

ပြည်ထောင်စုသမ္မတမြန်မာနိုင်ငံတော်အစိုးရ
စိုက်ပျိုးရေး၊ မွေးမြူရေးနှင့် ဆည်မြောင်းဝန်ကြီးဌာန
ကျေးလက်ဒေသဖွံ့ဖြိုးတိုးတက်ရေးဦးစီးဌာန

လူထုပတ်ဝန်းကျင်စီမံကိန်း



ကျေးရွာဖွံ့ဖြိုးရေးအစီအစဉ်

Village Development Plan (VDP)

မိုင်းကာ(ရှေ့)ကျေးရွာအုပ်စု၊
ဝမ်ကိပ်(ခ)ဝမ်ကောင်းကျေးရွာ

၂၀၁၈ ခုနှစ်

မိုင်းခတ်မြို့နယ်

မာတိကာ


စဉ်	အကြောင်းအရာ	စာမျက်နှာ
၁။	မြို့နယ်မြေပုံ.....	၂
၂။	ကျေးရွာမြေပုံ(တည်နေရာ).....	၃
၃။	အုပ်စုတွင်ပါဝင်သောကျေးရွာများစာရင်း.....	၃
၄။	ကျေးရွာအခြေခံအချက်အလက်များ (ကျေးရွာသမိုင်းကြောင်း).....	၄
၅။	လူထုပူးပေါင်းပါဝင်သောလူမှုဆန်းစစ်ခြင်း နှင့် အကဲဖြတ်ခြင်းလုပ်ငန်းစဉ် (PSA/ PRA) အကျဉ်း ချုပ်ဖော်ချက်.....	၄
၆။	ကျေးရွာဖွံ့ဖြိုးရေးအစီအစဉ်အတွက်အသုံးပြုခဲ့သော PRA tools များနှင့် တစ်ခုချင်းစီ အတွက်သုံးသပ်ချက်များ.....	၅-၁၀
၇။	ကျေးရွာဖွံ့ဖြိုးရေး အစီအစဉ် ဆောင်ရွက်မှု မှတ်တမ်းခါတ်ပုံများ.....	၁၁
၈။	ကျေးရွာအခြေခံအချက်အလက်(ပုံစံ-၁).....	၁၂-၁၄
၉။	စီမံကိန်းစက်ဝန်းအချိန်ဇယား(ပုံစံ- ၂).....	၁၅
၁၀။	ကျေးရွာဖွံ့ဖြိုးရေးဦးစားပေးအစီအစဉ်(ပုံစံ-၃).....	၁၆-၁၇
၁၁။	ကဏ္ဍအလိုက်ဦးစားပေးဖွံ့ဖြိုးရေးလုပ်ငန်းစဉ်များ.....	၁၈
၁၂။	LIFT၏နည်းပညာအကူအညီဖြင့်ရေးဆွဲထားသောကျေးရွာဖွံ့ဖြိုးရေးအစီအစဉ် ကိုးကားချက်.....	၁၉

LIFT၏နည်းပညာအကူအညီဖြင့်ရေးဆွဲထားသောကျေးရွာဖွံ့ဖြိုးရေးအစီအစဉ်မှ အချက်အလက်များကို ကိုးကားအသုံး ပြုထားပါသည်။

၁။ မိုင်းခတ်မြို့နယ်အခြေပြမြေပုံ



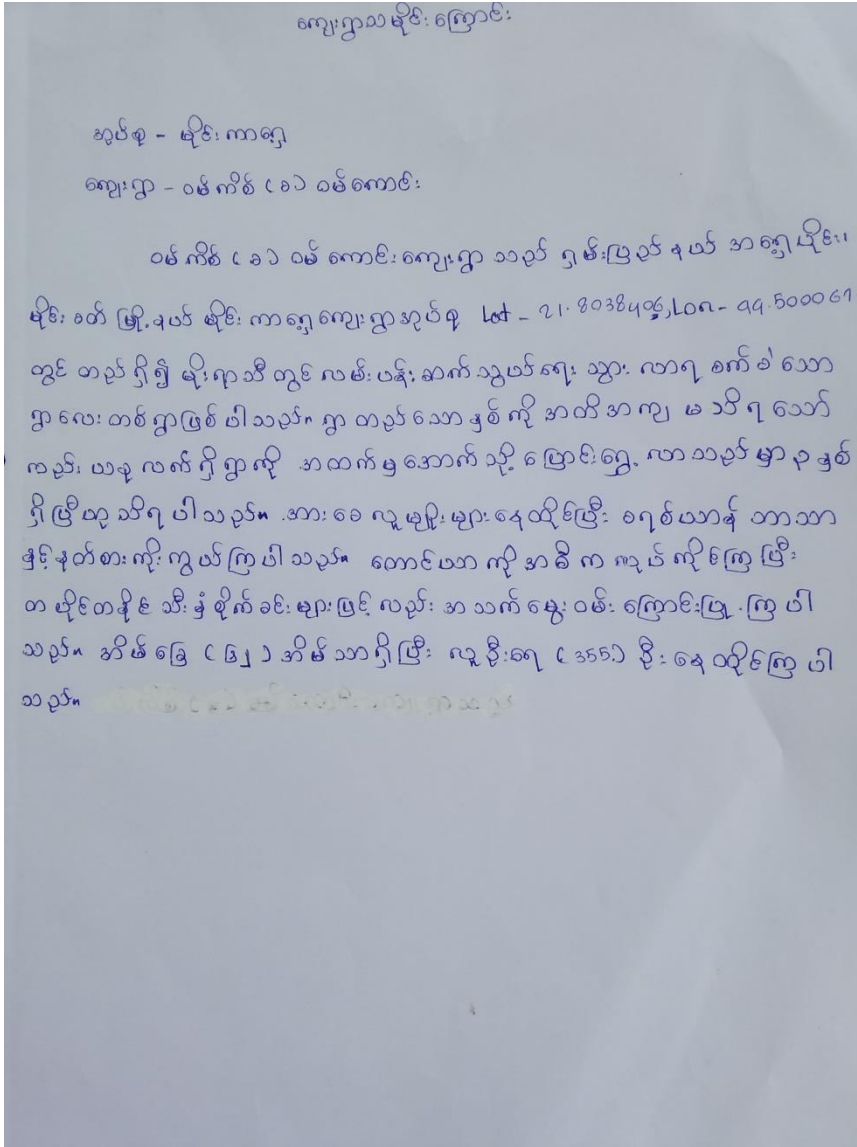
၂။ ဝမ်ကိစ်(ခ)ဝမ်ကောင်းကျေးရွာအခြေပြမြေပုံ



၃။ မိုင်းကာ(ရှေ့)ကျေးရွာအုပ်စု တွင်ပါဝင်သောကျေးရွာများစာရင်း

- ၁။ အားခေဗာချို
- ၂။ ဗာလေ
- ၃။ ဘာနီဒေ
- ၄။ ပါခါးလုံ
- ၅။ ကျမှူးပို
- ၆။ ပါဘို(ခ)ဟားညီမား
- ၇။ ပန်နော်လောင်း
- ၈။ ဝမ်ကောင်းမိုင်
- ၉။ ဝမ်ကိစ်(ခ)ဝမ်ကောင်း
- ၁၀။ ဝမ်ကန်
- ၁၁။ အာခေဝမ်တိုင်
- ၁၂။ ဝမ်ကိန်းမိုင်

၄။ ကျေးရွာအခြေခံအချက်အလက်များ (ကျေးရွာသမိုင်းကြောင်း)

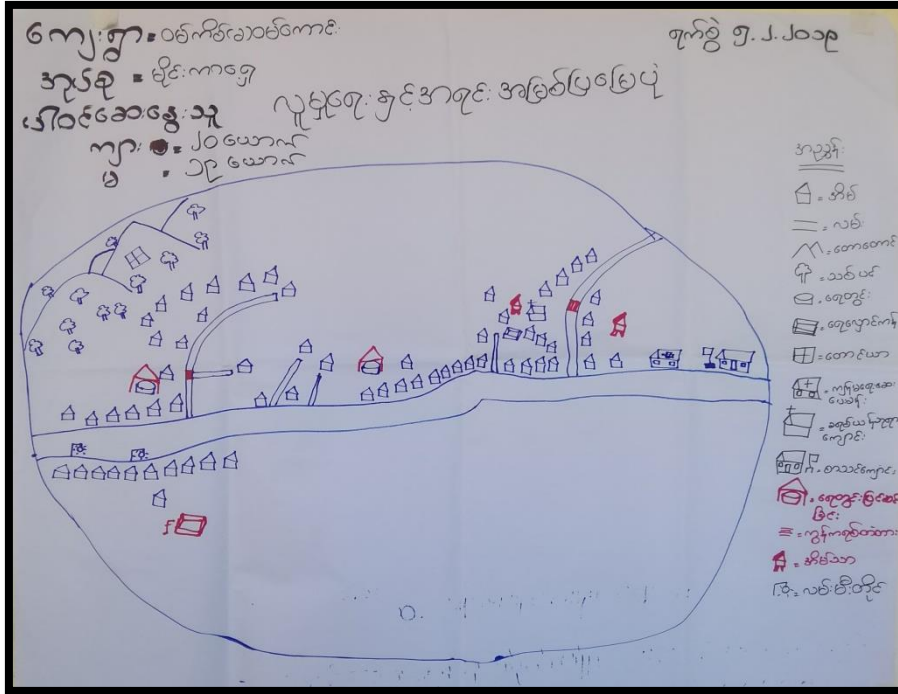


၅။ လူထုပူးပေါင်းပါဝင်သော လူမှုဆန်စစ်ခြင်းနှင့် အကဲဖြတ်ခြင်းလုပ်ငန်းစဉ် အကျဉ်းချုပ်ဇယား

စဉ်	အသုံးပြုသော PRA Tools များ
၁	ကျေးရွာအရင်းမြစ်ပြပုံ (Social Map)
၂	ရာသီခွင်ပြပုံကွဲ (Seasonal Clender)
၃	ဥစ္စာနေကြွယ်ဝမှု ဦးစားပေးအဆင့်သတ်မှတ်ခြင်း (Wealth Ranking)
၄	ကျား၊ မ ဟင့်ကူအိမ်သုံးသပ်ခြင်း (Cob Web)
၅	အရင်းအမြစ်အသုံးချမှုဖော်ထုတ်ခြင်း ဇယား (Asset Mapping)
၆	အဖွဲ့အစည်းချိတ်ဆက်မှုပုံ (Venn diagram)

၆။ ကျေးရွာဖွံ့ဖြိုးရေးအစီအစဉ်အတွက်အသုံးပြုခဲ့သော PRA tools တစ်ခုချင်းစီအတွက် သုံးသပ်ချက်များ

လူမှုရေးနှင့် ကျေးရွာအရင်းအမြစ်ပြုမြေပုံ



လူမှုရေးနှင့် ကျေးရွာအရင်းအမြစ်ပြုမြေပုံ သုံးသပ်ချက်

ဝစ်ကိန်(ခ)ဝစ်ကောင့်
 ဆွေးနွေးခြင်း နှင့် ဆန်းစစ်ခြင်း

- အဓိကဦးစွာ ရေ၊ မြေ၊ မြေအောက်ရေ၊ ရေ၊ ဖြစ်ပြီး အဓိက ချွန်ပျိုးစေ့ သီးနှံ မြေပေါ်၊ ပြောင်းစူးတို့ဖြစ်သည်။
- ရွာတွင်ပေါများသော အရင်းအမြစ်မှာ သစ်တော ဖြစ်ပြီး ရွာပေါ်သော အရင်းအမြစ်မှာ ရေအရင်းအမြစ် ဖြစ်သည်။
- ဒုတိယထောင်စုမှာ (၁၉၁) ဒုတိယဖြစ်ပြီး အာဂျေမုပျိုး ဖြစ်သည်။ နတ်စာ၊ ဘာသာကိုကို ကွယ်လွန်သည်။
- တိုးတက်ရန်လိုအပ်သော အချက်များမှာ
 - ရေတွင်း တူးခြင်း။
 - အိမ်သာတည်ဆောက်ခြင်း။
 - ဆိုက်စီးတိုင်တို့ဖြစ်သည်။

ရာသီခွင်ပြ ပြက္ခဒိန်

အရောင်အရာ	၁	၂	၃	၄	၅	၆	၇	၈	၉	၁၀	၁၁	၁၂	ရက်စွဲအား
ရာသီဥတု													= နေ
စိုက်ပျိုးရေး													= စိုက်
ရေအမြဲ													= ရေ
ကျွန်းပျား													= ကျွန်းပျား
လမ်းပန်းဆက်သွယ်ရေး													= လမ်းပန်းဆက်သွယ်ရေး
ဝင်ငွေ													= ဝင်ငွေ
ထွက်ငွေ													= ထွက်ငွေ
အားလပ်ချိန်													= အားလပ်ချိန်
ပွဲတော်များ													= ပွဲတော်များ

ရာသီခွင်ပြ ပြက္ခဒိန် သုံးသပ်ချက်

ဝမ်းနစ် ဝေခမ်းကောင်း

ရာသီခွင်ပြ ပြက္ခဒိန်

ဆွေးနွေးခြင်း နှင့် သုံးသပ်ခြင်း

- ရွာစုဒါ အာဇာနည် ပွားရေး မြှားစိုက်ပျိုးရေး မြစ်သည်။
- စိုက်ပျိုးရေး ကို တစ်နှစ်လောက်လျှင် လုပ်ကိုင်ကြည့်ပြီး ပွေးမြူရေး အနည်းငယ်လုပ်ကိုင်ကြသည်။
- ဆင်းရဲသော အိမ်ထောင်စုများ သည်းတောင်ထား အငှား လိုက်ခြင်း များ လုပ်ကိုင်ကြသည်။
- အမျိုးသမီး ဦးဆောင်သော အိမ်ထောင်စုများ မြှားတောင်ယာလုပ်ငန်း ကို အာဇာနည် လုပ်ကိုင်ကြည့်ဆောင်ရွက်
- ဝင်ငွေ နှင့် ထွက်ငွေ မညီမျှစွာ တစ်နှစ်လောက်လျှင် ဝင်ငွေလုံလောက်မှု မရှိပါ။
- အမျိုးသား နှင့် အမျိုးသမီး တန်းတူလုပ်ကိုင်ခွင့် မရှိပါ။

ဥစ္စနေကြွယ်ဝမှုအဆင့်သတ်မှတ်ခြင်း

ဥစ္စနေကြွယ်ဝမှုအဆင့်သတ်မှတ်ခြင်း		ရက်စွဲ-၅. ၂.၂၀၁၃	
အုပ်စု-မိုးက(ရှေ့)		ပါဝင်အေးအေးအို	
ကျေးရွာ-ဝမ်းကွဲ(၁)ဝမ်းကောင်း+ဝမ်းကောင်းမို့		ကျေး-၂၀ယောက်	
မ-၂၀ယောက်			
အဆင့်များ	သတ်မှတ်ချက်များ	ဒဂိုက်ထောင်စုအရေအတွက်	ရာခိုင်နှုန်း
အလွန်ပြေလည်သောအုပ်စု	သွယ်မိုးကိုင်၊ ဆိုင်ကယ်၊ သူ့ဘီး၊ ဆိုင်ကယ်၊ တောင်ယာ၊ ကြဲနှင့် နွဲ့၊ အနည်းငယ်၊ ပါးဖြတ်ကပ်၊ မယ်၊ နွဲ့၊ ကာ	၆	၁၀%
ပြေလည်သောအုပ်စု	သွယ်မိုးကိုင်၊ ဆိုင်ကယ်၊ သူ့ဘီး၊ ဆိုင်ကယ်၊ ပါးဖြတ်ကပ်၊ ကြဲ၊ နွဲ့၊ ဖျာ၊ အနည်းငယ်။	၁၃	၂၁%
မပြေလည်သောအုပ်စု	အိမ်ထောင်သက်ကယ်၊ နွဲ့၊ တောင်ယာ၊ ဆိုင်ကယ်၊ တောင်ယာ၊ အနည်းငယ်၊ ဖြတ်ကပ်၊ အနည်းငယ်။	၃၆	၅၈%
အလွန်မပြေလည်သောအုပ်စု	သက်ကယ်၊ နွဲ့၊ ဖြတ်ကပ်၊ ဝက်၊ အနည်းငယ်၊ တောင်ယာ၊ အနည်းငယ်	၇	၁၁%
စုစုပေါင်း		၆၂	၁၀၀%

ဥစ္စနေကြွယ်ဝမှုအဆင့်သတ်မှတ်ခြင်း၏ သုံးသပ်ချက်

ဝမ်းကွဲ(၁)ဝမ်းကောင်း+ဝမ်းကောင်းမို့

ဥစ္စနေကြွယ်ဝမှုအဆင့်သတ်မှတ်ခြင်း

အေးအေးအိုနှင့် သုံးသပ်ခြင်း

- ၅၅၅၅၅၅ ဒဂိုက်ခြေ (၆၂) ဒဂိုက်ဖြင့် ဆင်းရဲသောဒဂိုက်ထောင်စုမှ (၃၆) ဒဂိုက်ဖြင့် ဖြင့် အလွန်ဆင်းရဲသော ဒဂိုက်ထောင်စုများမှာ (၇) ဒဂိုက် ဖြစ်သည်။
- ဆင်းရဲသောဒဂိုက်အကြောင်းမှာ မညာမစား၊ တတ်ခြင်း၊ မဟုတ်သောနည်းဖြင့် ဝိုင်ကြောင်း ဖြစ်သည်။
- ဆင်းရဲသောဒဂိုက်ထောင်စုများမှာ အားစီမံကိန်းတွင် ပါဝင်လုပ်ကိုင်စေခြင်းဖြင့် ဝမ်းကွဲ ဖြစ်စေခြင်း၊ လုပ်ငန်း၊ များစွာ ချွယ်ရာတွင် ပါဝင်စေခြင်းဖြင့် စီမံကိန်း တွင် ပါဝင် လာနိုင်သည်။

ကျေးရွာအရင်းအမြစ်အသုံးချမှုဇယား

ပိုင်ဆိုင်မှု သုံးသပ်ခြင်း

ကျေးရွာ-ဝမ်းကွဲ (ခေတ်ကောင်း) + ဝမ်းကွဲ (မိုင်း) အရပ်ရပ် - မိုင်းကောင်း (မိုင်း) ပါဝင်အေး: ဧက: ၁၅၀၀၀ - ၂၀၀၀၀ ရက်စွဲ - ၅. ၁. ၁၉

အရင်းအမြစ်များအပေါ်အသုံးပြုမှုဇယား

ပိုင်ဆိုင်မှု သုံးသပ်ခြင်း

ကျေးရွာ-ဝမ်းကွဲ (ခေတ်ကောင်း) + ဝမ်းကွဲ (မိုင်း) အရပ်ရပ် - မိုင်းကောင်း (မိုင်း) ပါဝင်အေး: ဧက: ၁၅၀၀၀ - ၂၀၀၀၀ ရက်စွဲ - ၅. ၁. ၁၉

အရင်းအမြစ်များအပေါ်အသုံးပြုမှုဇယား

ကျေးရွာအရင်းအမြစ်အသုံးချမှုဇယား သုံးသပ်ချက်


ဝမ်းကွဲ (ခေတ်ကောင်း) + ဝမ်းကွဲ (မိုင်း)

ပိုင်ဆိုင်မှု သုံးသပ်ခြင်း

ထွေးပေးခြင်း နှင့် ဆန်းစစ်ခြင်း

- အမျိုးသမီး အသုံးပြုသော အရာမှာ ချည်ထိုးခြင်းလှုပ်ငန်း ဖြစ်သည်။
- အမျိုးသား အသုံးပြုသော အရာမှာ ဆိုင်ကယ် နှင့် သူ့ဘီဆိုင်ကယ် ဖြစ်သည်။
- နှစ်ဦးလုံး အသုံးပြုသော အရာမှာ စပါးကြိတ်စက် လမ်း + ရေတွင်း နှင့် ရေဖောင်းကန်၊ ဆေးပေးခန်း၊ တောင်ယာ၊ သစ်တော + စာသင်ကျောင်း တို့ဖြစ်သည်။
- အမျိုးသမီးများ
- အရင်းအမြစ်များကို အမျိုးသားများ ကပိုင်ဆိုင် ဖွဲ့စည်း ချုပ်ကြံသည်။
- အမျိုးသမီးများ အား ဆုံးဖြတ်ချက်ချခွင့်ပေးခြင်း၊ ဦးဆောင်ခွင့်ပေးခြင်း၊ အထူးအထူးများ တွင် ပါဝင်ခွင့်ပေးခြင်းဖြင့် အမျိုးသားများ နှင့် တန်းတူအဖွဲ့အစည်း ဖွဲ့စည်းခြင်း ဖြစ်သည်။

အဖွဲ့အစည်းချိတ်ဆက်မှုပြမြေပုံ



အဖွဲ့အစည်းချိတ်ဆက်မှုပြမြေပုံ သုံးသပ်ချက်

ကျေးဇူး-ဝမ်းကွဲဖန်တီးမှုကောင်း၊
ဝမ်းကောင်း မျိုး

မင်းပုံစံ
ဆွေးနွေးခြင်းနှင့်ဆန်းစစ်ခြင်း

၁။ ကျေးဇူးတင်နှင့်တွင်းကျေးဇူးတင်မှုကြီးနှင့်ကူးဆက်သည်ကူး၏သာ
ကျေးဇူးတင် ကိစ္စများကိုဆောင်ရွက်သည်။

၂။ ကျေးဇူးတင်၊ ဆွေးနွေးခြင်း၊ ကြံ့ခိုင်ရေး သည် ကျေးဇူးတင်
ရုံမရှိရုံဘဲ သာလာသည်။

၃။ ကျေးဇူးတင်ခြင်းမရှိဘဲအားမရှိဘဲရှိသည်။

၄။ ပညာရေးသည်ဆင်းရဲသောလူများသို့ပေးအပ်ပြီး
စာစီစာကိုင် ၅၀၀၀ (တစ်သောင်း) ထောက်ပံ့
ပေးသည်။

၇။ ကျေးရွာဖွံ့ဖြိုးရေးအစီအစဉ်ဆောင်ရွက်မှုမှတ်တမ်းခါတ်ပုံများ

ကျေးရွာအစည်းအဝေးနှင့် PRA Tools များအသုံးပြု၍ အချက်အလက်ကောက်ခံခြင်း



၈။ ကျေးရွာအခြေခံအချက်အလက်(ပုံစံ-၁)

ပုံစံ - ၈ - ၁ ကျေးရွာအခြေခံအချက်အလက်များ (Form PC 1)

လမ်းညွှန်ချက်၊ ကျေးရွာတစ်ရွာသို့ ပထမဆုံးမိတ်ဆက်ခရီး သွားရောက်သောအခါ လူထုစည်းရုံးရေးမှူးသည် ကျေးရွာ ခေါင်းဆောင်များအား ကျေးရွာအချက်အလက်များကို မေတ္တာရပ်ခံ၍ တောင်းခံရသည်။ ဤအချက်အလက်များကို စီမံကိန်း မိတ်ဆက်အစည်းဝေးမတိုင်မီတောင်းခံရမည်။ စီမံကိန်းမိတ်ဆက်အစည်းဝေးတွင် လူထုစည်းရုံးရေးမှူးသည် ဤအချက်အလက် များအား စစ်ဆေးပြီး မှန်ကန်အောင်ပြုလုပ်ရမည်။ ပြီးနောက်တွင် လူထုစည်းရုံးရေးမှူးမှ သတင်းအချက်အလက်ထဲသို့ Tablets မှ တဆင့် ဖြည့်သွင်းရမည်။

ကျေးရွာခေါင်းဆောင် အမည် (မြန်မာ)	ကျေးရွာခေါင်းဆောင်၏ ဖုန်းနံပါတ်	လူထုစည်းရုံးရေးမှူး၏ အမည်
ဒိုး နှိုဒေါ	၀၅-၈၅၄၅၅၇၇၉၃	ဒေါ်ခေါင်ခါခါ
ပြည်နယ်တိုင်းဒေသကြီး ရှမ်း (အရှေ့)	မြို့နယ် မိုင်းခတ်	ကျေးရွာအုပ်စု
		ကျေးရွာ ၀၈ ကျေးရွာ(၁)ဝမ်စကကင်း

က။ လူဦးရေ

လူမျိုးစု	အိမ်ထောင်စုအရေအတွက်	ကိုးကွယ်သည့်ဘာသာ	အိမ်ထောင်စုအရေအတွက်
လူမျိုးစု (၁) နားအေ	၆၇	ဘာသာ (၁) နတ်စား	၅၀
လူမျိုးစု (၂) -----		ဘာသာ (၂) ချစ်လက်	၁၇
လူမျိုးစု (၃) -----		ဘာသာ (၃) -----	
လူမျိုးစု (၄) -----		ဘာသာ (၄) -----	
လူမျိုးစု (၅) -----		ဘာသာ (၅) -----	
လူမျိုးစုရော -----		ဘာသာရော -----	
အခြား			
	အရေအတွက်		
မသန်စွမ်းသူများ	၁		
သက်ကြီးရွယ်အိုများ (၆၅ နှစ် နှင့် အထက်)	၁၈		
စစ်ဘေးရှောင်	-		

	အမျိုးသား (အရေအတွက်)	အမျိုးသမီး (အရေအတွက်)
လူဦးရေ		
လူမျိုးစု (၁) နားအေ	၁၅၆	၁၇၇
လူမျိုးစု (၂) -----		
လူမျိုးစု (၃) -----		
လူမျိုးစု (၄) -----		
လူမျိုးစု (၅) -----		
အခြား		
အိမ်ထောင်စုဦးစီး	၅၅	၇

Lat = 21.8038406
 Long = 99.5000610

(ခ) အခြေခံအဆောက်အအုံ အသုံးအဆောင်များ

စာသင်ကျောင်း	အမှတ် ခြံစံပါ	ကျန်းမာရေး	အမှတ် ခြံစံပါ	ဘာသာရေး အဆောက် အအုံများ	အမှတ် ခြံစံပါ
မူကြိုကျောင်း	<input type="checkbox"/>	တိုက်နယ်ဆေးရုံ	<input type="checkbox"/>	ဓေတီ	<input type="checkbox"/>
မူလတန်းကျောင်း	<input checked="" type="checkbox"/>	ကျန်းမာရေးဌာန	<input type="checkbox"/>	ဘုန်းကြီးကျောင်း	<input type="checkbox"/>
မူလွန်ကျောင်း	<input type="checkbox"/>	ကျန်းမာရေးဌာနခွဲ	<input type="checkbox"/>	ဟိန္ဒူဘုရားကျောင်း	<input type="checkbox"/>
အလယ်တန်းကျောင်း	<input type="checkbox"/>	ဆေးပေးခန်း	<input checked="" type="checkbox"/>	ခရစ်ယာန်ကျောင်း	<input type="checkbox"/>
လယ်လွန်ကျောင်း	<input type="checkbox"/>	အခြား	<input type="checkbox"/>	ဗလီ	<input type="checkbox"/>
အထက်တန်းကျောင်း	<input type="checkbox"/>			အခြား	<input type="checkbox"/>
အခြား	<input type="checkbox"/>				
မှတ်ချက်		မှတ်ချက်		မှတ်ချက်	

(ဂ) ကျွမ်းကျင်သူများမှတ်တမ်း (ကျေးရွာတွင်နေထိုင်သော သို့မဟုတ် တခြားရွာမှလာရောက်သော ကျွမ်းကျင်သူများ)

(ခ) စာသင်ကျောင်း			(ဂ) ကျန်းမာရေး			(ဂ) လက်မှုပညာရှင်		
	ရွာတွင်နေ ထိုင်သူ	အခြားရွာမှ လာသူ		ရွာတွင်နေ ထိုင်သူ	အခြား ရွာမှ လာသူ		ရွာတွင် နေထိုင်သူ	အခြားရွာ မှလာသူ
မူလတန်းပြဆရာ/မ	<input type="checkbox"/>	<input checked="" type="checkbox"/>	ဆရာဝန်	<input type="checkbox"/>	<input type="checkbox"/>	လက်သမား	<input type="checkbox"/>	<input type="checkbox"/>
အထက်တန်းပြဆရာ/မ	<input type="checkbox"/>	<input type="checkbox"/>	လက်ထောက် ကျန်းမာရေးမှူး	<input type="checkbox"/>	<input type="checkbox"/>	ပန်းရံ	<input type="checkbox"/>	<input type="checkbox"/>
အလယ်တန်းပြဆရာ/မ	<input type="checkbox"/>	<input type="checkbox"/>	အမျိုးသမီးကျန်းမာရေး ဆရာမ	<input type="checkbox"/>	<input type="checkbox"/>	လှုပ်စစ်ကျွမ်းကျင် ပီးသမား	<input type="checkbox"/>	<input type="checkbox"/>
မူကြိုဆရာ/မ	<input type="checkbox"/>	<input type="checkbox"/>	သားဖွားဆရာမ	<input type="checkbox"/>	<input checked="" type="checkbox"/>	ရေပိုက်သူလ်သူ	<input type="checkbox"/>	<input type="checkbox"/>
အခြား	<input type="checkbox"/>	<input type="checkbox"/>	ပြည်သူ့ကျန်းမာရေးလုပ်သား	<input type="checkbox"/>	<input type="checkbox"/>	ကော်ပြင်ဆရာ	<input type="checkbox"/>	<input type="checkbox"/>
မှတ်ချက်			မှတ်ချက်			မှတ်ချက်		

(ဃ) ကျေးရွာသို့ ရောက်ရှိနိုင်သည့် လမ်းအခြေအနေ / ကျေးရွာတစ်ရွာသည် ၎င်း၏ ကျေးရွာအုပ်စုနှင့် ဆက်သွယ်ထားသော လမ်းအခြေအနေ (အောက်ပါတို့ကိုစိုင်းပါ)

ကျောက်ကြမ်းလမ်း ကတ္တရာလမ်း ကွန်ကရစ်လမ်း မော်တော်ဆိုင်ကယ်လမ်း
 ကျောက်ခင်းစွမ်း မြေသားလမ်း လူသွားလမ်း အခြား _____

(င) ကျေးရွာဖွံ့ဖြိုးမှုစီမံချက်

- (၁) လူထုဗဟိုပြုစီမံကိန်းမစတင်မီ ဤကျေးရွာတွင်ကျေးရွာဖွံ့ဖြိုးမှု စီမံချက်ရှိခဲ့ပါသလား? ရှိပါသည် / မရှိပါ / မသိပါ
- (၂) ရှိခဲ့ပါလျှင် ဤစီမံချက်ကို မည်သည့် ခုနှစ်တွင်ပြင်ဆင်ခဲ့ပါသနည်း? နှစ်-----/မသိပါ
- (၃) ဤစီမံချက်ကို မြို့နယ်မှအတည်ပြုခဲ့ပါသလား? ပြုခဲ့ပါသည်/မပြုခဲ့ပါ /မသိပါ

(စ) ခရီးအကွာအဝေး

(၁) ဤကျေးရွာ၏ပဟိုမှ ၎င်းကျေးရွာအုပ်စု၏ပဟိုအထိ ခရီးမိုင်မည်မျှကွာဝေးသနည်း? မိုင်--4---/မသိပါ

(၂) ဤကျေးရွာမှ ၎င်းကျေးရွာအုပ်စုပဟိုအထိ သွားလာရာတွင်ကြာမြင့်သည့်အချိန်။

ခြောက်သွေ့ရာသီတွင်ကြာချိန် ၀၉/-/---15---၀၉ ထော်လာဂျီ/မော်တော်ဆိုင်ကယ်/ခြေလျင်/လား/မော်တော်ဘုတ်/
အခြား -----

မိုးရာသီတွင်ကြာချိန် ၀၉/-/---30---၀၉ ထော်လာဂျီ/မော်တော်ဆိုင်ကယ်/ခြေလျင်/လား/မော်တော်ဘုတ်/
အခြား -----

(ဆ) ပတ်ဝန်းကျင်ဆိုင်ရာ သဘာဝဘေးအန္တရာယ်

ဤကျေးရွာတွင် ရေကြီးခြင်းကဲ့သို့ သဘာဝဘေးအန္တရာယ်ကျရောက်ဖူးခြင်း ရှိပါသလား။

မရှိပါ ရှိပါသည် ရှိလျှင်ဖော်ပြပါ -----

(ဇ) ကျေးရွာတွင် ဖွဲ့စည်းထားသော အဖွဲ့အစည်းများ

လူထုပဟိုပြုစီမံကိန်းမတိုင်မီ ဤကျေးရွာတွင် ကျေးရွာဖွံ့ဖြိုးရေးအတွက် အစိုးရ (သို့) ရွာသားများကိုယ်တိုင်(သို့) စီမံကိန်းတစ်ခုခုမှ ဖွဲ့စည်းထားသည့် အဖွဲ့အစည်းများရှိပါသလား။

(၁) မြေစိုင်းခြောက်ကော်မတီ

(၂) -----

(ဈ) အထွေထွေအုပ်ချုပ်ရေး ဦးစီးဌာန (GAD) မှ မှတ်တမ်းတင်ထားခြင်း

ဤကျေးရွာသည် အထွေထွေအုပ်ချုပ်ရေး ဦးစီးဌာန (GAD) မှ မှတ်တမ်းတင်ထားမှု ရှိပါသလား။

မရှိပါ ရှိပါသည်

ကျေးရွာခေါင်းဆောင်

အမည် ဦး ဂြိယော

လက်မှတ် နေ့ ၆.၇.၂၀၁၇

လူထုစည်းရုံးရေးမှူး

အမည် ဦး ဂြိယော

လက်မှတ် နေ့ ၆.၇.၂၀၁၇

၉။ စီမံကိန်းစက်ဝန်းအချိန်ဇယား (ပုံစံ - ၂)

ပုံစံ - ၂ - စီမံကိန်းစက်ဝန်းအချိန်ဇယား (PC 2)

လမ်းညွှန်ချက်၊ သက်ဆိုင်ရာလူထုစည်းရုံးရေးမှူး/လက်ထောက်နည်းပညာမှူးများမှ စီမံကိန်းစက်ဝန်းအဆင့်တစ်ခုစီပြီးစီးတိုင်း ကျေးရွာနှင့် ကျေးရွာအုပ်စုအတွက် ဤပုံစံကို ဖြည့်သွင်းရမည်။

စည်းရုံးရေးမှူး/ဝန်ထမ်း အမည် ဒေါ်ခင်စိန်မိုး

နေ့စွဲ ၅.၂.၂၀၁၇ စက်ဝန်းအားအမှတ်ဖြစ်ပါ စက်ဝန်း(၁) စက်ဝန်း(၂) စက်ဝန်း(၃)
 စက်ဝန်း(၄)

ပြည်နယ်/တိုင်း ရှမ်း (အရှေ့) မြို့နယ် မိုင်းခတ် ကျေးရွာအုပ်စု မိုင်းကားရွာ ကျေးရွာ ၁၇ ကီလိုမီတာ ၁၅ ကောင်

စီမံကိန်းဆောင်ရွက်မှုအဆင့်များ	နေ့စွဲ		အစည်းအဝေးတွင်တက်ရောက်သူအရေအတွက်						
	စတင်သည့်နေ့	ပြီးဆုံးသည့်နေ့	အမျိုးသားအရေအတွက်	အမျိုးသမီးအရေအတွက်	အိမ်ထောင်စုအရေအတွက်	လူမျိုးစုတက်ရောက်သူအရေအတွက်နှင့် လူမျိုးစုအမည်	အိမ်ထောင်စုပေါင်း	အိမ်ထောင်စု %	
၁။ ကျေးရွာစီမံကိန်း မိတ်ဆက်အစည်းအဝေး	၅.၂.၂၀၁၇	၅.၂.၂၀၁၇	၅၅	၃၃	၆၃	၆၇ ၈၁၁	၆၃	၈၀	
၂။ ကျေးရွာဖွံ့ဖြိုးရေး စီမံချက်ရေးဆွဲခြင်း အစည်းအဝေး	၇.၂.၂၀၁၇	၇.၂.၂၀၁၇	၃၇	၃၂	၆၆	၆၀ ၈၁၁	၆၃	၇၇	
၃။ ကျေးရွာအုပ်စု လုပ်ငန်းဆုံးဖြတ်ချက်ချသည့် အစည်းအဝေး									
၄။ မြို့နယ်အဆင့် စီမံကိန်းရေးဆွဲရေး နှင့် အကောင်အထည်ဖော်ရေးကော်မတီ၏ စီမံကိန်း သုံးသပ်မှု အစည်းအဝေး	၂၃.၃.၂၀၁၇	၂၃.၃.၂၀၁၇	၀၆	၀၆	၀၆	၀၆	၀၆	၀၆	
၅။ မြို့နယ် စီမံကိန်းရေးဆွဲရေး နှင့် အကောင်အထည်ဖော်ရေး ကော်မတီ၏ဆုံးဖြတ်မှုကို ရွာသို့ အသိပေး အကြောင်းကြားသည့် အစည်းအဝေး	၂၆.၃.၂၀၁၇	၂၆.၃.၂၀၁၇	၁၃	၇	၂၀	၂၀ ၈၁၁	၂၀	၃၃	

၁၀။ ကျေးရွာဖွံ့ဖြိုးရေး ဦးစားပေးအစီအစဉ် (ပုံစံ -၃)

ပုံစံ - ၀ - ၃ ကျေးရွာဖွံ့ဖြိုးရေး ဦးစားပေးအစီအစဉ် (Form PC 3)

လမ်းညွှန်ချက်၊ အဆင့်(၃) ကျေးရွာဖွံ့ဖြိုးရေးအစီအစဉ်အဝေး ပြီးဆုံးသောအခါ ကျေးရွာစီမံကိန်း အထောက်အကူပြု ကော်မတီသည် လူထုစည်းရုံးရေးမှူးအကူအညီဖြင့် ဤပုံစံကိုပြည့်စုံအောင် ဖြည့်သွင်းရမည်။

လူထုစည်းရုံးရေးမှူး/ဝန်ထမ်း အမည် ဒေါ်ခင်ခင်အိမ်
 နေ့စွဲ ၇.၂.၂၀၁၇ စက်ဝန်းအား အမှတ်ခြစ်ပါ (✓) နှင့် စက်ဝန်း(၀)
 စက်ဝန်း(၂) စက်ဝန်း(၃) စက်ဝန်း(၄)

ပြည်နယ်/တိုင်း ရှမ်း(အရှေ့) | မြို့နယ် မိုင်းခတ် | ကျေးရွာအုပ်စု မိုင်းကားရွာ | ကျေးရွာ ဝမ်းကွဲ(၁) ဝမ်းကွဲ
 က။ အခက်အခဲအတားအဆီးများအားဆွေးနွေးခြင်း - ယခုလက်ရှိအခြေအနေတွင်
 ဤကျေးရွာဖွံ့ဖြိုးတိုးတက်ရေးအတွက်
 အဓိက အခက်အခဲအတားအဆီးများသည် မည်သည်များဖြစ်ပါသနည်း။ (အမျိုးသား/သမီး အနည်းဆုံးအခက်အခဲ ၅ ခုစီဖော်ပြပါ)

အမျိုးသား အဖွဲ့မှ တင်ပြသောအခက်အခဲအတားအဆီးများ		အမျိုးသမီး အဖွဲ့မှ တင်ပြသောအခက်အခဲအတားအဆီးများ	
၀	ရွာတွင်း ကွန်ကရစ်ဝံ့တာ မရှိသောကြောင့် သွားလာရ အခက်မပြေဖြစ်။	၀	ရွာတွင်း ကွန်ကရစ်ဝံ့တာ မရှိသောကြောင့် သွားလာရ အခက်မပြေဖြစ်။
၂	ရေတွင်း အနီး မရှိသောကြောင့် အဖွဲ့ဝင် သမီးများ ဝင်ရောက်။	၂	ရေတွင်း၌ အနီး မရှိသောကြောင့် အဖွဲ့ဝင် သမီးများ ဝင်ရောက်။
၃	အများစု အိမ်သာမရှိသောကြောင့် ဝမ်းပျက်ဝမ်းပျော့ ဖြစ်ခြင်း။	၃	အများစု အိမ်သာမရှိသောကြောင့် ဝမ်းပျက်ဝမ်းပျော့ ဖြစ်ခြင်း။
၄	ရေလျှော့ကန် မရှိသောကြောင့် ရေလုံလောက် မှု မရှိခြင်း။	၄	ဆီလားစီး ဝိုင် မရှိသောကြောင့် သွားလာရ ခက်ခဲခြင်း။
၅		၅	

ခ။ မျှော်မှန်းခြင်း - နောင်လာမည့် (၅) နှစ် အတွင်း ကျေးရွာဖွံ့ဖြိုးရေး မျှော်မှန်းလျာထားချက်များအား တင်ပြပါ။

အမျိုးသားအဖွဲ့မှ တင်ပြသောမျှော်မှန်းချက်များ		အမျိုးသမီးအဖွဲ့မှ တင်ပြသောမျှော်မှန်းချက်များ	
၀	ရွာတွင်း ကွန်ကရစ်ဝံ့တာ ရရှိပါက သွားလာရ လွယ်ကူလာမည်။	၀	ရွာတွင်း ကွန်ကရစ်ဝံ့တာ ရရှိပါက သွားလာရ လွယ်ကူလာမည်။
၂	ရေတွင်း အား ဖြည့်လုပ်ပေးသောကြောင့် ဖြစ်ပါက သန့်ရှင်း မှု ရရှိလာမည်။	၂	ရေတွင်း အား ဖြည့်လုပ်ပေးသောကြောင့် ဖြစ်ပါက သန့်ရှင်း မှု ရရှိလာမည်။
၃	အများစု အိမ်သာရရှိပါက ကျန်းမာ သန့်ရှင်း မှု ရရှိလာမည်။	၃	အများစု အိမ်သာရရှိပါက ကျန်းမာ သန့်ရှင်း မှု ရရှိလာမည်။
၄	ရေလျှော့ကန် ရရှိပါက ရေလုံလောက် မှု ရရှိလာမည်။	၄	ဆီလားစီး ဝိုင် ရရှိပါက သွားလာရ လွယ်ကူလာမည်။
၅		၅	

ဂ။ လူထုစီမံကိန်း၏ လာမည့် (၄) နှစ်အတွက် အကျုံးဝင်သော ဦးစားပေး ဖွံ့ဖြိုးတိုးတက်မှု လုပ်ငန်း အစီအစဉ်များအားဖော်ပြပါ။

အဆင့်	ကျေးရွာအတွက် ဦးစားပေး ဖွံ့ဖြိုးတိုးတက်မှု လုပ်ငန်းစဉ်များ	အဆိုပြုသူ (အမျိုးသားများ/ အမျိုးသမီးများ/အမျိုးသား+ အမျိုးသမီး)	ခန့်မှန်းကုန်ကျ စရိတ်	အကျိုးခံစားခွင့်ရှိသူ ခန့်မှန်းခြေ အရေအတွက်
၁	ကျွန်းကျရွာစိုက်ပျိုးရေး အောက်ခြင်း	အမျိုးသား + အမျိုးသမီး	1000000	355
၂	ကျွန်းမြို့ပြခြင်း	အမျိုးသား + အမျိုးသမီး	6000000	355
၃	အမျိုးသားအားပေးရေးအောက်ခြင်း	အမျိုးသား + အမျိုးသမီး	1300000	355
၄	ကျွန်းကျရွာစိုက်ပျိုးရေးနှင့် ကျေးလက်တိုးတက်ရေးအောက်ခြင်း	အမျိုးသား	1000000	355
၅	ကျွန်းကျရွာစိုက်ပျိုးရေးအောက်ခြင်း	အမျိုးသမီး	2100000	355

ဃ။ လူထုစီမံကိန်း၏ လာမည့် (၄) နှစ်အတွက် အကျုံးမဝင်သော ဦးစားပေး ဖွံ့ဖြိုးတိုးတက်မှု လုပ်ငန်း အစီအစဉ်များအားဖော်ပြပါ။

အဆင့်	ကျေးရွာအတွက် ဦးစားပေး ဖွံ့ဖြိုးတိုးတက်မှု လုပ်ငန်းစဉ်များ	အဆိုပြုသူ (အမျိုးသားများ/ အမျိုးသမီးများ/အမျိုးသား+ အမျိုးသမီး)	အခန်းကဏ္ဍ
၁			
၂			
၃			
၄			
၅			

ခေါင်းဆောင်၊ ကျေးရွာစီမံကိန်းအထောက်အကူပြုကော်မတီမှ အတည်ပြုသည်။

အမည် ----- ဦးကျော်စော ----- လက်မှတ် -----  ----- နေ့စွဲ ----- 7.2.2019 -----

၁၂။ ကဏ္ဍအလိုက် ဦးစားပေးလုပ်ငန်းစဉ်များ

ကဏ္ဍအလိုက် ဦးစားပေးလုပ်ငန်းစဉ်အသေးစား ၀၅/၀၆/၂၀၂၀/၂၀၂၁

ကဏ္ဍ	ဦးစားပေးအဆင့်	လုပ်ငန်းအမျိုးအစား	အဆိုပြုသူ (အမှန်ဖြစ်ရန်)			ခုနှစ်	ထောက်ပံ့မည့်အဖွဲ့အစည်း (သို့) ဌာန	မှတ်ချက်
			ကျား	မ	ကျား+မ			
အခြေခံအဆောက်အအုံကဏ္ဍ (လမ်း/တံတား/ရေပို့ရေး/မီးလင်းရေး)	၀	ဗွန်ကုန်တံတား တည်ဆောက်ခြင်း			✓			
	၂	ရေတွင်းကျောက်စိခြင်းနှင့် အမှူးတည်ဆောက်ခြင်း			✓	၂၀၁၉	CDD	
	၃	အမှူးတည်ဆောက်ခြင်း			✓			
	၄	ရေချိတ်ခွယ်ဖျော်ခြင်းနှင့် ရေကျောင်းကန်တည်ဆောက်ခြင်း	✓					
	၅	အိတ်ကားဖွဲ့စည်းတည်ဆောက်ခြင်း		✓				
လူမှုဖွံ့ဖြိုးရေးကဏ္ဍ (ပညာရေး/ ကျန်းမာရေးနှင့် ဆိုင်သောအဆောက်အအုံများနှင့် အခြားလိုအပ်ချက်များ)	၀							
	၂							
	၃							
	၄							
	၅							
သက်မွေးဝမ်းကျောင်းကဏ္ဍ (ပိုက်လိုင်း/ ဖွဲ့စည်းရေးနှင့် ဆိုင်သော အဆောက်အအုံများနှင့် အခြားလိုအပ်ချက်များ)	၀							
	၂							
	၃							
	၄							
	၅							
သဘာဝဘေးအန္တရာယ် လျော့ပါးရေး ကဏ္ဍ	၀							
	၂							
	၃							
	၄							
	၅							
အခြားကဏ္ဍ (ဌာနဆိုင်ရာများသို့ လွှဲပြောင်းနိုင်ခြင်းနှင့် အကောင်အထည်ဖော်ဆောင်ရွက်ပေးနိုင်ခြင်းမရှိသော လုပ်ငန်းများ)	၀	အမှူးတည်ဆောက်			✓			
	၂							
	၃							
	၄							
	၅							

၁၃။ ကိုးကားချက်

ကျေးရွာဖွံ့ဖြိုးရေး အစီအစဉ်မှ ကိုးကားချက်များ

စဉ်	အကြောင်းအရာ	(၄၈) ဇယားအညွှန်း		မှတ်ချက်
		ကိုးကားရန်	လေ့လာရန်	
၁။	ကျေးရွာအခြေခံအချက်အလက်များ	ဇယား ၁၊ ၃၊ ၂၊ ၃၊ ၆။	ဇယား ၈၊ ၂၊ ၂၊ ၂၊ ၃၊ ၀၊ ၄၊ ၂။	
၂။	လူမှုရေးအရင်းအမြစ်ပြုပြင်မှု	ဇယား ၄၊ ၅၊ ၁၊ ၄၊ ၂၊ ၃၊ ၇၊ ၄၊ ၀၊ ၄၊ ၁၊ ၄၊ ၂။	ဇယား ၈၊ ၁၊ ၃၊ ၂၊ ၇၊ ၃၊ ၈၊ ၄၊ ၄။	
၃။	ဥစ္စာနေကြွယ်ဝမှုအဆင့်သတ်မှတ်ချက်	ဇယား ၆၊ ၁၊ ၃။	ဇယား ၁၊ ၆။	
၄။	ပိုင်ဆိုင်မှုသုံးသပ်ခြင်း	ဇယား ၁၊ ၄၊ ၁၊ ၆၊ ၁၊ ၉၊ ၄၊ ၃၊ ၄၊ ၅၊ ၃၊ ၇။	ဇယား ၁၊ ၃၊ ၁၊ ၇၊ ၃၊ ၈။	
၅။	ရာသီခွင်ပြုပြင်မှု	ဇယား ၉၊ ၁၊ ၅၊ ၂၊ ၄၊ ၃၊ ၄၊ ၃၊ ၇။	ဇယား ၂၊ ၂၊ ၂၊ ၆၊ ၃၊ ၅။	
၆။	ပင့်ကူအိမ်သုံးသပ်ချက်	ဇယား ၃၊ ၃၊ ၀၊ ၃၊ ၉၊ ၄၊ ၀။	ဇယား ၃၊ ၀။	
၇။	ဗင်းပုံစံ	ဇယား ၁၊ ၁၊ ၁၊ ၂။		

ဝမ်းကိုင်(ခ)ဝမ်းကောင်းကျေးရွာ၏ ဖွံ့ဖြိုးရေးအစီအစဉ်ကို ဇယား ၄၈ ခုဖြင့် ဖော်ပြထားကြောင်းတွေ့ရသည်။



လူထုဗဟိုပြုစီမံကိန်း

“ကျေးလက်လူထုအခြေပြု၊ ဖွံ့ဖြိုးမှုကိုတိုးရှေးရှု”

လူထုဗဟိုပြုစီမံကိန်း၊ မိုင်းခတ်မြို့နယ်၊ ရှမ်းပြည်နယ် (အရှေ့ပိုင်း)