

ပြည်ထောင်စုသမ္မတမြန်မာနိုင်ငံတော်အစိုးရ
စိုက်ပျိုးရေး၊ မွေးမြူရေးနှင့် ဆည်မြောင်းဝန်ကြီးဌာန
ကျေးလက်ဒေသဖွံ့ဖြိုးတိုးတက်ရေးဦးစီးဌာန

လူထုပတ်ဝန်းကျင်စီမံကိန်း



ကျေးရွာဖွံ့ဖြိုးရေးအစီအစဉ်

Village Development Plan (VDP)

မိုင်းကာ(ရှေ့)ကျေးရွာအုပ်စု၊ ဝမ်ကောင်းမိုင်ကျေးရွာ

၂၀၁၉ ခုနှစ်

မိုင်းခတ်မြို့နယ်

Contents

၁။ မိုင်းခတ်မြို့နယ်အခြေပြမြေပုံ 3

၂။ မိုင်းကာရှေ့ကျေးရွာအုပ်စုအခြေပြမြေပုံ 4

၃။ မိုင်းကာ(ရှေ့)ကျေးရွာအုပ်စု တွင်ပါဝင်သောကျေးရွာများစာရင်း 5

၄။ ကျေးရွာအခြေခံအချက်အလက်များ (ကျေးရွာသမိုင်းကြောင်း) 6

၅။ လူထုပူးပေါင်းပါဝင်သော လူမှုဆန်းစစ်ခြင်းနှင့် အကဲဖြတ်ခြင်းလုပ်ငန်းစဉ် အကျဉ်းချုပ်ဇယား 6

၆။ ကျေးရွာဖွံ့ဖြိုးရေးအစီအစဉ်အတွက်အသုံးပြုခဲ့သော PRA tools တစ်ခုချင်းစီအတွက် သုံးသပ်ချက်များ 7

 ၆.၁။ လူမှုရေးနှင့် ကျေးရွာအရင်းအမြစ်ပြမြေပုံ 7

 ၆.၂။ ရာသီခွင်ပြ ပြက္ခဒိန် 8

 ၆.၃။ ဥစ္စာဓာတ်ပြုတ်မှုအဆင့်သတ်မှတ်ခြင်း 9

 ၆.၄။ ကျား၊ မ ပင့်ကူအိမ်သုံးသပ်ခြင်း 10

 ၆.၅။ ကျေးရွာအရင်းအမြစ်အသုံးချမှုဇယား 11

 ၆.၆။ အဖွဲ့အစည်းချိတ်ဆက်မှုပြမြေပုံ 12

၇။ ကျေးရွာဖွံ့ဖြိုးရေးအစီအစဉ်ဆောင်ရွက်မှုမှတ်တမ်းခါတ်ပုံများ 13

၈။ ကျေးရွာအခြေခံအချက်အလက်(ပုံစံ-၁) 14

 ၈.၁။ ပထမနှစ်ဝန်းကျေးရွာအခြေခံအချက်အလက်(ပုံစံ-၁) 14

 ၈.၂။ ဒုတိယနှစ်ဝန်းကျေးရွာအခြေခံအချက်အလက်(ပုံစံ-၁) 17

၉။ စီမံကိန်းစက်ဝန်းအချိန်ဇယား (ပုံစံ - ၂) 21

 ၉.၁။ ပထမနှစ်ဝန်း စီမံကိန်းစက်ဝန်းအချိန်ဇယား(ပုံစံ- ၂) 21

 ၉.၂။ ဒုတိယနှစ်ဝန်း စီမံကိန်းစက်ဝန်းအချိန်ဇယား (ပုံစံ- ၂) 22

၁၀။ ကျေးရွာဖွံ့ဖြိုးရေး ဦးစားပေးအစီအစဉ် (ပုံစံ -၃) 23

 ၁၀.၁။ ပထမနှစ်ဝန်း ကျေးရွာဖွံ့ဖြိုးရေးအစီအစဉ် (ပုံစံ-၃) 23

 ၁၀.၂။ ဒုတိယနှစ်ဝန်း ကျေးရွာဖွံ့ဖြိုးရေးဦးစားပေးအစီအစဉ် (ပုံစံ-၃) 25

၁၁။ ကဏ္ဍအလိုက်ဦးစားပေးဖွံ့ဖြိုးရေးလုပ်ငန်းစဉ်များ 28

 ၁၁.၁။ ပထမနှစ်ဝန်း ကဏ္ဍအလိုက်ဦးစားပေးဖွံ့ဖြိုးရေးလုပ်ငန်းစဉ်များ 28

 ၁၁.၂။ ဒုတိယနှစ်ဝန်းကဏ္ဍအလိုက်ဦးစားပေးလုပ်ငန်းစဉ်များ 29

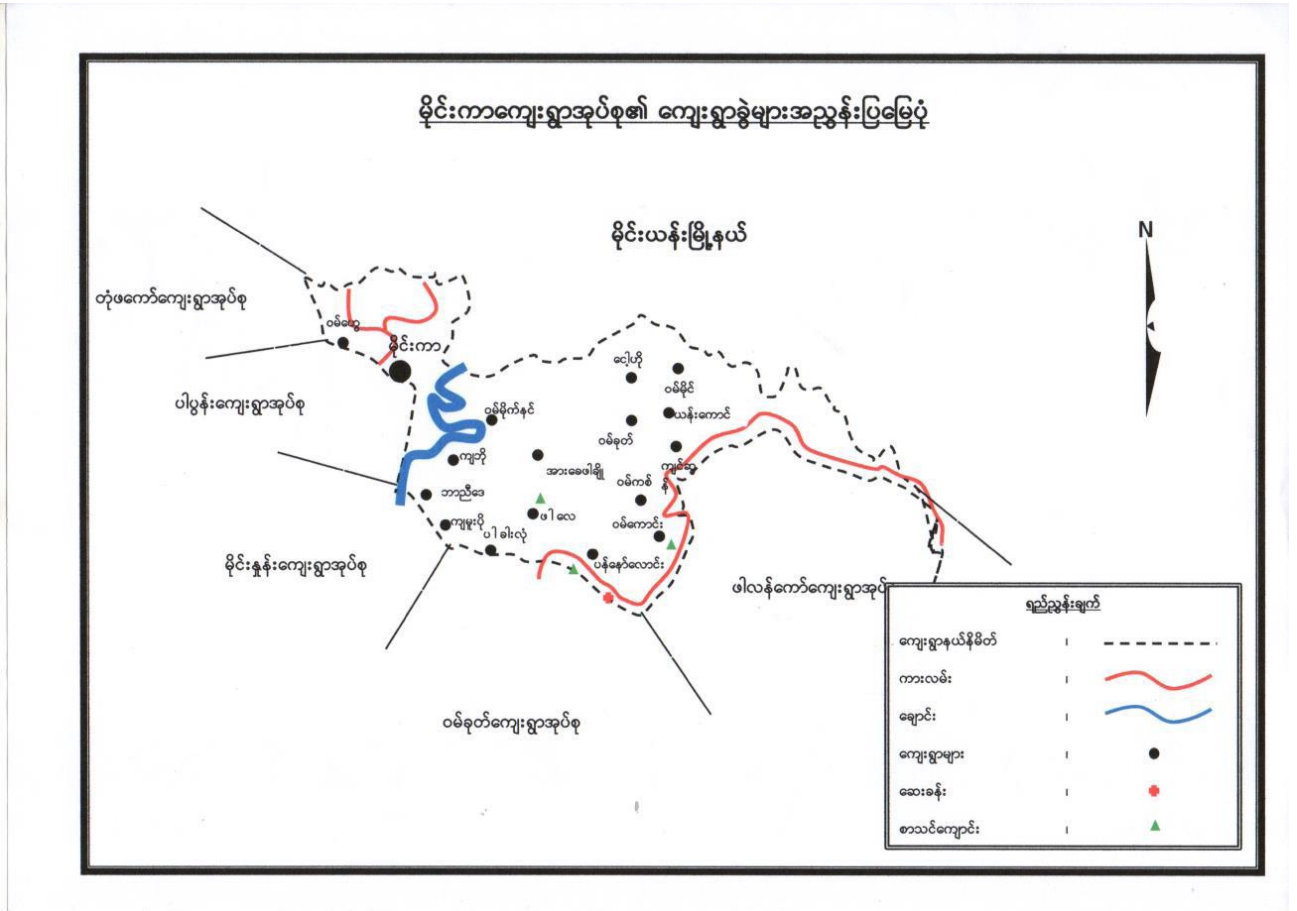
၁၂။ အစည်အဝေးမှတ်တမ်းများ 30

၁၃။ ကျေးရွာစီမံခန့်ခွဲမှုအဖွဲ့စာရင်း 31

၁၄။ LIFT၏နည်းပညာအကူညီဖြင့်ရေးဆွဲထားသော ကျေးရွာဖွံ့ဖြိုးရေး အစီအစဉ်များ ကိုးကားချက် 32

LIFT၏နည်းပညာအကူအညီဖြင့်ရေးဆွဲထားသောကျေးရွာဖွံ့ဖြိုးရေးအစီအစဉ်မှ အချက်အလက်များကို ကိုးကားအသုံးပြုထားပါသည်။

၂။ မိုင်းကာကျေးရွာအုပ်စုအခြေပြမြေပုံ



၃။ မိုင်းကာ(ရှေ့)ကျေးရွာအုပ်စု တွင်ပါဝင်သောကျေးရွာများစာရင်း

- ၁။ အားခေဇာချို
- ၂။ ဗာလေ
- ၃။ ဘာနီဒေ
- ၄။ ပါခါးလုံ
- ၅။ ကျမှူးပို
- ၆။ ပါဘို(ခ)ဟားညီမား
- ၇။ ပန်နော်လောင်း
- ၈။ ဝမ်ကောင်းမိုင်
- ၉။ ဝမ်ကိစ်(ခ)ဝမ်ကောင်း
- ၁၀။ ဝမ်ကန်
- ၁၁။ အာခေဝမ်တိုင်
- ၁၂။ ဝမ်ကိန်းမိုင်
- ၁၃။ ခြောက်ထပ်ကွေ့
- ၁၄။ ပန်နော်လောင်းပေါ်
- ၁၅။ နောက်ချဲ့
- ၁၆။ ပန်ဟေ
- ၁၇။ ဘေဒနီ

၄။ ကျေးရွာအခြေခံအချက်အလက်များ (ကျေးရွာသမိုင်းကြောင်း)

“ကျေးရွာသမိုင်းကြောင်း”

ကျေးရွာ - ဝမ်းကောင်းမိုင်

အုပ်စု - မိုင်းကာ(ရှေ့)

မြို့နယ် - မိုင်း ခတ်

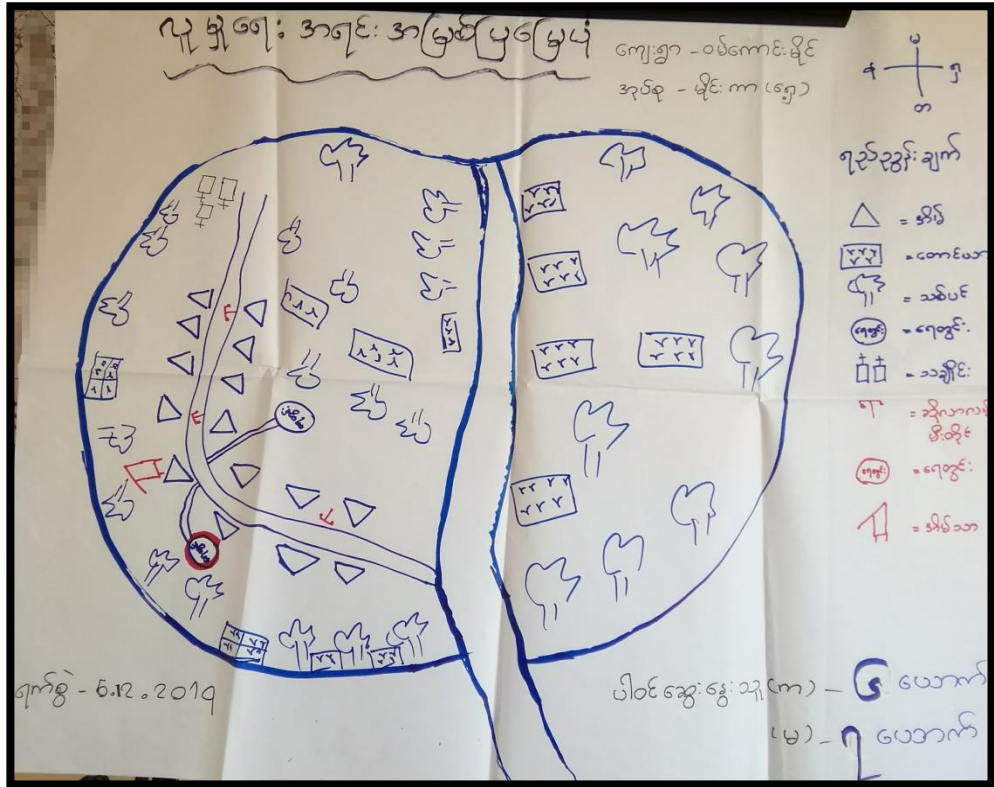
ဝမ်းကောင်းမိုင်ကျေးရွာသည် ဝမ်းကောင်းကျေးရွာဟောင်းမှ ပြောင်းရွှေ့လာခြင်းဖြစ်ပြီး ဝမ်းကောင်းမိုင်ကျေးရွာ တည်ရှိခြင်းမှာ သက်တမ်း(၂၉) နှစ်ဖြစ်ပြီဖြစ်သည်။ မိုးရာသီတွင်သွားလာရခက်ခဲသော ရွာတစ်ရွာဖြစ်သည်။ အာခေ လူမျိုးများနေထိုင်ကြပြီး နတ်စားဘာသာကို ကိုးကွယ်ယုံကြည်ကြသည်။ လက်ရှိအိမ်ထောင်စုမှာ (၁၅)အိမ်ရှိပြီး လူဦး ရေ(၇၂)ဦးရှိသည်။ အဓိကစီးပွားရေးမှာ တောင်ယာစိုက်ပျိုးရေးဖြစ်ပြီး အဓိကစိုက်ပျိုးသီးနှံများမှာ စပါး၊ ပြောင်းပွေး၊ မြေပဲ တို့ဖြစ်သည်။ စာသင်ကျောင်းမရှိသောကြောင့် ပညာရေးအားနည်းသည်။ ကျန်းမာရေးနှင့်ပတ်သတ်၍လည်း အားနည်း ကြသည်

၅။ လူထုပူးပေါင်းပါဝင်သော လူမှုဆန်းစစ်ခြင်းနှင့် အကဲဖြတ်ခြင်းလုပ်ငန်းစဉ် အကျဉ်းချုပ်ဇယား

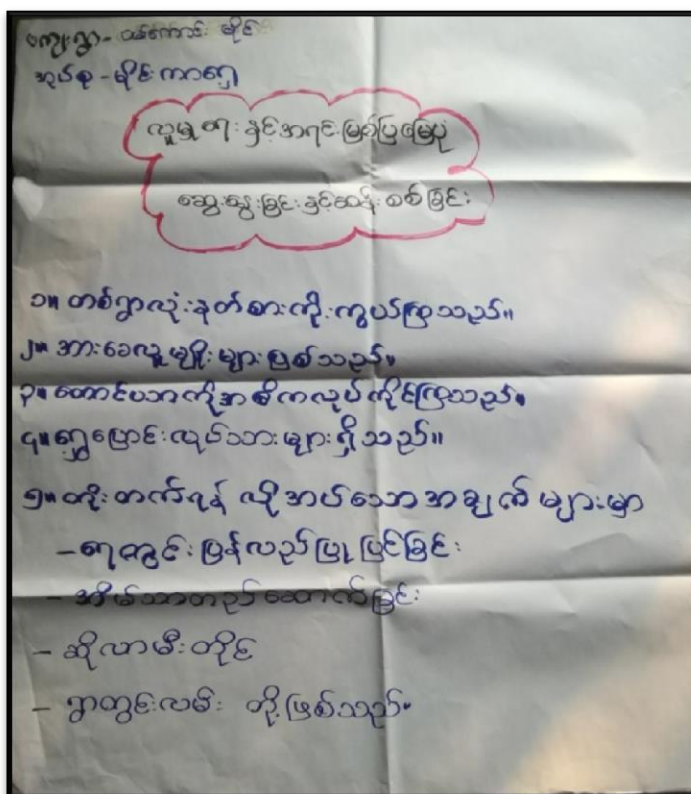
စဉ်	အသုံးပြုခဲ့သော PRA Tools များ
၁	ကျေးရွာအရင်းမြစ်ပြမြေပုံ (Social Map)
၂	ရာသီခွင်ပြပြက္ခဒိန် (Seasonal Clender)
၃	ဥစ္စာနေကြွယ်ဝမှု ဦးစားပေးအဆင့်သတ်မှတ်ခြင်း (Wealth Ranking)
၄	ကျား၊ မ ပင့်ကူအိမ်သုံးသပ်ခြင်း (Cob Web)
၅	အရင်းအမြစ်အသုံးချမှုဖော်ထုတ်ခြင်း ဇယား (Asset Mapping)
၆	အဖွဲ့အစည်းချိတ်ဆက်မှုမြေပုံ (Venn diagram)

၆။ ကျေးရွာဖွံ့ဖြိုးရေးအစီအစဉ်အတွက်အသုံးပြုခဲ့သော PRA tools တစ်ခုချင်းစီအတွက် သုံးသပ်ချက်များ

၆.၁။ လူမှုရေးနှင့် ကျေးရွာအရင်းအမြစ်ပြုမြေပုံ



လူမှုရေးနှင့် ကျေးရွာအရင်းအမြစ်ပြုမြေပုံ သုံးသပ်ချက်



၆.၂။ ရာသီခွင်ပြ ပြက္ခဒိန်

ရာသီခွင်ပြ ပြက္ခဒိန်

ရက်စွဲ-၆.၂၂.၀၁၃၃
ပါဝင်ဆွေးနွေးသူ-ဦးအောင်

အကြောင်းအရာ	၁	၂	၃	၄	၅	၆	၇	၈	၉	၁၀	၁၁	၁၂	၁၃	၁၄	ရည်ညွှန်းချက်
ရာသီဥတု															☀ = ရေ ☁ = မိုး ☔ = ရေ ☀☁ = ကောင်းသောရက် ☁☁ = ဆိုးရွား ☁☔ = မိုးရွာနေခြင်း ☁☁☁ = ဆိုးရွား ☁☁☁☁ = မိုးရွာနေခြင်း ☁☁☁☁☁ = ဆိုးရွား ☁☁☁☁☁☁ = ဆိုးရွား ☁☁☁☁☁☁☁ = ဆိုးရွား
ရေအရရှိမှု															
ကျန်မာရေး															
လမ်းပန်းဆက်သွယ်ရေး															
ဝင်ငွေ															
ထွက်ငွေ															
အာဟာရ															
ပွဲတော်များ															

ရာသီခွင်ပြ ပြက္ခဒိန် သုံးသပ်ချက်

ဝမ်းနစ် (ဆာမီ) ကောင်း

ရာသီခွင်ပြ ပြက္ခဒိန်

ဆွေးနွေးခြင်း နှင့် သုံးသပ်ခြင်း

- ဤစာအုပ် အဓိက စီးပွားရေး မြှင့်တင်ပျိုးထောင်ရေး ဖြစ်သည်။
- ရန်ပုံငွေ၊ ကိုတစ် နှစ် ပတ်လည် လုပ်ကိုင်ကြွေးမြီ မွေးမြူရေး အနည်းငယ်လုပ်ကိုင်ကြသည်။
- ဆင်းရဲသော အိမ်ထောင်စုများ သည် ကောင်းသော အခြေအနေ များ လုပ်ကိုင်ကြသည်။
- အမျိုးသမီး ဦးဆောင်သော အိမ်ထောင်စုများ မြှင့်တင်ပျိုးထောင်ရေး အတွက် လုပ်ကိုင်ကြသည်။
- ဝင်ငွေ နှင့် ထွက်ငွေ ဗဟိုဗျဉ်း တစ်နှစ်ပတ်လည် ထင်ရှားလှပေလောက် ဖြစ်ပါသည်။
- အမျိုးသား နှင့် အမျိုးသမီး တန်းတူလုပ်ကိုင်ခွင့် ရရှိသည်။

၆.၅။ ကျေးရွာအရင်းအမြစ်အသုံးချမှုဇယား

ပိုင်ဆိုင်မှု သုံးသပ်ခြင်း
 ကျေးရွာ-ဝမ်းကောင်းမြိုင်
 အုပ်စု - မိုက်က (၈၅)
 ပါဝင်ဆွေးနွေးသူကောင် - ၁၁
 ရက်စွဲ - ၆.၁၂.၂၀၂၃

အရင်းအမြစ်များ အပေါ် အသုံးပြုမှု ဇယား

သူ့ဘီဆိုင်ကယ်	ချည်ထိုးခြင်းလုပ်ငန်း	ဝပါးကြိတ်စက် လမ်း အိုင် ကျွန်း + ကျွန်း ဆေးပေးခန်း တောင်ယာ သစ်တော စာသစ်ကျောင်း
---------------	-----------------------	---

ပိုင်ဆိုင်မှု သုံးသပ်ခြင်း
 ကျေးရွာ-ဝမ်းကောင်းမြိုင်
 အုပ်စု - မိုက်က (၈၅)
 ပါဝင်ဆွေးနွေးသူကောင် - ၁၁
 ရက်စွဲ - ၆.၂၂.၂၀၂၃

အရင်းအမြစ်များ အပေါ် အသုံးပြုမှု ဇယား

သစ်တော ကျွန်း + ကျွန်း လှောင်ကန် သူ့ဘီဆိုင်ကယ် ဆိုင်ကယ် ဝပါးကြိတ်စက်	ချည်ထိုးခြင်းလုပ်ငန်း	ဆေးပေးခန်း အိုင် လမ်း တောင်ယာ စာသစ်ကျောင်း
---	-----------------------	--

ကျေးရွာအရင်းအမြစ်အသုံးချမှုဇယား သုံးသပ်ချက်

ဝမ်းကွဲ (ခ)ဝမ်းကောင်း + ဝမ်းကောင်းမြိုင်
 ပိုင်ဆိုင်မှု သုံးသပ်ခြင်း
 ဆွေးနွေးခြင်း နှင့် ဆန်းစစ်ခြင်း

- အမျိုးသမီး အသုံးပြုသော အရာမှာ ချည်ထိုးခြင်းလုပ်ငန်း ဖြစ်သည်။
- အမျိုးသား အသုံးပြုသော အရာမှာ ဆိုင်ကယ် နှင့် သူ့ဘီဆိုင်ကယ် ဖြစ်သည်။
- ချစ်ဦးလုံး အသုံးပြုသော အရာမှာ ဝပါးကြိတ်စက် လမ်း + ကျွန်း နှင့် ကျွန်းလှောင်ကန်၊ ဆေးပေးခန်း၊ တောင်ယာ၊ သစ်တော၊ စာသစ်ကျောင်း တို့ဖြစ်သည်။
- အမျိုးသမီးများ
- အိမ်အရင်းအမြစ်များကို အမျိုးသားများ ကမိုမို၊ စွဲထိန်း ချုပ်ကြသည်။
- အမျိုးသမီးများ အား ဆုံးဖြတ်ချက်ချခွင့်ပေးခြင်း၊ ဦးဆောင်ခွင့်ပေးခြင်း၊ အလုပ်အကိုင်များ တွင် ပါဝင်ခွင့်ပေးခြင်းဖြင့် အမျိုးသားများ နှင့် တန်းတူအဖွဲ့အစည်း ဖွဲ့စည်းခြင်း

၇။ ကျေးရွာဖွံ့ဖြိုးရေးအစီအစဉ်ဆောင်ရွက်မှုမှတ်တမ်းဓါတ်ပုံများ

ကျေးရွာအစည်းအဝေးနှင့် PRA Tools များအသုံးပြု၍ အချက်အလက်ကောက်ခံခြင်း



၈။ ကျေးရွာအခြေခံအချက်အလက်(ပုံစံ-၁)

၈.၁။ ပထမနှစ်ဝန်းကျေးရွာအခြေခံအချက်အလက်(ပုံစံ-၁)

ပုံစံ - ၈ - ၁ ကျေးရွာအခြေခံအချက်အလက်များ (Form PC 1)

လမ်းညွှန်ချက်၊ ကျေးရွာတစ်ရွာသို့ ပထမဆုံးမိတ်ဆက်ခရီး သွားရောက်သောအခါ လူထုစည်းရုံးရေးမှူးသည် ကျေးရွာခေါင်းဆောင်များအား ကျေးရွာအချက်အလက်များကို မေတ္တာရပ်ခံ၍ တောင်းခံရမည်။ ဤအချက်အလက်များကို စီမံကိန်းမိတ်ဆက်အစည်းဝေးမတိုင်မီတောင်းခံရမည်။ စီမံကိန်းမိတ်ဆက်အစည်းဝေးတွင် လူထုစည်းရုံးရေးမှူးသည် ဤအချက်အလက်များအား စစ်ဆေးပြီး မှန်ကန်အောင်ပြုလုပ်ရမည်။ ပြီးနောက်တွင် လူထုစည်းရုံးရေးမှူးမှ သတင်းအချက်အလက်ထံသို့ Tablets မှ တစ်ဆင့် ဖြည့်သွင်းရမည်။

ကျေးရွာခေါင်းဆောင် အမည် (မြန်မာ) ဦးအိုက် ငုတ်	ကျေးရွာခေါင်းဆောင်၏ ဖုန်းနံပါတ်	လူထုစည်းရုံးရေးမှူး၏ အမည် ဒေါ်ဝင်းဝါဝါခိုင်
ပြည်နယ်တိုင်းဒေသကြီး ရှမ်း (အရှေ့)	မြို့နယ် မိုင်းခတ်	ကျေးရွာအုပ်စု မိုင်းက (အရှေ့)
		ကျေးရွာ ၁၅၆၈၈၉-မိုင်

က။ လူဦးရေ

လူမျိုးစု	အိမ်ထောင်စုအရေအတွက်	ကိုးကွယ်သည့်ဘာသာ	အိမ်ထောင်စုအရေအတွက်
လူမျိုးစု (၁) အိန္ဒိယ	15	ဘာသာ (၁) အိန္ဒိယ	15
လူမျိုးစု (၂) -----		ဘာသာ (၂) -----	
လူမျိုးစု (၃) -----		ဘာသာ (၃) -----	
လူမျိုးစု (၄) -----		ဘာသာ (၄) -----	
လူမျိုးစု (၅) -----		ဘာသာ (၅) -----	
လူမျိုးစုရော ----- အခြား		ဘာသာရော -----	
	အရေအတွက်		
မသန်စွမ်းသူများ	1		
သက်ကြီးရွယ်အိုများ (၆၅ နှစ် နှင့် အထက်)	4		
စစ်ဘေးရှောင်			

	အမျိုးသား (အရေအတွက်)	အမျိုးသမီး (အရေအတွက်)
လူဦးရေ	35	37
လူမျိုးစု (၁) အိန္ဒိယ	35	37
လူမျိုးစု (၂) -----		
လူမျိုးစု (၃) -----		
လူမျိုးစု (၄) -----		
လူမျိုးစု (၅) -----		
အခြား		
အိမ်ထောင်ဦးစီး	15	

Lat - 21.7904835

long - 99.5035477

1

(ခ) အခြေခံအဆောက်အအုံ အသုံးအဆောင်များ

စာသင်ကျောင်း	အမှတ် ခြံစိမ်း	ကျန်းမာရေး	အမှတ် ခြံစိမ်း	ဘာသာရေး အဆောက် အအုံများ	အမှတ် ခြံစိမ်း
မူကြိုကျောင်း	<input type="checkbox"/>	တိုက်နယ်ဆေးရုံ	<input type="checkbox"/>	ဇေတီ	<input type="checkbox"/>
မူလတန်းကျောင်း	<input type="checkbox"/>	ကျန်းမာရေးဌာန	<input type="checkbox"/>	ဘုန်းကြီးကျောင်း	<input type="checkbox"/>
မူလွန်ကျောင်း	<input type="checkbox"/>	ကျန်းမာရေးဌာနခွဲ	<input type="checkbox"/>	ဟိန္ဒူဘုရားကျောင်း	<input type="checkbox"/>
အလယ်တန်းကျောင်း	<input type="checkbox"/>	ဆေးပေးခန်း	<input type="checkbox"/>	ခရစ်ယာန်ကျောင်း	<input type="checkbox"/>
လယ်လွန်ကျောင်း	<input type="checkbox"/>	အခြား	<input type="checkbox"/>	ဗလီ	<input type="checkbox"/>
အထက်တန်းကျောင်း	<input type="checkbox"/>			အခြား	<input type="checkbox"/>
အခြား	<input type="checkbox"/>				
မှတ်ချက်		မှတ်ချက်		မှတ်ချက်	

(ဂ) ကျွမ်းကျင်သူများမှတ်တမ်း (ကျေးရွာတွင်နေထိုင်သော သို့မဟုတ် တခြားရွာမှလာရောက်သော ကျွမ်းကျင်သူများ)

(၁) စာသင်ကျောင်း			(၂) ကျန်းမာရေး			(၃) လက်မှုပညာရှင်		
	ရွာတွင်နေ ထိုင်သူ	အခြားရွာမှ လာသူ		ရွာတွင်နေ ထိုင်သူ	အခြား ရွာမှ လာသူ		ရွာတွင် နေထိုင်သူ	အခြားရွာ မှလာသူ
မူလတန်းပြဆရာ/မ	<input type="checkbox"/>	<input type="checkbox"/>	ဆရာဝန်	<input type="checkbox"/>	<input type="checkbox"/>	လက်သမား	<input type="checkbox"/>	<input type="checkbox"/>
အထက်တန်းပြဆရာ/မ	<input type="checkbox"/>	<input type="checkbox"/>	လက်ထောက် ကျန်းမာရေးမှူး	<input type="checkbox"/>	<input type="checkbox"/>	ပန်းရံ	<input type="checkbox"/>	<input type="checkbox"/>
အလယ်တန်းပြဆရာ/မ	<input type="checkbox"/>	<input type="checkbox"/>	အမျိုးသမီးကျန်းမာရေး ဆရာမ	<input type="checkbox"/>	<input type="checkbox"/>	လျှပ်စစ်ကျွမ်းကျင်၊ မီးသမား	<input type="checkbox"/>	<input type="checkbox"/>
မူကြိုဆရာ/မ	<input type="checkbox"/>	<input type="checkbox"/>	သားဖွားဆရာမ	<input type="checkbox"/>	<input type="checkbox"/>	ရေပိုက်သူလုပ်သူ	<input type="checkbox"/>	<input type="checkbox"/>
အခြား	<input type="checkbox"/>	<input type="checkbox"/>	ပြည်သူ့ကျန်းမာရေးလုပ်သား	<input type="checkbox"/>	<input type="checkbox"/>	စက်ပြင်ဆရာ	<input type="checkbox"/>	<input type="checkbox"/>
မှတ်ချက်			မှတ်ချက်			မှတ်ချက်		

(ဃ) ကျေးရွာသို့ ရောက်ရှိနိုင်သည့် လမ်းအခြေအနေ /ကျေးရွာတစ်ရွာသည် ၎င်း၏ ကျေးရွာအုပ်စုနှင့် ဆက်သွယ်ထားသော လမ်းအခြေအနေ (အောက်ပါတို့ကိုပိုင်းပါ)

ကျောက်ကြမ်းလမ်း ကတ္တရာလမ်း ကွန်ကရစ်လမ်း မော်တော်ဆိုင်ကယ်လမ်း
 ကျောက်ခင်းလမ်း မြေသားလမ်း လူသွားလမ်း အခြား _____

(င) ကျေးရွာဖွံ့ဖြိုးမှုစီမံချက်

- (၁) လူထုဝဟိုပြုစီမံကိန်းမစတင်မှ ဤကျေးရွာတွင်ကျေးရွာဖွံ့ဖြိုးမှု စီမံချက်ရှိခဲ့ပါသလား?
- (၂) ရှိခဲ့ပါလျှင် ဤစီမံချက်ကို မည်သည့် ခုနှစ်တွင်ပြင်ဆင်ခဲ့ပါသနည်း?
- (၃) ဤစီမံချက်ကို မြို့နယ်မှအတည်ပြုခဲ့ပါသလား?

ပိုင်းပါ
 ရှိပါသည် /မရှိပါ/မသိပါ
 နှစ်...../မသိပါ
 ပြုခဲ့ပါသည်/မပြုခဲ့ပါ /မသိပါ

(စ) ခရီးအကွာအဝေး

(၁) ဤကျေးရွာ၏ပဟိုမှ ၎င်းကျေးရွာအုပ်စု၏ပဟိုအထိ ခရီးမိုင်မည်မျှကွာဝေးသနည်း? မိုင်-----/မသိပါ

(၂) ဤကျေးရွာမှ ၎င်းကျေးရွာအုပ်စုပဟိုအထိ သွားလာရာတွင်ကြာမြင့်သည့်အချိန်။

ခြောက်သွေ့ရာသီတွင်ကြာချိန် ၁၀ / ၂၅ / ၁၀ ထော်လာဂျီ/မော်တော်ဆိုင်ကယ်/ခြေလျင်/လား/မော်တော်ဘုတ်/
အခြား -----

မိုးရာသီတွင်ကြာချိန် ၀၀ / ၅၀ / ၀၀ ထော်လာဂျီ/မော်တော်ဆိုင်ကယ်/ခြေလျင်/လား/မော်တော်ဘုတ်/
အခြား -----

(ဆ) ပတ်ဝန်းကျင်ဆိုင်ရာ သဘာဝဘေးအန္တရာယ်

ဤကျေးရွာတွင် ရေကြီးခြင်းကိုသို့ သဘာဝဘေးအန္တရာယ်ကျရောက်ဖူးခြင်း ရှိပါသလား။

မရှိပါ ရှိပါသည် ရှိလျှင်ဖော်ပြပါ -----

(ဇ) ကျေးရွာတွင် ဖွဲ့စည်းထားသော အဖွဲ့အစည်းများ

လူထုပဟိုပြုစီမံကိန်းမတိုင်မီ ဤကျေးရွာတွင် ကျေးရွာဖွံ့ဖြိုးရေးအတွက် အစိုးရ (သို့) ရွာသားများကိုယ်တိုင် (သို့) စီမံကိန်းတစ်ခုခုမှ ဖွဲ့စည်းထားသည့် အဖွဲ့အစည်းများရှိပါသလား။

(၁) -----

(၂) -----


(ဈ) အထွေထွေအုပ်ချုပ်ရေး ဦးစီးဌာန (GAD) မှ မှတ်တမ်းတင်ထားခြင်း

ဤကျေးရွာသည် အထွေထွေအုပ်ချုပ်ရေး ဦးစီးဌာန (GAD) မှ မှတ်တမ်းတင်ထားမှု ရှိပါသလား။

မရှိပါ ရှိပါသည်

ကျေးရွာခေါင်းဆောင်

အမည် ဒေါ်အိန်ဂုတ်

လက်မှတ်  နေ့. ၂.၄.၂၀၁၉

လူထုစည်းရုံးရေးမှူး

အမည် ဒေါ်ခင်ခင်ခင်

လက်မှတ်  နေ့. ၂.၄.၂၀၁၉

၈.၂။ ဒုတိယနှစ်စက်ဝန်းကျေးရွာအခြေခံအချက်အလက်(ပုံစံ-၁)

ဒုတိယနှစ်စက်ဝန်း

ပုံစံ - ၈ - ၁ ကျေးရွာအခြေခံအချက်အလက်များ (Form PC 1)

<p>လမ်းညွှန်မှတ်၊ ကျေးရွာတစ်ရွာသို့ ပထမဆုံးမိတ်ဆက်ခရီးသွားရောက်သောအခါ လူထုစည်းရုံးရေးမှူးသည် ကျေးရွာခေါင်းဆောင်များအားကျေးရွာအချက်အလက်များကိုမေတ္တာရပ်ခံ၍တောင်းခံရသည်။ ဤအချက်အလက်များကိုစီမံကိန်းမိတ်ဆက်အစည်းဝေးပတ်ဝင်မိတ်ဆက်ခရီးသည်၊ စီမံကိန်းမိတ်ဆက်အစည်းဝေးတွင် လူထုစည်းရုံးရေးမှူးသည် ဤအချက်အလက်များအား စစ်ဆေးပြီး မှန်ကန်အောင်ပြုလုပ်ရမည်။ ပြီးနောက်တွင် လူထုစည်းရုံးရေးမှူးမှ သတင်းအချက်အလက်ထဲသို့ Tablets မှ တစ်ဆင့် ပြည့်သွင်းရမည်။</p>			
ကျေးရွာခေါင်းဆောင် အမည် ဦးအာဘောမူ	ကျေးရွာခေါင်းဆောင်၏ ဖုန်းနံပါတ်	လူထုစည်းရုံးရေးမှူး၏အမည် ဒေါ်ဘန်းဘီနာ	
ပြည်နယ်၊တိုင်းဒေသကြီး ရှမ်း၊ အရှေ့	မြို့နယ် မိုင်းခတ်	ကျေးရွာအုပ်စု မိုင်းက (၅၅)	ကျေးရွာ ဝမ်ကောင်းမြို့

က။ လူဦးရေ

လူမျိုးစု	အိမ်ထောင်စုအရေအတွက်	ကိုးကွယ်သည့်ဘာသာ	အိမ်ထောင်စုအရေအတွက်
လူမျိုးစု (၁) မြန်မာ	15	ဘာသာ(၁) နတ်စာ	15
လူမျိုးစု (၂) -----		ဘာသာ(၂) -----	
လူမျိုးစု (၃) -----		ဘာသာ(၃) -----	
လူမျိုးစုရော -----		ဘာသာရော -----	
အခြား			
	အရေအတွက်		
မသန်စွမ်းသူများ	7		
သက်ကြီးရွယ်အိုများ (၆၅ နှစ် နှင့် အထက်)	4		
စစ်ဘေးရှောင်			

1

ဒုတိယနှစ်စက်

	အမျိုးသား(အရေအတွက်)	အမျိုးသမီး(အရေအတွက်)	စုစုပေါင်းအရေအတွက်
လူဦးရေ			
လူမျိုးစု (၁) အားလုံး	44	35	79
လူမျိုးစု (၂)-----			
လူမျိုးစု (၃)-----			
အခြား			
အိမ်ထောင်ဦးစီး	14	1	15

(ခ)အခြေခံအဆောက်အအုံ အသုံးအဆောင်များ

စာသင်ကျောင်း	အမှတ် ခြံစံပါ	ကျန်းမာရေး	အမှတ် ခပ်ပါ	ဘာသာရေးအဆောက် အအုံများ	အမှတ် ခြံစံပါ
အထက်တန်းကျောင်း	<input type="checkbox"/>	ဆေးရုံ	<input type="checkbox"/>	စေတီ	<input type="checkbox"/>
အလယ်တန်းကျောင်း	<input type="checkbox"/>	ကျန်းမာရေးဌာန	<input type="checkbox"/>	ဘုန်းကြီးကျောင်း	<input type="checkbox"/>
မူလတန်းကျောင်း	<input type="checkbox"/>	ကျန်းမာရေးဌာနခွဲ	<input type="checkbox"/>	ဟိန္ဒူဘုရားကျောင်း	<input type="checkbox"/>
မူကြိုကျောင်း	<input type="checkbox"/>	ဆေးပေးခန်း	<input type="checkbox"/>	ခရစ်ယာန်ကျောင်း	<input type="checkbox"/>
အခြား	<input type="checkbox"/>	အခြား	<input type="checkbox"/>	ဗလီ	<input type="checkbox"/>
				အခြား	<input type="checkbox"/>
မှတ်ချက်		မှတ်ချက်		မှတ်ချက်	

ဒုတိယနှစ်စက်ဝန်း

(ဂ) ကျွမ်းကျင်သူများမှတ်တမ်း (ကျေးရွာတွင်နေထိုင်သော သို့မဟုတ် တခြားရွာမှလာရောက်သောကျွမ်းကျင်သူများ)

(၁) စာသင်ကျောင်း			(၂) ကျန်းမာရေး			(၃) လက်မှုပညာရှင်		
	ရွာတွင်နေထိုင်သူ	အခြားရွာမှလာသူ		ရွာတွင်နေထိုင်သူ	အခြားရွာမှလာသူ		ရွာတွင်နေထိုင်သူ	အခြားရွာမှလာသူ
မူလတန်းပြဆရာ/မ	<input type="checkbox"/>	<input type="checkbox"/>	ဆရာဝန်	<input type="checkbox"/>	<input type="checkbox"/>	လက်သမား	<input type="checkbox"/>	<input type="checkbox"/>
အထက်တန်းပြဆရာ/မ	<input type="checkbox"/>	<input type="checkbox"/>	လက်ထောက်ကျန်းမာရေးမှူး	<input type="checkbox"/>	<input type="checkbox"/>	ပန်းရံ	<input type="checkbox"/>	<input type="checkbox"/>
အလယ်တန်းပြဆရာ/မ	<input type="checkbox"/>	<input type="checkbox"/>	အမျိုးသမီးကျန်းမာရေးဆရာမ	<input type="checkbox"/>	<input checked="" type="checkbox"/>	လျှပ်စစ်ကျွမ်းကျင်ပီးသမား	<input type="checkbox"/>	<input type="checkbox"/>
မူကြိုဆရာ/မ	<input type="checkbox"/>	<input type="checkbox"/>	သားဖွားဆရာမ	<input type="checkbox"/>	<input type="checkbox"/>	ရေပိုက်သွယ်သူ	<input type="checkbox"/>	<input type="checkbox"/>
အခြား	<input type="checkbox"/>	<input type="checkbox"/>	ပြည်သူ့ကျန်းမာရေးလုပ်သား	<input type="checkbox"/>	<input type="checkbox"/>	စက်ပြင်ဆရာ	<input type="checkbox"/>	<input type="checkbox"/>
မှတ်ချက်				မှတ်ချက်				မှတ်ချက်

(ဃ) ကျေးရွာသို့ ရောက်ရှိနိုင်သည့်လမ်းအခြေအနေ / ကျေးရွာတစ်ရွာသည် ၎င်း၏ကျေးရွာအုပ်စုနှင့် ဆက်သွယ်ထားသောလမ်းအခြေအနေ (အောက်ပါတို့ကိုပိုင်းပါ)

ကျောက်ကြမ်းလမ်း ကတ္တရာလမ်း ကွန်ကရစ်လမ်း မော်တော်ဆိုင်ကယ်လမ်း
 ကျောက်ခင်းလမ်း မြေသားလမ်း လူသွားလမ်း အခြား _____

(င) ကျေးရွာဖွံ့ဖြိုးမှုစီမံချက် ပိုင်းပါ

(၁) လူထုထံပို့ပြစီမံကိန်းမစတင်မီ ဤကျေးရွာတွင်ကျေးရွာဖွံ့ဖြိုးမှု စီမံချက်ရှိခဲ့ပါသလား? ရှိပါသည်/မရှိပါ/မသိပါ

(၂) ရှိခဲ့ပါလျှင် ဤစီမံချက်ကို မည်သည့် ခုနှစ်တွင်ပြင်ဆင်ခဲ့ပါသနည်း? နှစ်-----/မသိပါ

(၃) ဤစီမံချက်ကို မြို့နယ်မှအတည်ပြုခဲ့ပါသလား? ပြုခဲ့ပါသည်/မပြုခဲ့ပါ /မသိပါ

ဒုတိယအကြိမ်စစ်တန်း

(စ) ခရီးအကွာအဝေး

(၁) ဤကျေးရွာ၏ပတ်ဝန်းကျင်ကျေးရွာအုပ်စု၏ပတ်ဝန်းကျင်ခရီးဆိုင်မည်မျှကွာဝေးသနည်း? မိုင်-2-----/မသိပါ

(၂) ဤကျေးရွာမှ ၎င်းကျေးရွာအုပ်စုပတ်ဝန်းကျင်သွားလာရာတွင်ကြာမြင့်သည့်အချိန်။

ခြောက်သွေ့ရာသီတွင်ကြာချိန်- 00:15 ----- ထော်လာဂျီ/မော်တော်ဆိုင်ကယ်/မြေလျှင်/လား/မော်တော်ဘုတ်/
အခြား -----

မိုးရာသီတွင်ကြာချိန်- 00:30 ----- ထော်လာဂျီ/မော်တော်ဆိုင်ကယ်/မြေလျှင်/လား/မော်တော်ဘုတ်/
အခြား -----

(ဆ) ပတ်ဝန်းကျင်ဆိုင်ရာသဘာဝဘေးအန္တရာယ်

ဤကျေးရွာတွင်ရေကြီးခြင်းကဲ့သို့ သဘာဝဘေးအန္တရာယ်ကျရောက်ဖူးခြင်း ရှိပါသလား။

မရှိပါ ရှိပါသည် ရှိလျှင်ဖော်ပြပါ-----

(ဇ) ကျေးရွာတွင် ဇွဲ၊ စည်းထားသော အဖွဲ့အစည်းများ

လူထုပတ်ဝန်းကျင်စီမံကိန်းမတိုင်မီ ဤကျေးရွာတွင် ကျေးရွာဖွံ့ဖြိုးရေးအတွက် အစိုးရ(သို့)ရွာသားများကိုယ်တိုင်(သို့) စီမံကိန်းတစ်ခုခုမှ ဇွဲ၊ စည်းထားသည့် အဖွဲ့အစည်းများရှိပါသလား။

(၁) -----

(၂) -----

(ဈ) အထွေထွေအုပ်ချုပ်ရေး ဦးစီးဌာန (GAD) မှ မှတ်တမ်းတင်ထားခြင်း

ဤကျေးရွာသည် အထွေထွေအုပ်ချုပ်ရေး ဦးစီးဌာန (GAD) မှ မှတ်တမ်းတင်ထားမှု ရှိပါသလား။

မရှိပါ ရှိပါသည်

ကျေးရွာခေါင်းဆောင်

အမည် ဦးအာဘောယု

လက်မှတ်



နေ့စွဲ - 6.12.2019

လူထုစည်းရုံးရေးမှူး

အမည် ဒေါ်ဘုန်းဘိန်း

လက်မှတ်

နေ့စွဲ - 6.12.19

၉။ စီမံကိန်းစက်ဝန်းအချိန်ဇယား (ပုံစံ -၂)

၉.၁။ ပထမနှစ်ဝန်း စီမံကိန်းစက်ဝန်းအချိန်ဇယား(ပုံစံ-၂)

ပုံစံ - ၈ -၂ - စီမံကိန်းစက်ဝန်းအချိန်ဇယား (PC 2)

လမ်းညွှန်ချက်၊ သက်ဆိုင်ရာလူထုစည်းရုံးရေးမှူး/လက်ထောက်နည်းပညာမှူးများမှ စီမံကိန်းစက်ဝန်းအဆင့်တစ်ခုစီပြီးစီးတိုင်း ကျေးရွာနှင့် ကျေးရွာအုပ်စုအတွက် ဤပုံစံကို ဖြည့်သွင်းရမည်။	
စည်းရုံးရေးမှူး/ဝန်ထမ်း အမည် <u>ဒေါ်ခင် ဝါဒါရီ</u>	
နေ့စွဲ <u>၇.၃.၂၀၁၇</u>	စက်ဝန်းအားအမှတ်ခြစ်ပါ <input checked="" type="checkbox"/> စက်ဝန်း(၁) <input type="checkbox"/> စက်ဝန်း(၂) <input type="checkbox"/> စက်ဝန်း(၃) <input type="checkbox"/> စက်ဝန်း(၄)
ပြည်နယ်/တိုင်း ရှမ်း (အရှေ့)	မြို့နယ် ခိုင်းခော်
ကျေးရွာအုပ်စု <u>မိုင်းက(၈၅)</u>	ကျေးရွာ <u>ဂမ်ကောင့်ချိုင့်</u>

စီမံကိန်းဆောင်ရွက်မှုအဆင့်များ	နေ့စွဲ		အစည်းအဝေးတွင်တက်ရောက်သူအရေအတွက်						အိမ်ထောင်စု	အိမ်ထောင်စု %
	စတင်သည့် နေ့	ပြီးဆုံးသည့်နေ့	အမျိုးသား အရေအတွက်	အမျိုးသမီး အရေအတွက်	အိမ်ထောင်စု အရေအတွက်	လူမျိုးစုတက်ရောက်သူ အရေအတွက် နှင့် လူမျိုးစုအမည်		အိမ်ထောင်စု		
၁။ ကျေးရွာစီမံကိန်း စိတ်ဆက်အစည်းအဝေး	၈.၃.၂၀၁၇	၈.၃.၂၀၁၇	၇	၇	၁၃	၁၃	၁၁၁	၁၅	၈၇	
၂။ ကျေးရွာဖွံ့ဖြိုးရေး စီမံချက်ရေးဆွဲခြင်း အစည်းအဝေး	၇.၃.၂၀၁၇	၇.၃.၂၀၁၇	၁၀	၇	၁၅	၁၇	၁၁၁	၁၅	၁၀၀	
၃။ ကျေးရွာအုပ်စု လုပ်ငန်းဆုံးဖြတ်ချက်ချသည့် အစည်းအဝေး										
၄။ မြို့နယ်အဆင့် စီမံကိန်းရေးဆွဲရေး နှင့် အကောင်အထည်ဖော်ရေးကော်မတီ၏ စီမံကိန်း သုံးသပ်မှု အစည်းအဝေး	၃၉.၃.၂၀၁၇	၃၉.၃.၂၀၁၇	၀	၀	၀	၀		၀	၀	
၅။ မြို့နယ် စီမံကိန်းရေးဆွဲရေး နှင့် အကောင်အထည်ဖော်ရေး ကော်မတီ၏ဆုံးဖြတ်မှုကို ရွာသို့ အသိပေး အကြောင်းကြားသည့် အစည်းအဝေး	၃၇.၃.၂၀၁၇	၃၇.၃.၂၀၁၇	၇	၅	၁၂	၁၂	၁၁၁	၁၂	၉၀	

1

၁၀။ ကျေးရွာဖွံ့ဖြိုးရေး ဦးစားပေးအစီအစဉ် (ပုံစံ -၃)

၁၀.၁။ ပထမနှစ်စက်ဝန်း ကျေးရွာဖွံ့ဖြိုးရေးအစီအစဉ် (ပုံစံ-၃)

ပုံစံ - ၀ - ၃ ကျေးရွာဖွံ့ဖြိုးရေး ဦးစားပေးအစီအစဉ် (Form PC 3)

လမ်းညွှန်ချက်၊ အဆင့်(၃) ကျေးရွာဖွံ့ဖြိုးရေးအစီအစဉ်အစေး ဦးဆုံးသောအခါ ကျေးရွာစီမံကိန်း အထောက်အကူပြု
ကော်မတီသည် လူထုစည်းရုံးရေးမှူးအကူအညီဖြင့် ဤပုံစံကိုပြည့်စုံအောင် ဖြည့်သွင်းရမည်။

လူထုစည်းရုံးရေးမှူး/ဝန်ထမ်း အမည် ဧရာဝတီ ဦးစိုး

နေ့စွဲ 7.2.2019 စက်ဝန်းအား အမှတ်ခြိပ်ပါ (✓) စက်ဝန်း(၁)
 စက်ဝန်း(၂) စက်ဝန်း(၃) စက်ဝန်း(၄)

ပြည်နယ်/တိုင်း ရှမ်း(အရှေ့) မြို့နယ် မိုင်းခတ် ကျေးရွာအုပ်စု မိုင်းကောင်း(၆) ကျေးရွာ ဝတ်ကောင်း မိုင်

က။ အခက်အခဲအတားအဆီးများအားဆွေးနွေးခြင်း - ယခုလက်ရှိအခြေအနေတွင်
ဤကျေးရွာဖွံ့ဖြိုးတိုးတက်ရေးအတွက်
အဓိက အခက်အခဲအတားအဆီးများသည် မည်သည်များဖြစ်ပါသနည်း။ (အမျိုးသား/သမီး အနည်းဆုံးအခက်အခဲ ၅
ခုစီဖော်ပြပါ)

အမျိုးသား အဖွဲ့မှ တင်ပြသောအခက်အခဲအတားအဆီးများ		အမျိုးသမီး အဖွဲ့မှတင်ပြသောအခက်အခဲအတားအဆီးများ	
၁	ရေတွင်း၊ ဖြေသား၊ များဖြူကျခြင်းကြောင့် သောက်ရေ၊ သုံးရေလုံလောက်စွာ မရှိခြင်း။	၁	ရေတွင်း၊ ဖြေသား၊ များဖြူကျခြင်းကြောင့် ရေလုံလောက်စွာ မရှိခြင်း။
၂	ဒဂုံဘာမရှိသောကြောင့် စမ်းပျက်၊ စမ်းကျော ဖြစ်ခြင်း။	၂	ဒဂုံဘာမရှိသောကြောင့် စမ်းပျက်၊ စမ်းကျော ကျော ဖြစ်ခြင်း။
၃	ဆိုလာစီးတိုင်မရှိသောကြောင့် သဘာဝ သွား၊ လာရခက်ခဲခြင်း။	၃	ဆိုလာစီးတိုင်မရှိသောကြောင့် သဘာဝ သွား၊ လာရခက်ခဲခြင်း။
၄	ရွာတွင်း လမ်းမကောင်းသောကြောင့် မိုးရာသီတွင် သွားလာရ ပိုမိုခက်ခဲခြင်း။	၄	ရွာတွင်း လမ်းမကောင်းသောကြောင့် မိုးရာသီ တွင် သွားလာရ ပိုမိုခက်ခဲခြင်း။
၅		၅	စက်ချုပ်တော်ဖြင့် မရှိသောကြောင့် ဒဂုံ ဝင်ရောက် မိုက်နက် ချိတ်ခြင်း။

ခ။ မျှော်မှန်းခြင်း - နောင်လာမည့် (၅) နှစ် အတွင်း ကျေးရွာဖွံ့ဖြိုးရေး မျှော်မှန်းလျာထားချက်များအား တင်ပြပါ။

အမျိုးသားအဖွဲ့မှ တင်ပြသောမျှော်မှန်းချက်များ		အမျိုးသမီးအဖွဲ့မှ တင်ပြသောမျှော်မှန်းချက်များ	
၁	ရေတွင်း၊ ဒဂုံ၊ အုတ်ဖြင့်ဖြင့်လှည့် ဝေသောက်ဖြင့်ဖြင့်ပါက ရေလုံလောက်စွာ ရှိပါမည်။	၁	ရေတွင်း၊ ဒဂုံ၊ အုတ်ဖြင့်ဖြင့်လှည့်သောက် ဖြင့်ဖြင့်ပါက ရေလုံလောက်စွာ ရှိပါမည်။
၂	ဒဂုံဘာမရှိသောကြောင့် ကျန်းမာရေး၊ ရွေး၊ များ ရှိလာမည်။	၂	ဒဂုံဘာမရှိသောကြောင့် ကျန်းမာရေး၊ ရွေး၊ များ ရှိလာမည်။
၃	ဆိုလာစီးတိုင်မရှိသောကြောင့် သဘာဝ သွား၊ လာရ ချယ်ကူ လာမည်။	၃	ဆိုလာစီးတိုင်မရှိသောကြောင့် သဘာဝ သွား၊ လာရ ချယ်ကူ လာမည်။
၄	ရွာတွင်း လမ်းမကောင်း မြင့်လာပါက သွားလာရ အဆင်ပြေ လာမည်။	၄	ရွာတွင်း လမ်းမကောင်း မြင့်လာပါက သွားလာရ အဆင်ပြေ လာမည်။
၅		၅	စက်ချုပ်တော်ဖြင့် ရှိပါက ဒဂုံဝင်ရောက် နိုင်ပါမည်။

၈။ လူထုစီမံကိန်း၏ လာမည့် (၄) နှစ်အတွက် အကျုံးဝင်သော ဦးစားပေး ဖွံ့ဖြိုးတိုးတက်မှု လုပ်ငန်း အစီအစဉ်များအားဖော်ပြပါ။

အဆင့်	ကျေးရွာအတွက် ဦးစားပေး ဖွံ့ဖြိုးတိုးတက်မှု လုပ်ငန်းစဉ်များ	အဆိုပြုသူ (အမျိုးသားများ/ အမျိုးသမီးများ/အမျိုးသား+ အမျိုးသမီး)	ခန့်မှန်းကုန်ကျ စရိတ်	အကျိုးခံစားခွင့်ရှိသူ ခန့်မှန်းခြေ အရေအတွက်
၁	ရေတွင်း ဖန်တီးခြင်း	အမျိုးသား + အမျိုးသမီး	4000000	72
၂	ဒဂိုက်စိုက်ပျိုးရေးစိုက်ခင်း	အမျိုးသား + အမျိုးသမီး	6500000	72
၃	ဆိပ်ကမ်းတိုင်	အမျိုးသား + အမျိုးသမီး	1100000	72
၄	ရွာတွင်း ကွန်ကရစ်လမ်းဖောက်ခြင်း	အမျိုးသား + အမျိုးသမီး	55400000	72
၅				

၉။ လူထုစီမံကိန်း၏ လာမည့် (၄) နှစ်အတွက် အကျုံးမဝင်သော ဦးစားပေး ဖွံ့ဖြိုးတိုးတက်မှု လုပ်ငန်း အစီအစဉ်များအားဖော်ပြပါ။

အဆင့်	ကျေးရွာအတွက် ဦးစားပေး ဖွံ့ဖြိုး တိုးတက်မှု လုပ်ငန်းစဉ်များ	အဆိုပြုသူ (အမျိုးသားများ/ အမျိုးသမီးများ/အမျိုးသား+ အမျိုးသမီး)	အခန်းကဏ္ဍ
၁	စက်ချုပ်သင်တန်း	အမျိုးသမီး	သက်မွေး
၂			
၃			
၄			
၅			

ခေါင်းဆောင်၊ ကျေးရွာစီမံကိန်းအထောက်အကူပြုကော်မတီမှ အတည်ပြုသည်။

အမည် ဒိုးကျွန်း လက်မှတ်  နေ့စွဲ 7.2.2019

၁၈ လူထုဝိမင်္ဂါနီ၏ လာမည့် (၄)နှစ်အတွက် အကျုံးဝင်သော ဦးစားပေး ဖွံ့ဖြိုးတိုးတက်မှု လုပ်ငန်း အစီအစဉ်များအားဖော်ပြပါ။

ဦးစားပေး အဆင့် ထုတ်ဖော်	ကျေးရွာအတွက် ဦးစားပေး ဖွံ့ဖြိုးတိုးတက်မှု လုပ်ငန်းစဉ်များ	အဆိုပြုသူ (အမျိုးသားများ/ အမျိုးသမီးများ/ အမျိုးသား + အမျိုးသမီး)	အခန်းကဏ္ဍ	စနစ်မှန်း ကုန်ကျ စရိတ်	အကျိုးခံစားခွင့်ရှိသူစနစ်မှန်းခြေ အရေအတွက်		
					ကျား	မ	ပေါင်း
၁	ရှေ့အဖြင့် ဘဇီခြင်း နှင့် ရေပေးကန်ဆောက်ခြင်း	က+မ	ရှေ့နားကျွန်းမာ သားရှင်းရှေးလှုပ်ငန်း	6000000	44	35	79
၂	အများဆုံး အိမ်သာ	က+မ	ကျွန်းမာရေ	4300000	44	35	79
၃	ဆွဲကားစီးတိုင်	က+မ	ဒီးလင်းရေ	900000	44	35	79
၄	ရွာတွင်း ကွန်ကရစ်ပစ်	က+မ	လမ်းယာဆက် ဆွယ်ရေ	38000000	44	35	79
၅	စာသင်ကျောင်း	က+မ	ပညာရေ	14000000	44	35	79
၆	ခန်းမဆောင်	က+မ	ကျေးရွာအစားအသုံး	14000000			

၁၉ လူထုဝိမင်္ဂါနီ၏ လာမည့် (၄)နှစ်အတွက် အကျုံးဝင်သော ဦးစားပေး ဖွံ့ဖြိုးတိုးတက်မှု လုပ်ငန်း အစီအစဉ်များအားဖော်ပြပါ။

အဆင့်	ကျေးရွာအတွက် ဦးစားပေး ဖွံ့ဖြိုးတိုးတက်မှု လုပ်ငန်းစဉ်များ	အဆိုပြုသူ (အမျိုးသားများ/ အမျိုးသမီးများ/ အမျိုးသား + အမျိုးသမီး)	အခန်းကဏ္ဍ
၁	စက်ချုပ်သစ်တန်း	မ	အသက်မွေးဝမ်းကြောင်း
၂			
၃			
၄			
၅			

ပေါင်းစောင်း၊ ကျေးရွာစီမံကိန်းအထောက်အကူပြုကော်မတီမှ အတည်ပြုသည်။

အမည် ဦးအိုက်စို လက်မှတ်  နေ့စွဲ 6.12.19

၁၁။ ကဏ္ဍအလိုက်ဦးစားပေးဖွံ့ဖြိုးရေးလုပ်ငန်းစဉ်များ

၁၁.၁။ ပထမနှစ်စက်ဝန်း ကဏ္ဍအလိုက်ဦးစားပေးဖွံ့ဖြိုးရေးလုပ်ငန်းစဉ်များ

ကဏ္ဍအလိုက် ဦးစားပေးလုပ်ငန်းချုပ်စာရင်း ၁၄ ဇူလိုင် ၂၀၂၀

ကဏ္ဍ	ဦးစားပေးအမည်	လုပ်ငန်းအမျိုးအစား	အဆိုပြုသူ(အမှန်ဖြစ်ရန်)			ခုနှစ်	ထောက်ပံ့မည့်အဖွဲ့အစည်း(အဖွဲ့)အဖွဲ့	မှတ်ချက်
			ကဏ္ဍ	မ	ကဏ္ဍ+မ			
အခြေခံအဆောက်အအုံကဏ္ဍ (လမ်း/တံတား/ရေရရှိရေး/မီးလင်းရေး)	၀	၈၅ ဗျင်း ဖြန့်လျက်ဖြန့်ဖြန့်			✓	၂၀၂၀	၂၀၂၀	
	၂	အိမ်သာအစီအစဉ်			✓			
	၃	အိမ်သာအစီအစဉ်			✓			
	၄	အိမ်သာအစီအစဉ်			✓			
	၅							
လူမှုဖူလုံကဏ္ဍ (ပညာရေး/ ကျန်းမာရေး နှင့် နိုင်ငံရေးအဆောက်အအုံများ) အခြေခံလုပ်ငန်းများ	၀							
	၂							
	၃							
	၄							
	၅							
သက်တောင့်သက်သာရှိမှုကဏ္ဍ (စိုက်ပျိုးရေး/ ဝန်ထုပ်ပေးရေး နှင့် အခြား လုပ်ငန်းများ)	၀	အိမ်သာအစီအစဉ်			✓			
	၂							
	၃							
	၄							
	၅							
သဘာဝဘေးအန္တရာယ် လျှော့ချရေးကဏ္ဍ	၀							
	၂							
	၃							
	၄							
	၅							
အခြေခံကဏ္ဍ (ပညာရေး/ ကျန်းမာရေး နှင့် အခြား လုပ်ငန်းများ) အခြေခံလုပ်ငန်းများ	၀							
	၂							
	၃							
	၄							
	၅							

၁၁.၂။ ဒုတိယနှစ်စက်ဝန်းကဏ္ဍအလိုက်ဦးစားပေးလုပ်ငန်းစဉ်များ

မူ.က. (၅) ဒုပဇ
ဝမ်ကောင်း၊ ဗိုဗ်ကျေး၊ ဣ

ကဏ္ဍအလိုက် လုပ်ငန်းချုပ်စာရင်း ဒုတိယနှစ်စက်ဝန်း

	စဉ်	လုပ်ငန်းအမျိုးအစား	အဆိုပြုသူ			ရက်	ထောက်ပံ့မည့်အဖွဲ့အစည်း (သို့) ဌာန	မှတ်ချက်
			ကျား	မ	ကျား+မ			
အခြေခံအဆောက်အအုံကဏ္ဍ (လမ်းမတံတား၊ ရေပေးစနစ်၊ ရေစိုက်စနစ်၊ စိုက်ပျိုးရေးစနစ်၊ စိုက်ပျိုးရေးစနစ်)	၁	ရေအေးမြေစိုက်ခြင်း နှင့် ရေပေးစနစ် တည်ဆောက်ခြင်း			✓			
	၂	အိုးပေးစနစ်			✓			
	၃	ရွာထွင်း၊ ဣန္ဒာဓိကရေစိုက်			✓			
	၄							
	၅							
လူမှုဖူလုံရေးကဏ္ဍ (ပညာရေး၊ ကျန်းမာရေးနှင့် ဆိုင်ခသာအထောက်အပံ့အကူအညီအစီအစဉ်များ)	၁	အများစု ဘုံ အိမ်သာ			✓			
	၂	အိုးပေးစနစ်			✓			
	၃	စာသင်ကျောင်း			✓			
	၄							
	၅							
သက်မွေးဝမ်းကျောင်းကဏ္ဍ (ပို့ချရေးနှင့် ဆိုင်ခသာ အထောက်အပံ့အကူအညီအစီအစဉ်များ)	၁							
	၂							
	၃							
	၄							
	၅							
သဘာဝဘေးအန္တရာယ်လျော့ပါးစေရေးကဏ္ဍ	၁							
	၂							
	၃							
	၄							
	၅							
အခြေခံကဏ္ဍ (ဌာနဆိုင်ရာများသို့ လိုအပ်ချက်နှင့်ဆိုင်ခြင်းနှင့် အကောင်အထည်ဖော်ဆောင်ရွက်နိုင်ခြင်းမရှိသော လုပ်ငန်းများ)	၁	စက်ဆိုင်ရာအစီအစဉ်			✓			
	၂							
	၃							
	၄							
	၅							

၁၃။ ကျေးရွာစီမံခန့်ခွဲမှုအဖွဲ့စာရင်း

"ကျေးရွာစီမံခန့်ခွဲမှုအဖွဲ့"စာရင်း

ကျေးရွာ - ဝမ်းကောင်းမြို့ + ခြောက်ထပ်ကျွေ
 အုပ်စု - မြို့.ကက(ရှေ့)
 ရက်စွဲ - ၆.၁၇.၂၀၁၇

စဉ်	ကော်မတီအမည်/ အဖွဲ့အမည်	အမည်	ရာထူး	မှတ်ချက်/ ဖုန်းနံပါတ်
၁	ဥက္ကဋ္ဌ	ဦးပြိုင်စော	ဥက္ကဋ္ဌ	ခြောက်ထပ်ကျွေ
		ဒေါ်မူဘ	ဥက္ကဋ္ဌ	ဝမ်းကောင်းမြို့
၂	ဝယ်ယူရေးဆပ်ကော်မတီ	ဦးအိုက်လို	ခေါင်းဆောင်	ဝမ်းကောင်းမြို့
		ဒေါ်သာဟို	အဖွဲ့ဝင်	ခြောက်ထပ်ကျွေ
			အဖွဲ့ဝင်	
၃	စောင့်ကြည့်ကြီးကြပ်ရေးဆပ်ကော်မတီ	ဦးအိုးဂေါ်	ခေါင်းဆောင်	ခြောက်ထပ်ကျွေ
		ဒေါ်လှူးမော့	အဖွဲ့ဝင်	ဝမ်းကောင်းမြို့
			အဖွဲ့ဝင်	
၄	လုပ်ငန်းလည်ပတ်ရေးနှင့် ပြုပြင်ထိန်းသိမ်းရေးဆပ်ကော်မတီ	ဒေါ်အိုးဂို	ခေါင်းဆောင်	ခြောက်ထပ်ကျွေ
		ဦးဗိုတူး	အဖွဲ့ဝင်	ဝမ်းကောင်းမြို့
			အဖွဲ့ဝင်	
၅	ဝေဖန်အကြံပြု တိုင်ကြားဖြေရှင်းရေးကိုယ်စားလှယ်	ဦးအိုးဂေါ်	ကိုယ်စားလှယ်	ခြောက်ထပ်ကျွေ
		ဒေါ်အိုးပျို	ကိုယ်စားလှယ်	ဝမ်းကောင်းမြို့
၆	ကျေးရွာဝေဖန်ရေးကိုင်	ဦးယာဒူ	ဝေဖန်ရေးကိုင်	ခြောက်ထပ်ကျွေ
၇	ကျေးရွာဝေဖန်ရေးအဖွဲ့	ဦးစော	ဝေဖန်ရေးအဖွဲ့ဝင်	ဝမ်းကောင်းမြို့
		ဒေါ်နိုးမြို့	ဝေဖန်ရေးအဖွဲ့ဝင်	ခြောက်ထပ်ကျွေ

၁၄။ LIFT၏နည်းပညာအကူညီဖြင့်ရေးဆွဲထားသော ကျေးရွာဖွံ့ဖြိုးရေး အစီအစဉ်များ ကိုးကားချက်

ကျေးရွာဖွံ့ဖြိုးရေး အစီအစဉ်မှကိုးကားချက်များ

စဉ်	အကြောင်းအရာ	(၄၈) ဇယားအညွှန်း		မှတ်ချက်
		ကိုးကားရန်	လေ့လာရန်	
၁။	ကျေးရွာအခြေခံအချက်အလက်များ	ဇယား ၁၊ ၂၊ ၃၊ ၆။	ဇယား ၈၊ ၂၊ ၂၊ ၇၊ ၁၀၊ ၄၊ ၂။	
၂။	လူမှုရေးအရင်းအမြစ်ပြုမြေပုံ	ဇယား ၄၊ ၅၊ ၁၄၊ ၂၊ ၃၊ ၇၊ ၄၀၊ ၄၁၊ ၄၂။	ဇယား ၈၊ ၁၃၊ ၂၊ ၇၊ ၃၊ ၈၊ ၄၄။	
၃။	ဥစ္စာနေကြွယ်ဝမှုအဆင့်သတ်မှတ်ချက်	ဇယား ၆၊ ၁၃။	ဇယား ၁၆။	
၄။	ပိုင်ဆိုင်မှုသုံးသပ်ခြင်း	ဇယား ၁၄၊ ၁၆၊ ၁၉၊ ၄၃၊ ၄၅၊ ၃၇။	ဇယား ၁၃၊ ၁၇၊ ၃၈။	
၅။	ရာသီခွင်ပြုပြင်မှု	ဇယား ၉၊ ၁၅၊ ၂၄၊ ၃၄၊ ၃၇။	ဇယား ၂၊ ၂၊ ၆၊ ၃၅။	
၆။	ပင့်ကူအိမ်သုံးသပ်ချက်	ဇယား ၃၊ ၃၀၊ ၃၉၊ ၄၀။	ဇယား ၃၀။	
၇။	ဗင်းပုံစံ	ဇယား ၁၁၊ ၁၂။		

ဝမ်းကောင်းမိုင်ကျေးရွာ၏ဖွံ့ဖြိုးရေးအစီအစဉ်ကို ဇယား ၄၈ ခုဖြင့် ဖော်ပြထားကြောင်းတွေ့ရသည်။



လူထုဗဟိုပြုစီမံကိန်း

“ကျေးလက်လူထုအခြေပြု၊ ဖွံ့ဖြိုးမှုကိုတိုးရှေးရှု”

လူထုဗဟိုပြုစီမံကိန်း၊ မိုင်းခတ်မြို့နယ်၊ ရှမ်းပြည်နယ် (အရှေ့ပိုင်း)