

ပြည်ထောင်စုသမ္မတမြန်မာနိုင်ငံတော်အစိုးရ  
စိုက်ပျိုးရေး၊ မွေးမြူရေးနှင့် ဆည်မြောင်းဝန်ကြီးဌာန  
ကျေးလက်ဒေသဖွံ့ဖြိုးတိုးတက်ရေးဦးစီးဌာန

# လူထုပတ်ဝန်းကျင်စီမံကိန်း



ကျေးရွာဖွံ့ဖြိုးရေးအစီအစဉ်

Village Development Plan (VDP)

မိုင်းကာ(ရှေ့)ကျေးရွာအုပ်စု၊ ဝမ်ကန်ကျေးရွာ

၂၀၁၉ ခုနှစ်

မိုင်းခတ်မြို့နယ်

မာတိကာ

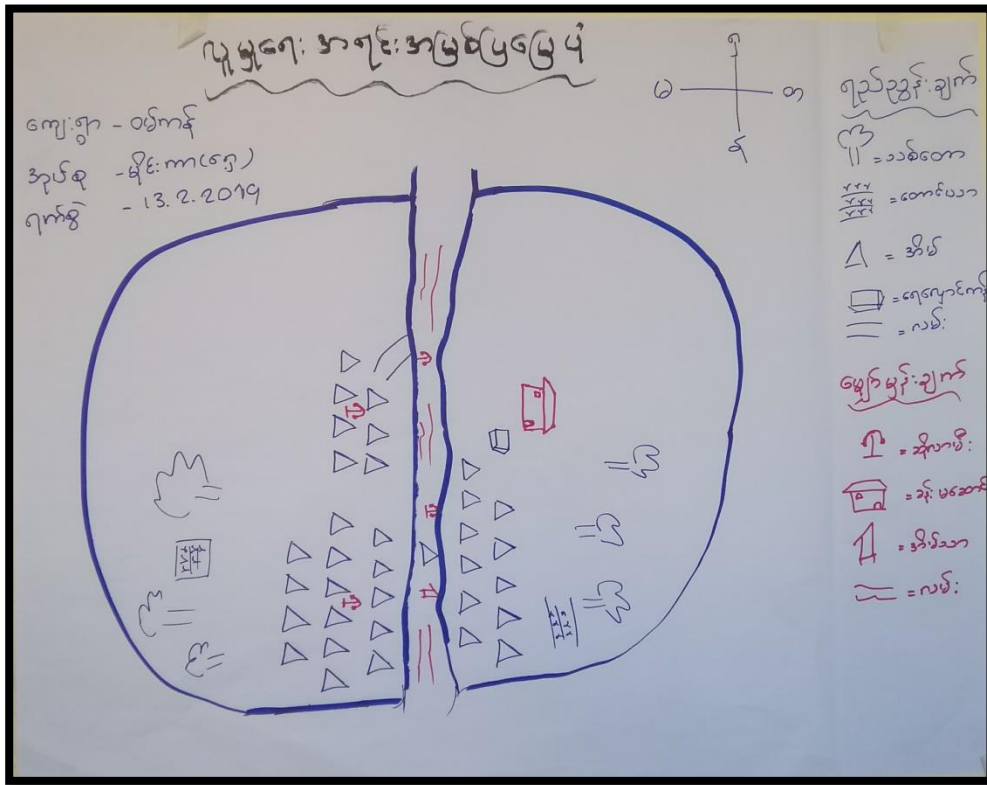
စဉ်	အကြောင်းအရာ	စာမျက်နှာ
၁။	မြို့နယ်မြေပုံ.....	၂
၂။	ကျေးရွာမြေပုံ(တည်နေရာ).....	၃
၃။	အုပ်စုတွင်ပါဝင်သောကျေးရွာများစာရင်း.....	၃
၄။	ကျေးရွာအခြေခံအချက်အလက်များ (ကျေးရွာသမိုင်းကြောင်း).....	၄
၅။	လူထုပူးပေါင်းပါဝင်သောလူမှုဆန်းစစ်ခြင်း နှင့် အကဲဖြတ်ခြင်းလုပ်ငန်းစဉ် (PSA/ PRA) အကျဉ်း ချုပ်ဖော်ပြချက်.....	၄
၆။	ကျေးရွာဖွံ့ဖြိုးရေးအစီအစဉ်အတွက်အသုံးပြုခဲ့သော PRA tools များနှင့် တစ်ခုချင်းစီ အတွက်သုံးသပ်ချက်များ.....	၅-၁၀
၇။	ကျေးရွာဖွံ့ဖြိုးရေး အစီအစဉ် ဆောင်ရွက်မှု မှတ်တမ်းခါတ်ပုံများ.....	၁၁
၈။	ကျေးရွာအခြေခံအချက်အလက်(ပုံစံ-၁).....	၁၂-၁၄
၉။	စီမံကိန်းစက်ဝန်းအချိန်ဇယား(ပုံစံ- ၂).....	၁၅
၁၀။	ကျေးရွာဖွံ့ဖြိုးရေးဦးစားပေးအစီအစဉ်(ပုံစံ-၃).....	၁၆-၁၇
၁၁။	ကဏ္ဍအလိုက်ဦးစားပေးဖွံ့ဖြိုးရေးလုပ်ငန်းစဉ်များ.....	၁၈
၁၂။	LIFT၏နည်းပညာအကူအညီဖြင့်ရေးဆွဲထားသောကျေးရွာဖွံ့ဖြိုးရေးအစီအစဉ် ကိုးကားချက်.....	၁၉

LIFT၏နည်းပညာအကူအညီဖြင့်ရေးဆွဲထားသောကျေးရွာဖွံ့ဖြိုးရေးအစီအစဉ်မှ အချက်အလက်များကို ကိုးကားအသုံး ပြုထားပါသည်။

### ၁။ မိုင်းခတ်မြို့နယ်အခြေပြမြေပုံ



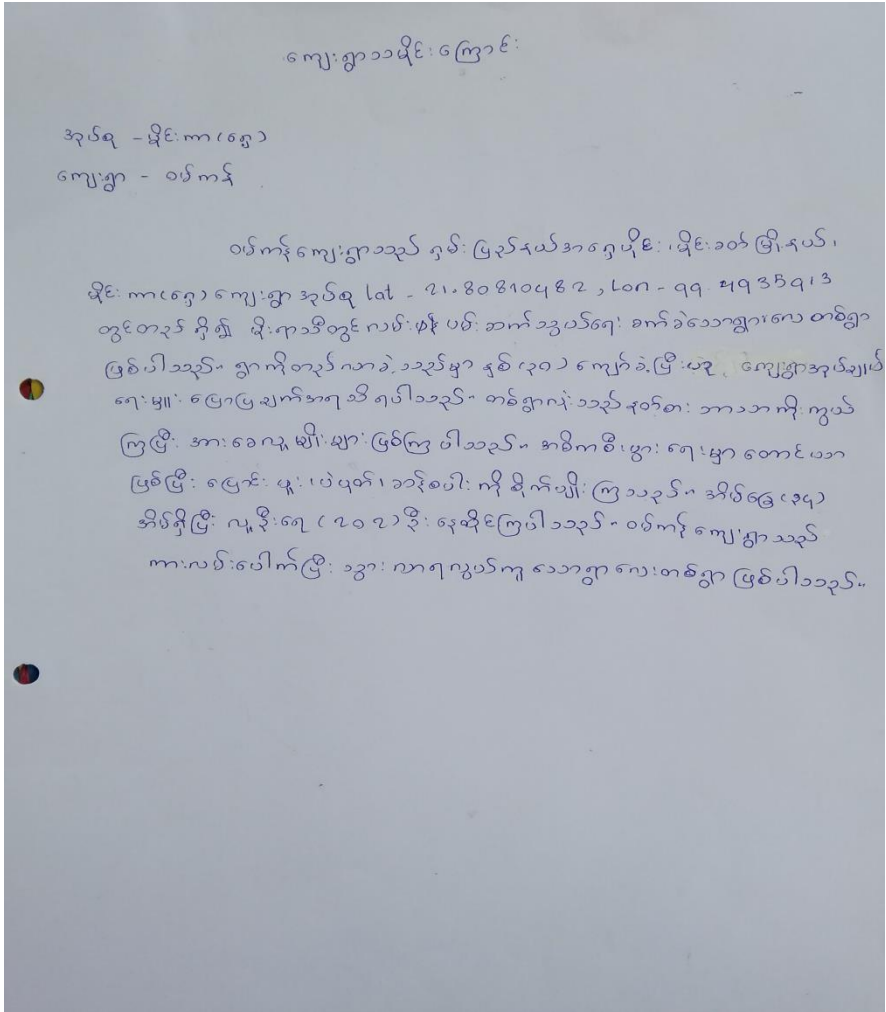
၂။ ဝမ်ကန်ကျေးရွာအခြေပြမြေပုံ



၃။ မိုင်းကာ(ရှေ့)ကျေးရွာအုပ်စု တွင်ပါဝင်သောကျေးရွာများစာရင်း

- ၁။ အားခေဗာချို
- ၂။ ဗာလေ
- ၃။ ဘာနီဒေ
- ၄။ ပါခါးလုံ
- ၅။ ကျမှူးပို
- ၆။ ပါဘို(ခ)ဟားညီမား
- ၇။ ပန်နော်လောင်း
- ၈။ ဝမ်ကောင်းမိုင်
- ၉။ ဝမ်ကိစ်(ခ)ဝမ်ကောင်း
- ၁၀။ ဝမ်ကန်
- ၁၁။ အာခေဝမ်တိုင်
- ၁၂။ ဝမ်ကိန်းမိုင်

၄။ ကျေးရွာအခြေခံအချက်အလက်များ (ကျေးရွာသမိုင်းကြောင်း)



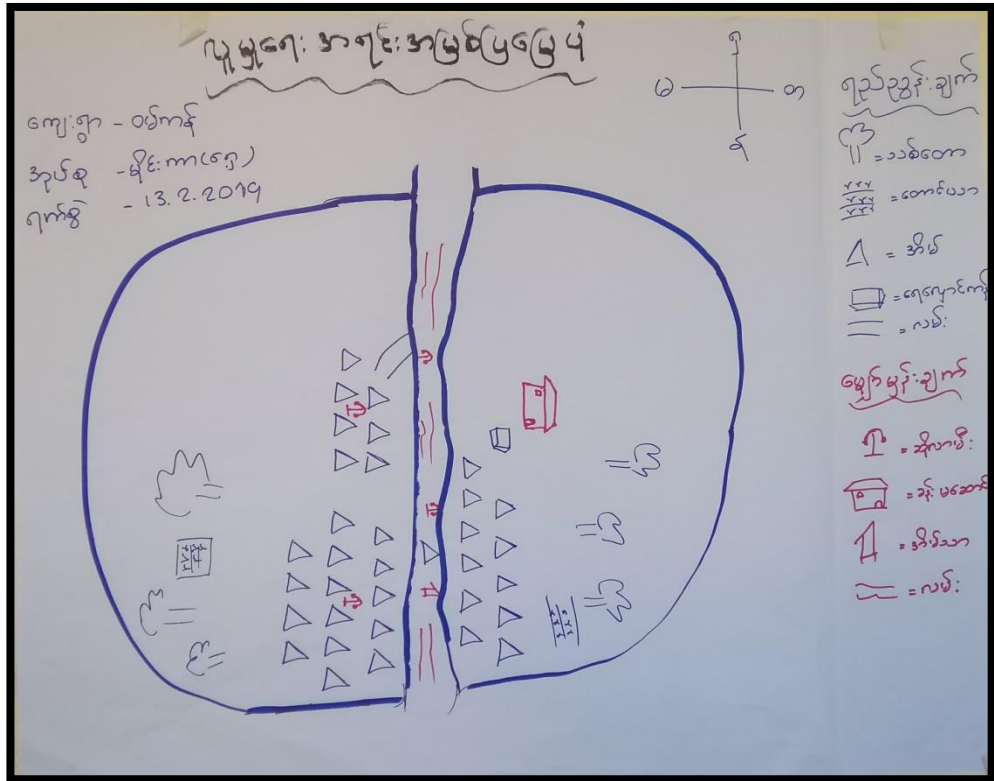
၅။ လူထုပူးပေါင်းပါဝင်သော လူမှုဆန်းစစ်ခြင်းနှင့် အကဲဖြတ်ခြင်းလုပ်ငန်းစဉ် အကျဉ်းချုပ်ဖော်ပြချက်

စဉ်	အသုံးပြုခဲ့သော PRA Tools များ
၁	ကျေးရွာအရင်းမြစ်ပုံပြင် (Social Map)
၂	ရာသီခွင်ပြပြက္ခဒိန် (Seasonal Clender)
၃	ဥစ္စာနေကြွယ်ဝမှု ဦးစားပေးအဆင့်သတ်မှတ်ခြင်း (Wealth Ranking)
၄	ကုန်းမ ပင့်ကူအိမ်သုံးသပ်ခြင်း (Cob Web)
၅	အရင်းအမြစ်အသုံးချမှုဖော်ထုတ်ခြင်း ဖော်ပြချက် (Asset Mapping)
၆	အဖွဲ့အစည်းချိတ်ဆက်မှုပြင် (Venn diagram)



၆။ ကျေးရွာဖွံ့ဖြိုးရေးအစီအစဉ်အတွက်အသုံးပြုခဲ့သော PRA tools တစ်ခုချင်းစီအတွက် သုံးသပ်ချက်များ

လူမှုရေးနှင့် ကျေးရွာအရင်းအမြစ်ပြုပြင်မှု



လူမှုရေးနှင့် ကျေးရွာအရင်းအမြစ်ပြုပြင်မှု သုံးသပ်ချက်

**လူမှုရေးနှင့်အရင်းအမြစ်ပြုပြင်မှု**

**ဝမ်းကန့်ရွာ**

**ဆွေးနွေးခြင်းနှင့်ဆန်းစစ်ခြင်း**

- တောင်ယာ၊ သစ်တော၊ ချောင်း၊ လယ် စသည် အရင်းအမြစ်များကို ဖွံ့ဖြိုးစေရန်အတွက် စစ်ကြောင်း ပြုလုပ်ပါသည်။
- သောက်သုံး ရေလုံလောက် မှုရှိ ဖြစ် စေရန် ပျိုးခြံအစားအစာများ လာပါသည်။
- လွန်ခဲ့သော (၅) နှစ်အတွင်း တောတောင်များ ပြန်ထီးလာပါသည်။
- ကျေးရွာ၏ အဓိက ကျသောနေရာများတွင် လွယ်သောများ နေထိုင်ပါသည်။
- ဖွံ့ဖြိုးတိုးတက်ရန်အတွက် အသံလှုပ်ငန်းများ ဖွဲ့စည်း

**ရေလိုက်ဆွယ်ခြင်း**

- တံတား
- ကျေးရွာအနီး မဆောင်
- အာတွင်း ကွန်ကရစ်လမ်း
- ဆိုလာစီ ထိုင် ထိုင် ဖြစ်သည်။

### ရာသီခွင်ပြ ပြက္ခဒိန်

ကျေးဇူး-ဝမ်ကန် အရပ်စု - မိုင်းကား (အရှေ့)	ရာသီခွင်ပြ ပြက္ခဒိန်											ရက်စွဲ - ၁၃.၂.၂၀၂၃ ပီတင်ဆွေးနွေးသူများ - ၃၀ ၀ - ၂၀	
အကြောင်းအရာ	၁	၂	၃	၄	၅	၆	၇	၈	၉	၁၀	၁၁	၁၂	ရည်ညွှန်းချက်
ရာသီဥတု													- ရွှေရာသီ - မိုးရာသီ
စိုက်ပျိုးရေး													- ဆောင်ရာသီ
ကျန်းမာရေး													- စိုက်ပျိုးချိန်
ရေအရှိပြု													- ထွက်ယက်ခြင်း
လမ်းပန်းဆက်သွယ်ရေး													- ရိတ်သိမ်းချိန်
ဝင်ငွေ													- ရေရှားပါးခြင်း
ထွက်ငွေ													- လမ်းကောင်းစွန်
အားလပ်ချိန်													- လမ်းဆိုးခြင်း
ပွဲတော်များ													- ဝင်ငွေ/ထွက်ငွေ
													- အားလပ်ချိန်

### ရာသီခွင်ပြ ပြက္ခဒိန် သုံးသပ်ချက်

ဆွေးနွေးခြင်း နှင့် သန်း စစ်ခြင်း

- အဓိကအသက်မွေး ဝမ်းကြောင်း လုပ်ငန်း မှာ စိုက်ပျိုးရေး ဖြစ်ပါသည်။
- အိမ်ထောင်စု (၅၀) လောက်မှ ထိုလုပ်ငန်း ကိုလုပ်ကိုင် ပါသည်။
- ၎င်းလုပ်ငန်းကို တစ်နှစ်ပတ်လုံး မလုပ်ကိုင်နိုင်ပါ။
- အဓိကလုပ်ငန်း ကိုမလုပ်နိုင်သောအခါ တောင်ယာ၊ လယ်စိုက် နှစ်စား လိုက်ခြင်း ကိုလုပ်ဆောင်ပါသည်။
- အမျိုးသမီးများ၏အသက်မွေး ဝမ်းကြောင်း လုပ်ငန်းမှာလဲ စိုက်ပျိုးရေး ဖြစ်ပါသည်။
- ရေစားလုပ်အား အတွက် လုပ်အား ခံတန်း တူရပါသည်။
- အမျိုးသမီး အိမ်ထောင်ဦးစီး၏ ဝင်ငွေသည် အမျိုးသား အိမ်ထောင်ဦးစီး၏ ဝင်ငွေ ထက်နည်းပါသည်။
- ဝင်ငွေနှင့် ထွက်ငွေ အတော်အသင့် လူလောက်မျှရှိပါသည်။
- လူတစ်ဦးလျှင် ပျမ်းမျှဝင်ငွေ (၅၀၀၀) ရရှိပါသည်။

ဥစ္စနေကြွယ်ဝမှုအဆင့်သတ်မှတ်ခြင်း

**ဥစ္စနေကြွယ်ဝမှုအဆင့်သတ်မှတ်ခြင်း**

အရပ်စု - မြိုင်ကားရွာ  
ကျေးရွာ - တစ်ကုန်တစ်ကုန် မြိုင် + အာခေဝမ်တိုင်း

ရက်စွဲ - ၁၃. ၂. ၂၀၁၉  
ပါဝင်ဆွေးနွေးသူ  
ကျား - ၁၅ ယောက်  
မ - ၁၄ ယောက်

အဆင့်များ	သတ်မှတ်ချက်များ	အိမ်ထောင်စုအရေအတွက်	ရာခိုင်နှုန်း
အလွန်ပြေလည်သောအရပ်စု	-	၀	၀
ပြေလည်သောအရပ်စု	သွယ်ချီးဒဂါမ်၊ သုံးဘီးဆိုင်ကယ်၊ ဆိုင်ကယ်၊ တောင်ယာ၊ စပါး၊ ကျို၊ ကျွဲ၊ ခွေး၊ အနည်းငယ်၊ စပါး၊ ငြိတ်စက်	၁၄	၂၂%
မပြေလည်သောအရပ်စု	သွယ်ချီး၊ အိမ်၊ တစ်စုံတစ်ရာဆိုင်ကယ်၊ တောင်ယာ၊ စပါး၊ ငြိတ်စက်၊ တောင်ယာအငှား၊ လှိုက်	၃၃	၅၁%
အလွန်မပြေလည်သောအရပ်စု	သက်ကယ်အိမ်၊ တောင်ယာ (အနည်းငယ်)၊ တောင်ယာအငှား၊ လှိုက်	၁၅	၂၄%
		၄၅	၁၀၀%

**စုစုပေါင်း**

ဥစ္စနေကြွယ်ဝမှုအဆင့်သတ်မှတ်ခြင်း၏ သုံးသပ်ချက်

**ဥစ္စနေကြွယ်ဝမှု ပြဇယား**

**ဆွေးနွေးခြင်းနှင့်ဆန်းစစ်ခြင်း**




- ကျေးရွာတွင် အလွန်ဆင်းရဲသော အိမ်ထောင်စု (၁၀) စု ရှိပါသည်။
- တောင်ယာ စိုက်ခြင်းနှင့် နေ့စားအငှား လိုက်ခြင်းတို့ကို လုပ်၍ အသက်မွေးဝမ်းကြောင်း ပြုရသောကြောင့် ဆင်းရဲကြပါသည်။
- ဆင်းရဲနွမ်းပါးသူများကို ကျေးရွာဖွံ့ဖြိုးတိုးတက်ရေး အစီအစဉ်ရေးဆွဲရာတွင် ပါဝင်လာအောင် သူတို့၏အားလပ်ချိန်တွင် အစီအစဉ်ရေးဆွဲ၍ သူတို့တင်ပြလာသော လိုအပ်ချက်များကို အလေးထားစဉ်းစားပေးသင့်ပါသည်။
- တံတားဆောက်ခြင်း၊ လမ်းဖောက်လုပ်ခြင်း စသည်လုပ်ငန်းများက ဆင်းရဲနွမ်းပါးသူများကို တိုးတက်ကောင်းမွန်စေပြီး တစ်ရွာလုံးဖွံ့ဖြိုးလာနိုင်ပါသည်။
- ရေရှာဖွေရေးလုပ်ငန်းသည်လဲ မရှိမဖြစ်လိုအပ်ပါသည်။









ကျေးရွာအရင်းအမြစ်အသုံးချမှုဇယား

**ပိုင်ဆိုင်မှုသုံးသပ်ခြင်း**  
 ကျေးရွာ - စိုက်ပျိုးရေး အရင်းအမြစ်  
 အရင်းအမြစ်များ အဖော်အသုံးပြုမှုဇယား  
 ပါးစုံရွာ - ၁၃.၂.၂၀၁၉  
 ပါးစုံရွာ - ၁၃.၂.၂၀၁၉

			
ဆိုဇကယ်	လက်ချုပ်ကပ်	ခဲခဲ	
စပါးမြိတ်စက်	ချိတ်မျှင်	သစ်ဆွား	
သုံးဘီးဆစ်လော		တောင်ယာ	
လယ်ထွန်းစက်		လမ်း	
		ရေတောင်ကန်	
		အိမ်သာ	

**ပိုင်ဆိုင်မှုသုံးသပ်ခြင်း**  
 ကျေးရွာ - စိုက်ပျိုးရေး အရင်းအမြစ်  
 အရင်းအမြစ်များ အဖော်အသုံးပြုမှုဇယား  
 ပါးစုံရွာ - ၁၃.၂.၂၀၁၉  
 ပါးစုံရွာ - ၁၃.၂.၂၀၁၉

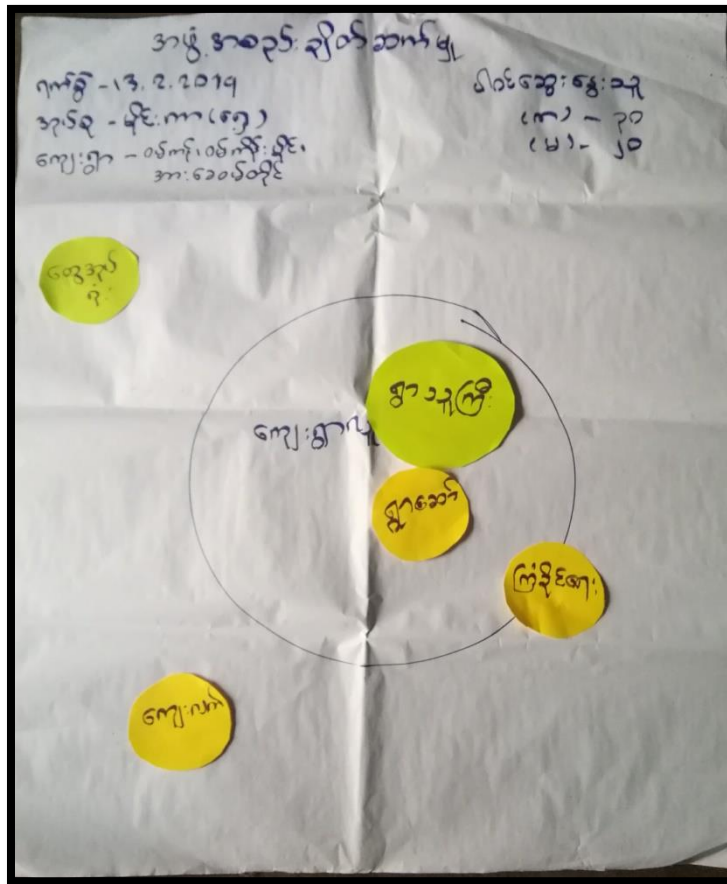
			
ဆိုဇကယ်	ချိတ်မျှင်	ရေတောင်ကန်	
ပုခိုးဆစ်လော	လက်ချုပ်ကပ်	အိမ်သာ	
လယ်ထွန်းစက်		တောင်ယာ	
စပါးမြိတ်စက်		သစ်ဆွား	
		အိမ်	

ကျေးရွာအရင်းအမြစ်အသုံးချမှုဇယား သုံးသပ်ချက်

**ပိုင်ဆိုင်မှုသုံးသပ်ခြင်း**  
 ဆွေးနွေးခြင်းနှင့်ဆန်းစစ်ခြင်း

- အမျိုးသမီးများ အသုံးပြုသော အရင်းအမြစ်များ မြားလက်ချုပ်အပ်၊ ချည်မျှင်တို့ ဖြစ်သည်။
- အမျိုးသားများ အသုံးပြုသော အရင်းအမြစ်များ မြားဆိုဇကယ်၊ သုံးဘီးဆိုဇကယ်၊ လယ်ထွန်းစက်၊ စပါးမြိတ်စက်တို့ဖြစ်သည်။
- နှစ်ဦးစလုံး အသုံးပြုသော အရင်းအမြစ်များ မြား၊ ရေတောင်ကန်၊ တောင်ယာ၊ အိမ်သာ၊ လမ်း၊ သစ်ဆွား၊ အိမ်တို့ဖြစ်သည်။
- အရင်းအမြစ်များကို နှစ်ဦးစလုံး မှထိန်းချုပ်ပါသည်။
- အရင်းအမြစ်များကို အသုံးပြုရန် အတွက် အမျိုးသားများမှဆုံးဖြတ်ပါသည်။
- အမျိုးသမီးလည်း ပါဝင်ခွင့်၊ ဦးဆောင်ခွင့်၊ ဆုံးဖြတ်ခွင့်များပေးခြင်းဖြင့် တန်ဖိုးတူအခွင့်အရေးများ ရရှိလာနိုင်ပါသည်။

### အဖွဲ့အစည်းချိတ်ဆက်မှုပြမြေပုံ



### အဖွဲ့အစည်းချိတ်ဆက်မှုပြမြေပုံ သုံးသပ်ချက်

ဆွေးနွေးခြင်းနှင့်သားဝတ်ခြင်း (ပေးရုံဝ) ကျေးရွာ-ဝမ်းကွဲ၊ ဝမ်းကွဲ၊ မိုး၊ အားလေးဝိုင်း

- ကျေးရွာဖွံ့ဖြိုးရေးနှင့်ရပ်ကွက်၊ ရွာရေးကိစ္စကို ကျေးရွာသူကြီးနှင့်ရွာဆောင်တို့မှဦးဆောင်ကြပါသည်။
- ဆုံးဖြတ်ချက်ချရာတွင်ရွာသူကြီးနှင့်ရွာသူ/သားများမှ ထိန်း၍ဆုံးဖြတ်ချက်ချကြပါသည်။
- ရွာကိုဆောက်ပံ့ပေးသော အဖွဲ့မှာ ကြံ့ခိုင်ရေး၊ ကျေးလက်ထို့ဖြစ်ပြီး ဆွေးနွေးရုံးမှကံရံပရိတ်သီလာရောက်ကြပါသည်။
- ကျန်းမာရေးအဖွဲ့မှာကံ(၁)လတစ်ခါရွာကိုကာကွယ်ဆေးလာဝင်းပေးကြပါသည်။



### ၇။ ကျေးရွာဖွံ့ဖြိုးရေးအစီအစဉ်ဆောင်ရွက်မှုမှတ်တမ်းခါတ်ပုံများ

ကျေးရွာအစည်းအဝေးနှင့် PRA Tools များအသုံးပြု၍ အချက်အလက်ကောက်ခံခြင်း





၈။ ကျေးရွာအခြေခံအချက်အလက်(ပုံစံ-၁)

ပုံစံ - ၈ - ၁ ကျေးရွာအခြေခံအချက်အလက်များ (Form PC 1)

လမ်းညွှန်ချက်။ ကျေးရွာတစ်ရွာသို့ ပထမဆုံးမိတ်ဆက်ခရီး သွားရောက်သောအခါ လူထုစည်းရုံးရေးမှူးသည် ကျေးရွာ ခေါင်းဆောင်များအား ကျေးရွာအချက်အလက်များကို မေတ္တာရပ်ခံ၍ တောင်းခံရသည်။ ဤအချက်အလက်များကို စီမံကိန်း မိတ်ဆက်အစည်းဝေးမတိုင်မီတောင်းခံရမည်။ စီမံကိန်းမိတ်ဆက်အစည်းဝေးတွင် လူထုစည်းရုံးရေးမှူးသည် ဤအချက်အလက် များအား စစ်ဆေးပြီး ဖုန်းကန်အောင်ပြုလုပ်ရမည်။ ပြီးနောက်တွင် လူထုစည်းရုံးရေးမှူးမှ သတင်းအချက်အလက်ထံသို့ Tablets မှ တဆင့် ဖြည့်သွင်းရမည်။

ကျေးရွာခေါင်းဆောင် အမည် (မြန်မာ)	ကျေးရွာခေါင်းဆောင်၏ ဖုန်းနံပါတ်	လူထုစည်းရုံးရေးမှူး၏ အမည်
မြို့နယ် (မြို့နယ်)	၀၇-၃၄၇၀၁၃၁၃၈	ဒေါ်ဝင်းစုစု
ပြည်နယ်တိုင်းဒေသကြီး ရှမ်း (အရှေ့)	မြို့နယ် မိုင်းခတ်	ကျေးရွာအုပ်စု (မြို့နယ်)
		ကျေးရွာ ဝမ်ကန် (၁)၀၆၆၆ မြို့

က။ လူဦးရေ

လူမျိုးစု	အိမ်ထောင်စုအရေအတွက်	ကိုးကွယ်သည့်ဘာသာ	အိမ်ထောင်စုအရေအတွက်
လူမျိုးစု (၁) <u>ဗမာ</u>	34	ဘာသာ (၁) <u>ဗုဒ္ဓ</u>	34
လူမျိုးစု (၂) -----		ဘာသာ (၂) -----	
လူမျိုးစု (၃) -----		ဘာသာ (၃) -----	
လူမျိုးစု (၄) -----		ဘာသာ (၄) -----	
လူမျိုးစု (၅) -----		ဘာသာ (၅) -----	
လူမျိုးစုရော -----		ဘာသာရော -----	
အခြား	အရေအတွက်		
မသန်စွမ်းသူများ	3		
သက်ကြီးရွယ်အိုများ (၆၅ နှစ် နှင့် အထက်)	4		
စစ်ဘေးရှောင်	-		

	အမျိုးသား (အရေအတွက်)	အမျိုးသမီး (အရေအတွက်)
လူဦးရေ	၇၃	၁၀၇
လူမျိုးစု (၁) <u>ဗမာ</u>		
လူမျိုးစု (၂) -----		
လူမျိုးစု (၃) -----		
လူမျိုးစု (၄) -----		
လူမျိုးစု (၅) -----		
အခြား		
အိမ်ထောင်ဦးစီး	34	

၇၁. ၈၀၈၁၀၄၈၇  
၇၇. ၄၇၃၅၇၆၃

(ခ) အခြေခံအဆောက်အအုံ အသုံးအဆောင်များ

စာသင်ကျောင်း	အမှတ် ခြံစိမ်း	ကျန်းမာရေး	အမှတ် ခြံစိမ်း	ဘာသာရေး အဆောက် အအုံများ	အမှတ် ခြံစိမ်း
မူကြိုကျောင်း	<input type="checkbox"/>	တိုက်နယ်ဆေးရုံ	<input type="checkbox"/>	စေတီ	<input type="checkbox"/>
မူလတန်းကျောင်း	<input type="checkbox"/>	ကျန်းမာရေးဌာန	<input type="checkbox"/>	ဘုန်းကြီးကျောင်း	<input type="checkbox"/>
မူလွန်ကျောင်း	<input type="checkbox"/>	ကျန်းမာရေးဌာနခွဲ	<input type="checkbox"/>	ဟိန္ဒူဘုရားကျောင်း	<input type="checkbox"/>
အလယ်တန်းကျောင်း	<input type="checkbox"/>	ဆေးပေးခန်း	<input type="checkbox"/>	ခရစ်ယာန်ကျောင်း	<input type="checkbox"/>
လယ်လွန်ကျောင်း	<input type="checkbox"/>	အခြား	<input type="checkbox"/>	ဗလီ	<input type="checkbox"/>
အထက်တန်းကျောင်း	<input type="checkbox"/>			အခြား	<input type="checkbox"/>
အခြား	<input type="checkbox"/>				
မှတ်ချက်		မှတ်ချက်		မှတ်ချက်	

(ဂ) ကျွမ်းကျင်သူများမှတ်တမ်း (ကျေးရွာတွင်နေထိုင်သော သို့မဟုတ် တခြားရွာမှလာရောက်သော ကျွမ်းကျင်သူများ)

(၁) စာသင်ကျောင်း			(၂) ကျန်းမာရေး			(၃) လက်မှုပညာရှင်		
	ရွာတွင်နေ ထိုင်သူ	အခြားရွာမှ လာသူ		ရွာတွင်နေ ထိုင်သူ	အခြား ရွာမှ လာသူ		ရွာတွင် နေထိုင်သူ	အခြားရွာ မှလာသူ
မူလတန်းပြဆရာ/မ	<input type="checkbox"/>	<input type="checkbox"/>	ဆရာဝန်	<input type="checkbox"/>	<input type="checkbox"/>	လက်သမား	<input type="checkbox"/>	<input type="checkbox"/>
အထက်တန်းပြဆရာ/မ	<input type="checkbox"/>	<input type="checkbox"/>	လက်ထောက် ကျန်းမာရေးမှူး	<input type="checkbox"/>	<input type="checkbox"/>	ပန်းရံ	<input type="checkbox"/>	<input type="checkbox"/>
အလယ်တန်းပြဆရာ/မ	<input type="checkbox"/>	<input type="checkbox"/>	အမျိုးသမီးကျန်းမာရေး ဆရာမ	<input type="checkbox"/>	<input type="checkbox"/>	လျှပ်စစ်ကျွမ်းကျင် မီးသမား	<input type="checkbox"/>	<input type="checkbox"/>
မူကြိုဆရာ/မ	<input type="checkbox"/>	<input type="checkbox"/>	သားဖွားဆရာမ	<input type="checkbox"/>	<input type="checkbox"/>	ရေပိုက်သွယ်သူ	<input checked="" type="checkbox"/>	<input type="checkbox"/>
အခြား	<input type="checkbox"/>	<input type="checkbox"/>	ပြည်သူ့ကျန်းမာရေးလုပ်သား	<input type="checkbox"/>	<input type="checkbox"/>	စက်ပြင်ဆရာ	<input type="checkbox"/>	<input type="checkbox"/>
မှတ်ချက်			မှတ်ချက်			မှတ်ချက်		

(ဃ) ကျေးရွာသို့ ရောက်ရှိနိုင်သည့် လမ်းအခြေအနေ / ကျေးရွာတစ်ရွာသည် ၎င်း၏ ကျေးရွာအုပ်စုနှင့် ဆက်သွယ်ထားသော လမ်းအခြေအနေ (အောက်ပါတို့ကိုပိုင်းပါ)

ကျောက်ကြမ်းလမ်း: ကတ္တရာလမ်း: ကွန်ကရစ်လမ်း: မော်တော်ဆိုင်ကယ်လမ်း:  
 ကျောက်ခင်းစွမ်း: မြေသားလမ်း: လူသွားလမ်း: အခြား: \_\_\_\_\_

(င) ကျေးရွာဖွံ့ဖြိုးမှုစီမံချက်

- (၁) လူထုဗဟိုပြုစီမံကိန်းမစတင်မှီ ဤကျေးရွာတွင်ကျေးရွာဖွံ့ဖြိုးမှု စီမံချက်ရှိခဲ့ပါသလား? ပိုင်းပါ  
ရှိပါသည်/မရှိပါ/မသိပါ
- (၂) ရှိခဲ့ပါလျှင် ဤစီမံချက်ကို မည်သည့် ခုနှစ်တွင်ပြင်ဆင်ခဲ့ပါသနည်း? နှစ်-----/မသိပါ
- (၃) ဤစီမံချက်ကို မြို့နယ်မှအတည်ပြုခဲ့ပါသလား? ပြုခဲ့ပါသည်/မပြုခဲ့ပါ /မသိပါ

(စ) ခရီးအကွာအဝေး

- (၁) ဤကျေးရွာ၏ဗဟိုမှ ၎င်းကျေးရွာအုပ်စု၏ဗဟိုအထိ ခရီးမိုင်မည်မျှကွာဝေးသနည်း? မိုင်- ၆.၆ / မသိပါ
- (၂) ဤကျေးရွာမှ ၎င်းကျေးရွာအုပ်စုဗဟိုအထိ သွားလာရာတွင်ကြာမြင့်သည့်အချိန်။

ခြောက်သွေ့ရာသီတွင်ကြာချိန် ၀၉-/- ၇၅-/- ၀၀ ထော်လာဂျီ/မော်တော်ဆိုင်ကယ်/ခြေလျင်/လား/မော်တော်ဘုတ်/  
အခြား -----  
မိုးရာသီတွင်ကြာချိန် ၀၉-/- ၃၅-/- ၀၀ ထော်လာဂျီ/မော်တော်ဆိုင်ကယ်/ခြေလျင်/လား/မော်တော်ဘုတ်/  
အခြား -----

(ဆ) ပတ်ဝန်းကျင်ဆိုင်ရာ သဘာဝဘေးအန္တရာယ်

ဤကျေးရွာတွင် ရေကြီးခြင်းကဲ့သို့ သဘာဝဘေးအန္တရာယ်ကျရောက်ဖူးခြင်း ရှိပါသလား။  
 မရှိပါ  ရှိပါသည် ရှိလျှင်ဖော်ပြပါ -----

(ဇ) ကျေးရွာတွင် ဖွဲ့စည်းထားသော အဖွဲ့အစည်းများ

လူထုဗဟိုပြုစီမံကိန်းမတိုင်မီ ဤကျေးရွာတွင် ကျေးရွာဖွံ့ဖြိုးရေးအတွက် အစိုးရ (သို့) ရွာသားများကိုယ်တိုင်(သို့) စီမံကိန်းတစ်ခုခုမှ  
ဖွဲ့စည်းထားသည့် အဖွဲ့အစည်းများရှိပါသလား။

- (၁) -----
- (၂) -----

(ဈ) အထွေထွေအုပ်ချုပ်ရေး ဦးစီးဌာန (GAD) မှ မှတ်တမ်းတင်ထားခြင်း

ဤကျေးရွာသည် အထွေထွေအုပ်ချုပ်ရေး ဦးစီးဌာန (GAD) မှ မှတ်တမ်းတင်ထားမှု ရှိပါသလား။  
 မရှိပါ  ရှိပါသည်


ကျေးရွာခေါင်းဆောင်

အမည် ဦးယုဂျီ

လက်မှတ်  နေ့ ၇.၇.၂၀၁၇

လူထုစည်းရုံးရေးမှူး

အမည် ဒေါ်အောင်စိန်

လက်မှတ်  နေ့ ၇.၇.၂၀၁၇

၉။ စီမံကိန်းစက်ဝန်းအချိန်ဇယား (ပုံစံ -၂)

ပုံစံ - ၈ -၂ - စီမံကိန်းစက်ဝန်းအချိန်ဇယား (PC 2)

လမ်းညွှန်ချက်၊ သက်ဆိုင်ရာလူထုစည်းရုံးရေးမျိုး/လက်ထောက်နည်းပညာမျိုးများမှ စီမံကိန်းစက်ဝန်းအဆင့်တစ်ခုစီပြီးစီးတိုင်း ကျေးရွာနှင့် ကျေးရွာအုပ်စုအတွက် ဤပုံစံကို ဖြည့်သွင်းရမည်။	
စည်းရုံးရေးမျိုး/ဝန်ထမ်း အမည် နေအိမ်အိမ်နံ့	
နေ့စွဲ ၂၄.၂.၂၀၂၄	စက်ဝန်းအားအမှတ်ခြိမ်းပါ <input type="checkbox"/> စက်ဝန်း(၁) <input type="checkbox"/> စက်ဝန်း(၂) <input type="checkbox"/> စက်ဝန်း(၃) <input type="checkbox"/> စက်ဝန်း (၄)
ပြည်နယ်/တိုင်း ရှမ်း (အရှေ့)	မြို့နယ် နိုင်းဇော်
ကျေးရွာအုပ်စု (ခေါင်းကူးရွာ)	ကျေးရွာ ၁၇၈၃

စီမံကိန်းဆောင်ရွက်မှုအဆင့်များ	နေ့စွဲ		အစည်းအဝေးတွင်တက်ရောက်သူအရေအတွက်					အိမ်ထောင်စုပေါင်း	အိမ်ထောင်စု %
	စတင်သည့်နေ့	ပြီးဆုံးသည့်နေ့	အမျိုးသားအရေအတွက်	အမျိုးသမီးအရေအတွက်	အိမ်ထောင်စုအရေအတွက်	လူမျိုးစုတက်ရောက်သူအရေအတွက်နှင့် လူမျိုးစုအမည်	အိမ်ထောင်စုပေါင်း		
၁။ ကျေးရွာစီမံကိန်း မိတ်ဆက်အစည်းအဝေး	၂၃.၂.၂၀၂၄	၂၃.၂.၂၀၂၄	၃၂	၃၂	၃၂	၃၂   ၆၅	၃၂	၁၀၀	
၂။ ကျေးရွာဖွံ့ဖြိုးရေး စီမံချက်ရေးဆွဲခြင်းအစည်းအဝေး	၂၄.၂.၂၀၂၄	၂၄.၂.၂၀၂၄	၃၂	၃၂	၃၂	၃၂   ၆၃	၃၂	၁၀၀	
၃။ ကျေးရွာအုပ်စု လုပ်ငန်းဆုံးဖြတ်ချက်ချသည့်အစည်းအဝေး									
၄။ မြို့နယ်အဆင့် စီမံကိန်းရေးဆွဲရေး နှင့် အကောင်အထည်ဖော်ရေးကော်မတီ၏ စီမံကိန်း သုံးသပ်မှုအစည်းအဝေး			မလို	မလို	မလို	မလို	မလို	မလို	
၅။ မြို့နယ် စီမံကိန်းရေးဆွဲရေး နှင့် အကောင်အထည်ဖော်ရေး ကော်မတီ၏ဆုံးဖြတ်မှုကို ရွာသို့ အသိပေးအကြောင်းကြားသည့် အစည်းအဝေး									



၁၀။ ကျေးရွာဖွံ့ဖြိုးရေး ဦးစားပေးအစီအစဉ် ( ပုံစံ -၃ )

ပုံစံ - ၈ - ၃ ကျေးရွာဖွံ့ဖြိုးရေး ဦးစားပေးအစီအစဉ် (Form PC 3)

လမ်းညွှန်ချက်၊ အဆင့်(၃) ကျေးရွာဖွံ့ဖြိုးရေးအစီအစဉ်အစဉ်အစား ပြီးဆုံးသောအခါ ကျေးရွာစီမံကိန်း အထောက်အကူပြု  
ကော်မတီသည် လူထုစည်းရုံးရေးမှူးအကူအညီဖြင့် ဤပုံစံကိုပြည့်စုံအောင် ဖြည့်သွင်းရမည်။

လူထုစည်းရုံးရေးမှူး/ဝန်ထမ်း အမည် ဒေါ်ခင်စိန်စိန်  
 နေ့စွဲ 14.၉.၂၀1၇       စက်ဝန်းအား အမှတ်ခြစ်ပါ (✓)  စက်ဝန်း(၁)  
 စက်ဝန်း(၂)  စက်ဝန်း(၃)  စက်ဝန်း(၄)

ပြည်နယ်/တိုင်း ရှမ်း(အရှေ့)      မြို့နယ် မိုင်းခတ်      ကျေးရွာအုပ်စု မိုင်းကင်းကျ ကျေးရွာ ဝဗ်ကုန်

က။ အခက်အခဲအတားအဆီးများအားဆွေးနွေးခြင်း - ယခုလက်ရှိအခြေအနေတွင်  
 ဤကျေးရွာဖွံ့ဖြိုးတိုးတက်ရေးအတွက်  
 အဓိက အခက်အခဲအတားအဆီးများသည် မည်သည်များဖြစ်ပါသနည်း။ (အမျိုးသား/သမီး အနည်းဆုံးအခက်အခဲ ၅  
 ခုစီဖော်ပြပါ)

အမျိုးသား အဖွဲ့မှ တင်ပြသောအခက်အခဲအတားအဆီးများ	အမျိုးသမီး အဖွဲ့မှ တင်ပြသောအခက်အခဲအတားအဆီးများ
၁ ဇွန်ကွင်းလမ်း မကောင်းသောကြောင့် ဇွန်ကွင်းလမ်းအား ကောင်းစေရန် လိုအပ်ပါသည်။	၁ ဇွန်ကွင်းလမ်း မကောင်းသောကြောင့် ဇွန်ကွင်းလမ်းအား ကောင်းစေရန် လိုအပ်ပါသည်။
၂ ခရီးသွားလမ်း မရှိသောကြောင့် ခရီးသွားလမ်းအား ဖွဲ့စည်းပေးရန် လိုအပ်ပါသည်။	၂ ခရီးသွားလမ်း မရှိသောကြောင့် ခရီးသွားလမ်းအား ဖွဲ့စည်းပေးရန် လိုအပ်ပါသည်။
၃ ခရီး မဆောင်ရွက်သောကြောင့် ခရီးသွားလမ်းအား ဖွဲ့စည်းပေးရန် လိုအပ်ပါသည်။	၃ ခရီး မဆောင်ရွက်သောကြောင့် ခရီးသွားလမ်းအား ဖွဲ့စည်းပေးရန် လိုအပ်ပါသည်။
၄ ခရီးသွားလမ်း မရှိသောကြောင့် ခရီးသွားလမ်းအား ဖွဲ့စည်းပေးရန် လိုအပ်ပါသည်။	၄ ခရီးသွားလမ်း မရှိသောကြောင့် ခရီးသွားလမ်းအား ဖွဲ့စည်းပေးရန် လိုအပ်ပါသည်။
၅ ဇွန်ကွင်းလမ်း မကောင်းသောကြောင့် ဇွန်ကွင်းလမ်းအား ကောင်းစေရန် လိုအပ်ပါသည်။	၅ စက်ချယ်သင်္ဘော မရှိသောကြောင့် စက်ချယ်သင်္ဘော ဝယ်ယူရန် လိုအပ်ပါသည်။

ခ။ မျှော်မှန်းခြင်း - နောင်လာမည့် ( ၅ )နှစ် အတွင်း ကျေးရွာဖွံ့ဖြိုးရေး မျှော်မှန်းလျာထားချက်များအား တင်ပြပါ။

အမျိုးသားအဖွဲ့မှ တင်ပြသောမျှော်မှန်းချက်များ	အမျိုးသမီးအဖွဲ့မှ တင်ပြသောမျှော်မှန်းချက်များ
၁ ဇွန်ကွင်းလမ်း မကောင်းသောကြောင့် ဇွန်ကွင်းလမ်းအား ကောင်းစေရန် လိုအပ်ပါသည်။	၁ ဇွန်ကွင်းလမ်း မကောင်းသောကြောင့် ဇွန်ကွင်းလမ်းအား ကောင်းစေရန် လိုအပ်ပါသည်။
၂ ခရီးသွားလမ်း မရှိသောကြောင့် ခရီးသွားလမ်းအား ဖွဲ့စည်းပေးရန် လိုအပ်ပါသည်။	၂ ခရီးသွားလမ်း မရှိသောကြောင့် ခရီးသွားလမ်းအား ဖွဲ့စည်းပေးရန် လိုအပ်ပါသည်။
၃ ခရီး မဆောင်ရွက်သောကြောင့် ခရီးသွားလမ်းအား ဖွဲ့စည်းပေးရန် လိုအပ်ပါသည်။	၃ ခရီး မဆောင်ရွက်သောကြောင့် ခရီးသွားလမ်းအား ဖွဲ့စည်းပေးရန် လိုအပ်ပါသည်။
၄ ခရီးသွားလမ်း မရှိသောကြောင့် ခရီးသွားလမ်းအား ဖွဲ့စည်းပေးရန် လိုအပ်ပါသည်။	၄ ခရီးသွားလမ်း မရှိသောကြောင့် ခရီးသွားလမ်းအား ဖွဲ့စည်းပေးရန် လိုအပ်ပါသည်။
၅ ဇွန်ကွင်းလမ်း မကောင်းသောကြောင့် ဇွန်ကွင်းလမ်းအား ကောင်းစေရန် လိုအပ်ပါသည်။	၅ စက်ချယ်သင်္ဘော မရှိသောကြောင့် စက်ချယ်သင်္ဘော ဝယ်ယူရန် လိုအပ်ပါသည်။

က။ လူထုစီမံကိန်း၏ လာမည့် ( ၄) နှစ်အတွက် အကျုံးဝင်သော ဦးစားပေး ဖွံ့ဖြိုးတိုးတက်မှု လုပ်ငန်း အစီအစဉ်များအားဖော်ပြပါ။

အဆင့်	ကျေးရွာအတွက် ဦးစားပေး ဖွံ့ဖြိုးတိုးတက်မှု လုပ်ငန်းစဉ်များ	အဆိုပြုသူ (အမျိုးသားများ/ အမျိုးသမီးများ/အမျိုးသား+ အမျိုးသမီး)	ခန့်မှန်းကုန်ကျ ဝရိတ်	အကျိုးခံစားခွင့်ရှိသူ ခန့်မှန်းခြေ အရေ အတွက်
၁	ဖျော်ဖြေရေးအဖွဲ့အစည်း ဖွဲ့စည်းခြင်း	က+မ	၆၀၀၀၀၀၀	၂၀၂
၂	အိမ်ထောင်ရေးအဖွဲ့အစည်း ဖွဲ့စည်းခြင်း	က+မ	၁၄၀၀၀၀၀	၂၀၂
၃	ရွေးချယ်ရေးအဖွဲ့အစည်း ဖွဲ့စည်းခြင်း	က+မ	၁၆၅၀၀၀၀၀	၂၀၂
၄	ရွေးချယ်ရေးအဖွဲ့အစည်း ဖွဲ့စည်းခြင်း	က+မ	၆၅၀၀၀၀၀	၂၀၂
၅	ရွေးချယ်ရေးအဖွဲ့အစည်း ဖွဲ့စည်းခြင်း	က+မ	၃၃၁၀၀၀၀၀	၂၀၂

ဃ။ လူထုစီမံကိန်း၏ လာမည့် ( ၄) နှစ်အတွက် အကျုံးဝင်သော ဦးစားပေး ဖွံ့ဖြိုးတိုးတက်မှု လုပ်ငန်း အစီအစဉ်များအားဖော်ပြပါ။

အဆင့်	ကျေးရွာအတွက် ဦးစားပေး ဖွံ့ဖြိုး တိုးတက်မှု လုပ်ငန်းစဉ်များ	အဆိုပြုသူ (အမျိုးသားများ/ အမျိုးသမီးများ/အမျိုးသား+ အမျိုးသမီး)	အခန်းကဏ္ဍ
၁	ရွေးချယ်ရေးအဖွဲ့အစည်း ဖွဲ့စည်းခြင်း	မ	ရွေးချယ်ရေးအဖွဲ့
၂			
၃			
၄			
၅			

ခေါင်းဆောင်၊ ကျေးရွာစီမံကိန်းအထောက်အကူပြုကော်မတီမှ အတည်ပြုသည်။

အမည် ဒေါ်ဂျွန်ဂါ လက်မှတ်  နေ့စွဲ 14.2.2019

၁၂။ ကဏ္ဍအလိုက် ဦးစားပေးလုပ်ငန်းချုပ်ဖွဲ့ရေးလုပ်ငန်းစဉ်များ

ကဏ္ဍအလိုက် ဦးစားပေးလုပ်ငန်းချုပ်ဖွဲ့ရေးလုပ်ငန်းစဉ်များ

ကဏ္ဍ	ဦးစားပေးအဆင့်	လုပ်ငန်းအမျိုးအစား	အဆိုပြုသူ (အမှန်ခြစ်ရန်)			ခုနစ်	ထောက်ပံ့မည့်အဖွဲ့အစည်း (သို့) ဌာန	မှတ်ချက်
			ကျား	မ	ကျား+မ			
အခြေခံအဆောက်အအုံကဏ္ဍ (လမ်း/တံတား/ရေရရှိရေး/မီးလင်းရေး)	၁	ရေပျက်သွယ်တိုင်း ဖြေရှင်း	✓					
	၂	အိုလာကန်၊ ဝီစီ တိုင် တူးဖော်ရေး			✓			
	၃	ဒါကွင်း ကျွတ်ကရင်လမ်း ခင်းခြင်း			✓			
	၄	အမျိုးသားအိမ်အောက်အောက် ဖြေရှင်း			✓			
	၅							
ထိပ်ဖျားကဏ္ဍ (ပညာရေး/ ကျန်းမာရေး နှင့် ဆိုင်သောအဆောက်အအုံများနှင့် အခြား လိုအပ်ချက်များ)	၁							
	၂							
	၃							
	၄							
	၅							
သက်မွေးဝမ်းကျောင်းကဏ္ဍ (စိုက်ပျိုးရေး/ ဖွေးမြေရေး နှင့် ဆိုင်သော အဆောက်အအုံများ အခြား လိုအပ်ချက်များ)	၁	စက်ချုပ်သစ်တိုင်း		✓				
	၂							
	၃							
	၄							
	၅							
သဘာဝဘေးအန္တရာယ်လျော့နည်းရေးကဏ္ဍ	၁	အိုးကန်အောက်အောက်ခြင်း			✓			
	၂							
	၃							
	၄							
	၅							
အခြေခံအဆောက်အအုံကဏ္ဍ (အခြေခံအဆောက်အအုံများနှင့် ဆိုင်သော အဆောက်အအုံများ အခြား လိုအပ်ချက်များ)	၁	အခြေခံအဆောက်အအုံများ			✓			
	၂							
	၃							
	၄							
	၅							

**၁၃။ ကိုးကားချက်**

ကျေးရွာဖွံ့ဖြိုးရေး အစီအစဉ်မှ ကိုးကားချက်များ

စဉ်	အကြောင်းအရာ	(၄၈) ဇယားအညွှန်း		မှတ်ချက်
		ကိုးကားရန်	လေ့လာရန်	
၁။	ကျေးရွာအခြေခံအချက်အလက်များ	ဇယား ၁၂၂၊ ၂၂၆။	ဇယား ၈၂၂၊ ၂၇၂၊ ၃၀၁၊ ၄၂။	
၂။	လူမှုရေးအရင်းအမြစ်ပြုပြင်မှု	ဇယား ၄၂၅၊ ၁၄၂၊ ၂၂၂၊ ၃၇၂၊ ၄၀၁၊ ၄၂၂။	ဇယား ၈၂၁၊ ၂၇၂၊ ၃၈၂၊ ၄၄။	
၃။	ဥစ္စာနေကြွယ်ဝမှုအဆင့်သတ်မှတ်ချက်	ဇယား ၆၂၁။	ဇယား ၁၆။	
၄။	ပိုင်ဆိုင်မှုသုံးသပ်ခြင်း	ဇယား ၁၄၂၊ ၁၆၂၊ ၁၉၂၊ ၄၄၂၊ ၅၂၃။	ဇယား ၁၃၂၊ ၁၇၂၊ ၃၈။	
၅။	ရာသီခွင်ပြုပြင်မှု	ဇယား ၉၂၁၊ ၅၂၄၊ ၃၄၂၊ ၃၇။	ဇယား ၂၂၂၊ ၂၆၂၊ ၃၅။	
၆။	ပင့်ကူအိမ်သုံးသပ်ချက်	ဇယား ၃၂၃၊ ၁၃၉၊ ၄၀။	ဇယား ၃၀။	
၇။	ဗင်းပုံစံ	ဇယား ၁၁၂၊ ၂။		

ဝမ်းကန်ကျေးရွာ၏ ဖွံ့ဖြိုးရေးအစီအစဉ်ကို ဇယား ၄၈ ခုဖြင့် ဖော်ပြထားကြောင်းတွေ့ရသည်။





လူထုဗဟိုပြုစီမံကိန်း

“ကျေးလက်လူထုအခြေပြု၊ ဖွံ့ဖြိုးမှုကိုတိုးရှေးရှု”

လူထုဗဟိုပြုစီမံကိန်း၊ မိုင်းခတ်မြို့နယ်၊ ရှမ်းပြည်နယ် (အရှေ့ပိုင်း)