

ပြည်ထောင်စုသမ္မတမြန်မာနိုင်ငံတော်အစိုးရ  
စိုက်ပျိုးရေး၊ မွေးမြူရေးနှင့် ဆည်မြောင်းဝန်ကြီးဌာန  
ကျေးလက်ဒေသဖွံ့ဖြိုးတိုးတက်ရေးဦးစီးဌာန

# လူထုပတ်ဝန်းကျင်စီမံကိန်း



ကျေးရွာဖွံ့ဖြိုးရေးအစီအစဉ်

Village Development Plan (VDP)

မိုင်းကာ(ရှေ့)ကျေးရွာအုပ်စု၊ ပန်နော်လောင်းကျေးရွာ

၂၀၁၉ ခုနှစ်

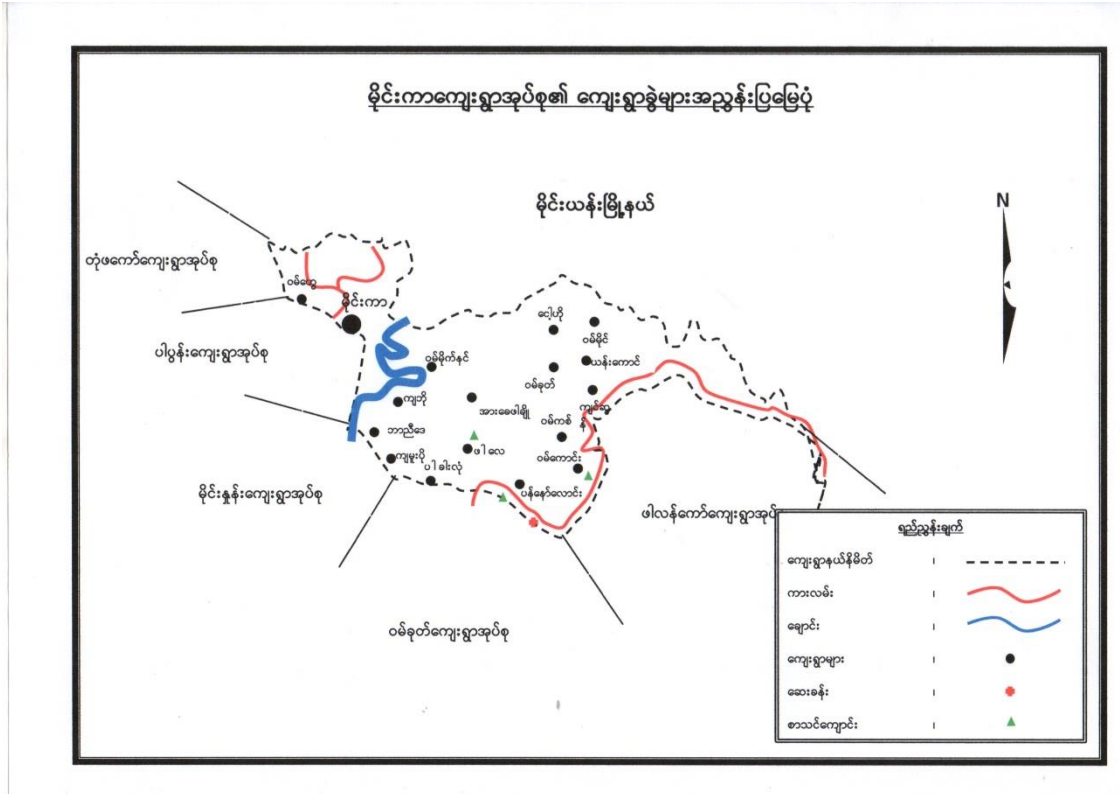
မိုင်းခတ်မြို့နယ်

## Contents

- ၁။ မိုင်းခတ်မြို့နယ်အခြေပြမြေပုံ..... 2
- ၂။ မိုင်းကာရှေ့ကျေးရွာအုပ်စုအခြေပြမြေပုံ ..... 3
- ၃။ မိုင်းကာ(ရှေ့)ကျေးရွာအုပ်စု တွင်ပါဝင်သောကျေးရွာများစာရင်း ..... 4
- ၄။ ကျေးရွာအခြေခံအချက်အလက်များ (ကျေးရွာသမိုင်းကြောင်း) ..... 5
- ၅။ လူထုပူးပေါင်းပါဝင်သော လူမှုဆန်းစစ်ခြင်းနှင့် အကဲဖြတ်ခြင်းလုပ်ငန်းစဉ် အကျဉ်းချုပ်ဇယား ..... 5
- ၆။ ကျေးရွာဖွံ့ဖြိုးရေးအစီအစဉ်အတွက်အသုံးပြုခဲ့သော PRA tools တစ်ခုချင်းစီအတွက် သုံးသပ်ချက်များ ..... 6
  - ၆.၁။ လူမှုရေးနှင့် ကျေးရွာအရင်းအမြစ်ပြမြေပုံ ..... 6
  - ၆.၂။ ရာသီခွင်ပြ ပြက္ခဒိန် ..... 7
  - ၆.၃။ ဥစ္စနေကြွယ်ဝမှုအဆင့်သတ်မှတ်ခြင်း ..... 8
  - ၆.၄။ ကျား၊ မ ပင့်ကူအိမ်သုံးသပ်ခြင်း..... 9
  - ၆.၅။ ကျေးရွာအရင်းအမြစ်အသုံးချမှုဇယား ..... 10
  - ၆.၆။ အဖွဲ့အစည်းချိတ်ဆက်မှုပြမြေပုံ ..... 11
- ၇။ ကျေးရွာဖွံ့ဖြိုးရေးအစီအစဉ်ဆောင်ရွက်မှုမှတ်တမ်းခါတ်ပုံများ ..... 12
- ၈။ ကျေးရွာအခြေခံအချက်အလက်(ပုံစံ-၁)..... 13
  - ၈.၁။ ပထမနှစ်စက်ဝန်း ကျေးရွာအခြေခံအချက်အလက်(ပုံစံ-၁)..... 13
  - ၈.၂။ ဒုတိယနှစ်စက်ဝန်း ကျေးရွာအခြေခံအချက်အလက်(ပုံစံ-၁) ..... 16
- ၉။ စီမံကိန်းစက်ဝန်းအချိန်ဇယား ( ပုံစံ - ၂ ) ..... 20
  - ၉.၁။ ပထမနှစ်စက်ဝန်း စီမံကိန်းစက်ဝန်းအချိန်ဇယား(ပုံစံ-၂)..... 20
  - ၉.၂။ ဒုတိယနှစ်စက်ဝန်း စီမံကိန်းစက်ဝန်းအချိန်ဇယား(ပုံစံ-၂) ..... 21
- ၁၀။ ကျေးရွာဖွံ့ဖြိုးရေး ဦးစားပေးအစီအစဉ် ( ပုံစံ -၃ ) ..... 22
  - ၁၀.၁။ ပထမနှစ်စက်ဝန်း ကျေးရွာဖွံ့ဖြိုးရေး ဦးစားပေးအစီအစဉ်(ပုံစံ-၃)..... 22
  - ၁၀.၂။ ဒုတိယနှစ်စက်ဝန်း ကျေးရွာဖွံ့ဖြိုးရေး ဦးစားပေးအစီအစဉ်(ပုံစံ-၃) ..... 24
- ၁၁။ ကဏ္ဍအလိုက်ဦးစားပေးဖွံ့ဖြိုးရေးလုပ်ငန်းစဉ်များ ..... 27
  - ၁၁.၁။ ပထမနှစ်စက်ဝန်း ကဏ္ဍအလိုက်ဦးစားပေးဖွံ့ဖြိုးရေးလုပ်ငန်းစဉ်များ..... 27
  - ၁၁.၂။ ဒုတိယနှစ်စက်ဝန်း ကဏ္ဍအလိုက်ဦးစားပေးဖွံ့ဖြိုးရေးလုပ်ငန်းစဉ်များ ..... 28
- ၁၂။ အစည်းအဝေးမှတ်တမ်းများ ..... 29
- ၁၃။ ကျေးရွာစီမံခန့်ခွဲမှုအဖွဲ့ဝင်များစာရင်း..... 30
- ၁၄။ LIFT၏နည်းပညာအကူအညီဖြင့် ရေးဆွဲထားသောကျေးရွာဖွံ့ဖြိုးရေး အစီအစဉ် ကိုးကားချက်များ ..... 31



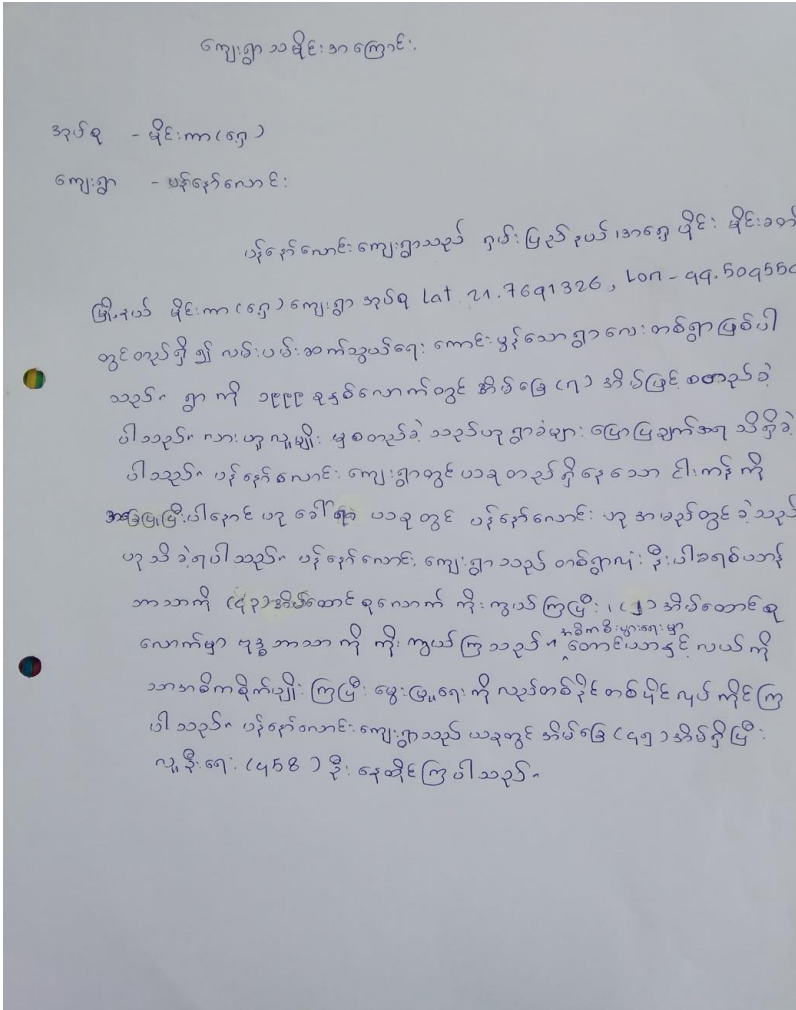
## ၂။ မိုင်းကာရှေ့ကျေးရွာအုပ်စုအခြေပြမြေပုံ



## ၃။ မိုင်းကာ(ရှေ့)ကျေးရွာအုပ်စု တွင်ပါဝင်သောကျေးရွာများစာရင်း

- ၁။ အားခေဇာချို
- ၂။ ဇာလေ
- ၃။ ဘာနီဒေ
- ၄။ ပါခါးလုံ
- ၅။ ကျမျိုးပို
- ၆။ ပါဘို(ခ)ဟားညီမား
- ၇။ ပန်နော်လောင်း
- ၈။ ဝမ်ကောင်းမိုင်
- ၉။ ဝမ်ကိစ်(ခ)ဝမ်ကောင်း
- ၁၀။ ဝမ်ကန်
- ၁၁။ အာခေဝမ်တိုင်
- ၁၂။ ဝမ်ကိန်းမိုင်
- ၁၃။ ပန်နော်လောင်းပေါ်
- ၁၄။ ခြောက်ထပ်ကွေ့
- ၁၅။ နောက်ချဲ့
- ၁၆။ ဘေဒနီ
- ၁၇။ ပန်ဟေ့

## ၄။ ကျေးရွာအခြေခံအချက်အလက်များ (ကျေးရွာသမိုင်းကြောင်း)

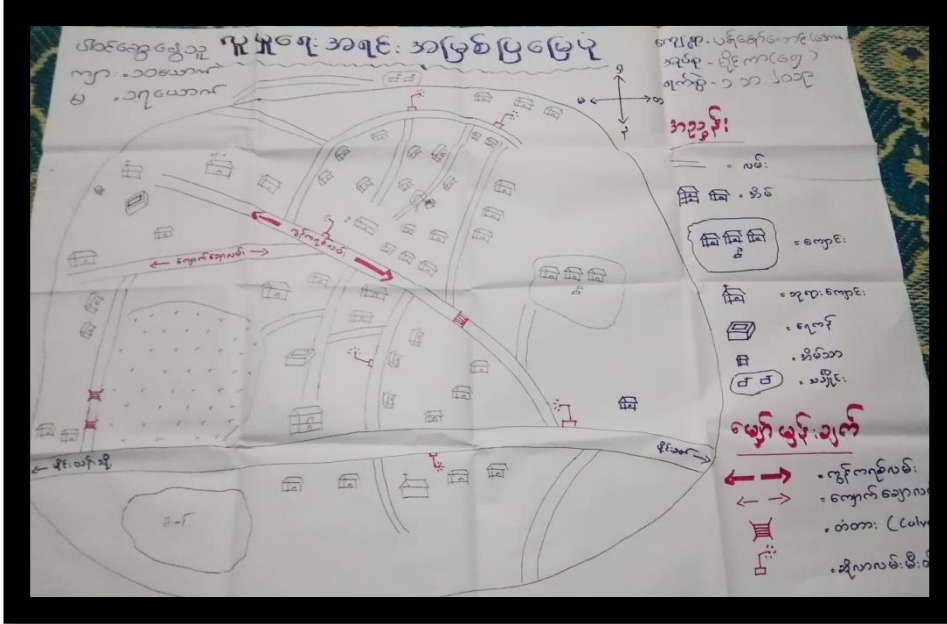


## ၅။ လူထုပူးပေါင်းပါဝင်သော လူမှုဆန်းစစ်ခြင်းနှင့် အကဲဖြတ်ခြင်းလုပ်ငန်းစဉ် အကျဉ်းချုပ်ဇယား

စဉ်	အသုံးပြုသော PRA Tools များ
၁	ကျေးရွာအရင်းမြစ်ပြပုံ (Social Map)
၂	ရာသီခွင်ပြပြက္ခဒိန် (Seasonal Cender)
၃	ဥစ္စာနေကြွယ်ဝမှု ဦးစားပေးအဆင့်သတ်မှတ်ခြင်း (Wealth Ranking)
၄	ကျား၊ မ ပင့်ကူအိမ်သုံးသပ်ခြင်း (Cob Web)
၅	အရင်းအမြစ်အသုံးချမှုဖော်ထုတ်ခြင်း ဇယား (Asset Mapping)
၆	အဖွဲ့အစည်းချိတ်ဆက်မှုပုံ (Venn diagram)

# ၆။ ကျေးရွာဖွံ့ဖြိုးရေးအစီအစဉ်အတွက်အသုံးပြုခဲ့သော PRA tools တစ်ခုချင်းစီအတွက် သုံးသပ်ချက်များ

## ၆.၁။ လူမှုရေးနှင့် ကျေးရွာအရင်းအမြစ်ပြုမြေပုံ



## လူမှုရေးနှင့် ကျေးရွာအရင်းအမြစ်ပြုမြေပုံ သုံးသပ်ချက်

လူမှုရေး အရင်း အမြစ် ပြုမြေပုံ (ကျေးရွာအတွင်း အရင်း အမြစ် ပြုမြေပုံ)

ကျေးရွာအတွင်း အရင်း အမြစ် ပြုမြေပုံ

- အဓိက စီးပွားရေး မှာ စိုက်ပျိုးရေး ဖြစ်ပြီး ဝေါ၊ ပြောင်း၊ ဖျားတို့ကို အဓိကစိုက်ပျိုးကြသည်။
- ဝေါများသော အရင်း အမြစ် မှာ ကျောက်၊ မြစ် သာ ခဏ်။
- ဖွင့်ခဲ့သော ၅ နှစ်အတွင်း တွင် ကျေးရွာ၏ သစ်တောများ တဖြည်းဖြည်း ပျောက်ဆုံးသွားလာသည်။
- ကျေးရွာ၏ ရန် နှင့် အညစ်အကြေးများ များလာလာပြီး တိုင်၊ လယ်ကောင်၊ ရန်၊ ကံတား၊ ရှက်ရှက်၊ သောက်ရေ သို့မဟုတ် ရေ ပိုက် ရန်၊ ရန်၊ မဆောင် ရှက်ရှက် တို့ ဖြစ်သည်။

## ၆.၂။ ရာသီခွင်ပြ ပြက္ခဒိန်

ရာသီခွင်ပြ ပြက္ခဒိန်

ရက်စွဲ ၁-၁၀ ၂၀၁၉  
ပီတိဆွေးနွေးသူကွယ် - ၁၀  
- ၁၇

အကြောင်းအရာ	၁	၂	၃	၄	၅	၆	၇	၈	၉	၁၀	၁၁	၁၂	ရက်စွဲအနက်
ရာသီဥတု အခြေအနေ	☀	☀	☀	☀	☀	☀	☀	☀	☀	☀	☀	☀	☀
စိုက်ပျိုးရေး													☀ - အပူရောင်ခြည် ☁ - အပူမရှိ ☔ - ရေခဲ ☄ - ရေခဲမရှိ
မွေးမြူရေး	🐷	🐷	🐷	🐷	🐷	🐷	🐷	🐷	🐷	🐷	🐷	🐷	🐷 - အပူရောင်ခြည် 🐷 - အပူမရှိ 🐷 - ရေခဲ 🐷 - ရေခဲမရှိ
လမ်းပန်းဆက်သွယ်ရေး													🚗 - အပူရောင်ခြည် 🚗 - အပူမရှိ 🚗 - ရေခဲ 🚗 - ရေခဲမရှိ
ထင်ရှား/ထွက်ရှင်	👤		👤	👤		👤		👤		👤	👤	👤	👤 - အပူရောင်ခြည် 👤 - အပူမရှိ 👤 - ရေခဲ 👤 - ရေခဲမရှိ
သာဓကသုံး ၇၅၅၅၅													📄 - အပူရောင်ခြည် 📄 - အပူမရှိ 📄 - ရေခဲ 📄 - ရေခဲမရှိ
ပြန်စာရေး													📄 - အပူရောင်ခြည် 📄 - အပူမရှိ 📄 - ရေခဲ 📄 - ရေခဲမရှိ
တော်များ	👤												👤 - အပူရောင်ခြည် 👤 - အပူမရှိ 👤 - ရေခဲ 👤 - ရေခဲမရှိ
ဝယ်ယူခြင်း	👤												👤 - အပူရောင်ခြည် 👤 - အပူမရှိ 👤 - ရေခဲ 👤 - ရေခဲမရှိ

### ရာသီခွင်ပြ ပြက္ခဒိန် သုံးသပ်ချက်

ရာသီခွင်ပြ ပြက္ခဒိန် (ကျေးရွာ - ပျံတော် လောင်း)

ဆွေးနွေးခြင်းနှင့် ဆန်းစစ်ခြင်း

- အဓိက စီးပွားရေး လုပ်ငန်းမှာ စိုက်ပျိုးရေး ပြုစုခြင်း  
စပါး၊ ပြောင်းပျိုး၊ ပဲပဲပုတ် အဓိကစိုက်ပျိုးကြသည်။  
မွေးမြူရေး ကိုလဲ တစ်ဖိုတစ်ပိုင် လုပ်ကိုင်ကြသည်။
- ထင်ရှား နည်းရေး ချိန်တွင် ရှေးရွာကြွဖြိုး ဘျိုး၊ အလမှာ  
ကြက်၊ ဝက် ရောင်း ချဖြိုး ဖြေရှင်းကြသည်။
- ထင်ရှား နှင့် ထွက်ရှင် မှာ ညီမျှမျှ မရှိပါ။
- အမျိုးသား နှင့် အမျိုးသမီး လုပ်အားခမှာ တူညီမျှ  
ရှိပါသည်။
- လမ်းပန်းဆက်သွယ်ရေးမှာလဲ မျိုးရာသီကာလ  
တွင် ပိုမိုခက်ခဲပါသည်။



၆.၃။ ဥစ္စာကြွယ်ဝမှုအဆင့်သတ်မှတ်ခြင်း

ဥစ္စာကြွယ်ဝမှုအဆင့်သတ်မှတ်ခြင်း

ကျေးရွာ - ပန်ဆန်း (တောင်)၊ အုပ်စု - ဝေးက (၅၅)၊ ရက်စွဲ - ၁.၁၀.၁၉

အဆင့်များ	သတ်မှတ်ချက်များ	အိမ်ထောင်စုအရေအတွက်	ရာခိုင်နှုန်း
အလွန်ပြေလည်သော အရပ်စု	ကား၊ ချီးသီး၊ နိုင်ကယ်၊ ကျွဲ၊ နွား၊ လယ်ထွန်စက်၊ စပါးကြေးစက်၊ လယ်၊ ယာ၊ တိုက်အိမ်၊ သစ်အိမ်	၅	၁၄%
ပြေလည်သော အရပ်စု	ခွေးအိမ်၊ နိုင်ကယ်၊ စပါးကြေးစက်၊ လယ်ထွန်စက်၊ လယ်၊ ယာ၊ ဝက်၊ တိုက်အိမ်၊ ပျဉ်ထောင်အိမ်	၇	၂၀%
ပြေလည်သော အရပ်စု	နိုင်ကယ်၊ ကျွဲ၊ နွား (အနည်းငယ်)၊ လယ်၊ စောင်ယာ (အနည်းငယ်)၊ ဝါးအိမ်၊ ပျဉ်ထောင်အိမ်	၁၃	၃၅%
လွန်ပြေလည်သော အရပ်စု	နိုင်ကယ်၊ ကြက်၊ ဝက်၊ စောင်ယာ၊ လယ် (အနည်းငယ်)၊ ဝါးအိမ်	၁၅	၃၈%
စုစုပေါင်း		၃၉	၁၀၀

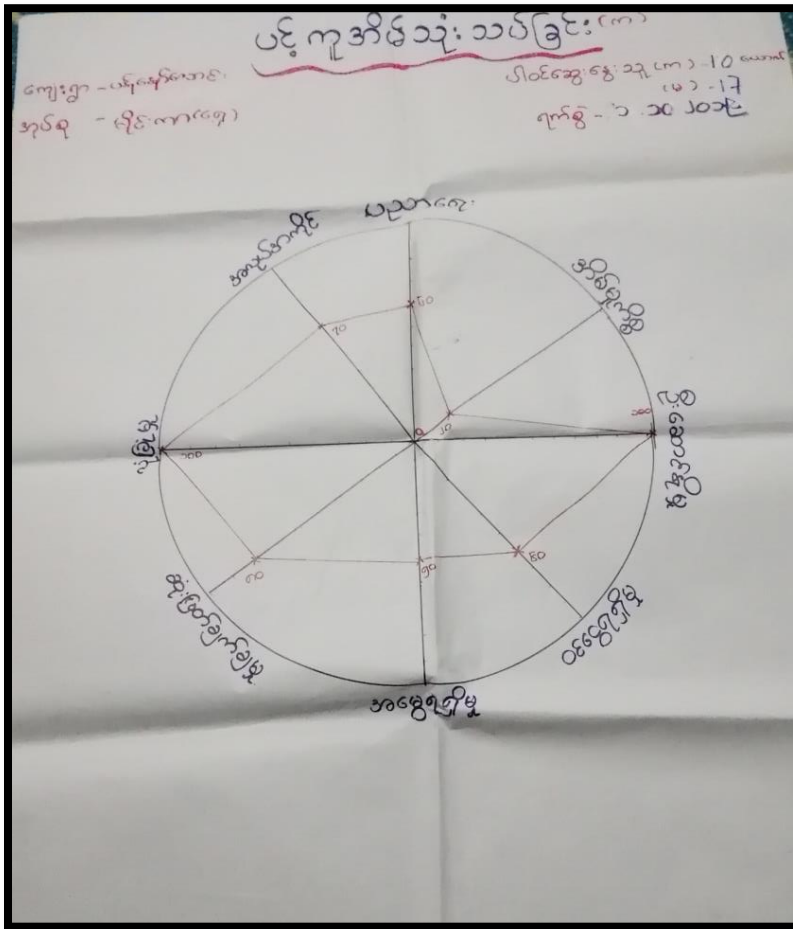
ဥစ္စာကြွယ်ဝမှုအဆင့်သတ်မှတ်ခြင်း၏ သုံးသပ်ချက်

ဥစ္စာကြွယ်ဝမှုအဆင့် (ကျေးရွာ - ပန်ဆန်း - တောင်)

ဆွေးနွေးခြင်းနှင့် ဆန်းစစ်ခြင်း

- အိမ်ထောင်စုများ (၅၅) အိမ်ရှိပါသည်။ ချွေးသားသော အိမ်ထောင်စုများ (၃) အိမ်၊ အဆင်ပြေသော အိမ်ထောင်စုများ (၉) အိမ်၊ ဆင်းရဲသော အိမ်ထောင်စုများ (၁၅) အိမ်၊ အလွန်ဆင်းရဲသော အိမ်ထောင်စုများ (၁၀) အိမ် ဖြစ်ပါသည်။
- ဆင်းရဲသော အကြောင်းရင်းမှာ ပညာမတက်သောကြောင့် ဖွင့်လင်းမြင်သာမှု မရှိခြင်း၊ ဗဟုသုတနည်းပါးခြင်း၊ အသိပညာ ဗဟုသုတ မရှိသောကြောင့် ဝင်ငွေနည်းပါးခြင်း။
- ဆင်းရဲသော အိမ်ထောင်စုကို အလုပ်အကိုင် အခွင့်အလမ်းနည်းပါးသော ဗဟုသုတ ဆင်းတုန်းများ ပေးမည်ဆိုပါက ဆိုးတက်လာမည်။

၆.၄။ ကျား၊ မ ပင့်ကူအိမ်သုံးသပ်ခြင်း





ကျား၊ မ ပင့်ကူအိမ်သုံးသပ်ချက်

ပင့်ကူ အိမ်သုံးသပ်ခြင်း (ကျေးဇူး - ပင့်ကူ အိမ်သုံးသပ်ခြင်း)  
ဆွေးနွေးခြင်းနှင့် ဆုံးဖြတ်ခြင်း

- အမျိုးသမီးများဘက်မှ အမှတ်အသားရခြင်း မှာ - ဗဟုသုတများ ပါခြင်း၊ အိမ်မှုကိစ္စများတွင် အချိန်ပေးရခြင်း၊ အမျိုးသားများဘက်မှ ဦးဆောင်မှု၊ ဆုံးဖြတ်ချက်ချရာတွင် မပေးသောကြောင့် ဖြစ်သည်။
- အမျိုးသမီးများသည် အလုပ်အကိုင်အခွင့်အလမ်းများ ပါပြီး အိမ်မှုကိစ္စများတွင် သာယာဝင်္ဂဟနည်းလမ်းဖြင့် ဖြစ်သည်။
- ထို့ပြင် ခရီးသွားလာမှုများ ပါသောကြောင့် ဖြစ်ပေသောအခါများ ပါပြီး အမြင်မကျယ်ခြင်း။
- အမျိုးသမီးများအား ပညာရေးဖြင့် တင်ပေးခြင်း၊ များပေါင်းပါဝင်ခွင့်ပေးခြင်းဖြင့် ဖွံ့ဖြိုးတိုးတက်လာမည်ဖြစ်ပြီး အမျိုးသားများနှင့် တိုးတက်လုပ်ကိုင်လာနိုင်မည်။

၆.၅။ ကျေးရွာအရင်းအမြစ်အသုံးချမှုဇယား


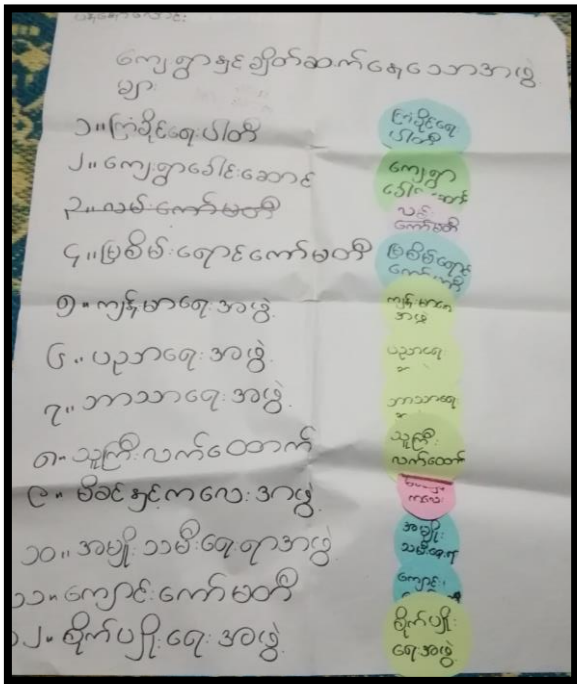


ကျေးရွာအရင်းအမြစ်အသုံးချမှုဇယား သုံးသပ်ချက်

အရင်းအမြစ်အသုံးချမှုဇယား  
ဆွေးနွေးခြင်းနှင့် ဆန်းစစ်ခြင်း (ကျေးရွာ-ပန်ဆော်လောင်)

- အမျိုးသား အသုံးပြုသော အရာများမှာ လယ်ထွက်၊ စက်၊ ဆန်စက်၊ သုံးဘီး၊ ဆိုင်ကုန်တို့ဖြစ်သည်။
- နှစ်ဦးစလုံး အသုံးပြုသော အရာများမှာ ဘုရားကျောင်း၊ စောပေးခင်း၊ တောင်ယာ၊ ကား၊ ဈေးဆိုင်၊ လယ်၊ စာသင်ကျောင်း၊ ဆိုင်ကုန်၊ ရေတွင်း၊ စာကြည့်တိုက်၊ ရေပျောင်းကန်တို့ဖြစ်သည်။
- အရင်းအမြစ်များကို အမျိုးသားများမှ ထိန်းချုပ်ကြသည်။
- အမျိုးသမီးများကို ဦးဆောင်နိုင်ခွင့်ပေးခြင်း၊ ဆုံးဖြတ်ချက်ချခွင့်ပေးခြင်း၊ အလုပ်အကိုင်အခွင့်အလမ်းများပေးခြင်းဖြင့် အမျိုးသားများနှင့် တန်းတူအခွင့်အလမ်းရလာမည်။

### ၆.၆။ အဖွဲ့အစည်းချိတ်ဆက်မှုပြမြေပုံ



### အဖွဲ့အစည်းချိတ်ဆက်မှုပြမြေပုံ သုံးသပ်ချက်

**အဖွဲ့အစည်းချိတ်ဆက်မှုပြမြေပုံစုံ**

**ပင်ပုံစံ**

ဆွေးနွေးခြင်းနှင့် ဆန်းစစ်ခြင်း

- ကျေးဇူးရှာအတွင်း ရှိသော အဖွဲ့အစည်းများ မှာ အရပ်ချယ်ရေးအဖွဲ့နှင့်ဘာသာရေးအဖွဲ့တို့ ဖြစ်သည်။
- ကျေးဇူးရှာပြင်ပတွင် ရှိပြီး ကျေးဇူးရှာနှင့်ချိတ်ဆက်လုပ်ဆောင်နေသော အဖွဲ့များမှာ- ကျန်းမာရေးဌာန၊ အထွေထွေအရပ်ချယ်ရေး၊ မိခင်ကလေးရေး၊ စစ်တပ်ရဲစခန်းဖြစ်ကြပါသည်။
- ကျေးဇူးရှာအရပ်ချယ်ရေးအဖွဲ့သည် ကျေးဇူးရှာဖွဲ့ဖြိုးရေးအတွက် အဓိကဦးဆောင်၍ လုပ်ကိုင်ပါသည်။
- အရပ်ချယ်ရေးအဖွဲ့တွင် အမျိုးသမီးများ ပါဝင်ခြင်း မရှိပါ။
- ကျေးဇူးရှာနှင့်ပြင်ပဌာန၊ အဖွဲ့တို့၏ ချိတ်ဆက်လုပ်ဆောင်မှုမှာ အားနည်းပါသည်။
- ဖွဲ့စည်းတိုးတက်ရေး စီမံခန့်ခွဲမှုတွင် ကျေးဇူးရှာဒေါင်းဆောင်မှုများသည် ဦးဆောင်၍ လုပ်ဆောင်ပေးပြီး ဆုံးဖြတ်မှုများချမှတ်ပါသည်။

## ၇။ ကျေးရွာဖွံ့ဖြိုးရေးအစီအစဉ်ဆောင်ရွက်မှုမှတ်တမ်းဓါတ်ပုံများ

ကျေးရွာအစည်းအဝေးနှင့် PRA Tools များအသုံးပြု၍ အချက်အလက်ကောက်ခံခြင်း



# ၈။ ကျေးရွာအခြေခံအချက်အလက်(ပုံစံ-၁)

## ၈.၁။ ပထမဆုံးစက်ဝန်း ကျေးရွာအခြေခံအချက်အလက်(ပုံစံ-၁)

ပုံစံ - ၈ - ၁ ကျေးရွာအခြေခံအချက်အလက်များ (Form PC 1)

လမ်းညွှန်ချက်။ ကျေးရွာတစ်ရွာသို့ ပထမဆုံးမိတ်ဆက်ခရီး သွားရောက်သောအခါ လူထုစည်းရုံးရေးမှူးသည် ကျေးရွာ ခေါင်းဆောင်များအား ကျေးရွာအချက်အလက်များကို မေတ္တာရပ်ခံ၍ တောင်းခံရသည်။ ဤအချက်အလက်များကို စီမံကိန်း မိတ်ဆက်အစည်းဝေးမတိုင်မီတောင်းခံရမည်။ စီမံကိန်းမိတ်ဆက်အစည်းဝေးတွင် လူထုစည်းရုံးရေးမှူးသည် ဤအချက်အလက် များအား စစ်ဆေးပြီး မှန်ကန်အောင်ပြုလုပ်ရမည်။ ပြီးနောက်တွင် လူထုစည်းရုံးရေးမှူးမှ သတင်းအချက်အလက်ထိသို့ Tablets မှ တဆင့် ဖြည့်သွင်းရမည်။

ကျေးရွာခေါင်းဆောင် အမည် (မြန်မာ) ဦးလောဟ	ကျေးရွာခေါင်းဆောင်၏ ဖုန်းနံပါတ်	လူထုစည်းရုံးရေးမှူး၏ အမည် ဒေါ်ဝင်းဝါဝါစို
ပြည်နယ်တိုင်းဒေသကြီး ရှမ်း (အရှေ့)	မြို့နယ် မိုင်းခတ်	ကျေးရွာအုပ်စု မိုင်းကာ(အရှေ့)
		ကျေးရွာ ပန်ချော်လောဇ်

က။ လူဦးရေ

လူမျိုးစု	အိမ်ထောင်စုအရေအတွက်	ကိုးကွယ်သည့်ဘာသာ	အိမ်ထောင်စုအရေအတွက်
လူမျိုးစု (၁) အာဒါ	၃၃	ဘာသာ (၁) ခရစ်ယာန်	၄၃
လူမျိုးစု (၂) -----		ဘာသာ (၂) မူရိ	၇
လူမျိုးစု (၃) ကားမာ	၇၈	ဘာသာ (၃) -----	
လူမျိုးစု (၄) ကီးခါ	၃	ဘာသာ (၄) -----	
လူမျိုးစု (၅) -----		ဘာသာ (၅) -----	
လူမျိုးစုရော မဟာနွမ်း	၁	ဘာသာရော -----	
အခြား			
	အရေအတွက်		
မသန်စွမ်းသူများ	၅		
ဂတ်ကြီးရွယ်အိုများ (၆၅ နှစ် နှင့် အထက်)	၈		
စစ်ဘေးရှောင်			

	အမျိုးသား (အရေအတွက်)	အမျိုးသမီး (အရေအတွက်)
လူဦးရေ	၇၇	၁၃၅
လူမျိုးစု (၁) အာဒါ	၄၇	၇၇
လူမျိုးစု (၂) ကားမာ	၃၆	၄၆
လူမျိုးစု (၃) အာ-၆-၁	၄	၁၀
လူမျိုးစု (၄) ကီးခါ	၃	၃
လူမျိုးစု (၅) -----		
အခြား		
အိမ်ထောင်ဦးစီး	၄၁	၄

Lat ၂၁.၇၆၉၀၇၁၆  
Lon ၉၉.၅၀၉၅၂၁၅

(ခ) အခြေခံအဆောက်အအုံ အသုံးအဆောင်များ

စာသင်ကျောင်း	အမှတ် ခြံပေါ်	ကျန်းမာရေး	အမှတ် ခြံပေါ်	ဘာသာရေး အဆောက် အအုံများ	အမှတ် ခြံပေါ်
မူကြိုကျောင်း	<input type="checkbox"/>	တိုက်နယ်ဆေးရုံ	<input type="checkbox"/>	စေတီ	<input type="checkbox"/>
မူလတန်းကျောင်း	<input type="checkbox"/>	ကျန်းမာရေးဌာန	<input type="checkbox"/>	ဘုန်းကြီးကျောင်း	<input type="checkbox"/>
မူလွန်ကျောင်း	<input type="checkbox"/>	ကျန်းမာရေးဌာနခွဲ	<input type="checkbox"/>	ဟိန္ဒူဘုရားကျောင်း	<input type="checkbox"/>
အလယ်တန်းကျောင်း	<input checked="" type="checkbox"/>	ဆေးပေးခန်း	<input checked="" type="checkbox"/>	ခရစ်ယာန်ကျောင်း	<input checked="" type="checkbox"/>
လယ်လွန်ကျောင်း	<input type="checkbox"/>	အခြား	<input type="checkbox"/>	ဗလီ	<input type="checkbox"/>
အထက်တန်းကျောင်း	<input type="checkbox"/>			အခြား	<input type="checkbox"/>
အခြား	<input type="checkbox"/>				
မှတ်ချက်		မှတ်ချက်		မှတ်ချက်	

(ဂ) ကျွမ်းကျင်သူများမှတ်တမ်း (ကျေးရွာတွင်နေထိုင်သော သို့မဟုတ် တခြားရွာမှလာရောက်သော ကျွမ်းကျင်သူများ)

(၁) စာသင်ကျောင်း	(၂) ကျန်းမာရေး			(၃) လက်မှုပညာရှင်			
	ရွာတွင်နေ ထိုင်သူ	အခြားရွာမှ လာသူ		ရွာတွင်းနေ ထိုင်သူ	အခြား ရွာမှ လာသူ	ရွာတွင်း နေထိုင်သူ	အခြားရွာ မှလာသူ
မူလတန်းပြဆရာ/မ	<input type="checkbox"/>	<input type="checkbox"/>	ဆရာဝန်	<input type="checkbox"/>	<input type="checkbox"/>	လက်သမား	<input checked="" type="checkbox"/>
အထက်တန်းပြဆရာ/မ	<input type="checkbox"/>	<input type="checkbox"/>	လက်ထောက် ကျန်းမာရေးမှူး	<input type="checkbox"/>	<input type="checkbox"/>	ပန်းရံ	<input checked="" type="checkbox"/>
အလယ်တန်းပြဆရာ/မ	<input checked="" type="checkbox"/>	<input checked="" type="checkbox"/>	အမျိုးသမီးကျန်းမာရေး ဆရာမ	<input type="checkbox"/>	<input checked="" type="checkbox"/>	လှုပ်စစ်ကျွမ်းကျင် မီးသမား	<input type="checkbox"/>
မူကြိုဆရာ/မ	<input type="checkbox"/>	<input type="checkbox"/>	သားဖွားဆရာမ	<input type="checkbox"/>	<input type="checkbox"/>	ရေပိုက်သွယ်သူ	<input checked="" type="checkbox"/>
အခြား	<input type="checkbox"/>	<input type="checkbox"/>	ပြည်သူ့ကျန်းမာရေးလုပ်သား	<input type="checkbox"/>	<input type="checkbox"/>	စက်ပြင်ဆရာ	<input checked="" type="checkbox"/>
မှတ်ချက်			မှတ်ချက်			မှတ်ချက်	

(ဃ) ကျေးရွာသို့ ရောက်ရှိနိုင်သည့် လမ်းအခြေအနေ / ကျေးရွာတစ်ရွာသည် ၎င်း၏ ကျေးရွာအုပ်စုနှင့် ဆက်သွယ်ထားသော လမ်းအခြေအနေ (အောက်ပါတို့ကိုတိုင်းပါ)

ကျောက်ကြမ်းလမ်း: ကတ္တရာလမ်း      ကွန်ကရစ်လမ်း:      မော်တော်ဆိုင်ကယ်လမ်း:  
 ကျောက်ခင်းလမ်း:      မြေသားလမ်း:      လူသွားလမ်း:      အခြား: \_\_\_\_\_

(င) ကျေးရွာဖွံ့ဖြိုးမှုစီမံချက်

- (၁) လူထုဗဟိုပြုစီမံကိန်းမစတင်မီ ဤကျေးရွာတွင်ကျေးရွာဖွံ့ဖြိုးမှု စီမံချက်ရှိခဲ့ပါသလား? ရိပါသည်/မရှိပါ/မသိပါ
- (၂) ရှိခဲ့ပါလျှင် ဤစီမံချက်ကို မည်သည့် ခုနှစ်တွင်ပြင်ဆင်ခဲ့ပါသနည်း? ၂၀၁၅ ခုနှစ်/မသိပါ
- (၃) ဤစီမံချက်ကို ဖြိုနယ်မှအတည်ပြုခဲ့ပါသလား? ပြုခဲ့ပါသည်/မပြုခဲ့ပါ /မသိပါ

(၈) ခရီးအကွာအဝေး

(၁) ဤကျေးရွာ၏ပဟိုမှ ၎င်းကျေးရွာအုပ်စု၏ပဟိုအထိ ခရီးမိုင်မည်မျှကွာဝေးသနည်း? မိုင် 4 / မသိပါ

(၂) ဤကျေးရွာမှ ၎င်းကျေးရွာအုပ်စုပဟိုအထိ သွားလာရာတွင်ကြာမြင့်သည့်အချိန်။

ခြောက်သွေ့ရာသီတွင်ကြာချိန် 20 / 15 / 10 ထော်လာဂျီ/မော်တော်ဆိုင်ကယ်/ခြေလျင်/လား/မော်တော်ဘုတ်/  
အခြား -----

မိုးရာသီတွင်ကြာချိန် ၂၀ / ၇၀ / ၁၀ ထော်လာဂျီ/မော်တော်ဆိုင်ကယ်/ခြေလျင်/လား/မော်တော်ဘုတ်/  
အခြား -----

(ဆ) ပတ်ဝန်းကျင်ဆိုင်ရာ သဘာဝဘေးအန္တရာယ်

ဤကျေးရွာတွင် ရေကြီးခြင်းကဲ့သို့ သဘာဝဘေးအန္တရာယ်ကျရောက်ဖူးခြင်း ရှိပါသလား။

မရှိပါ  ရှိပါသည် ရှိလျှင်ဖော်ပြပါ -----

(ဇ) ကျေးရွာတွင် ဖွဲ့စည်းထားသော အဖွဲ့အစည်းများ

လူထုပဟိုပြုစီမံကိန်းမတိုင်မီ ဤကျေးရွာတွင် ကျေးရွာဖွံ့ဖြိုးရေးအတွက် အစိုးရ (သို့) ရွာသားများကိုယ်တိုင်(သို့) စီမံကိန်းတစ်ခုခုမှ ဖွဲ့စည်းထားသည့် အဖွဲ့အစည်းများရှိပါသလား။

ဖြတ်စမ်းရောင်ဇော်က မဝတီ

(၁) -----

(၂) -----


(ဈ) အထွေထွေအုပ်ချုပ်ရေး ဦးစီးဌာန (GAD) မှ မှတ်တမ်းတင်ထားခြင်း

ဤကျေးရွာသည် အထွေထွေအုပ်ချုပ်ရေး ဦးစီးဌာန (GAD) မှ မှတ်တမ်းတင်ထားမှု ရှိပါသလား။

မရှိပါ  ရှိပါသည်


ကျေးရွာခေါင်းဆောင်

အမည် ဦးလောဟ

လက်မှတ်  ဇန. ၂၇.၁၂.၁၈

လူထုစည်းရုံးရေးမှူး

အမည် ဒေါ်ဝင်းဝင်းဝင်း

လက်မှတ်  ဇန. ၈ ၂၇.၁၂.၁၈



၈.၂။ ဒုတိယနှစ်စက်ဝန်း ကျေးရွာအခြေခံအချက်အလက်(ပုံစံ-၁)

ဒုတိယနှစ်စက်ဝန်း

ပုံစံ - ၈ - ၁ ကျေးရွာအခြေခံအချက်အလက်များ (Form PC 1)

လယ်ညွှန်ချက်၊ ကျေးရွာတစ်ရွာသို့ ပထမဆုံးမိတ်ဆက်ရေးသွားရောက်သောအခါ လူထုစည်းရုံးရေးမှူးသည် ကျေးရွာခေါင်းဆောင်များအားကျေးရွာအချက်အလက်များကိုပေတ္တာရုပ်ပုံ၍တောင်းခံရသည်။ ဤအချက်အလက်များကိုစီမံကိန်းမိတ်ဆက်အစည်းဝေးပတ်ဝန်းကျင်ရှိပုဂ္ဂိုလ်များအားလုံးအားလက်မှတ်ထိုးရမည်။ လူထုစည်းရုံးရေးမှူးသည် ဤအချက်အလက်များအား စစ်ဆေးပြီး မှန်ကန်အောင်ပြုလုပ်ရမည်။ ပြီးနောက်တွင် လူထုစည်းရုံးရေးမှူးမှ သတင်းအချက်အလက်ထဲသို့ Tablets မှ တစ်ဆင့် ဖြည့်သွင်းရမည်။			
ကျေးရွာခေါင်းဆောင် အမည် ဦး ကိဇူ	ကျေးရွာခေါင်းဆောင်၏ ဖုန်းနံပါတ် ၀၇၄၅၅၅၇၇၀ ၇၀	လူထုစည်းရုံးရေးမှူး၏အမည် ဒေါ်အောင်စိန် အောင်စိန်	
ပြည်နယ်တိုင်းဒေသကြီး ရှမ်း၊ အရှေ့၊	မြို့နယ် မိုင်းတော်	ကျေးရွာအုပ်စု မိုင်းက (၀၅)	ကျေးရွာ မဟုတ်ဟောင်း (အောက်)

က၊ လူဦးရေ

လူမျိုးစု	အိမ်ထောင်စုအရေအတွက်	ကိုးကွယ်သည့်ဘာသာ	အိမ်ထောင်စုအရေအတွက်
လူမျိုးစု (၁) မြန်မာ	35	ဘာသာ(၁) ဗုဒ္ဓ ၁ ဟစ် ဟာယ်	3 5
လူမျိုးစု (၂) အာရှ	၁	ဘာသာ(၂) -----	
လူမျိုးစု (၃) -----		ဘာသာ(၃) -----	၂
လူမျိုးစုစုစု -----	1	ဘာသာရော -----	
အခြား			
	အရေအတွက်		
မသန်စွမ်းသူများ	၂		
သက်ကြီးရွယ်အိုများ (၆၅ နှစ် နှင့် အထက်)	၇		
စစ်ဘေးရှောင်	-		

1

	အမျိုးသား(အရေအတွက်)	အမျိုးသမီး(အရေအတွက်)	စုစုပေါင်းအရေအတွက်
လူဦးရေ	78	104	182
လူမျိုးစု (၁) အိန္ဒိယ	64	87	151
လူမျိုးစု (၂) မြန်မာ	12	15	27
လူမျိုးစု (၃)			-
အခြား လူမျိုးစု (၄) မာမာ	2	2	4
အိမ်ထောင်စဉ်းစီး	33	4	37

(ခ) အခြေခံအဆောက်အအုံ အသုံးအဆောင်များ

စာသင်ကျောင်း	အမှတ် ခြံပါ	ကျန်းမာရေး	အမှတ် ခပ်ပါ	ဘာသာရေးအဆောက် အအုံများ	အမှတ် ခြံပါ
အထက်တန်းကျောင်း	<input type="checkbox"/>	ဆေးရုံ	<input type="checkbox"/>	ဇေတီ	<input type="checkbox"/>
အလယ်တန်းကျောင်း	<input checked="" type="checkbox"/>	ကျန်းမာရေးဌာန	<input type="checkbox"/>	ဘုန်းကြီးကျောင်း	<input type="checkbox"/>
မူလတန်းကျောင်း	<input type="checkbox"/>	ကျန်းမာရေးဌာနခွဲ	<input type="checkbox"/>	ဟိန္ဒူဘုရားကျောင်း	<input type="checkbox"/>
မူကြိုကျောင်း	<input type="checkbox"/>	ဆေးပေးခန်း	<input checked="" type="checkbox"/>	ခရစ်ယာန်ကျောင်း	<input checked="" type="checkbox"/>
အခြား	<input type="checkbox"/>	အခြား	<input type="checkbox"/>	ဗလီ	<input type="checkbox"/>
				အခြား	<input type="checkbox"/>
မှတ်ချက်		မှတ်ချက်		မှတ်ချက်	

ဒုတိယနှစ်စက်ဝန်း

ကျွမ်းကျင်သူများမှတ်တမ်း (ကျေးရွာတွင်နေထိုင်သော သို့မဟုတ် တခြားရွာမှလာရောက်သောကျွမ်းကျင်သူများ)

(၁) စာသင်ကျောင်း			(၂) ကျန်းမာရေး			(၃) လက်မှုပညာရှင်		
	ရွာတွင်နေထိုင်သူ	အခြားရွာမှလာသူ		ရွာတွင်နေထိုင်သူ	အခြားရွာမှလာသူ		ရွာတွင်နေထိုင်သူ	အခြားရွာမှလာသူ
မူလတန်းပြဆရာ/မ	<input type="checkbox"/>	<input type="checkbox"/>	ဆရာဝန်	<input type="checkbox"/>	<input type="checkbox"/>	လက်သမား	<input checked="" type="checkbox"/>	<input type="checkbox"/>
အထက်တန်းပြဆရာ/မ	<input type="checkbox"/>	<input type="checkbox"/>	လက်ထောက်ကျန်းမာရေးမှူး	<input type="checkbox"/>	<input type="checkbox"/>	ပန်းရံ	<input checked="" type="checkbox"/>	<input type="checkbox"/>
အလယ်တန်းပြဆရာ/မ	<input checked="" type="checkbox"/>	<input checked="" type="checkbox"/>	အမျိုးသမီးကျန်းမာရေးဆရာမ	<input type="checkbox"/>	<input type="checkbox"/>	လျှပ်စစ်ကျွမ်းကျင်၊ မီးသမား	<input type="checkbox"/>	<input type="checkbox"/>
မူကြိုဆရာ/မ	<input type="checkbox"/>	<input type="checkbox"/>	သားဖွားဆရာမ	<input type="checkbox"/>	<input checked="" type="checkbox"/>	ရေပိုက်သွယ်သူ	<input checked="" type="checkbox"/>	<input type="checkbox"/>
အခြား	<input type="checkbox"/>	<input type="checkbox"/>	ပြည်သူ့ကျန်းမာရေးလုပ်သား	<input type="checkbox"/>	<input type="checkbox"/>	စက်ပြင်ဆရာ	<input type="checkbox"/>	<input type="checkbox"/>
မှတ်ချက်				မှတ်ချက်				မှတ်ချက်

(ဃ) ကျေးရွာသို့ ရောက်ရှိနိုင်သည့်လမ်းအခြေအနေ / ကျေးရွာတစ်ရွာသည် ၎င်း၏ကျေးရွာအုပ်စုနှင့် ဆက်သွယ်ထားသော လမ်းအခြေအနေ (အောက်ပါတို့ကိုဝိုင်းပါ)

ကျောက်ကြမ်းလမ်း: ကတ္တရာလမ်း      ကွန်ကရစ်လမ်း:      မော်တော်ဆိုင်ကယ်လမ်း:  
 ကျောက်ခင်းလမ်း:      မြေသားလမ်း:      လူသွားလမ်း:      အခြား: \_\_\_\_\_

(င) ကျေးရွာဖွံ့ဖြိုးမှုစီမံချက် ဝိုင်းပါ

(၁) လူထုဗဟိုပြုစီမံကိန်းမစတင်မီ ဤကျေးရွာတွင်ကျေးရွာဖွံ့ဖြိုးမှု စီမံချက်ရှိခဲ့ပါသလား? (ရှိပါသည်/မရှိပါ/မသိပါ)

(၂) ရှိခဲ့ပါလျှင် ဤစီမံချက်ကို မည်သည့် ခုနှစ်တွင်ပြင်ဆင်ခဲ့ပါသနည်း? နှစ်- ၂၀၁၆ /မသိပါ

(၃) ဤစီမံချက်ကို မြို့နယ်မှအတည်ပြုခဲ့ပါသလား? (ပြုခဲ့ပါသည်/မပြုခဲ့ပါ /မသိပါ)

ပုဂ္ဂိုလ်ရေးအဖွဲ့ဝင်တို့

(၈) ခရီးအကွာအဝေး

(၁) ဤကျေးရွာ၏ပတ်ဝန်းကျင်မှကျေးရွာအုပ်စု၏ပတ်ဝန်းကျင်အထိခရီးမိုင်မည်မျှကွာဝေးသနည်း? မိုင်-----/မသိပါ

(၂) ဤကျေးရွာမှ ကျေးရွာအုပ်စုပတ်ဝန်းကျင်အထိသွားလာရာတွင်ကြာမြင့်သည့်အချိန်။

ခြောက်သွေ့ရာသီတွင်ကြာချိန်-----ထော်လာဂျီ/မော်တော်ဆိုင်ကယ်/ခြေလျင်/လား/မော်တော်ဘုတ်/  
အခြား-----

မိုးရာသီတွင်ကြာချိန်-----ထော်လာဂျီ/မော်တော်ဆိုင်ကယ်/ခြေလျင်/လား/မော်တော်ဘုတ်/  
အခြား-----

(ဆ) ပတ်ဝန်းကျင်ဆိုင်ရာသဘာဝဘေးအန္တရာယ်

ဤကျေးရွာတွင်ရေကြီးခြင်းကဲ့သို့ သဘာဝဘေးအန္တရာယ်ကျရောက်စေခြင်း ရှိပါသလား။

မရှိပါ       ရှိပါသည်      ရှိလျှင်ဖော်ပြပါ-----

(ဇ) ကျေးရွာတွင် ဖွဲ့စည်းထားသော အဖွဲ့အစည်းများ

လူထုပတ်ဝန်းကျင်ဆိုင်ရာမိမိမိမိ ဤကျေးရွာတွင် ကျေးရွာဖွံ့ဖြိုးရေးအတွက် အစိုးရ(သို့)ရွာသားများကိုယ်တိုင်(သို့) စီမံကိန်းတစ်ခုခုမှ ဖွဲ့စည်းထားသည့် အဖွဲ့အစည်းများရှိပါသလား။

(၁) မြေစိုစွန်းရေးအဖွဲ့      လူထုပတ်ဝန်းကျင်ဆိုင်ရာအဖွဲ့      အစိုးရအဖွဲ့

(၂) လူထုပတ်ဝန်းကျင်ဆိုင်ရာအဖွဲ့

(ဈ) အထွေထွေအုပ်ချုပ်ရေး ဦးစီးဌာန (GAD) မှ မှတ်တမ်းတင်ထားခြင်း

ဤကျေးရွာသည် အထွေထွေအုပ်ချုပ်ရေး ဦးစီးဌာန (GAD) မှ မှတ်တမ်းတင်ထားမှု ရှိပါသလား။

မရှိပါ       ရှိပါသည်

ကျေးရွာခေါင်းဆောင်

အမည် ဦးလှိုင်

လက်မှတ် [Signature]      နေ့စွဲ 30.9.2019

လူထုစည်းရုံးရေးမှူး

အမည် ဒေါ်အေးဝင်း

လက်မှတ် [Signature]      နေ့စွဲ 30.9.2019

## ၉။ စီမံကိန်းစက်ဝန်းအချိန်ဇယား ( ပုံစံ - ၂ )

### ၉.၁။ ပထမနှစ်စက်ဝန်း စီမံကိန်းစက်ဝန်းအချိန်ဇယား(ပုံစံ-၂)

ပုံစံ - ၁ - ၂ - စီမံကိန်းစက်ဝန်းအချိန်ဇယား (PC 2)

လမ်းညွှန်ချက်၊ သက်ဆိုင်ရာလူထုစည်းရုံးရေးမှူး/လက်ထောက်နည်းပညာမှူးများမှ စီမံကိန်းစက်ဝန်းအဆင့်တစ်ခုစီပြီးစီးတိုင်း ကျေးရွာနှင့် ကျေးရွာအုပ်စုအတွက် ဤပုံစံကို ဖြည့်သွင်းရမည်။

စည်းရုံးရေးမှူး/ဝန်ထမ်း အမည် နေအိမ်လိပ်စာ။

နေ့စွဲ ၂၈.၁၂.၂၀၁၈

စက်ဝန်းအားအမှတ်ခြိပ်ပါ ၂၈ စက်ဝန်း(၁)  စက်ဝန်း(၂)  စက်ဝန်း(၃)  စက်ဝန်း(၄)

ပြည်နယ်/တိုင်း ရှမ်း (အရှေ့) မြို့နယ် မိုင်းခတ် ကျေးရွာအုပ်စု မိုင်းကဲ(အရှေ့) ကျေးရွာ ယိုဂျော် နောင်

စီမံကိန်းဆောင်ရွက်မှုအဆင့်များ	နေ့စွဲ		အစည်းအဝေးတွင်တက်ရောက်သူအရေအတွက်					အိမ်ထောင်စုပေါင်း	အိမ်ထောင်စု %
	စတင်သည့်နေ့	ပြီးဆုံးသည့်နေ့	အမျိုးသားအရေအတွက်	အမျိုးသမီးအရေအတွက်	အိမ်ထောင်စုအရေအတွက်	လူမျိုးစုတက်ရောက်သူအရေအတွက်နှင့် လူမျိုးစုအမည်			
၁။ ကျေးရွာစီမံကိန်း မိတ်ဆက်အစည်းအဝေး	၂၇.၁၂.၂၀၁၈	၂၇.၁၂.၂၀၁၈	၂၂	၅၃	၄၄	ရှမ်း ၁၆၊ ၂၃၊ ၂၅၊ ၂၇၊ ၂၈၊ ၂၉၊ ၃၀၊ ၃၁၊ ၃၂၊ ၃၃၊ ၃၄၊ ၃၅၊ ၃၆၊ ၃၇၊ ၃၈၊ ၃၉၊ ၄၀၊ ၄၁၊ ၄၂၊ ၄၃၊ ၄၄၊ ၄၅၊ ၄၆၊ ၄၇၊ ၄၈၊ ၄၉၊ ၅၀၊ ၅၁၊ ၅၂၊ ၅၃၊ ၅၄၊ ၅၅၊ ၅၆၊ ၅၇၊ ၅၈၊ ၅၉၊ ၆၀၊ ၆၁၊ ၆၂၊ ၆၃၊ ၆၄၊ ၆၅၊ ၆၆၊ ၆၇၊ ၆၈၊ ၆၉၊ ၇၀၊ ၇၁၊ ၇၂၊ ၇၃၊ ၇၄၊ ၇၅၊ ၇၆၊ ၇၇၊ ၇၈၊ ၇၉၊ ၈၀၊ ၈၁၊ ၈၂၊ ၈၃၊ ၈၄၊ ၈၅၊ ၈၆၊ ၈၇၊ ၈၈၊ ၈၉၊ ၉၀၊ ၉၁၊ ၉၂၊ ၉၃၊ ၉၄၊ ၉၅၊ ၉၆၊ ၉၇၊ ၉၈၊ ၉၉၊ ၁၀၀	၄၅	၄၈	
၂။ ကျေးရွာခွဲခြားရေး စီမံချက်ရေးဆွဲခြင်းအစည်းအဝေး	၂၈.၁၂.၂၀၁၈	၂၈.၁၂.၂၀၁၈	၅၂	၃၈	၃၉	ရှမ်း ၁၆၊ ၂၃၊ ၂၅၊ ၂၇၊ ၂၈၊ ၂၉၊ ၃၀၊ ၃၁၊ ၃၂၊ ၃၃၊ ၃၄၊ ၃၅၊ ၃၆၊ ၃၇၊ ၃၈၊ ၃၉၊ ၄၀၊ ၄၁၊ ၄၂၊ ၄၃၊ ၄၄၊ ၄၅၊ ၄၆၊ ၄၇၊ ၄၈၊ ၄၉၊ ၅၀၊ ၅၁၊ ၅၂၊ ၅၃၊ ၅၄၊ ၅၅၊ ၅၆၊ ၅၇၊ ၅၈၊ ၅၉၊ ၆၀၊ ၆၁၊ ၆၂၊ ၆၃၊ ၆၄၊ ၆၅၊ ၆၆၊ ၆၇၊ ၆၈၊ ၆၉၊ ၇၀၊ ၇၁၊ ၇၂၊ ၇၃၊ ၇၄၊ ၇၅၊ ၇၆၊ ၇၇၊ ၇၈၊ ၇၉၊ ၈၀၊ ၈၁၊ ၈၂၊ ၈၃၊ ၈၄၊ ၈၅၊ ၈၆၊ ၈၇၊ ၈၈၊ ၈၉၊ ၉၀၊ ၉၁၊ ၉၂၊ ၉၃၊ ၉၄၊ ၉၅၊ ၉၆၊ ၉၇၊ ၉၈၊ ၉၉၊ ၁၀၀	၄၅	၆၇	
၃။ ကျေးရွာအုပ်စု လုပ်ငန်းဆုံးဖြတ်ချက်ချသည့်အစည်းအဝေး	၂၈.၁၂.၂၀၁၉	၁၈.၂.၂၀၁၉	၂၃	၁၄	၃၅	ရှမ်း ၁၆၊ ၂၃၊ ၂၅၊ ၂၇၊ ၂၈၊ ၂၉၊ ၃၀၊ ၃၁၊ ၃၂၊ ၃၃၊ ၃၄၊ ၃၅၊ ၃၆၊ ၃၇၊ ၃၈၊ ၃၉၊ ၄၀၊ ၄၁၊ ၄၂၊ ၄၃၊ ၄၄၊ ၄၅၊ ၄၆၊ ၄၇၊ ၄၈၊ ၄၉၊ ၅၀၊ ၅၁၊ ၅၂၊ ၅၃၊ ၅၄၊ ၅၅၊ ၅၆၊ ၅၇၊ ၅၈၊ ၅၉၊ ၆၀၊ ၆၁၊ ၆၂၊ ၆၃၊ ၆၄၊ ၆၅၊ ၆၆၊ ၆၇၊ ၆၈၊ ၆၉၊ ၇၀၊ ၇၁၊ ၇၂၊ ၇၃၊ ၇၄၊ ၇၅၊ ၇၆၊ ၇၇၊ ၇၈၊ ၇၉၊ ၈၀၊ ၈၁၊ ၈၂၊ ၈၃၊ ၈၄၊ ၈၅၊ ၈၆၊ ၈၇၊ ၈၈၊ ၈၉၊ ၉၀၊ ၉၁၊ ၉၂၊ ၉၃၊ ၉၄၊ ၉၅၊ ၉၆၊ ၉၇၊ ၉၈၊ ၉၉၊ ၁၀၀			
၄။ မြို့နယ်အဆင့် စီမံကိန်းရေးဆွဲရေး နှင့် အကောင်အထည်ဖော်ရေးကော်မတီ၏ စီမံကိန်း သုံးသပ်မှုအစည်းအဝေး			၀၀	၀၀	၀၀	၀၀	၀၀	၀၀	
၅။ မြို့နယ် စီမံကိန်းရေးဆွဲရေး နှင့် အကောင်အထည်ဖော်ရေး ကော်မတီ၏ဆုံးဖြတ်မှုကို ရွာသို့ အသိပေးအကြောင်းကြားသည့် အစည်းအဝေး									

## ၉.၂။ ဒုတိယနှစ်စက်ဝန်း စီမံကိန်းစက်ဝန်းအချိန်ဇယား(ပုံစံ-၂)

ပုံစံ - ၈.၂ - စီမံကိန်းစက်ဝန်းအချိန်ဇယား (PC 2)

လမ်းညွှန်ခွဲကော်မတီကိုင်ရာလုပ်ငန်းစဉ်များ/လက်ထောက်နည်းပညာပေးမှုများ/စီမံကိန်းစက်ဝန်းအဆင့်တစ်ခုပြီးစီးတိုင်ကျေးရွာနှင့် ကျေးရွာအုပ်စုအတွက် ဥပဒေကြမ်းချုပ်ချယ်ရေး

စည်ရုံးနေ့စွဲ/လက်ထောက်နည်းပညာပေးမှုစတင်ရက်စွဲ - အမည် - ဒေါ်ဝင်းဝါဝါစိုး

၁၈.၆ ၂.၁၀.၂၀၁၇ စက်ဝန်းအားအမှတ်ကြိုပါ  စက်ဝန်း(၁)  စက်ဝန်း(၂)  စက်ဝန်း(၃)  စက်ဝန်း (၄)

ပြည်နယ်/တိုင်း ရှမ်းအစေ့၊ မြို့နယ် ဝိုင်းခတ်၊ ကျေးရွာအုပ်စု မြင်းက (၆၅၇ )၊ ကျေးရွာ ပန်းစုံ မှတ်တမ်း: ၆၃၈၈၅၇

စီမံကိန်းအဆင့်အမျိုးအမည်များ	ရက်စွဲ		အစဉ်အဆင့်စက်ဝန်းစက်ဝန်းအချိန်ဇယား					
	စတင်ရက်စွဲ ဇ.ရ.	ပြီးစီးရက်စွဲ ဇ.ရ.	အမျိုးအမည် အစေ့ အတွက်	အမျိုးအမည် အစေ့ အတွက်	စီမံကိန်းစက်ဝန်း အတွက်	လူဦးရေစက်ဝန်း အစေ့အတွက် နှင့် လူဦးရေစက်ဝန်း	စီမံကိန်းစက်ဝန်း အတွက်	စီမံကိန်းစက်ဝန်း အတွက်
၁။ ကျေးရွာစီမံကိန်း စီမံကိန်းအစဉ်အဆင့်	၁.၁၀.၁၇	၁.၁၀.၁၇	၁၀	၁၇	၂၅	အကျိုး ၁၂ လားဟူး: ၁၅ အကျိုး ၃	၃၇	၆၇%
၂။ ကျေးရွာနှင့် မြို့စုစီမံကိန်းစီမံကိန်းအစဉ်အဆင့်	၂.၁၀.၁၇	၂.၁၀.၁၇	၅	၁၄	၁၇	အကျိုး ၁၂ လားဟူး: ၃ အကျိုး ၃	၃၇	၅၁%
၃။ ကျေးရွာအုပ်စု လုပ်ငန်းစဉ်များအစဉ်အဆင့်						၁		
၄။ မြို့နယ်အဆင့်စီမံကိန်းစီမံကိန်းအစဉ်အဆင့်အစဉ်အဆင့်စီမံကိန်းစီမံကိန်း	၁၆-၁-၂၀၂၀	၁၆-၁-၂၀၂၀	၁၇	၁၇	၁၇	၁၇		
၅။ မြို့နယ်စီမံကိန်းစီမံကိန်းအစဉ်အဆင့်စီမံကိန်းစီမံကိန်း						၁		

Cycle\_2\_1












၁၈ လူထုဝင်ကိန်း၏ လာမည့် (၄) နှစ်အတွက် အကျုံးဝင်သော ဦးစားပေး ဖွံ့ဖြိုးတိုးတက်မှု လုပ်ငန်း အစီအစဉ်များအားဖော်ပြပါ။

ဦးစားပေး အဆင့် ထုတ်ဖော်မှု	ကျေးရွာအတွက် ဦးစားပေး ဖွံ့ဖြိုးတိုးတက်မှု လုပ်ငန်းစဉ်များ	အဆိုပြုသူ (အမျိုးသား/အမျိုးသမီး/အမျိုးသား+အမျိုးသမီး)	အခန်းကဏ္ဍ	ခန့်မှန်း တန်ဖိုး စရိတ်	အကျိုးခံစားခွင့်ရှိသူ ခန့်မှန်းခြေ အရေအတွက်		
					ကျား	မ	စုစုပေါင်း
၁	ကျွန်ုပ်တို့ကလေးတို့သည် စတုဂံဖြင့် နှင်ဖွဲ့သော လမ်းပန်း ကျောက်ချောင်း (အင်း၊ အင်း၊ အင်း)	(က+မ)	လမ်းပန်း ဆက်သွယ်ရေး	15000000	78	104	182
၂	ရွာတွင် ကျွန်ုပ်တို့ လမ်းပန်း ဖြင့်	(က+မ)	လမ်းပန်း ဆက်သွယ်ရေး	6000000	78	104	182
၃	ဆီလားလမ်း ဖြင့်	(က+မ)	ဖိလမ်းရေး	12000000	78	104	182
၄	ခန့် မသေဘဲ (ရွာတွင်)	(က+မ)	ကျွန်ုပ်တို့ အစားအသုံး	14000000	78	104	182
၅	ရွာချင်း ဆက်ကျောက်ခင်း လမ်း	(က+မ)	လမ်းပန်း ဆက်သွယ်ရေး	19100000	78	104	182

၁၈ လူထုဝင်ကိန်း၏ လာမည့် (၄) နှစ်အတွက် အကျုံးဝင်သော ဦးစားပေး ဖွံ့ဖြိုးတိုးတက်မှု လုပ်ငန်း အစီအစဉ်များအားဖော်ပြပါ။

အဆင့်	ကျေးရွာအတွက် ဦးစားပေး ဖွံ့ဖြိုးတိုးတက်မှု လုပ်ငန်းစဉ်များ	အဆိုပြုသူ (အမျိုးသား/အမျိုးသမီး/အမျိုးသား+အမျိုးသမီး)	အခန်းကဏ္ဍ
၁	စက်ချုပ်သစ်တန်း	၀	အသက်မွေးဝမ်းကြောင်း
၂			
၃			
၄			
၅			

မိမိတို့ကလေးတို့သည် ကျေးရွာဝင်ကိန်းအထောက်အကူပြုကော်မတီမှ အတည်ပြုသည်။

အမည် ဦးကျော်ကျော်သက် လက်မှတ်  ဇူလိုင် ၂၀၁၉

## ၁၁။ ကဏ္ဍအလိုက်ဦးစားပေးဖွံ့ဖြိုးရေးလုပ်ငန်းစဉ်များ

### ၁၁.၁။ ပထမနှစ်စက်ဝန်း ကဏ္ဍအလိုက်ဦးစားပေးဖွံ့ဖြိုးရေးလုပ်ငန်းစဉ်များ

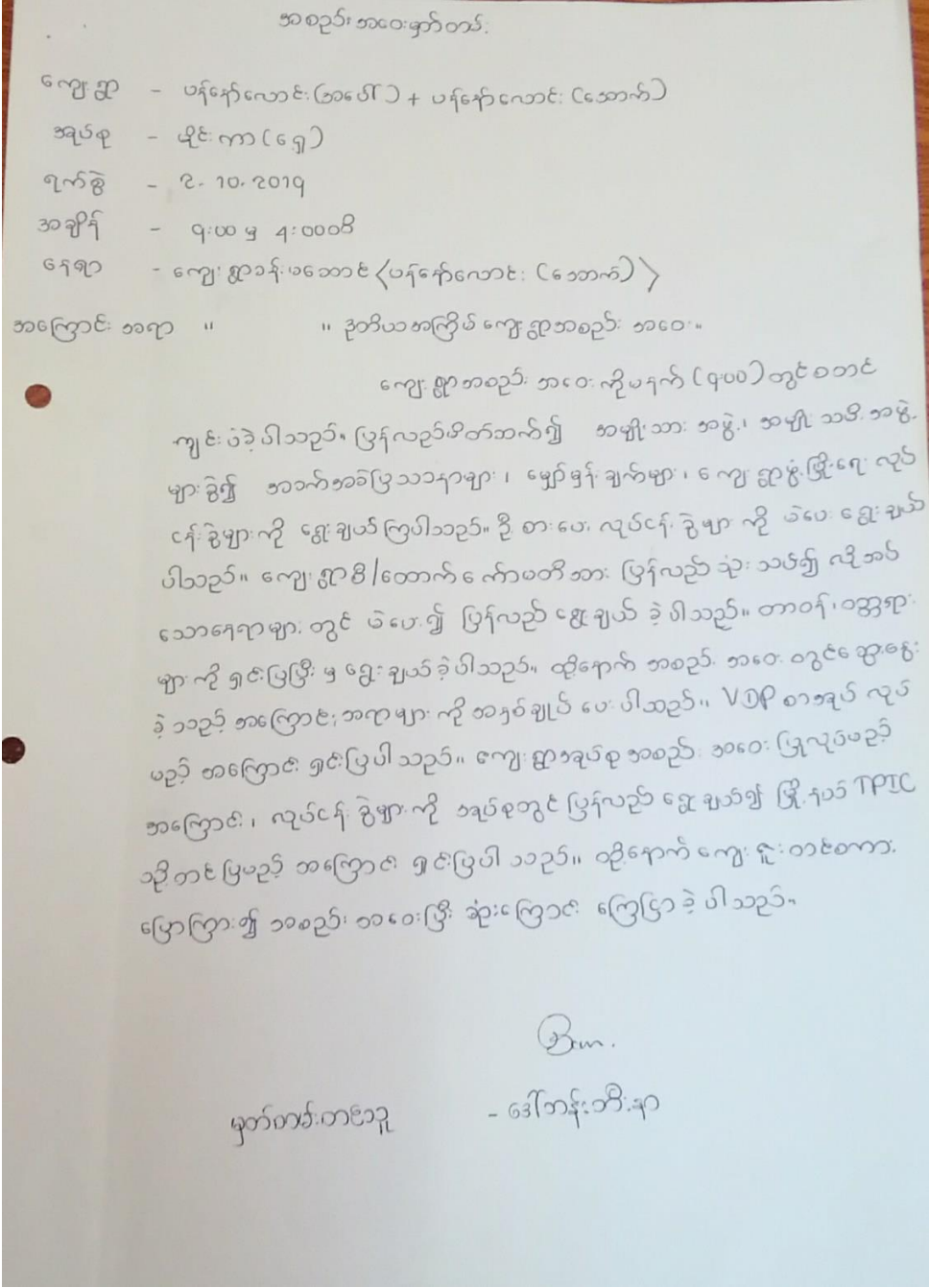
ကဏ္ဍအလိုက် ဦးစားပေးလုပ်ငန်းချုပ်ဖွဲ့ပေးမှု: ၂/၂

ကဏ္ဍ	ဦးစားပေးအဆင့်	လုပ်ငန်းအမျိုးအစား	အဆိုပြုသူ(အမှန်ဖြစ်ရန်)			ခွန်	ထောက်ပံ့မည့်အဖွဲ့အစည်း(သို့)ဌာန	မှတ်ချက်
			ကျား	မ	ကျား+မ			
အခြေခံအဆောက်အအုံကဏ္ဍ (လမ်း/တံတား/ရေရရှိရေး/မီးလင်းရေး)	၀	ကျောက်ခွယ်ရေးခြင်း			✓			
	၂	ဆိပ်ကမ်း/ဖိတ်ကျပ်အောက်ခြင်း			✓			
	၃	ကျားကျွတ်တာ တုတ်အောက်ခြင်း			✓			
	၄	ရွာနယ်ဆက် ကျောက်ချွန်ချွန်၊ အဆင်ပြေ တင်ခြင်း			✓			
	၅	ရွာတွင်းကျောက်ချွန်ချွန်			✓			
လူမှုစီးပွားကဏ္ဍ (ပညာရေး/ ကျန်းမာရေး နှင့် ဆိုင်သောအဆောက်အအုံများနှင့် အခြားလိုအပ်ချက်များ)	၀							
	၂							
	၃							
	၄							
	၅							
သက်မွေးဝမ်းကျောင်းကဏ္ဍ (စိုက်ပျိုးရေး/ ဖွေးမြူရေး နှင့် ဆိုင်သော အဆောက်အအုံများ နှင့် အခြား လိုအပ်ချက်များ)	၀							
	၂							
	၃							
	၄							
	၅							
သဘာဝဘေးအန္တရာယ် လျော့ပါးရေး ကဏ္ဍ	၀							
	၂							
	၃							
	၄							
	၅							
အခြားကဏ္ဍ (ဌာနဆိုင်ရာများသို့ လွှဲပြောင်းနိုင်ခြင်း နှင့် အကောင်အထည်ဖော်ဆောင်ရွက်ပေးနိုင်ခြင်းမရှိသော လုပ်ငန်းများ)	၀							
	၂							
	၃							
	၄							
	၅							

၁၁.၂။ ဒုတိယနှစ်စက်ဝန်း ကဏ္ဍအလိုက်ဦးစားပေးဖွံ့ဖြိုးရေးလုပ်ငန်းစဉ်များ

ကဏ္ဍအလိုက် လုပ်ငန်းချုပ်ဖော်ပြချက်		ဒုတိယနှစ်စက်ဝန်း					
စဉ်	လုပ်ငန်းအမျိုးအစား	အဆိုပြုသူ			ခုနှစ်	ထောက်ပံ့မည့်အဖွဲ့အစည်း (လုံခြုံမှု)	မှတ်ချက်
		ကျား	မ	ကျား+မ			
အမျိုးအစားအောက်အောက်တွင် (လမ်းမတစ်ခုအားလုံးအတွက်)	၀	ကျွန်းကုန်တိုက်၊ တည်ဆောက်ခြင်း၊ နှစ် ၆၅ ခု၊ လမ်း၊ ကျောက်ချပ်၊ အဆင့်မြှင့်ခြင်း (၅၅၅၅)			✓		
	၂	ဆွဲယာမီးတိုင်			✓		
	၃	ရွာတွင်း ကွန်ကရစ်လမ်း ခင်းခြင်း			✓	၃၀၂၀	၀၀၀
	၄	ရွာချင်း ဆက်ကျောက်ခင်းလမ်း			✓		
	၅						
လူမှုစီးပွားကဏ္ဍ (ပညာရေး/ကျန်းမာရေးနှင့် ဆိုင်ရာအထောက်အပံ့အကူအညီအစီအစဉ်များ) (တစ်ခုစီ)	၀						
	၂						
	၃						
	၄						
	၅						
သက်မွေးဝမ်းကျောင်းကဏ္ဍ (စိုက်ပျိုးရေးနှင့် ဖွံ့ဖြိုးရေးနှင့် ဆိုင်ရာ အထောက်အပံ့အကူအညီအစီအစဉ်များ) (တစ်ခုစီ)	၀						
	၂						
	၃						
	၄						
	၅						
သဘာဝဘေးအန္တရာယ်လျော့ပါးရေးကဏ္ဍ	၀	ခန်း ၆၆ ဆောင်			✓		
	၂						
	၃						
	၄						
	၅						
အခြားကဏ္ဍ (ဌာနဆိုင်ရာများသို့ လွှဲပြောင်းပို့ခြင်းနှင့် အကောင်အထည်ဖော်ဆောင်ရွက်နိုင်ရေးအတွက်)	၀	စက်ချုပ်သင်တန်း			✓		
	၂						
	၃						
	၄						
	၅						

## ၁၂။ အစည်းအဝေးမှတ်တမ်းများ



၁၃။ ကျေးရွာစီမံခန့်ခွဲမှုအဖွဲ့ဝင်များစာရင်း

"ကျေးရွာစီမံခန့်ခွဲမှုအဖွဲ့"စာရင်း

ကျေးရွာ ပန်ရှင်လော့စ် (ဒီပဲယက်၊ ဒေသ) ၊  
အုပ်စု - ချီးကူးရွာ  
ရက်စွဲ - 2.10.2019

စဉ်	ကော်မတီအမည်/ အဖွဲ့အမည်	အမည်	ရာထူး	မှတ်ချက်/ ဖုန်းနံပါတ်
၁	ဥက္ကဋ္ဌ	ဦးကျော်ကျော်သက်	ဥက္ကဋ္ဌ	၀၉၄၆၄ ၂၃၆၈၇၂
		ဒေါ်စိစိ	ဥက္ကဋ္ဌ	၀၉၈၇၇၅၆၇၅၃၆
၂	ဝယ်ယူရေးဆပ်ကော်မတီ	ဒေါ်ငွေ'လေ	ခေါင်းဆောင်	
		ဦး ကိသု	အဖွဲ့ဝင်	၀၉- ၄၆၆၆ ၂၄၀၂၀
			အဖွဲ့ဝင်	
၃	စောင့်ကြည့်ကြီးကြပ်ရေးဆပ်ကော်မတီ	ဦး စိဂါ	ခေါင်းဆောင်	
		ဒေါ်နာတဲ	အဖွဲ့ဝင်	
			အဖွဲ့ဝင်	
၄	လုပ်ငန်းလည်ပတ်ရေး နှင့် မြှုပ်နှံထိန်းသိမ်းရေးဆပ်ကော်မတီ	ဦးကျားသော်	ခေါင်းဆောင်	
		ဒေါ်ကျွန်းစိ	အဖွဲ့ဝင်	၀၉ ၂၆၆၂၄ ၅၆၆၇
			အဖွဲ့ဝင်	
၅	ဝေဖန်အကြံပြု တိုင်ကြားဖြေရှင်းရေးကိုယ်စားလှယ်	ဦး အားဖျော်	ကိုယ်စားလှယ်	
		ဒေါ်အိအိအေး	ကိုယ်စားလှယ်	
၆	ကျေးရွာငွေစာရင်းကိုင်	မေနှင်းဝေ	ငွေစာရင်းကိုင်	၀၉၄၄၂၃၆၆၉၈၄
၇	ကျေးရွာစေတနာ့ဝန်ထမ်း	ဦးကျားဂ)၊	စေတနာ့ဝန်ထမ်း အဖွဲ့ဝင်	၀၉- ၈၄၆၂၆၆၂၀၇
		ဒေါ်နာမေ	စေတနာ့ဝန်ထမ်း အဖွဲ့ဝင်	၀၉ ၂၆၆၂၄ ၂၆၆၇၄

## ၁၄။ LIFT၏နည်းပညာအကူအညီဖြင့် ရေးဆွဲထားသောကျေးရွာဖွံ့ဖြိုးရေး အစီအစဉ် ကိုးကားချက်များ

### ၁၄။ ကိုးကားချက်

ကျေးရွာဖွံ့ဖြိုးရေး အစီအစဉ်မှ ကိုးကားချက်များ

စဉ်	အကြောင်းအရာ	(၄၈) ဇယားအညွှန်း		မှတ်ချက်
		ကိုးကားရန်	လေ့လာရန်	
၁။	ကျေးရွာအခြေခံအချက်အလက်များ	ဇယား ၁၊ ၂၊ ၃၊ ၆။	ဇယား ၈၊ ၂၂၊ ၂၇၊ ၃၀၊ ၄၂။	
၂။	လူမှုရေးအရင်းအမြစ်ပြုမေ့ပုံ	ဇယား ၄၊ ၅၊ ၁၄၊ ၂၂၊ ၃၇၊ ၄၀၊ ၄၁၊ ၄၂။	ဇယား ၈၊ ၁၃၊ ၂၇၊ ၃၈၊ ၄၄။	
၃။	ဥစ္စာနေကြွယ်ဝမှုအဆင့်သတ်မှတ်ချက်	ဇယား ၆၊ ၁၃။	ဇယား ၁၆။	
၄။	ပိုင်ဆိုင်မှုသုံးသပ်ခြင်း	ဇယား ၁၄၊ ၁၆၊ ၁၉၊ ၄၃၊ ၄၅၊ ၃၇။	ဇယား ၁၃၊ ၁၇၊ ၃၈။	
၅။	ရာသီခွင်ပြုပြင်ကုန်	ဇယား ၉၊ ၁၅၊ ၂၄၊ ၃၄၊ ၃၇။	ဇယား ၂၂၊ ၂၆၊ ၃၅။	
၆။	ပင့်ကူအိမ်သုံးသပ်ချက်	ဇယား ၃၊ ၃၀၊ ၃၉၊ ၄၀။	ဇယား ၃၀။	
၇။	ဗင်းပုံစံ	ဇယား ၁၁၊ ၁၂။		

ပန်နော်လောင်းကျေးရွာ၏ဖွံ့ဖြိုးရေးအစီအစဉ်ကို ဇယား ၄၈ ခုဖြင့် ဖော်ပြထားကြောင်းတွေ့ရသည်။





လူထုဗဟိုပြုစီမံကိန်း

“ကျေးလက်လူထုအခြေပြု၊ ဖွံ့ဖြိုးမှုကိုတိုးရှေးရှု”

လူထုဗဟိုပြုစီမံကိန်း၊ မိုင်းခတ်မြို့နယ်၊ ရှမ်းပြည်နယ် (အရှေ့ပိုင်း)