

ပြည်ထောင်စုသမ္မတမြန်မာနိုင်ငံတော်အစိုးရ
စိုက်ပျိုးရေး၊ မွေးမြူရေးနှင့် ဆည်မြောင်းဝန်ကြီးဌာန
ကျေးလက်ဒေသဖွံ့ဖြိုးတိုးတက်ရေးဦးစီးဌာန

လူထုပတ်ဝန်းကျင်စီမံကိန်း



ကျေးရွာဖွံ့ဖြိုးရေးအစီအစဉ်

Village Development Plan (VDP)

မိုင်းကာ(ရှေ့)ကျေးရွာအုပ်စု၊ ပန်နော်လောင်းကျေးရွာ

၂၀၁၈ ခုနှစ်

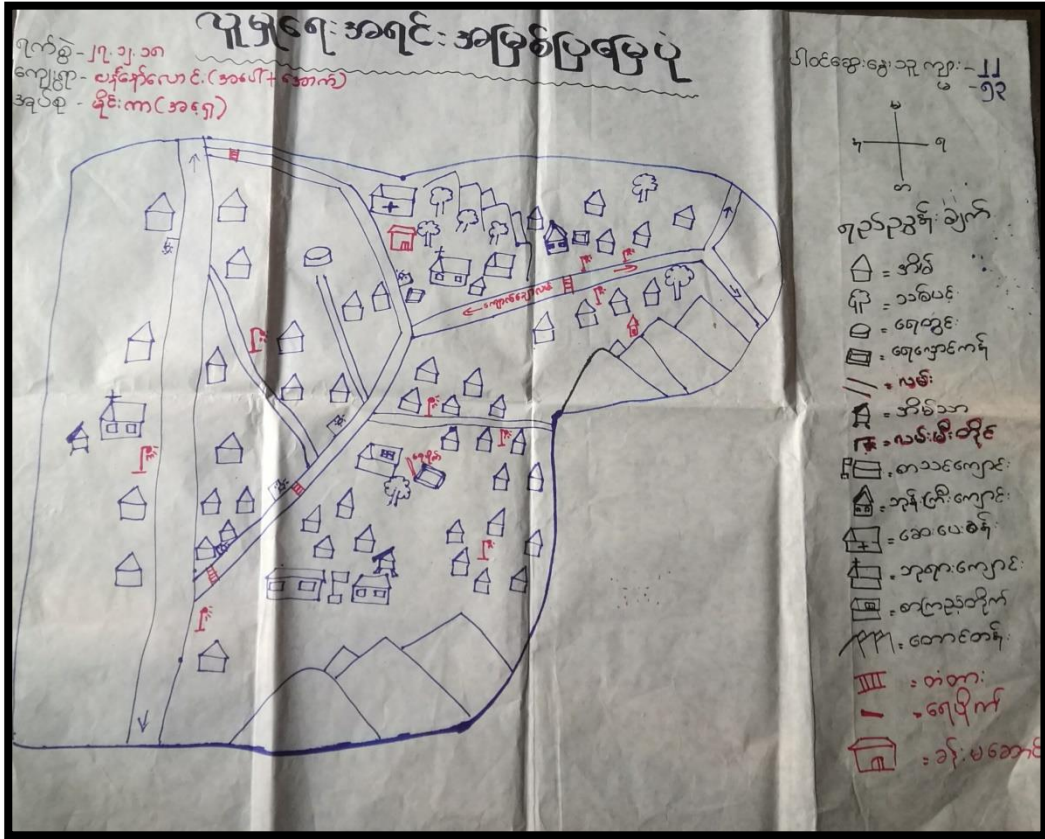
မိုင်းခတ်မြို့နယ်

မာတိကာ

စဉ်	အကြောင်းအရာ	စာမျက်နှာ
၁။	မြို့နယ်မြေပုံ.....	၂
၂။	ကျေးရွာမြေပုံ(တည်နေရာ).....	၃
၃။	အုပ်စုတွင်ပါဝင်သောကျေးရွာများစာရင်း.....	၃
၄။	ကျေးရွာအခြေခံအချက်အလက်များ (ကျေးရွာသမိုင်းကြောင်း).....	၄
၅။	လူထုပူးပေါင်းပါဝင်သောလူမှုဆန်းစစ်ခြင်း နှင့် အကဲဖြတ်ခြင်းလုပ်ငန်းစဉ် (PSA/ PRA) အကျဉ်းချုပ်ဇယား.....	၄
၆။	ကျေးရွာဖွံ့ဖြိုးရေးအစီအစဉ်အတွက်အသုံးပြုခဲ့သော PRA tools များနှင့် တစ်ခုချင်းစီ အတွက်သုံးသပ်ချက်များ.....	၅-၁၀
၇။	ကျေးရွာဖွံ့ဖြိုးရေး အစီအစဉ် ဆောင်ရွက်မှု မှတ်တမ်းခါတ်ပုံများ.....	၁၁
၈။	ကျေးရွာအခြေခံအချက်အလက်(ပုံစံ-၁).....	၁၂-၁၄
၉။	စီမံကိန်းစက်ဝန်းအချိန်ဇယား(ပုံစံ-၂).....	၁၅
၁၀။	ကျေးရွာဖွံ့ဖြိုးရေးဦးစားပေးအစီအစဉ်(ပုံစံ-၃).....	၁၆-၁၇
၁၁။	ကဏ္ဍအလိုက်ဦးစားပေးဖွံ့ဖြိုးရေးလုပ်ငန်းစဉ်များ.....	၁၈
၁၂။	LIFT၏နည်းပညာအကူအညီဖြင့်ရေးဆွဲထားသောကျေးရွာဖွံ့ဖြိုးရေးအစီအစဉ် ကိုးကားချက်.....	၁၉

LIFT၏နည်းပညာအကူအညီဖြင့်ရေးဆွဲထားသောကျေးရွာဖွံ့ဖြိုးရေးအစီအစဉ်မှ အချက်အလက်များကို ကိုးကားအသုံးပြုထားပါသည်။

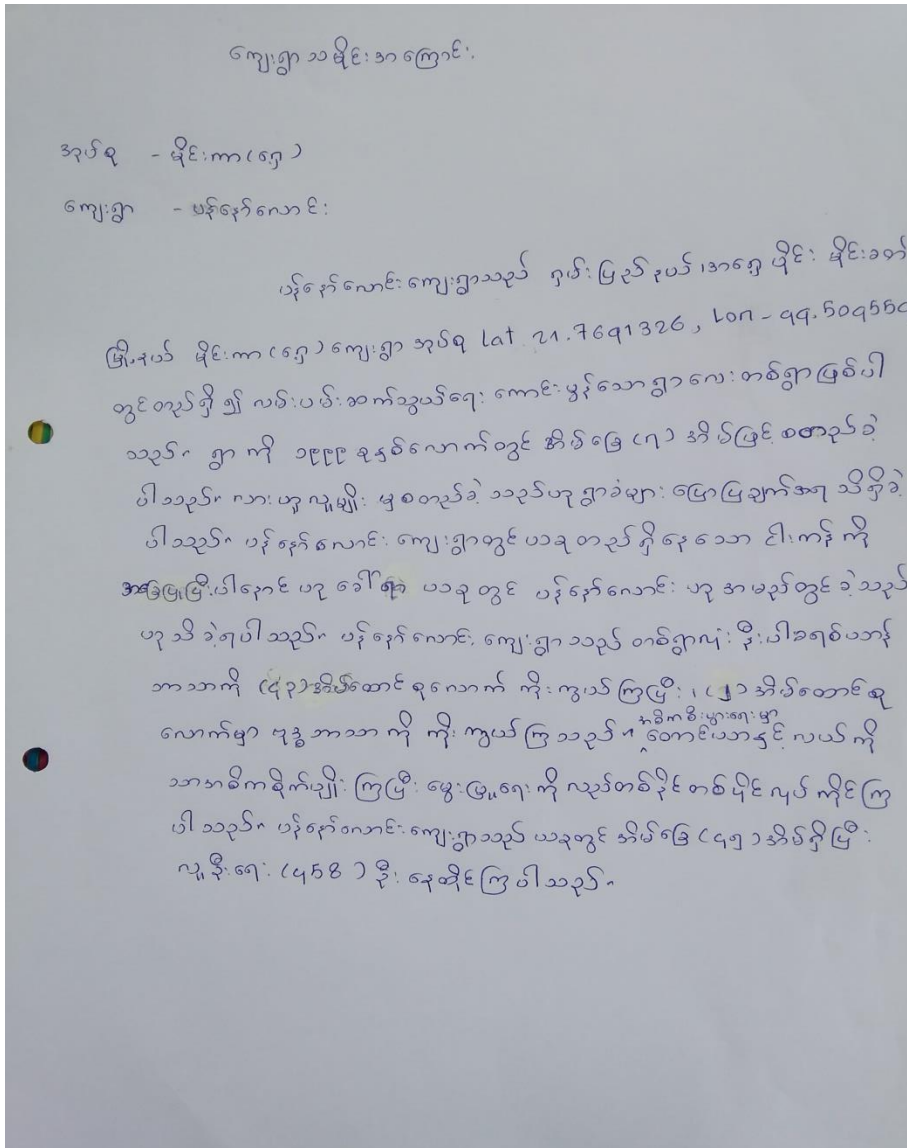
၂။ ပန်နော်လောင်ကျေးရွာအခြေပြမြေပုံ



၃။ မိုင်းကာ(ရှေ့)ကျေးရွာအုပ်စု တွင်ပါဝင်သောကျေးရွာများစာရင်း

- ၁။ အားခေဗာချို
- ၂။ ဗာလေ
- ၃။ ဘာနီဒေ
- ၄။ ပါခါးလုံ
- ၅။ ကျမှူးပို
- ၆။ ပါတို(ခ)ဟားညီမား
- ၇။ ပန်နော်လောင်း
- ၈။ ဝမ်ကောင်းမိုင်
- ၉။ ဝမ်ကိစ်(ခ)ဝမ်ကောင်း
- ၁၀။ ဝမ်ကန်
- ၁၁။ အာခေဝမ်တိုင်
- ၁၂။ ဝမ်ကိန်းမိုင်

၄။ ကျေးရွာအခြေခံအချက်အလက်များ (ကျေးရွာသမိုင်းကြောင်း)

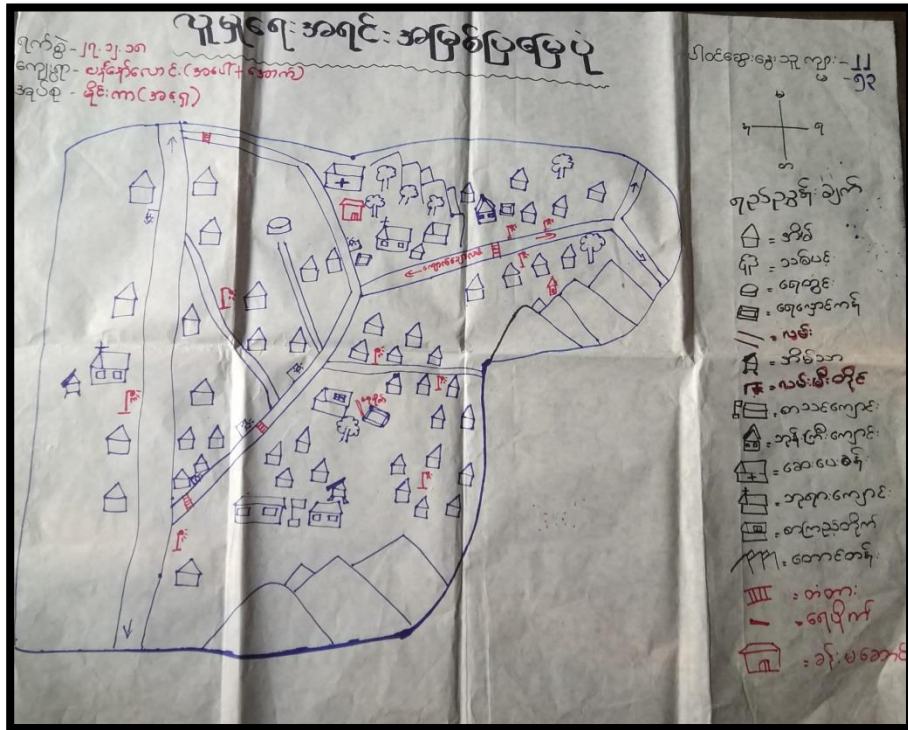


၅။ လူထုပူးပေါင်းပါဝင်သော လူမှုဆန်းစစ်ခြင်းနှင့် အကဲဖြတ်ခြင်းလုပ်ငန်းစဉ် အကူပြုရန် ဇယား

စဉ်	အသုံးပြုရသော PRA Tools များ
၁	ကျေးရွာအရင်းမြစ်ပုံပြင် (Social Map)
၂	ရာသီခွင်ပြုပြင်မှု (Seasonal Calendar)
၃	ဥစ္စာနေကြွယ်ဝမှု ဦးစားပေးအဆင့်သတ်မှတ်ခြင်း (Wealth Ranking)
၄	ကျား၊ မ ပင့်ကူအိမ်သုံးသပ်ခြင်း (Cob Web)
၅	အရင်းအမြစ်အသုံးချမှုဖော်ထုတ်ခြင်း ဇယား (Asset Mapping)
၆	အဖွဲ့အစည်းချိတ်ဆက်မှုပုံပြင် (Venn diagram)

၆။ ကျေးရွာဖွံ့ဖြိုးရေးအစီအစဉ်အတွက်အသုံးပြုခဲ့သော PRA tools တစ်ခုချင်းစီအတွက် သုံးသပ်ချက်များ

လူမှုရေးနှင့် ကျေးရွာအရင်းအမြစ်ပြုမြေပုံ



လူမှုရေးနှင့် ကျေးရွာအရင်းအမြစ်ပြုမြေပုံ သုံးသပ်ချက်

လူမှုရေး အရင်း အမြစ်ပြုမြေပုံ (ကျေးရွာ-ပိဏ္ဍဲ လောင်း)

ဆွေးနွေးခြင်းနှင့် သုံးစွဲခြင်း

- အဓိက စီးပွားရေးမှာ စိုက်ပျိုးရေးဖြစ်ပြီး ဝေါ၊ မြောင်း၊ ဖုတ်တို့ကို အဓိကစိုက်ပျိုးကြသည်။
- ဝေါများသော အရင်းအမြစ်မှာ ကျောက်ဖြစ်သည်။
- ပွင့်ခဲ့သော ရွာနယ်အတွင်းတွင် ကျေးရွာ၏ သစ်တောများ တဖြည်းဖြည်း ပျော့နည်းလာသည်။
- ဘိုးတက်ရန် နှင့် အသံသော အချက်များမှာ လမ်းဖွင့်တိုင်၊ လယ်ကောင်ရန်၊ စံတားရရှိရန်၊ သောက်ရေသုံးရေအတွက် ရေပိုက်ရရှိရန်၊ ခပ်မခောင်းရရှိရန်တို့ဖြစ်သည်။

ရာသီခွင်ပြ ပြက္ခဒိန်

ကျေးရွာ - ပျံနော် လောင်း
ဒရပ်စု - မိုးက (အေးရာ)

ရာသီခွင်ပြ ပြက္ခဒိန်

ရက်စွဲ - ၂၇. ၁၂. ၂၀၁၈
ပါဝင်ဆွေးနွေးသူများ - ၁၁
- ၂၅

အကြောင်းအရာ	၁	၂	၃	၄	၅	၆	၇	၈	၉	၁၀	၁၁	၁၂	ရည်ညွှန်းချက်
ရာသီဥတု အခြေအနေ	☀️	☀️	☀️	☀️	☀️	☀️	☀️	☀️	☀️	☀️	☀️	☀️	☀️ = အပူ၊ နေပူ ☁️ = အပူ၊ မိုးရွာ ☁️ = တောင်သစ်ပေါ် ☁️ = တောင်၊ အပူ၊ မိုး ☁️ = တောင် ☁️ = လက်ခေါ် ☁️ = တောင်၊ လက်ခေါ် ☁️ = လက်ခေါ် ☁️ = နေပူ ☁️ = နေပူ ☁️ = နေ ☁️ = အေးစို၊ ပူ ☁️ = ရေခဲသစ်ကူး ☁️ = ကျွမ်းကျင်မှု ☁️ = ကျွမ်းကျင်မှု ☁️ = X'mas ပွဲခေတ် ☁️ = အားလပ်ရက်
စိုက်ပျိုးရေး													
မွေးမြူရေး	🐔	🐔	🐔	🐔	🐔	🐔	🐔	🐔	🐔	🐔	🐔	🐔	
လမ်းပန်းဆက် သွယ်ရေး	🚗	🚗	🚗	🚗	🚗	🚗	🚗	🚗	🚗	🚗	🚗	🚗	
ဝင်ငွေ/ထွက်ငွေ	💰		💰	💰		💰		💰		💰	💰	💰	
သော့ညှပ် ရေရွာမှု													
ကျန်းမာရေး													
ပွဲတော်များ	🎉												
အားလပ်ရက်													

ရာသီခွင်ပြ ပြက္ခဒိန် သုံးသပ်ချက်

ရာသီခွင်ပြ ပြက္ခဒိန် (ကျေးရွာ - ပျံနော် လောင်း)

ဆွေးနွေးခြင်းနှင့် ဆန်းစစ်ခြင်း

- အဓိက စီးပွားရေး လုပ်ငန်းမှာ စိုက်ပျိုးရေး ပြုစုပြီး
စပါး၊ ပြောင်းပျား၊ ပဲပဲပဲ အဓိက စိုက်ပျိုးကြသည်။
မွေးမြူရေး ကျိတ် တစ်ပိုင်တစ်ပိုင် လုပ်ကြံကြသည်။
- ဝင်ငွေ နည်းနည်းချိန်တွင် ချေးငွားကြပြီး သူ့၊ အလမှာ
ကြက်၊ ဝက် ရောင်းချပြီး ဖြေရှင်းကြသည်။
- ဝင်ငွေ နှင့် ထွက်ငွေ မှာ ညီမျှမှု မရှိပါ။
- အမျိုးသားနှင့် အမျိုးသမီး လုပ်အားခမှာ တူညီမှု
မရှိပါ။
- လမ်းပန်းဆက်သွယ်ရေးမှာလဲ မိုးရာသီကာလ
တွင် ပိုမိုခက်ခဲပါသည်။

ဥစ္စာနေကြွယ်ဝမှုအဆင့်သတ်မှတ်ခြင်း

အဆင့်သတ်မှတ်ချက်များ	ပိုင်ဆိုင်မှုများ	အိမ်ထောင်စုအရေအတွက်	ရာခိုင်နှုန်း
အလွန်ပြေလည်သောအုပ်စု	ကား၊ ဆုံးဘီး၊ ဆိုင်ကယ်၊ ကျွဲ၊ နွား၊ လယ်ထွန်စက်၊ စပါး၊ ရွှေစက်၊ လယ်ယာ၊ ဝိုက်အိမ်၊ သစ်အိမ်	၃	၇
ပြေလည်သောအုပ်စု	ဆုံးဘီး၊ ဆိုင်ကယ်၊ စပါး၊ ကြိတ်စက်၊ လယ်ထွန်စက်၊ လယ်ယာ၊ ဝက်၊ ဝိုက်အိမ်၊ ပျဉ်ထောင်အိမ်	၉	၂၀
မပြေလည်သောအုပ်စု	ဆိုင်ကယ်၊ ကျွဲ၊ နွား (အနည်းငယ်) လယ်၊ တောင်ယာ (အနည်းငယ်) ဝါးအိမ်၊ ပျဉ်ထောင်အိမ်	၁၅	၃၃
အလွန်မပြေလည်သောအုပ်စု	ဆိုင်ကယ်၊ ကြက်၊ ဝက်၊ တောင်ယာ၊ လယ် (အနည်းငယ်) ဝါးအိမ်	၁၈	၄၀
စုစုပေါင်း		၄၅	၁၀၀



ဥစ္စာနေကြွယ်ဝမှုအဆင့်သတ်မှတ်ခြင်း၏ သုံးသပ်ချက်

ဥစ္စာနေကြွယ်ဝမှုအဆင့် (ကျေးရွာ - ပါးစုံ၊ လောင်း)

ဆွေးနွေးခြင်းနှင့် ဆန်းစစ်ခြင်း

- အိမ်ထောင်စုများ (၅၅) အိမ်ရှိပါသည်။
- ချမ်းသာသော အိမ်ထောင်စုများ (၃) အိမ်၊ အဆင်ပြေသော အိမ်ထောင်စုများ (၉) အိမ်၊ ဆင်းရဲသော အိမ်ထောင်စုများ (၁၅) အိမ်၊ အလွန်ဆင်းရဲသော အိမ်ထောင်စုများ (၁၈) အိမ် ဖြစ်ပါသည်။
- ဆင်းရဲသော အကြောင်းရင်းမှာ ပညာမတက်သောကြောင့် ဖွင့်လင်းမြင်သာမှု မရှိခြင်း၊ ဗဟုသုတချဉ်းပါးခြင်း၊ အသိပညာ ဗဟုသုတ မရှိသောကြောင့် ဝင်ငွေချဉ်းပါးခြင်း။
- ဆင်းရဲသော အိမ်ထောင်စုကို အလုပ်အကိုင် အခွင့်အလမ်း ချဉ်းပညာဗဟုသုတ ဆင်းတုန်းများ ပေးမည်ဆိုပါက ဆိုးတက်လာမည်။

ကျေးရွာအရင်းအမြစ်အသုံးချမှုဇယား



ကျေးရွာအရင်းအမြစ်အသုံးချမှုဇယား သုံးသပ်ချက်

အရင်းအမြစ်သုံးစွဲမှုပုံစံဇယား
ဆွေးနွေးခြင်းနှင့် ဆန်းစစ်ခြင်း (ကျေးရွာ-ပိုင်ဆိုင်မှု ဇယား)

- အမျိုးသား အသုံးပြုသော အရာများမှာ လယ်ထွက်၊ စက်၊ ဆန်စက်၊ သုံးဘီး၊ အိုင်ကန်တို့ဖြစ်သည်။
- နှစ်ဦးစလုံး အသုံးပြုသော အရာများမှာ - ဘူရာကျောင်း၊ ဘေးပေးခန်း၊ တောင်ယာ၊ ကန်၊ ဈေးဆိုင်၊ လယ်၊ စာသင်ကျောင်း၊ အိုင်ကန်၊ ရေတွင်း၊ စာကြည့်တိုက်၊ ရေပျောင်းကန်တို့ဖြစ်သည်။
- အရင်းအမြစ်များကို အမျိုးသားများမှ ထိန်းချုပ်ကြသည်။
- အမျိုးသမီးများကို ဦးဆောင်နိုင်ခွင့်ပေးခြင်း၊ ဆုံးဖြတ်ချက်ချခွင့်ပေးခြင်း၊ အလုပ်အကိုင်အခွင့်အလမ်းများ ပေးခြင်းဖြင့် အမျိုးသားများနှင့် တန်းတူ အခွင့်အရေး ရလာမည်။

၇။ ကျေးရွာဖွံ့ဖြိုးရေးအစီအစဉ်ဆောင်ရွက်မှုမှတ်တမ်းခါတ်ပုံများ

ကျေးရွာအစည်းအဝေးနှင့် PRA Tools များအသုံးပြု၍ အချက်အလက်ကောက်ခံခြင်း



၈။ ကျေးရွာအခြေခံအချက်အလက်(ပုံစံ-၁)

ပုံစံ - ၈ - ၁ ကျေးရွာအခြေခံအချက်အလက်များ (Form PC 1)

လမ်းညွှန်ချက်၊ ကျေးရွာတစ်ရွာသို့ ပထမဆုံးမိတ်ဆက်ခရီး သွားရောက်သောအခါ လူထုစည်းရုံးရေးမှူးသည် ကျေးရွာ ခေါင်းဆောင်များအား ကျေးရွာအချက်အလက်များကို မေတ္တာရပ်ခံ၍ တောင်းခံရသည်။ ဤအချက်အလက်များကို စီမံကိန်း မိတ်ဆက်အစည်းဝေးမတိုင်မီတောင်းခံရမည်။ စီမံကိန်းမိတ်ဆက်အစည်းဝေးတွင် လူထုစည်းရုံးရေးမှူးသည် ဤအချက်အလက် များအား စစ်ဆေးပြီး မှန်ကန်အောင်ပြုလုပ်ရမည်။ ပြီးနောက်တွင် လူထုစည်းရုံးရေးမှူးမှ သတင်းအချက်အလက်ထံသို့ Tablets မှ တာဆင့် ဖြည့်သွင်းရမည်။

ကျေးရွာခေါင်းဆောင် အမည် (မြန်မာ) ဦးလောဟ	ကျေးရွာခေါင်းဆောင်၏ ဖုန်းနံပါတ်	လူထုစည်းရုံးရေးမှူး၏ အမည် ဒေါ်ဝင်းဝင်းစိုး
ပြည်နယ်တိုင်းဒေသကြီး ရှမ်း (အရှေ့)	မြို့နယ် မိုင်းခတ်	ကျေးရွာအုပ်စု မိုင်က(အရှေ့)
		ကျေးရွာ ပရိနော်လောဇီ

က။ လူဦးရေ

လူမျိုးစု	အိမ်ထောင်စုအရေအတွက်	ကိုးကွယ်သည့်ဘာသာ	အိမ်ထောင်စုအရေအတွက်
လူမျိုးစု (၁) အာဒါ	၃၅	ဘာသာ (၁) ခရစ်ယာန်	၄၅
လူမျိုးစု (၂) -----		ဘာသာ (၂) မူရိတ်	၃
လူမျိုးစု (၃) မာဒါ	၇၈	ဘာသာ (၃) -----	
လူမျိုးစု (၄) မာဒါ	၅	ဘာသာ (၄) -----	
လူမျိုးစု (၅) -----		ဘာသာ (၅) -----	
လူမျိုးစုရော မာဒါရော	၁	ဘာသာရော -----	
အခြား			
	အရေအတွက်		
မသန်စွမ်းသူများ	၅		
သက်ကြီးရွယ်အိုများ (၆၅ နှစ် နှင့် အထက်)	၈		
စစ်ဘေးရှောင်			

	အမျိုးသား (အရေအတွက်)	အမျိုးသမီး (အရေအတွက်)
လူဦးရေ	၇၇	၁၃၅
လူမျိုးစု (၁) အာဒါ	၄၇	၇၇
လူမျိုးစု (၂) မာဒါ	၅၆	၇၆
လူမျိုးစု (၃) အာဒါ	၄	၁၀
လူမျိုးစု (၄) မာဒါ	၃	၃
လူမျိုးစု (၅) -----		
အခြား		
အိမ်ထောင်ဦးစီး	၄၇	၄

Lat ၃၁.၇၆၇၀၇၇၆
Lon ၉၉.၅၀၇၅၃၁၅

(ခ) အခြေခံအဆောက်အအုံ အသုံးအဆောင်များ

စာသင်ကျောင်း	အမှတ် ခြံပိ	ကျန်းမာရေး	အမှတ် ခြံပိ	ဘာသာရေး အဆောက် အအုံများ	အမှတ် ခြံပိ
မူကြိုကျောင်း	<input type="checkbox"/>	တိုက်နယ်ဆေးရုံ	<input type="checkbox"/>	ဓေတီ	<input type="checkbox"/>
မူလတန်းကျောင်း	<input type="checkbox"/>	ကျန်းမာရေးဌာန	<input type="checkbox"/>	ဘုန်းကြီးကျောင်း	<input type="checkbox"/>
မူလတန်းကျောင်း	<input type="checkbox"/>	ကျန်းမာရေးဌာနခွဲ	<input type="checkbox"/>	ဟိန္ဒူဗုဒ္ဓကျောင်း	<input type="checkbox"/>
အလယ်တန်းကျောင်း	<input checked="" type="checkbox"/>	ဆေးပေးခန်း	<input checked="" type="checkbox"/>	ခရစ်ယာန်ကျောင်း	<input checked="" type="checkbox"/>
လယ်လွန်ကျောင်း	<input type="checkbox"/>	အခြား	<input type="checkbox"/>	ဗလီ	<input type="checkbox"/>
အထက်တန်းကျောင်း	<input type="checkbox"/>			အခြား	
အခြား	<input type="checkbox"/>				
မှတ်ချက်		မှတ်ချက်		မှတ်ချက်	

(ဂ) ကျွမ်းကျင်သူများမှတ်တမ်း (ကျေးရွာတွင်နေထိုင်သော သို့မဟုတ် တခြားရွာမှလာရောက်သော ကျွမ်းကျင်သူများ)

(၁) စာသင်ကျောင်း			(၂) ကျန်းမာရေး			(၃) လက်မှုပညာရှင်		
	ရွာတွင်နေ ထိုင်သူ	အခြားရွာမှ လာသူ		ရွာတွင်နေ ထိုင်သူ	အခြား ရွာမှ လာသူ		ရွာတွင် နေထိုင်သူ	အခြားရွာ မှလာသူ
မူလတန်းပြဆရာ/မ	<input type="checkbox"/>	<input type="checkbox"/>	ဆရာဝန်	<input type="checkbox"/>	<input type="checkbox"/>	လက်သမား	<input checked="" type="checkbox"/>	<input type="checkbox"/>
အထက်တန်းပြဆရာ/မ	<input type="checkbox"/>	<input type="checkbox"/>	လက်ထောက် ကျန်းမာရေးမှူး	<input type="checkbox"/>	<input type="checkbox"/>	ပန်းရံ	<input checked="" type="checkbox"/>	<input type="checkbox"/>
အလယ်တန်းပြဆရာ/မ	<input checked="" type="checkbox"/>	<input checked="" type="checkbox"/>	အမျိုးသမီးကျန်းမာရေး ဆရာမ	<input type="checkbox"/>	<input checked="" type="checkbox"/>	လှုပ်စစ်ကျွမ်းကျင်၊ မီးသမား	<input type="checkbox"/>	<input type="checkbox"/>
မူကြိုဆရာ/မ	<input type="checkbox"/>	<input type="checkbox"/>	သားဖွားဆရာမ	<input type="checkbox"/>	<input type="checkbox"/>	ရေပိုက်သူယ်သူ	<input checked="" type="checkbox"/>	<input type="checkbox"/>
အခြား	<input type="checkbox"/>	<input type="checkbox"/>	မြည်သူ့ကျန်းမာရေးလုပ်သား	<input type="checkbox"/>	<input type="checkbox"/>	စက်ပြင်ဆရာ	<input checked="" type="checkbox"/>	<input type="checkbox"/>
မှတ်ချက်			မှတ်ချက်			မှတ်ချက်		

(ဃ) ကျေးရွာသို့ ရောက်ရှိနိုင်သည့် လမ်းအခြေအနေ / ကျေးရွာတစ်ရွာသည် ၎င်း၏ ကျေးရွာအုပ်စုနှင့် ဆက်သွယ်ထားသော လမ်းအခြေအနေ (အောက်ပါတို့ကိုပိုင်းပါ)

ကျောက်ကြမ်းလမ်း: ကတ္တရာလမ်း ကွန်ကရစ်လမ်း မော်တော်ဆိုင်ကယ်လမ်း
 ကျောက်ခင်းစွမ်း: မြေသားလမ်း လူသွားလမ်း အခြား: _____

(င) ကျေးရွာဖွံ့ဖြိုးမှုစီမံချက်

- (၁) လူထုဗဟိုပြုစီမံကိန်းမစတင်မှီ ဤကျေးရွာတွင်ကျေးရွာဖွံ့ဖြိုးမှု စီမံချက်ရှိခဲ့ပါသလား? ပိုင်းပါ
ရှိပါသည်/မရှိပါ/မသိပါ
- (၂) ရှိခဲ့ပါလျှင် ဤစီမံချက်ကို မည်သည့် ခုနှစ်တွင်ပြင်ဆင်ခဲ့ပါသနည်း? နှစ်- ၂၀၁၅ /မသိပါ
- (၃) ဤစီမံချက်ကို မြို့နယ်မှအတည်ပြုခဲ့ပါသလား? ပြုခဲ့ပါသည်/မပြုခဲ့ပါ /မသိပါ

(စ) ခရီးအကွာအဝေး

(၁) ဤကျေးရွာ၏ပဟိုမှ ၎င်းကျေးရွာအုပ်စု၏ပဟိုအထိ ခရီးမိုင်မည်မျှကွာဝေးသနည်း? မိုင် 4 / မသိပါ

(၂) ဤကျေးရွာမှ ၎င်းကျေးရွာအုပ်စုပဟိုအထိ သွားလာရာတွင်ကြာမြင့်သည့်အချိန်။

ခြောက်သွေ့ရာသီတွင်ကြာချိန် 20 / 15 / 00 ထော်လာဂျီ/မော်တော်ဆိုင်ကယ်/ခြေလျင်/လား/မော်တော်ဘုတ်/

အခြား -----

မိုးရာသီတွင်ကြာချိန် 20 / 10 / 00 ထော်လာဂျီ/မော်တော်ဆိုင်ကယ်/ခြေလျင်/လား/မော်တော်ဘုတ်/

အခြား -----

(ဆ) ပတ်ဝန်းကျင်ဆိုင်ရာ သဘာဝဘေးအန္တရာယ်

ဤကျေးရွာတွင် ရေကြီးခြင်းကဲ့သို့ သဘာဝဘေးအန္တရာယ်ကျရောက်ဖူးခြင်း ရှိပါသလား။

မရှိပါ ရှိပါသည် ရှိလျှင်ဖော်ပြပါ -----

(ဇ) ကျေးရွာတွင် ဖွဲ့စည်းထားသော အဖွဲ့အစည်းများ

လူထုပဟိုပြုစီမံကိန်းမတိုင်မီ ဤကျေးရွာတွင် ကျေးရွာဖွံ့ဖြိုးရေးအတွက် အစိုးရ (သို့) ရွာသားများကိုယ်တိုင်(သို့) စီမံကိန်းတစ်ခုခုမှ ဖွဲ့စည်းထားသည့် အဖွဲ့အစည်းများရှိပါသလား။

(၁) မြေစိမ်းရောင်ကော်မတီ

(၂) -----

(ဈ) အထွေထွေအုပ်ချုပ်ရေး ဦးစီးဌာန (GAD) မှ မှတ်တမ်းတင်ထားခြင်း

ဤကျေးရွာသည် အထွေထွေအုပ်ချုပ်ရေး ဦးစီးဌာန (GAD) မှ မှတ်တမ်းတင်ထားမှု ရှိပါသလား။

မရှိပါ ရှိပါသည်

ကျေးရွာခေါင်းဆောင်

အမည် ဦးလောဟ

လက်မှတ်  နေ့ ၂၇.၁၂.၁၈

လူထုစည်းရုံးရေးမှူး

အမည် ဒေါ်ဝင်းဝင်းဝင်း

လက်မှတ်  နေ့ ၂၇.၁၂.၁၈

၉။ စီမံကိန်းစက်ဝန်းအချိန်ဇယား (ပုံစံ -၂)

ပုံစံ - ၈ - ၂ - စီမံကိန်းစက်ဝန်းအချိန်ဇယား (PC 2)

လမ်းညွှန်ချက်၊ သက်ဆိုင်ရာလူထုစည်းရုံးရေးမှူး/လက်ထောက်နည်းပညာမှူးများမှ စီမံကိန်းစက်ဝန်းအဆင့်တစ်ခုစီပြီးစီးတိုင်း ကျေးရွာနှင့် ကျေးရွာအုပ်စုအတွက် ဤပုံစံကို ဖြည့်သွင်းရမည်။

စည်းရုံးရေးမှူး/ဝန်ထမ်း အမည် ဧကီဝင်ဒါဒါ့

နေ့စွဲ ၂၈.၁၂.၂၀၁၈

စက်ဝန်းအားအမှတ်ခြိမ်းပါ ။ စက်ဝန်း(၁) □ စက်ဝန်း(၂) □ စက်ဝန်း(၃)
 □ စက်ဝန်း(၄)

ပြည်နယ်/တိုင်း ရှမ်း (အရှေ့) မြို့နယ် ဝိုင်းခတ် ကျေးရွာအုပ်စု မိုင်းကဲ (အရှေ့) ကျေးရွာ ဟိုရှေ့ ဂောင်

စီမံကိန်းဆောင်ရွက်မှုအဆင့်များ	နေ့စွဲ		အစည်းအဝေးတွင်တက်ရောက်သူအရေအတွက်						အိမ်ထောင်စုပေါင်း	အိမ်ထောင်စု %
	တင်ပြသည့်နေ့	ပြီးဆုံးသည့်နေ့	အမျိုးသားအရေအတွက်	အမျိုးသမီးအရေအတွက်	အိမ်ထောင်စုအရေအတွက်	လူပျိုစုတက်ရောက်သူအရေအတွက်နှင့် လူပျိုစုအမည်	အိမ်ထောင်စုပေါင်း	အိမ်ထောင်စု %		
၁။ ကျေးရွာစီမံကိန်း မိတ်ဆက်အစည်းအဝေး	၂၇.၁၂.၂၀၁၈	၂၇.၁၂.၂၀၁၈	၂၂	၅၃	၄၄	ရမ်းဇာ၊ ၃ ၆၇၁၅၊ ၅၅ အောင်၊ ၂၃	၄၅	၄၈		
၂။ ကျေးရွာဖွံ့ဖြိုးရေး စီမံချက်ရေးဆွဲခြင်း အစည်းအဝေး	၂၈.၁၂.၂၀၁၈	၂၈.၁၂.၂၀၁၈	၅၂	၃၈	၃၉	ဟား၊ ၅၅ ၃၅ အောင်၊ ၂၅	၄၅	၈၇		
၃။ ကျေးရွာအုပ်စု လုပ်ငန်းဆုံးဖြတ်ချက်ချသည့် အစည်းအဝေး	၂၈.၁၂.၂၀၁၉	၂၈.၁၂.၂၀၁၉	၂၁	၁၄	၃၅	ဟား၊ ၅၅ ၃၀ အောင်၊ ၅				
၄။ မြို့နယ်အဆင့် စီမံကိန်းရေးဆွဲရေး နှင့် အကောင်အထည်ဖော်ရေးကော်မတီ၏ စီမံကိန်း သုံးသပ်မှု အစည်းအဝေး			၈၃	၈၃	၈၃	၈၃	၈၃	၈၃		
၅။ မြို့နယ် စီမံကိန်းရေးဆွဲရေး နှင့် အကောင်အထည်ဖော်ရေး ကော်မတီ၏ဆုံးဖြတ်မှုကို ရွာသို့ အသိပေး အကြောင်းကြားသည့် အစည်းအဝေး										

၁၀။ ကျေးရွာဖွံ့ဖြိုးရေး ဦးစားပေးအစီအစဉ် (ပုံစံ -၃)

ပုံစံ - ၀ - ၃ ကျေးရွာဖွံ့ဖြိုးရေး ဦးစားပေးအစီအစဉ် (Form PC 3)

လမ်းညွှန်ချက်၊ အဆင့်(၃) ကျေးရွာဖွံ့ဖြိုးရေးအစည်းအဝေး ပြီးဆုံးသောအခါ ကျေးရွာစီမံကိန်း အထောက်အကူပြု
 ကော်မတီသည် လူထုစည်းရုံးရေးမှူးအမှုအပ်အပ်ဖြင့် ဤပုံစံကိုပြည့်စုံအောင် ဖြည့်သွင်းရမည်။

လူထုစည်းရုံးရေးမှူး/ဝန်ထမ်း အမည် ဒေါ်ဝင်းဝါဝါမိုး

နေ့စွဲ ၂၆.၁၂.၂၀၁၆ ဝက်ဝန်းအား အမှတ်ခြစ်ပါ (✓) ဝက်ဝန်း(၂) ဝက်ဝန်း(၃) ဝက်ဝန်း(၄)

ပြည်နယ်/တိုင်း ရှမ်း(အရှေ့) ဖြူနယ် မိုင်းခတ် ကျေးရွာအုပ်စု ဝိုင်က(အရှေ့) ကျေးရွာ ပုဂံမြေကောင်

က။ အခက်အခဲအတားအဆီးများအားဆွေးနွေးခြင်း - ယခုလက်ရှိအခြေအနေတွင်
 ဤကျေးရွာဖွံ့ဖြိုးတိုးတက်ရေးအတွက်
 အဓိက အခက်အခဲအတားအဆီးများသည် မည်သည့်များဖြစ်ပါသနည်း။ (အမျိုးသား/သမီး အနည်းဆုံးအခက်အခဲ ၅
 ခုစီဖော်ပြပါ)

အမျိုးသား အဖွဲ့မှ တင်ပြသောအခက်အခဲအတားအဆီးများ	အမျိုးသမီး အဖွဲ့မှတင်ပြသောအခက်အခဲအတားအဆီးများ
၁ သောတံသို့ ရေလွှဲလျက်ရှိခြင်း	၁ သောတံသို့ ရေလွှဲလျက်ရှိခြင်း
၂ ကုန်းကျော်တံတားမရှိသောကြောင့် သွားလာရခက်ခဲခြင်း	၂ ရွာချွန်းဆက်လမ်း မကောင်းသောကြောင့် သွားလာရခက်ခဲခြင်း
၃ အများသို့ အိမ်သာမရှိသောကြောင့် ရွာချွန်းဆက်လမ်း မကောင်းခြင်း	၃ ရွာချွန်းဆက်လမ်း မကောင်းသောကြောင့် ရွာချွန်းဆက်လမ်း မကောင်းခြင်း
၄ ရွာချွန်းဆက်လမ်း မကောင်းသောကြောင့် ရွာချွန်းဆက်လမ်း မကောင်းခြင်း	၄ အများသို့ အိမ်သာမရှိသောကြောင့် ရွာချွန်းဆက်လမ်း မကောင်းခြင်း
၅ ရွာချွန်းဆက်လမ်း မကောင်းသောကြောင့် သွားလာရခက်ခဲခြင်း	၅ ကုန်းကျော်တံတားမရှိသောကြောင့် ရေထိမရခြင်း
၆ ရွာချွန်းဆက်လမ်း မကောင်းသောကြောင့် ရွာချွန်းဆက်လမ်း မကောင်းခြင်း	၆ ဆိုလာလမ်းမရှိသောကြောင့် သောတံသွား လာရခက်ခဲခြင်း
၇ ရွာချွန်းဆက်လမ်း မကောင်းသောကြောင့် သွားလာရခက်ခဲခြင်း	၇ ရွာချွန်းဆက်လမ်း မကောင်းသောကြောင့် သောတံသွား လာရခက်ခဲခြင်း
၈ ဆိုလာလမ်း မကောင်းသောကြောင့် သောတံသွား လာရခက်ခဲခြင်း	၈ ဆိုလာလမ်း မကောင်းသောကြောင့် သောတံသွား လာရခက်ခဲခြင်း
၉ ကျေးရွာခန်း မဆောက်မရှိသောကြောင့် အစည်းအဝေး ဖြေဖျက်ရန် ခက်ခဲခြင်း	၉ ရွာချွန်းဆက်လမ်း မကောင်းသောကြောင့် လမ်း မကောင်းသောကြောင့် သွားလာရခက်ခဲခြင်း
	၁၀ စက်ချွပ်တံတားမရှိသောကြောင့် အထိုင်ခင်း မကောင်းခြင်း

ခ။ မျှော်မှန်းခြင်း - နောင်လာမည့် (၅)နှစ် အတွင်း ကျေးရွာဖွံ့ဖြိုးရေး မျှော်မှန်းလျာထားချက်များအား တင်ပြပါ။

အမျိုးသားအဖွဲ့မှ တင်ပြသောမျှော်မှန်းချက်များ	အမျိုးသမီးအဖွဲ့မှ တင်ပြသောမျှော်မှန်းချက်များ
၁ ရေပိုက် သွယ် တင်ခြင်းပါက သောတံသို့ ရေလွှဲလျက်ရှိခြင်း ဖြစ်ပါမည်။	၁ ရေပိုက် သွယ် တင်ခြင်းပါက သောတံသို့ ရေလွှဲလျက်ရှိခြင်း ဖြစ်ပါမည်။
၂ ကုန်းကျော်တံတားမရှိပါက သွားလာရခက်ခဲခြင်း ဖြစ်ပါမည်။	၂ ရွာချွန်းဆက်လမ်း မကောင်းသောကြောင့် သွားလာရခက်ခဲခြင်း ဖြစ်ပါမည်။
၃ အများသို့ အိမ်သာမရှိပါက ရွာချွန်းဆက်လမ်း မကောင်းခြင်း ဖြစ်ပါမည်။	၃ ရွာချွန်းဆက်လမ်း မကောင်းသောကြောင့် ရွာချွန်းဆက်လမ်း မကောင်းခြင်း ဖြစ်ပါမည်။
၄ ရွာချွန်းဆက်လမ်း မကောင်းပါက သွားလာရခက်ခဲခြင်း ဖြစ်ပါမည်။	၄ အများသို့ အိမ်သာမရှိပါက ရွာချွန်းဆက်လမ်း မကောင်းခြင်း ဖြစ်ပါမည်။
၅ ရွာချွန်းဆက်လမ်း မကောင်းပါက သွားလာရခက်ခဲခြင်း ဖြစ်ပါမည်။	၅ ကုန်းကျော်တံတားမရှိပါက သွားလာရခက်ခဲခြင်း ဖြစ်ပါမည်။
၆ ရွာချွန်းဆက်လမ်း မကောင်းပါက သွားလာရခက်ခဲခြင်း ဖြစ်ပါမည်။	၆ ဆိုလာလမ်း မကောင်းပါက သွားလာရခက်ခဲခြင်း ဖြစ်ပါမည်။
၇ ရွာချွန်းဆက်လမ်း မကောင်းပါက သွားလာရခက်ခဲခြင်း ဖြစ်ပါမည်။	၇ ရွာချွန်းဆက်လမ်း မကောင်းပါက သွားလာရခက်ခဲခြင်း ဖြစ်ပါမည်။
၈ ဆိုလာလမ်း မကောင်းပါက သွားလာရခက်ခဲခြင်း ဖြစ်ပါမည်။	၈ ဆိုလာလမ်း မကောင်းပါက သွားလာရခက်ခဲခြင်း ဖြစ်ပါမည်။
၉ ကျေးရွာခန်း မဆောက်မရှိပါက အစည်းအဝေး ဖြေဖျက်ရန် ခက်ခဲခြင်း ဖြစ်ပါမည်။	၉ ရွာချွန်းဆက်လမ်း မကောင်းပါက သွားလာရခက်ခဲခြင်း ဖြစ်ပါမည်။
	၁၀ စက်ချွပ်တံတားမရှိပါက အထိုင်ခင်း မကောင်းခြင်း ဖြစ်ပါမည်။

က။ လူထုစီမံကိန်း၏ လာမည့် (၄) နှစ်အတွက် အကျုံးဝင်သော ဦးစားပေး ဖွံ့ဖြိုးတိုးတက်မှု လုပ်ငန်း အစီအစဉ်များအားဖော်ပြပါ။

အဆင့်	ကျေးရွာအတွက် ဦးစားပေး ဖွံ့ဖြိုးတိုးတက်မှု လုပ်ငန်းစဉ်များ	အဆိုပြုသူ (အမျိုးသားများ/ အမျိုးသမီးများ/အမျိုးသား+ အမျိုးသမီး)	ခန့်မှန်းကုန်ကျ စရိတ်	အကျိုးခံစားခွင့်ရှိသူ ခန့်မှန်းခြေ အရေအတွက်
၁	ကျေးရွာအတွက် ရေပေးစနစ်	အမျိုးသား + အမျိုးသမီး	6320000	450
၂	ကျေးရွာအတွက် လမ်းဖွဲ့စည်းရေး	အမျိုးသား + အမျိုးသမီး	3500000	450
၃	ကျေးရွာအတွက် ကျန်းမာရေးစင်္ကြံ	အမျိုးသား + အမျိုးသမီး	2000000	450
၄	ကျေးရွာအတွက် အိမ်ရာ	အမျိုးသား + အမျိုးသမီး	1000000	450
၅	ကျေးရွာအတွက် အားကစားကွင်း	အမျိုးသား	2500000	450
၆	ကျေးရွာအတွက် အိမ်ရာ	အမျိုးသား + အမျိုးသမီး	2000000	450
၇	ကျေးရွာအတွက် အိမ်ရာ	အမျိုးသား + အမျိုးသမီး	6500000	450
၈	ကျေးရွာအတွက် အိမ်ရာ	အမျိုးသား + အမျိုးသမီး	1200000	450

ဃ။ လူထုစီမံကိန်း၏ လာမည့် (၄) နှစ်အတွက် အကျုံးဝင်သော ဦးစားပေး ဖွံ့ဖြိုးတိုးတက်မှု လုပ်ငန်း အစီအစဉ်များအားဖော်ပြပါ။

အဆင့်	ကျေးရွာအတွက် ဦးစားပေး ဖွံ့ဖြိုး တိုးတက်မှု လုပ်ငန်းစဉ်များ	အဆိုပြုသူ (အမျိုးသားများ/ အမျိုးသမီးများ/အမျိုးသား+ အမျိုးသမီး)	အခန်းကဏ္ဍ
၁	ကျေးရွာအတွက် ရေပေးစနစ်	အမျိုးသမီး	သက်မွေး
၂	ကျေးရွာအတွက် လမ်းဖွဲ့စည်းရေး	အမျိုးသမီး	ကျွန်း မာကျေး
၃			
၄			
၅			

ခေါင်းဆောင်၊ ကျေးရွာစီမံကိန်းအထောက်အကူပြုကော်မတီမှ အတည်ပြုသည်။

အမည် ဦးကျော်ကျော်သာက လက်မှတ် နေ့စွဲ 26.12.2018

၁၂။ ကဏ္ဍအလိုက် ဦးစားပေးလုပ်ငန်းချုပ်စဉ်များ

ကဏ္ဍအလိုက် ဦးစားပေးလုပ်ငန်းချုပ်စဉ်များ ၂၄ စက်တင်ဘာ ၂၀၁၆ ၂/၂

ကဏ္ဍ	ဦးစားပေး အဆင့်	လုပ်ငန်းအမျိုးအစား	အဆိုပြုသူ (အမှန်ခြင်းရန်)		ခုနှစ်	ထောက်ပံ့မည့်အဖွဲ့အစည်း (သို့) ဌာန	မှတ်ချက်
			ကျား	မ			
အခြားအထောက်အပံ့ကဏ္ဍ (လမ်း/တံတား/ရေရရှိရေး/မီးလင်းရေး)	၀	ကျောက်ခွယ်တူးခြင်း		✓			
	၂	ဆွဲကားလမ်းဖွဲ့စဉ်အတွက် အောက်ခြင်း		✓			
	၃	ကျားကျောက်တူးအောက်ခြင်း		✓			
	၄	မီးဖိုချောင်ကျောက်ချွတ်ခြင်း		✓			
	၅	ရွာတွင်းကျောက်ချွတ်ခြင်း		✓			
လူမှုဖွံ့ဖြိုးရေးကဏ္ဍ (ပညာရေး/ကျန်းမာရေးနှင့် ဆိုင်ခေတ်အထောက်အပံ့အခြား လိုအပ်ချက်များ)	၀						
	၂						
	၃						
	၄						
	၅						
သက်မွေးဝမ်းကျောင်းကဏ္ဍ (ပိုက်လိုင်း/ဖွံ့ဖြိုးရေးနှင့် ဆိုင်ခေတ် အထောက်အပံ့အခြား လိုအပ်ချက်များ)	၀						
	၂						
	၃						
	၄						
	၅						
သဘာဝဘေးအန္တရာယ် လျော့ပါးရေး ကဏ္ဍ	၀						
	၂						
	၃						
	၄						
	၅						
အခြားကဏ္ဍ (ဌာနဆိုင်ရာများသို့ လွှဲပြောင်း နိုင်ခြင်းနှင့် အကောင်အထည် ဖော်ဆောင်ရန်ပေးနိုင်ခြင်းမရှိသော လုပ်ငန်းများ)	၀						
	၂						
	၃						
	၄						
	၅						

၁၃။ ကိုးကားချက်

ကျေးရွာဖွံ့ဖြိုးရေး အစီအစဉ်မှ ကိုးကားချက်များ

စဉ်	အကြောင်းအရာ	(၄၈) ဇယားအညွှန်း		မှတ်ချက်
		ကိုးကားရန်	လေ့လာရန်	
၁။	ကျေးရွာအခြေခံအချက်အလက်များ	ဇယား ၁၂၂၊ ၂၂၆။	ဇယား ၈၂၊ ၂၇၊ ၂၀၊ ၄၂။	
၂။	လူမှုရေးအရင်းအမြစ်ပြုပြင်မှု	ဇယား ၄၅၊ ၁၄၊ ၂၂၊ ၂၇၊ ၄၀၊ ၄၁၊ ၄၂။	ဇယား ၈၁၊ ၂၇၊ ၂၈၊ ၄၄။	
၃။	ဥစ္စာနေကြွယ်ဝမှုအဆင့်သတ်မှတ်ချက်	ဇယား ၆၁၊ ၃။	ဇယား ၁၆။	
၄။	ပိုင်ဆိုင်မှုသုံးသပ်ခြင်း	ဇယား ၁၄၊ ၁၆၊ ၁၉၊ ၄၃၊ ၄၅၊ ၃၇။	ဇယား ၁၃၊ ၁၇၊ ၃၈။	
၅။	ရာသီခွင်ပြုပြင်မှု	ဇယား ၉၁၊ ၅၊ ၂၄၊ ၃၄၊ ၃၇။	ဇယား ၂၂၊ ၂၆၊ ၃၅။	
၆။	ပင့်ကူအိမ်သုံးသပ်ချက်	ဇယား ၃၂၊ ၃၀၊ ၃၉၊ ၄၀။	ဇယား ၃၀။	
၇။	ဗင်းပုံစံ	ဇယား ၁၁၊ ၁၂။		

ပန်နော်လောင်းကျေးရွာဖွံ့ဖြိုးရေးအစီအစဉ်ကို ဇယား ၄၈ ခုဖြင့် ဖော်ပြထားကြောင်းတွေ့ရသည်။



လူထုဗဟိုပြုစီမံကိန်း

“ကျေးလက်လူထုအခြေပြု၊ ဖွံ့ဖြိုးမှုကိုတိုးရှေးရှု”

လူထုဗဟိုပြုစီမံကိန်း၊ မိုင်းခတ်မြို့နယ်၊ ရှမ်းပြည်နယ် (အရှေ့ပိုင်း)