

ပြည်ထောင်စုသမ္မတမြန်မာနိုင်ငံတော်အစိုးရ
စိုက်ပျိုးရေး၊ မွေးမြူရေးနှင့် ဆည်မြောင်းဝန်ကြီးဌာန
ကျေးလက်ဒေသဖွံ့ဖြိုးတိုးတက်ရေးဦးစီးဌာန

လူထုပတ်ဝန်းကျင်စီမံကိန်း



ကျေးရွာဖွံ့ဖြိုးရေးအစီအစဉ်

Village Development Plan (VDP)

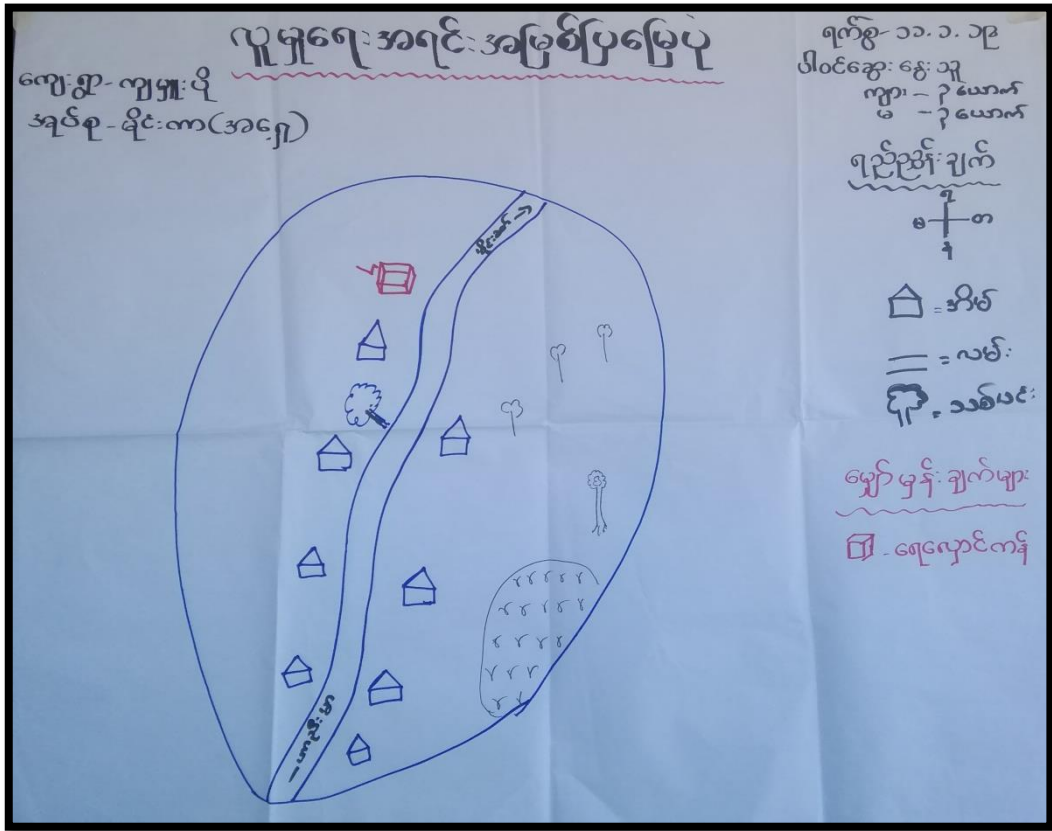
မိုင်းကာ(ရှေ့)ကျေးရွာအုပ်စု၊ ကျမှူးပိုကျေးရွာ

မာတိကာ

စဉ်	အကြောင်းအရာ	စာမျက်နှာ
၁။	မြို့နယ်မြေပုံ.....	၂
၂။	ကျေးရွာမြေပုံ(တည်နေရာ).....	၃
၃။	အုပ်စုတွင်ပါဝင်သောကျေးရွာများစာရင်း.....	၃
၄။	ကျေးရွာအခြေခံအချက်အလက်များ (ကျေးရွာသမိုင်းကြောင်း).....	၄
၅။	လူထုပူးပေါင်းပါဝင်သောလူမှုဆန်းစစ်ခြင်း နှင့် အကဲဖြတ်ခြင်းလုပ်ငန်းစဉ် (PSA/ PRA) အကျဉ်းချုပ်ဇယား.....	၄
၆။	ကျေးရွာဖွံ့ဖြိုးရေးအစီအစဉ်အတွက်အသုံးပြုခဲ့သော PRA tools များနှင့် တစ်ခုချင်းစီ အတွက်သုံးသပ်ချက်များ.....	၅-၁၀
၇။	ကျေးရွာဖွံ့ဖြိုးရေး အစီအစဉ် ဆောင်ရွက်မှု မှတ်တမ်းဓါတ်ပုံများ.....	၁၁
၈။	ကျေးရွာအခြေခံအချက်အလက်(ပုံစံ-၁).....	၁၂-၁၄
၉။	စီမံကိန်းစက်ဝန်းအချိန်ဇယား(ပုံစံ-၂).....	၁၅
၁၀။	ကျေးရွာဖွံ့ဖြိုးရေးဦးစားပေးအစီအစဉ်(ပုံစံ-၃).....	၁၆-၁၇
၁၁။	ကဏ္ဍအလိုက်ဦးစားပေးဖွံ့ဖြိုးရေးလုပ်ငန်းစဉ်များ.....	၁၈
၁၂။	LIFT၏နည်းပညာအကူအညီဖြင့်ရေးဆွဲထားသောကျေးရွာဖွံ့ဖြိုးရေးအစီအစဉ် ကိုးကားချက်.....	၁၉

LIFT၏နည်းပညာအကူအညီဖြင့်ရေးဆွဲထားသောကျေးရွာဖွံ့ဖြိုးရေးအစီအစဉ်မှ အချက်အလက်များကို ကိုးကားအသုံးပြုထားပါသည်။

၂။ ကျမှူးပိုကျေးရွာအခြေပြမြေပုံ



၃။ မိုင်းကာ(ရှေ့)ကျေးရွာအုပ်စု တွင်ပါဝင်သောကျေးရွာများစာရင်း

၁။ အားခေဗာချို

၂။ ဗာလေ

၃။ ဘာနီဒေ

၄။ ပါခါးလုံ

၅။ ကျမှူးပို

၆။ ပါဘို(ခ)ဟားညီမား

၇။ ပန်နော်လောင်း

၈။ ဝမ်ကောင်းမိုင်

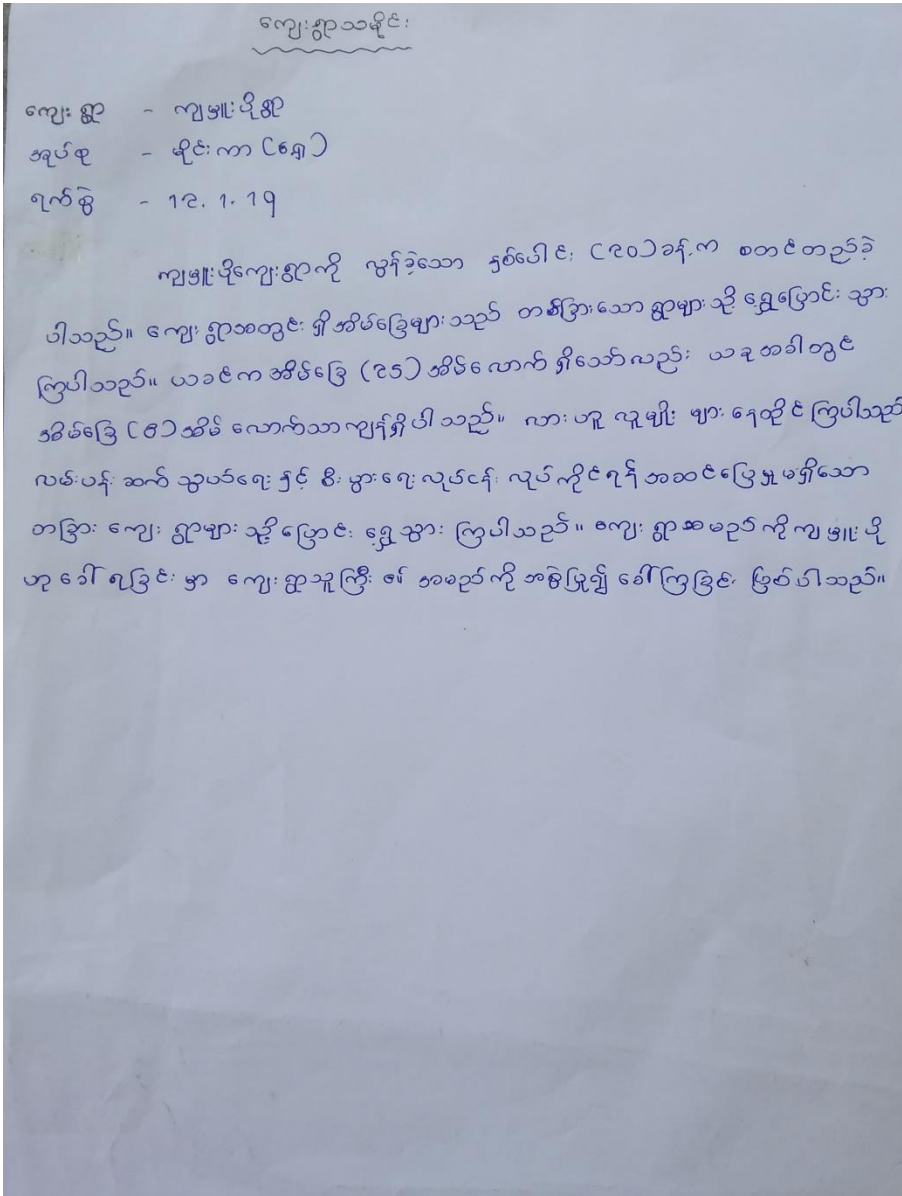
၉။ ဝမ်ကိစ်(ခ)ဝမ်ကောင်း

၁၀။ ဝမ်ကန်

၁၁။ အာခေဝမ်တိုင်

၁၂။ ဝမ်ကိန်းမိုင်

၄။ ကျေးရွာအခြေခံအချက်အလက်များ (ကျေးရွာသမိုင်းကြောင်း)

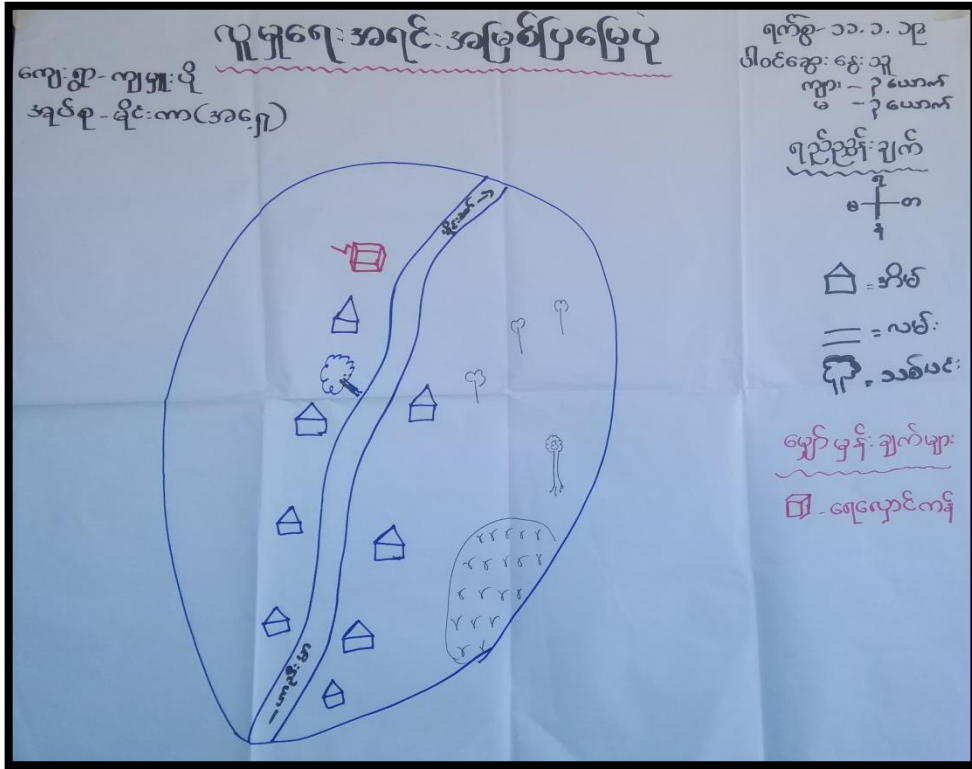


၅။ လူထုပူးပေါင်းပါဝင်သော လူမှုဆန်းစစ်ခြင်းနှင့် အကဲဖြတ်ခြင်းလုပ်ငန်းစဉ် အကူပြုရန် ဇယား

စဉ်	အသုံးပြုခဲ့သော PRA Tools များ
၁	ကျေးရွာအရင်းမြစ်ပြပုံ (Social Map)
၂	ရာသီခွင်ပြပြကွဲအိန် (Seasonal Clender)
၃	ဥစ္စာနေကြွယ်ဝမှု ဦးစားပေးအဆင့်သတ်မှတ်ခြင်း (Wealth Ranking)
၄	ကျား၊ မ ယဉ်ကျေးအိမ်သုံးသပ်ခြင်း (Cob Web)
၅	အရင်းအမြစ်အသုံးချမှုဖော်ထုတ်ခြင်း ဇယား (Asset Mapping)
၆	အဖွဲ့အစည်းချိတ်ဆက်မှုပြပုံ (Venn diagram)

၆။ ကျေးရွာဖွံ့ဖြိုးရေးအစီအစဉ်အတွက်အသုံးပြုခဲ့သော PRA tools တစ်ခုချင်းစီအတွက် သုံးသပ်ချက်များ

လူမှုရေးနှင့် ကျေးရွာအရင်းအမြစ်ပြုမြေပုံ



လူမှုရေးနှင့် ကျေးရွာအရင်းအမြစ်ပြုမြေပုံ သုံးသပ်ချက်

လူမှုရေးအရင်းအမြစ်ပြုမြေပုံ
 ကျေးရွာ- ကျေးရွာပို / ဆွေးနွေးခြင်းနှင့်ဆန်းစစ်ခြင်း
 - အသက်မွေးဝမ်းကြောင်းလုပ်ငန်းမှာစိုက်ပျိုးရေးဖြစ်ပါသည်။
 - သဲ၊ ကျောက်၊ ရေ အရင်းအမြစ်များ ဖွားပါးပါသည်။
 - ကျေးရွာရှိ သီးခြားနေထိုင်သော အုပ်စုများ မရှိပါ။
 - ကျေးရွာအတွင်း ခိုပြောင်းရွှေ့နေထိုင်သောသူများ မရှိပါ။
 တခြားနေရာများသို့ရွှေ့ပြောင်းနေထိုင်သူများ မရှိပါသည်။

ရာသီခွင်ပြ ပြက္ခဒိန်

အရပ်စု-မိုင်းက(၅၅) ကျေးရွာ- ပါဒါးလုံ + ကျေးရွာ	ရာသီခွင်ပြ ပြက္ခဒိန်											ရက်စွဲ- ၁၁/၁/၁၉ ပါဝင်ဆွေးနွေးသူ ကျား- ၉ ယောက် မ- ၁၅ ယောက်	
အကြောင်းအရာ	၁	၂	၃	၄	၅	၆	၇	၈	၉	၁၀	၁၁	၁၂	ရည်ဆိုချက်
ရာသီဥတု													= နှင်းကျ
စိုက်ပျိုးရေး													= မိုးခွာ = နေထာ
ကျွန်းစာရေး													= တော့ယော = ဆါးစိုက်
ရေအရှိရှိ													= ခြောက်စေရန်
လုပ်ငန်းဆက်သွယ်ရေး													= အေးထိုးအေး = လယ်ကောင်း
ဝင်ငွေ													= လမ်းဆိုး = ရေထုတ်
ထွက်ငွေ													= အနားယူ = နှစ်သက်ကူး
အားလပ်ချိန်													= ရက်ဆိတ် = ဆါးစိုက်
ပွဲတော်များ													

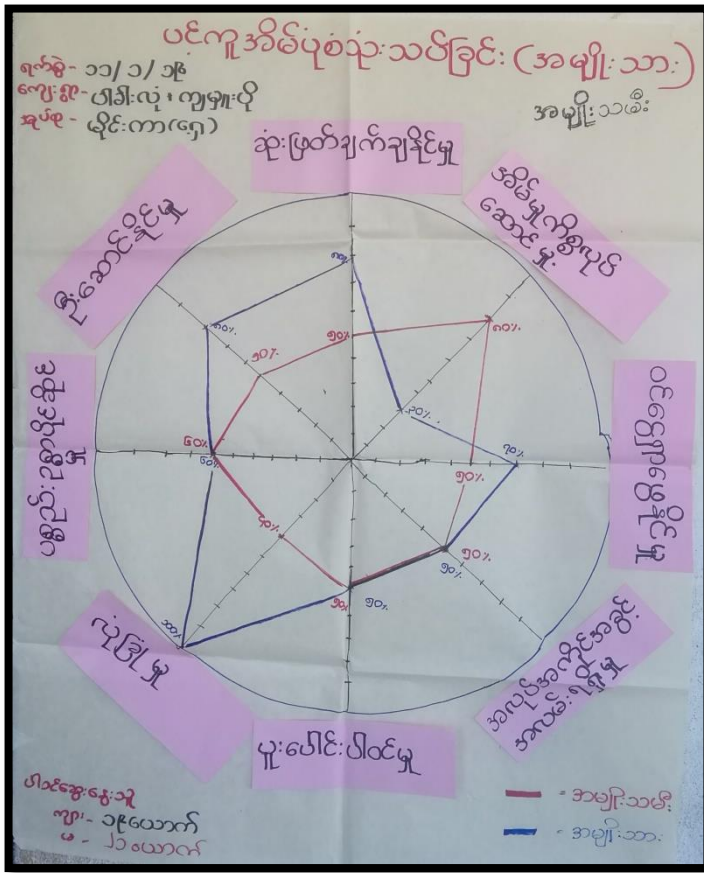
ရာသီခွင်ပြ ပြက္ခဒိန် သုံးသပ်ချက်

ရာသီခွင်ပြ ပြက္ခဒိန်

ဆွေးနွေးခြင်းနှင့်ဆန်းစစ်ခြင်း
ကျေးရွာ- ပါဒါးလုံ၊ ကျေးရွာ

- အခါက အသက်မွေး ဝမ်းကြောင်း မှာ- စိုက်ပျိုးရေး ဖြစ်ပါသည်။
- အိမ်ထောင်စု (၂၁)စု မှာ ကိုလုပ်ငန်း ကိုလုပ်ကိုလုပ် ပါသည်။
- ၎င်းလုပ်ငန်း ကိုတစ်နှစ်ပတ်လုံး လုပ်ကိုလုပ်ပါသည်။
- တောထွက်အဖွဲ့ လိုက်ခြင်း ကိုလုပ်လုပ်ကိုလုပ် ဖြစ်ပါသည်။
- လုပ်ငန်းစစ်ချစ်အတွက် ပျမ်းမျှဝင်ငွေ (၂၀၀၀) ရရှိပါသည်။
- ဝတ်နှစ်တာဝင်ငွေသည် တစ်နှစ်တာအခုံး စရိတ်အတွက် လုံလောက်မှုရှိပါသည်။
- အမျိုးသမီးများ၏ အသက်မွေးဝမ်းကြောင်း လုပ်ငန်း မှာလဲ စိုက်ပျိုးရေး ဖြစ်ပါသည်။
- အမျိုးသားနှင့် အမျိုးသမီး တို့၏ဝင်ငွေ တူပါသည်။

ကျား၊ မ ပင့်ကူအိမ်ပုံစံသုံးသပ်ခြင်း



ကျား၊ မ ပင့်ကူအိမ်ပုံစံသုံးသပ်ချက်

ပင့်ကူအိမ်ပုံစံသုံးသပ်ခြင်း

ကျေးရွာ- ပါဒါးလုံ၊ ကျေးရွာ- ဖို



- အမျိုးသမီးတွေရဲ့ရမတ် အခြေအနေများသည် အမျိုးသားများထက်နည်းနေပါသည်။ ထိုသို့ဖြစ်ရခြင်းမှာ ရှေးရိုးအစဉ်အလာများကြောင့်ဖြစ်သည်။
- အမျိုးသမီးများသည် အိမ်မှုကိစ္စတွင်သာရမတ်များပြားနေပါသည်။
- ဥစ္စာပစ္စည်းပိုင်ဆိုင်မှု၊ အလုပ်အကိုင်အခွင့်အလမ်းရရှိမှု၊ ပူးပေါင်းပါဝင်မှုတို့တွင် ရမတ်အခြေအနေမှာ အတူတူဖြစ်ပါသည်။
- ကျေးရွာတွင် အမျိုးသမီးများကို ကျား၊ မ၊ ရှေး၊ ရာတန်းတူညီမျှရေးအဖွဲ့မှ ဖွဲ့စည်းပေးသင့်ပါသည်။

ကျေးရွာအရင်းအမြစ်အသုံးချမှုဇယား

ပိုင်ဆိုင်မှုအသုံးသပ်ခြင်း

ကျေးရွာ - ပါးဒါးလုံ၊ ကျေးရွာ
 အုပ်စု - မိုးကောင်းရွာ
 ပိုင်ဆိုင်ရေးအဖွဲ့အစည်း - ၂၀၁၅
 ၂၀၁၅-၂၀၁၆
 ၇၇၆ - ၁၁/၁/၁၉

အရင်းအမြစ်များအပေါ်အသုံးပြုမှုဇယား

သုံးဘီးဆိုင်ကယ်




လယ်ထွန်စက်

ကြက်၊ ဝက်၊ ဘဲ
 အဝတ်ချုပ်စက်
 ဆိုင်ကယ်
 အိမ်
 လမ်း
 ရေပျောငှက်
 လယ်
 တောင်ယာ

ပိုင်ဆိုင်မှုအသုံးသပ်ခြင်း

ကျေးရွာ - ပါးဒါးလုံ + ကျေးရွာ
 အုပ်စု - မိုးကောင်းရွာ
 ပိုင်ဆိုင်ရေးအဖွဲ့အစည်း - ၂၀၁၅
 ၂၀၁၅-၂၀၁၆
 ၇၇၆ - ၁၁/၁/၁၉

အရင်းအမြစ်များအပေါ်အသုံးပြုမှုဇယား

လယ်ထွန်စက်

သုံးဘီးဆိုင်ကယ်

သုံးဘီးဆိုင်ကယ်

ကြက်၊ ဝက်၊ ဘဲ
 အဝတ်ချုပ်စက်
 ဆိုင်ကယ်
 အိမ်
 လမ်း
 လယ်
 တောင်ယာ
 ရေပျောငှက်

ကျေးရွာအရင်းအမြစ်အသုံးချမှုဇယား သုံးသပ်ချက်

ပိုင်ဆိုင်မှုအသုံးသပ်ခြင်း

ဆွေးနွေးခြင်းနှင့်ဆန်းစစ်ခြင်း

ကျေးရွာ - ပါးဒါးလုံ၊ ကျေးရွာ

- အမျိုးသမီး သီးသန့်အသုံးပြုသော အရင်းအမြစ် အဖြစ် မရှိပါ။
- အမျိုးသားများ အသုံးပြုသော အရင်းအမြစ်မှာ လယ်ထွန်စက်ဖြစ်ပါသည်။
- နှစ်ဦးလုံး အသုံးပြုသော အရင်းအမြစ်များမှာ သုံးဘီးဆိုင်ကယ်၊ ကြက်၊ ဝက်၊ ဘဲ၊ အဝတ်ချုပ်စက်၊ ဆိုင်ကယ်၊ အိမ်၊ လမ်း၊ လယ်၊ တောင်ယာ၊ ရေကန်၊ တို့ဖြစ်ပါသည်။
- အရင်းအမြစ်များကို နှစ်ဦးစလုံးမှ ထိန်းချုပ်ပါသည်။
- အရင်းအမြစ်များ သုံးစွဲမှုအပေါ် အမျိုးသမီးများကို ခွင့်ပြုခွင့်များ ပေးခြင်းဖြင့် အမျိုးသား၊ အမျိုးသမီး တန်းစားမှု ပိုင်ဆိုင်ကြောင်းကို သိရှိလာနိုင်ပါသည်။

၇။ ကျေးရွာဖွံ့ဖြိုးရေးအစီအစဉ်ဆောင်ရွက်မှုမှတ်တမ်းခါတ်ပုံများ

ကျေးရွာအစည်းအဝေးနှင့် PRA Tools များအသုံးပြု၍ အချက်အလက်ကောက်ခံခြင်း



၈။ ကျေးရွာအခြေခံအချက်အလက်(ပုံစံ-၁)

ပုံစံ - ၈ - ၁ ကျေးရွာအခြေခံအချက်အလက်များ (Form PC 1)

လမ်းညွှန်ချက်။ ကျေးရွာတစ်ရွာသို့ ပထမဆုံးမိတ်ဆက်ခရီး သွားရောက်သောအခါ လူထုစည်းရုံးရေးမှူးသည် ကျေးရွာ ခေါင်းဆောင်များအား ကျေးရွာအချက်အလက်များကို မေတ္တာရပ်ခံ၍ တောင်းခံရသည်။ ဤအချက်အလက်များကို စီမံကိန်း မိတ်ဆက်အစည်းဝေးမတိုင်မီတောင်းခံရမည်။ စီမံကိန်းမိတ်ဆက်အစည်းဝေးတွင် လူထုစည်းရုံးရေးမှူးသည် ဤအချက်အလက် များအား ဝစ်ဆေးပြီး မှန်ကန်အောင်ပြုလုပ်ရမည်။ ပြီးနောက်တွင် လူထုစည်းရုံးရေးမှူးမှ သတင်းအချက်အလက်ထံသို့ Tablets မှ တဆင့် ဖြည့်သွင်းရမည်။

ကျေးရွာခေါင်းဆောင် အမည် (ပြန်မာ) ဦး ကျာ ကျား	ကျေးရွာခေါင်းဆောင်၏ ဖုန်းနံပါတ်	လူထုစည်းရုံးရေးမှူး၏ အမည် ဒေါ်အိသန္တ မျိုး
ပြည်နယ်တိုင်းဒေသကြီး ရှမ်း (အရှေ့)	မြို့နယ် မိုင်းခတ်	ကျေးရွာအုပ်စု မိုင်းကော (၁၀၆၅)
		ကျေးရွာ ကျမ္ဘါပို့

က။ လူဦးရေ

လူမျိုးစု	အိမ်ထောင်စုအရေအတွက်	ကိုးကွယ်သည့်ဘာသာ	အိမ်ထောင်စုအရေအတွက်
လူမျိုးစု (၁) မြားယူ	၈	ဘာသာ (၁) ဗုဒ္ဓဘာသာ	၇
လူမျိုးစု (၂) -----		ဘာသာ (၂) ခရစ်ယာန်	၇
လူမျိုးစု (၃) -----		ဘာသာ (၃) -----	
လူမျိုးစု (၄) -----		ဘာသာ (၄) -----	
လူမျိုးစု (၅) -----		ဘာသာ (၅) -----	
လူမျိုးစုရော ----- အခြား		ဘာသာရော -----	
	အရေအတွက်		
မသန်စွမ်းသူများ	၇		
သက်ကြီးရွယ်အိုများ (၆၅ နှစ် နှင့် အထက်)	-		
စစ်ဘေးရှောင်	-		

	အမျိုးသား (အရေအတွက်)	အမျိုးသမီး (အရေအတွက်)
လူဦးရေ		
လူမျိုးစု (၁) မြားယူ	၇	၇
လူမျိုးစု (၂) -----		
လူမျိုးစု (၃) -----		
လူမျိုးစု (၄) -----		
လူမျိုးစု (၅) -----		
အခြား		
အိမ်ထောင်ဦးစီး	၈	-

Lat - ၂၁. ၇၇၅၄၃၆

Lon - ၉၉. ၄၆၃၁၇၂၉

1

(ခ) အခြေခံအဆောက်အအုံ အသုံးအဆောင်များ

စာသင်ကျောင်း	အမှတ် ခြံပ်ပါ	ကျန်းမာရေး	အမှတ် ခြံပ်ပါ	ဘာသာရေး အဆောက် အအုံများ	အမှတ် ခြံပ်ပါ
မူကြိုကျောင်း	<input type="checkbox"/>	တိုက်နယ်ဆေးရုံ	<input type="checkbox"/>	ဇေတီ	<input type="checkbox"/>
မူလတန်းကျောင်း	<input type="checkbox"/>	ကျန်းမာရေးဌာန	<input type="checkbox"/>	ဘုန်းကြီးကျောင်း	<input type="checkbox"/>
မူလွန်ကျောင်း	<input type="checkbox"/>	ကျန်းမာရေးဌာနခွဲ	<input type="checkbox"/>	ဟိန္ဒူဘုရားကျောင်း	<input type="checkbox"/>
အလယ်တန်းကျောင်း	<input type="checkbox"/>	ဆေးပေးခန်း	<input type="checkbox"/>	ခရစ်ယာန်ကျောင်း	<input type="checkbox"/>
လယ်လွန်ကျောင်း	<input type="checkbox"/>	အခြား	<input type="checkbox"/>	ဗလီ	<input type="checkbox"/>
အထက်တန်းကျောင်း	<input type="checkbox"/>			အခြား	<input type="checkbox"/>
အခြား	<input type="checkbox"/>				
မှတ်ချက်		မှတ်ချက်		မှတ်ချက်	

(ဂ) ကျွမ်းကျင်သူများမှတ်တမ်း (ကျေးရွာတွင်နေထိုင်သော သို့မဟုတ် တခြားရွာမှလာရောက်သော ကျွမ်းကျင်သူများ)

(ခ) စာသင်ကျောင်း			(၂) ကျန်းမာရေး			(၃) လက်မှုပညာရှင်		
	ရွာတွင်နေ ထိုင်သူ	အခြားရွာမှ လာသူ		ရွာတွင်နေ ထိုင်သူ	အခြား ရွာမှ လာသူ		ရွာတွင် နေထိုင်သူ	အခြားရွာ မှလာသူ
မူလတန်းပြဆရာ/မ	<input type="checkbox"/>	<input type="checkbox"/>	ဆရာဝန်	<input type="checkbox"/>	<input type="checkbox"/>	လက်သမား	<input checked="" type="checkbox"/>	<input checked="" type="checkbox"/>
အထက်တန်းပြဆရာ/မ	<input type="checkbox"/>	<input type="checkbox"/>	လက်ထောက် ကျန်းမာရေးမှူး	<input type="checkbox"/>	<input type="checkbox"/>	ပန်းရံ	<input type="checkbox"/>	<input type="checkbox"/>
အလယ်တန်းပြဆရာ/မ	<input type="checkbox"/>	<input type="checkbox"/>	အမျိုးသမီးကျန်းမာရေး ဆရာမ	<input type="checkbox"/>	<input checked="" type="checkbox"/>	လျှပ်စစ်ကျွမ်းကျင် ပီးသမား	<input type="checkbox"/>	<input type="checkbox"/>
မူကြိုဆရာ/မ	<input type="checkbox"/>	<input type="checkbox"/>	သားမွေးဆရာမ	<input type="checkbox"/>	<input type="checkbox"/>	ရေပိုက်သွယ်သူ	<input type="checkbox"/>	<input type="checkbox"/>
အခြား	<input type="checkbox"/>	<input type="checkbox"/>	ပြည်သူ့ကျန်းမာရေးလုပ်သား	<input type="checkbox"/>	<input type="checkbox"/>	စက်ပြင်ဆရာ	<input type="checkbox"/>	<input type="checkbox"/>
မှတ်ချက်			မှတ်ချက်			မှတ်ချက်		

(ဃ) ကျေးရွာသို့ ရောက်ရှိနိုင်သည့် လမ်းအခြေအနေ / ကျေးရွာတစ်ရွာသည် ၎င်း၏ ကျေးရွာအုပ်စုနှင့် ဆက်သွယ်ထားသော လမ်းအခြေအနေ (အောက်ပါတို့ကိုစိုင်းပါ)

ကျောက်ကြမ်းလမ်း: ကတ္တရာလမ်း: ကွန်ကရစ်လမ်း: မော်တော်ဆိုင်ကယ်လမ်း:
 ကျောက်ခင်းစခမ်း: ခြေသားလမ်း: လူသွားလမ်း: အခြား: _____

(င) ကျေးရွာဖွံ့ဖြိုးမှုစီမံချက်

(၁) လူထုဗဟိုပြုစီမံကိန်းမစတင်မှီ ဤကျေးရွာတွင်ကျေးရွာဖွံ့ဖြိုးမှု စီမံချက်ရှိခဲ့ပါသလား?

(၂) ရှိခဲ့ပါလျှင် ဤစီမံချက်ကို မည်သည့် ခုနှစ်တွင်ပြင်ဆင်ခဲ့ပါသနည်း?

(၃) ဤစီမံချက်ကို ဖြိုးနယ်မှအတည်ပြုခဲ့ပါသလား?

စိုင်းပါ

ရှိပါသည်/မရှိပါ/မသိပါ

နှစ်-----/မသိပါ

ပြုခဲ့ပါသည်/မပြုခဲ့ပါ /မသိပါ

(စ) ခရီးအကွာအဝေး

- (၁) ဤကျေးရွာ၏ပဟိုမှ ၎င်းကျေးရွာအုပ်စု၏ပဟိုအထိ ခရီးမိုင်မည်မျှကွာဝေးသနည်း? မိုင်-----/မသိပါ
- (၂) ဤကျေးရွာမှ ၎င်းကျေးရွာအုပ်စုပဟိုအထိ သွားလာရာတွင်ကြာမြင့်သည့်အချိန်။

ခြောက်သွေ့ရာသီတွင်ကြာချိန် ၀၀/၇-၃၀/----- ထော်လာဂျီ(မော်တော်ဆိုင်ကယ်)/ခြေလျင်/လား/မော်တော်ဘုတ်/
အခြား-----

မိုးရာသီတွင်ကြာချိန် ၀၀/၇-45/----- ထော်လာဂျီ(မော်တော်ဆိုင်ကယ်)/ခြေလျင်/လား/မော်တော်ဘုတ်/
အခြား-----

(ဆ) ပတ်ဝန်းကျင်ဆိုင်ရာ သဘာဝဘေးအန္တရာယ်

ဤကျေးရွာတွင် ရေကြီးခြင်းကဲ့သို့ သဘာဝဘေးအန္တရာယ်ကျရောက်ဖူးခြင်း ရှိပါသလား။

မရှိပါ ရှိပါသည် ရှိလျှင်ဖော်ပြပါ-----

(ဇ) ကျေးရွာတွင် ဖွဲ့စည်းထားသော အဖွဲ့အစည်းများ

လူထုပဟိုပြုစီမံကိန်းမတိုင်မီ ဤကျေးရွာတွင် ကျေးရွာဖွံ့ဖြိုးရေးအတွက် အစိုးရ (သို့) ရွာသားများကိုယ်တိုင်(သို့) စီမံကိန်းတစ်ခုခုမှ ဖွဲ့စည်းထားသည့် အဖွဲ့အစည်းများရှိပါသလား။

(၁) -----

(၂) -----


(ဈ) အထွေထွေအုပ်ချုပ်ရေး ဦးစီးဌာန (GAD) မှ မှတ်တမ်းတင်ထားခြင်း

ဤကျေးရွာသည် အထွေထွေအုပ်ချုပ်ရေး ဦးစီးဌာန (GAD) မှ မှတ်တမ်းတင်ထားမှု ရှိပါသလား။

မရှိပါ ရှိပါသည်


ကျေးရွာခေါင်းဆောင်

အမည် ဦး ကျကျ

လက်မှတ်  နေ. ၇၇. ၁. ၂၀၁၇

လူထုစည်းရုံးရေးမှူး

အမည် ဒေါ်အိအိအိ

လက်မှတ်  နေ. ၅ ၇၇. ၁. ၂၀၁၇

၉။ စီမံကိန်းစက်ဝန်းအချိန်ဇယား (ပုံစံ - ၂)

ပုံစံ - ၈ - ၂ - စီမံကိန်းစက်ဝန်းအချိန်ဇယား (PC 2)

လမ်းညွှန်ချက်၊ သက်ဆိုင်ရာလူထုစည်းရုံးရေးမှူး/လက်ထောက်နည်းပညာမှူးများမှ စီမံကိန်းစက်ဝန်းအဆင့်တစ်ခုစီပြီးစီးတိုင်း ကျေးရွာနှင့် ကျေးရွာအုပ်စုအတွက် ဤပုံစံကို ဖြည့်သွင်းရမည်။
 စည်းရုံးရေးမှူး/ဝန်ထမ်း အမည် - ဒေါ်ခင်သိက္ခာမျိုး
 ဇနီး 11.1.2019 စက်ဝန်းအားအမှတ်ခြိမ်းပါ စက်ဝန်း(၁) စက်ဝန်း(၂) စက်ဝန်း(၃)
 စက်ဝန်း (၄)
 ပြည်နယ်/တိုင်း ရှမ်း (အရှေ့) မြို့နယ် မိုင်းခတ် ကျေးရွာအုပ်စု နင်းကော(၅၅) ကျေးရွာ လှပွား ဖို့

စီမံကိန်းထောင်ရှက်မှုအဆင့်များ	ဇနီး		အစည်းအဝေးတွင်တက်ရောက်သူအရေအတွက်						အိမ်ထောင်စု	အိမ်ထောင်စု %
	စတင်သည့် ဇနီး	ပြီးဆုံးသည့် ဇနီး	အမျိုးသား အရေအတွက်	အမျိုးသမီး အရေအတွက်	အိမ်ထောင်စု အရေအတွက်	လူမျိုးစုတက်ရောက်သူ အရေအတွက် နှင့် လူမျိုးစုအမည်	အိမ်ထောင်စု	အိမ်ထောင်စု %		
၁။ ကျေးရွာစီမံကိန်း မိတ်ဆက်အစည်းအဝေး	11.1.2019	11.1.2019	3	3	6	လားဟူ 6	8	75%		
၂။ ကျေးရွာဖွံ့ဖြိုးရေး စီမံချက်ရေးဆွဲခြင်း အစည်းအဝေး	12.1.2019	12.1.2019	6	2	7	လားဟူ 8	8	87.5%		
၃။ ကျေးရွာအုပ်စု လုပ်ငန်းဆုံးဖြတ်ချက်ချသည့် အစည်းအဝေး										
၄။ မြို့နယ်အဆင့် စီမံကိန်းရေးဆွဲရေး နှင့် အကောင်အထည်ဖော်ရေးကော်မတီ၏ စီမံကိန်း သုံးသပ်မှု အစည်းအဝေး			မလို	မလို	မလို	မလို	မလို	မလို		
၅။ မြို့နယ် စီမံကိန်းရေးဆွဲရေး နှင့် အကောင်အထည်ဖော်ရေး ကော်မတီ၏ဆုံးဖြတ်မှုကို ရွာသို့ အသိပေး အကြောင်းကြားသည့် အစည်းအဝေး										

၁၀။ ကျေးရွာဖွံ့ဖြိုးရေး ဦးစားပေးအစီအစဉ် (ပုံစံ -၃)

ပုံစံ - ၈ - ၃ ကျေးရွာဖွံ့ဖြိုးရေး ဦးစားပေးအစီအစဉ် (Form PC 3)

လမ်းညွှန်ချက်၊ အဆင့်(၃) ကျေးရွာဖွံ့ဖြိုးရေးအစီအစဉ်အစဉ်အစား ဦးဆုံးသောအခါ ကျေးရွာစီမံကိန်း အထောက်အကူပြု
ကော်မတီသည် လူထုစည်းရုံးရေးမှူးအကူအညီဖြင့် ဤပုံစံကိုပြည့်စုံအောင် ဖြည့်သွင်းရမည်။

လူထုစည်းရုံးရေးမှူး/ဝန်ထမ်း အမည် - ဒေါ်အိတ်အိတ်

နေ့စွဲ ၂၀၁၇.၁.၂၀ ဝက်ဝန်းအား အမှတ်ခြစ်ပါ (✓) ဝက်ဝန်း(၁) ဝက်ဝန်း(၂) ဝက်ဝန်း(၃) ဝက်ဝန်း(၄)

ပြည်နယ်/တိုင်း ရှမ်း(အရှေ့) ဗြိတိန် ဝိုင်းခတ် ကျေးရွာအုပ်စု ပိုင်က ကျေးရွာ ကျွန်း ပိုင်

က။ အခက်အခဲအတားအဆီးများအားဖော်ပြခြင်း - ယခုလက်ရှိအခြေအနေတွင် (၁၀၄၅)
ဤကျေးရွာဖွံ့ဖြိုးရေးအစီအစဉ်အတွက်
အခက်အခဲအတားအဆီးများသည် မည်သည့်အခြေအနေတွင် (အမျိုးသား/သမီး အနည်းဆုံးအခက်အခဲ ၅
ခုစီဖော်ပြပါ)

အမျိုးသား အဖွဲ့မှ တင်ပြသောအခက်အခဲအတားအဆီးများ	အမျိုးသမီး အဖွဲ့မှ တင်ပြသောအခက်အခဲအတားအဆီးများ
၁။ ရေလျှောင့် ကန် မရှိသောကြောင့် ဘောက် ခုံး ရေလုံလောက် မှု မရှိခြင်း။	၁။ ရေလျှောင့် ကန် မရှိသောကြောင့် ဘောက် ခုံး ရေလုံ လောက် မှု မရှိခြင်း။
၂။ လမ်း မကောင်းသောကြောင့် သွားလာ ရန်ခက်ခဲခြင်း။	၂။ လမ်း မကောင်း သောကြောင့် သွား လာ ရန်ခက်ခဲ ခြင်း။
၃။ အများ ခုံး အိမ်သာမရှိသောကြောင့် ဝမ်းရောဂါ အဖြစ်များခြင်း။	၃။ အများ ခုံး အိမ်သာမရှိသောကြောင့် ကျန်းမာသန့်ရှင်း မှု မရှိခြင်း။
၄။ ဆိုလာလမ်းဖီးတိုင် မရှိသောကြောင့် ညဘက် ရွာတွင်း ခြံအား လာရန်ခက်ခဲခြင်း။	၄။ ဆိုလာ လမ်းဖီး တိုင်မရှိသောကြောင့် ညဘက်သွား လာရန်ခက်ခဲခြင်း။
၅။ ခန်းမဆောင် မရှိသောကြောင့် ရေရှာ ရန်ခက်ခဲခြင်း။	၅။ ခန်းမဆောင် မရှိသောကြောင့် ရေရှာ ရန်ခက်ခဲခြင်း။

ခ။ မျှော်မှန်းခြင်း - နောင်လာမည့် (၅) နှစ် အတွင်း ကျေးရွာဖွံ့ဖြိုးရေး မျှော်မှန်းလျာထားချက်များအား တင်ပြပါ။

အမျိုးသားအဖွဲ့မှ တင်ပြသောမျှော်မှန်းချက်များ	အမျိုးသမီးအဖွဲ့မှ တင်ပြသောမျှော်မှန်းချက်များ
၁။ ရေလျှောင့် ကန် ရရှိပါက ဘောက်ခုံး ရေလုံလောက် ရှာရန် မရှိပါမည်။	၁။ ရေလျှောင့် ကန် ရရှိပါက ဘောက်ခုံး ရေ လုံလောက် ရှာရန် မရှိပါမည်။
၂။ ရွာတွင်း ခြံ ဆက်လမ်းကောင်း မွန်လာပါ က သွားလာရ လွယ်ကူပါမည်။	၂။ ရွာတွင်း ခြံ ဆက်လမ်းကောင်း မွန်လာပါ က သွားလာရ လွယ်ကူပါမည်။
၃။ အများ ခုံး အိမ်သာ ရရှိပါက ဝမ်းရော ဂါများ အဖြစ်များ လာပါ မည်။	၃။ အများ ခုံး အိမ်သာ ရရှိပါက ကျန်းမာသန့် ရှင်း မှု ရှိပါမည်။
၄။ ဆိုလာလမ်းဖီးတိုင် ရရှိပါက ညဘက် ရွာတွင်း ခြံအား လာရန် ခက်ခဲခြင်း မရှိပါမည်။	၄။ ဆိုလာလမ်းဖီး တိုင် ရရှိပါက ညဘက် သွား လာရန် ခက်ခဲခြင်း မရှိပါမည်။
၅။ ကျေးရွာ ခန်းမဆောင် ရရှိပါက ရေ ရှာရန် ခက်ခဲခြင်း မရှိပါမည်။	၅။ ကျေးရွာ ခန်းမဆောင် ရရှိပါက ရေရှာ ရန် ခက်ခဲခြင်း မရှိပါမည်။

၈။ လူထုစီမံကိန်း၏ လာမည့် (၄) နှစ်အတွက် အကျုံးဝင်သော ဦးစားပေး ဖွံ့ဖြိုးတိုးတက်မှု လုပ်ငန်း အစီအစဉ်များအားဖော်ပြပါ။

အဆင့်	ကျေးရွာအတွက် ဦးစားပေး ဖွံ့ဖြိုးတိုးတက်မှု လုပ်ငန်းစဉ်များ	အဆိုပြုသူ (အမျိုးသားများ/ အမျိုးသမီးများ/အမျိုးသား+ အမျိုးသမီး)	ခန့်မှန်းကုန်ကျ စရိတ်	အကျိုးခံစားခွင့်ရှိသူ ခန့်မှန်းခြေ အရေအတွက်
၁	ရေလျှောင့်ကန်နှင့်ရေယိုက် ညွှတ်တန်း ဖြစ်	အမျိုးသား + အမျိုးသမီး	5000000	34
၂	ကျွန်း ဖြိုစွဲ နှင့် ခိုင်ခံ့ ဆက်သောလမ်း (မြေညှိ)	အမျိုးသား + အမျိုးသမီး	107600000	34
၃	ဆိုလာလမ်းဖို့တိုင်	အမျိုးသား + အမျိုးသမီး	10500000	34
၄	အများ ညံ့ ဆိမ်သာတည် ဆောက်ခြင်း	အမျိုးသား + အမျိုးသမီး	5000000	34
၅	ကျေးရွာခန့် မဆောင်တည် ဆောက်ခြင်း	အမျိုးသား + အမျိုးသမီး	12000000	34

၉။ လူထုစီမံကိန်း၏ လာမည့် (၄) နှစ်အတွက် အကျုံးမဝင်သော ဦးစားပေး ဖွံ့ဖြိုးတိုးတက်မှု လုပ်ငန်း အစီအစဉ်များအားဖော်ပြပါ။

အဆင့်	ကျေးရွာအတွက် ဦးစားပေး ဖွံ့ဖြိုး တိုးတက်မှု လုပ်ငန်းစဉ်များ	အဆိုပြုသူ (အမျိုးသားများ/ အမျိုးသမီးများ/အမျိုးသား+ အမျိုးသမီး)	အခန်းကဏ္ဍ
၁	စိုက်ပျိုးရေး သင်တန်း	အမျိုးသား	စိုက်ပျိုးရေး
၂	အိမ်တွင်း မှုသင်တန်း	အမျိုးသမီး	သက်မွေး က ဣ
၃			
၄			
၅			

ခေါင်းဆောင်၊ ကျေးရွာစီမံကိန်းအထောက်အကူပြုကော်မီတီမှ အတည်ပြုသည်။

အမည် ဒေါ်နာ လက်မှတ် [Signature] နေ့စွဲ 12.1.19

၁၂။ ကဏ္ဍအလိုက် ဦးစားပေးလုပ်ငန်း ဖွံ့ဖြိုးရေး လုပ်ငန်းစဉ်များ

ကဏ္ဍအလိုက် ဦးစားပေးလုပ်ငန်း ချုပ်ပေးသော

ကဏ္ဍ	ဦးစားပေး အဆင့်	လုပ်ငန်းအမျိုးအစား	အဆိုပြုသူ (အမှန်ခြစ်ရန်)		မှန်	ထောက်ပံ့မည့် အဖွဲ့အစည်း (သို့) ဌာန	မှတ်ချက်
			ကျား	မ			
အခြေခံအဆောက်အအုံ ကဏ္ဍ (လမ်း/တံတား/ရေရရှိရေး/မီးလောင်ရေး)	၀	ရေလျှောက်ကန်နှင့် ရေပိုက်ချုပ်တန်းခြင်း		✓			
	၂	ကျွန်းပေါ်တွင် မိုင်းဆတ်ဆတ်သော အခြေခံအဆောက်အအုံများ (မြေယာကမ်း)		✓			
	၃	ဆိုလာကမ်းဖီးတိုင်		✓			
	၄						
	၅						
လူမှုဖွံ့ဖြိုးရေး ကဏ္ဍ (ပညာရေး/ ကျန်းမာရေး နှင့် ဆိုင်သော အဆောက်အအုံများနှင့် အခြားလိုအပ်ချက်များ)	၀	အများဆုံးအိမ်သာ တည်ဆောက်ခြင်း		✓			
	၂						
	၃						
	၄						
	၅						
သက်မွေးဝမ်းကျောင်း ကဏ္ဍ (ပိုက်လိုင်း/ မွေးမြူရေး နှင့် ဆိုင်သော အဆောက်အအုံများ အခြား လိုအပ်ချက်များ)	၀	စိုက်ပျိုးရေး သင်တန်း	✓				
	၂	အိမ်တွင်း မြူသင်တန်း		✓			
	၃						
	၄						
	၅						
သဘာဝဘေးအန္တရာယ် လျော့ပါးရေး ကဏ္ဍ	၀	ကျေးရွာအနီးတွင် တည်ဆောက်ခြင်း		✓			
	၂						
	၃						
	၄						
	၅						
အခြားကဏ္ဍ (ဌာနဆိုင်ရာများသို့ လွှဲပြောင်း နိုင်ခြင်း နှင့် အကောင်အထည်ဖော်ဆောင်ရွက်ပေးနိုင်ခြင်းနှင့် ဆောင်ရွက်နိုင်ခြင်းများ)	၀	အများစု သို့ အိမ်ထောင်စုများအား တွက်ဆချက်ခြင်း		✓			
	၂	ခွင့်ပြုချက်		✓			
	၃						
	၄						
	၅						

၁၃။ ကိုးကားချက်

ကျေးရွာဖွံ့ဖြိုးရေး အစီအစဉ်မှ ကိုးကားချက်များ

စဉ်	အကြောင်းအရာ	(၄၈) ဇယားအညွှန်း		မှတ်ချက်
		ကိုးကားရန်	လေ့လာရန်	
၁။	ကျေးရွာအခြေခံအချက်အလက်များ	ဇယား ၁၊ ၂၊ ၃၊ ၆။	ဇယား ၈၊ ၂၂၊ ၂၇၊ ၃၀၊ ၄၂။	
၂။	လူမှုရေးအရင်းအမြစ်ပြုပြင်မှု	ဇယား ၄၊ ၅၊ ၁၄၊ ၂၂၊ ၃၇၊ ၄၀၊ ၄၁၊ ၄၂။	ဇယား ၈၊ ၁၃၊ ၂၇၊ ၃၈၊ ၄၄။	
၃။	ဥစ္စာနေကြွယ်ဝမှုအဆင့်သတ်မှတ်ချက်	ဇယား ၆၊ ၁၃။	ဇယား ၁၆။	
၄။	ပိုင်ဆိုင်မှုသုံးသပ်ခြင်း	ဇယား ၁၄၊ ၁၆၊ ၁၉၊ ၄၃၊ ၄၅၊ ၃၇။	ဇယား ၁၃၊ ၁၇၊ ၃၈။	
၅။	ရာသီခွင်ပြုပြင်မှု	ဇယား ၉၊ ၁၅၊ ၂၄၊ ၃၄၊ ၃၇။	ဇယား ၂၂၊ ၂၆၊ ၃၅။	
၆။	ပင့်ကူအိမ်သုံးသပ်ချက်	ဇယား ၃၊ ၃၀၊ ၃၉၊ ၄၀။	ဇယား ၃၀။	
၇။	ဗင်းပုံစံ	ဇယား ၁၁၊ ၁၂။		

ကျေးရွာဖွံ့ဖြိုးရေးအစီအစဉ်ကို ဇယား ၄၈ ခုဖြင့် ဖော်ပြထားကြောင်းတွေ့ရသည်။



လူထုဗဟိုပြုစီမံကိန်း

“ကျေးလက်လူထုအခြေပြု၊ ဖွံ့ဖြိုးမှုကိုတိုးရှေးရှု”

လူထုဗဟိုပြုစီမံကိန်း၊ မိုင်းခတ်မြို့နယ်၊ ရှမ်းပြည်နယ် (အရှေ့ပိုင်း)