

ပြည်ထောင်စုသမ္မတမြန်မာနိုင်ငံတော်အစိုးရ
စိုက်ပျိုးရေး၊ မွေးမြူရေးနှင့် ဆည်မြောင်းဝန်ကြီးဌာန
ကျေးလက်ဒေသဖွံ့ဖြိုးတိုးတက်ရေးဦးစီးဌာန

လူထုပတ်ဝန်းကျင်စီမံကိန်း



ကျေးရွာဖွံ့ဖြိုးရေးအစီအစဉ်
Village Development Plan (VDP)
မိုင်းကာ(ရှေ့)ကျေးရွာအုပ်စု၊
ချောက်ထပ်ကွေ့ကျေးရွာ

၂၀၁၉ ခုနှစ်

မိုင်းခတ်မြို့နယ်

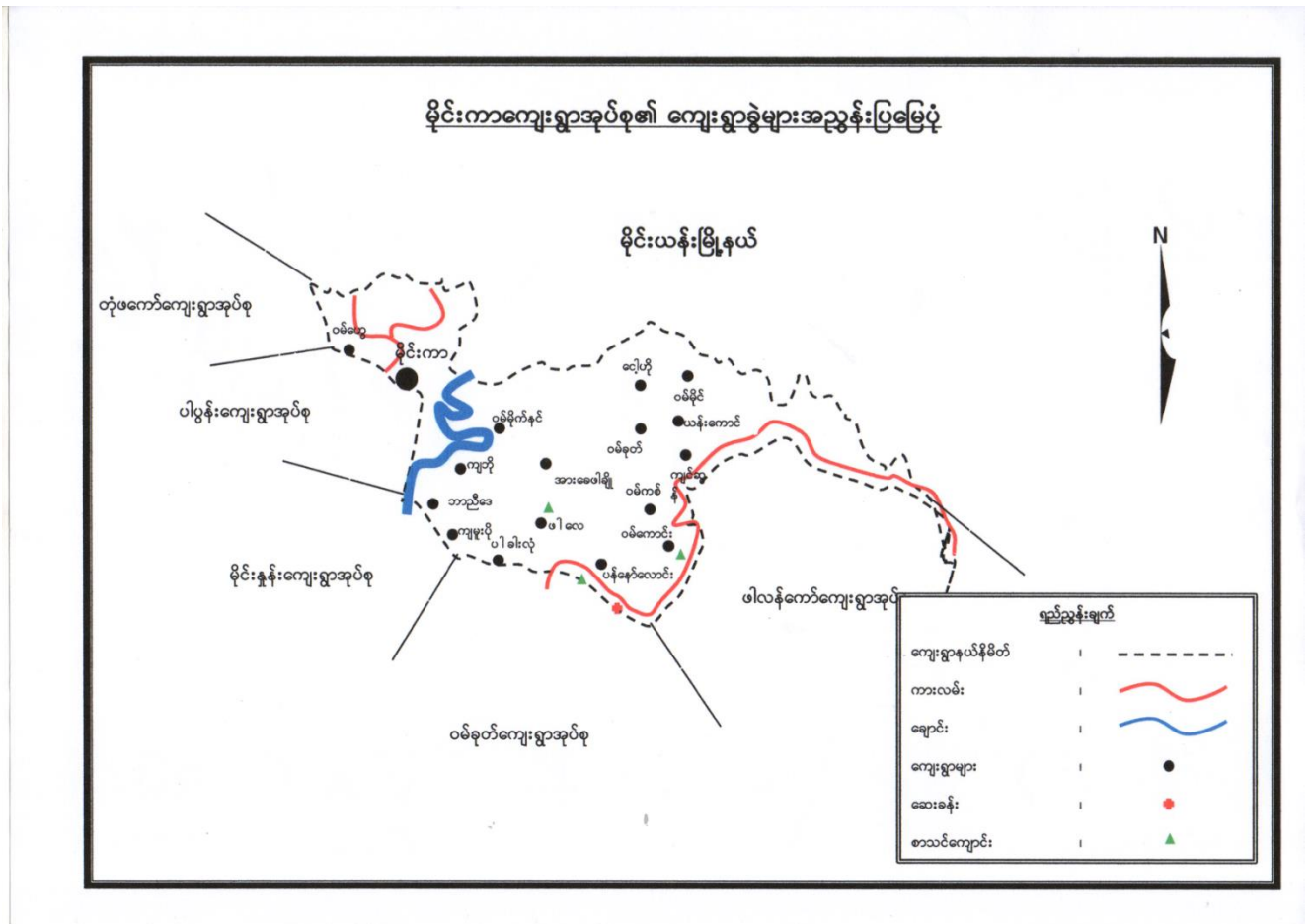
Contents

- ၁။ မိုင်းခတ်မြို့နယ်အခြေပြမြေပုံ 2
- ၂။ မိုင်းကာရှေ့ကျေးရွာ အုပ်စုအခြေပြမြေပုံ 3
- ၃။ မိုင်းကာ(ရှေ့)ကျေးရွာအုပ်စု တွင်ပါဝင်သောကျေးရွာများစာရင်း 4
- ၄။ ကျေးရွာအခြေခံအချက်အလက်များ (ကျေးရွာသမိုင်းကြောင်း) 5
- ၅။ လူထုပူးပေါင်းပါဝင်သော လူမှုဆန်းစစ်ခြင်းနှင့် အကဲဖြတ်ခြင်းလုပ်ငန်းစဉ် အကျဉ်းချုပ်ဇယား 5
- ၆။ ကျေးရွာဖွံ့ဖြိုးရေးအစီအစဉ်အတွက်အသုံးပြုခဲ့သော PRA tools တစ်ခုချင်းစီအတွက် သုံးသပ်ချက်များ 6
 - ၆.၁။ လူမှုရေးနှင့် ကျေးရွာအရင်းအမြစ်ပြမြေပုံ 6
 - ၆.၂။ ရာသီခွင်ပြ ပြက္ခဒိန် 7
 - ၆.၃။ ဥစ္စနေကြွယ်ဝမှုအဆင့်သတ်မှတ်ခြင်း 8
 - ၆.၄။ ကျား၊ မ ပင့်ကူအိမ်သုံးသပ်ခြင်း 9
 - ၆.၅။ ကျေးရွာအရင်းအမြစ်အသုံးချမှုဇယား 10
 - ၆.၆။ အဖွဲ့အစည်းချိတ်ဆက်မှုပြမြေပုံ 11
- ၇။ ကျေးရွာဖွံ့ဖြိုးရေးအစီအစဉ်ဆောင်ရွက်မှုမှတ်တမ်းခါတ်ပုံများ 12
- ၈။ ကျေးရွာအခြေခံအချက်အလက်(ပုံစံ-၁) 13
 - ၈.၁။ ဒုတိယနှစ်စက်ဝန်း ကျေးရွာအခြေခံအချက်အလက် (ပုံစံ - ၁) 13
- ၉။ စီမံကိန်းစက်ဝန်း အချိန်ဇယား(ပုံစံ - ၂) 16
 - ၉.၁။ ဒုတိယနှစ်စက်ဝန်းစီမံကိန်းစက်ဝန်းအချိန်ဇယား(ပုံစံ-၂) 16
- ၁၀။ ကျေးရွာဖွံ့ဖြိုးရေး ဦးစားပေးအစီအစဉ် (ပုံစံ -၃) 17
 - ၁၀.၁။ ဒုတိယနှစ်စက်ဝန်းကျေးရွာဖွံ့ဖြိုးရေးဦးစားပေးအစီအစဉ် (ပုံစံ - ၃) 17
- ၁၁။ ကဏ္ဍအလိုက်ဦးစားပေးဖွံ့ဖြိုးရေးလုပ်ငန်းစဉ်များ 19
 - ၁၁.၁။ ဒုတိယနှစ်စက်ဝန်းကဏ္ဍအလိုက်ဦးစားပေးဖွံ့ဖြိုးရေးလုပ်ငန်းစဉ် 19
- ၁၂။ အစည်းအဝေးမှတ်တမ်း 20
 - ၁၂.၁။ ဒုတိယနှစ်စက်ဝန်းအစည်းအဝေးမှတ်တမ်း 20
- ၁၃။ ကျေးရွာစီမံခန့်ခွဲမှုအဖွဲ့ စာရင်း 21

၁။ မိုင်းခတ်မြို့နယ်အခြေပြမြေပုံ



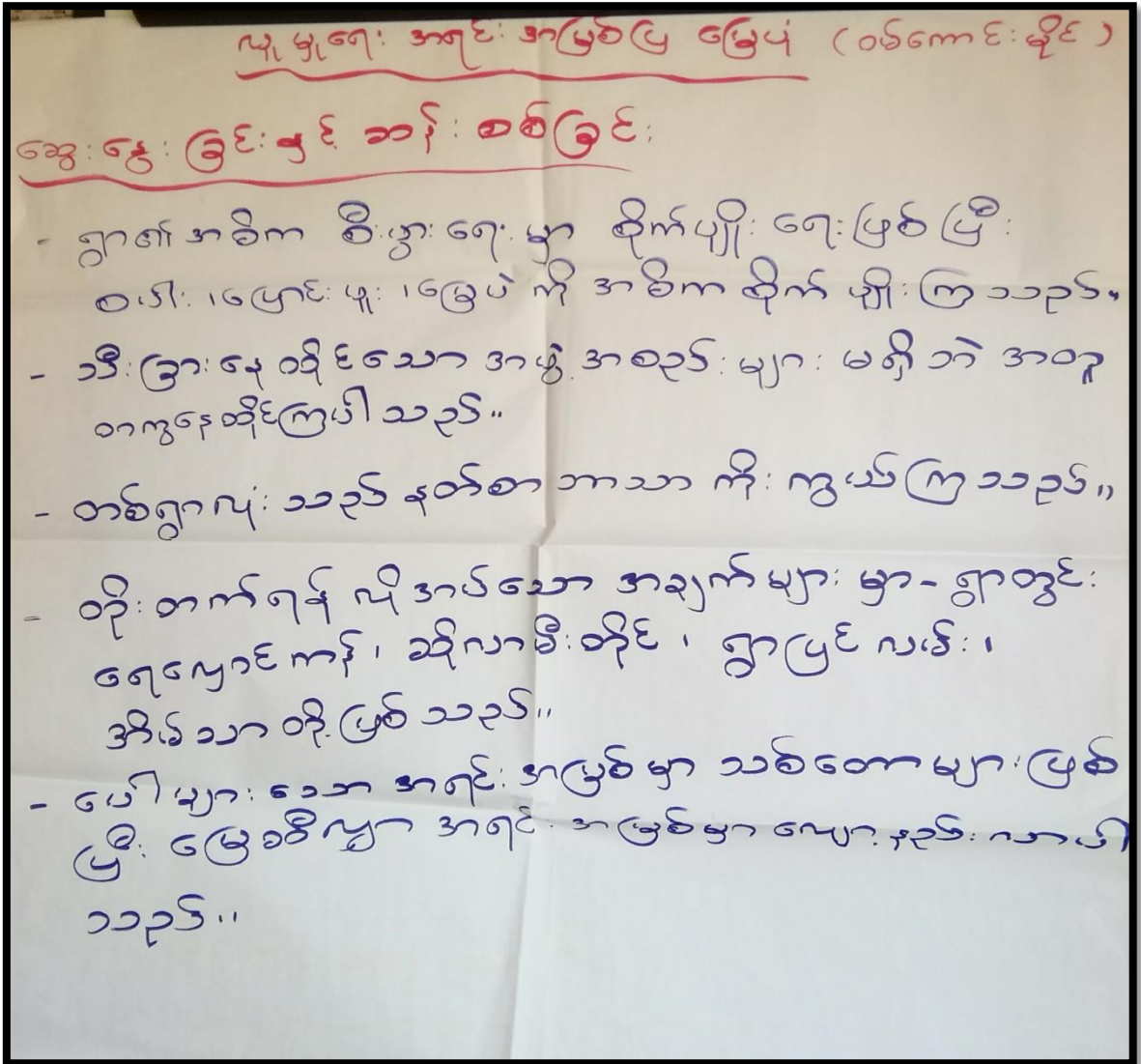
၂။ မိုင်းကာကျေးရွာ အုပ်စုအခြေပြမြေပုံ



၃။ မိုင်းကာ(ရှေ့)ကျေးရွာအုပ်စု တွင်ပါဝင်သောကျေးရွာများစာရင်း

- ၁။ အားခေဗာချို
- ၂။ ဗာလေ
- ၃။ ဘာနီဒေ
- ၄။ ပါခါးလုံ
- ၅။ ကျမှူးပို
- ၆။ ပါဘို(ခ)ဟားညီမား
- ၇။ ပန်နော်လောင်း
- ၈။ ဝမ်ကောင်းမိုင်
- ၉။ ဝမ်ကိမ်(ခ)ဝမ်ကောင်း
- ၁၀။ ဝမ်ကန်
- ၁၁။ အာခေဝမ်တိုင်
- ၁၂။ ဝမ်ကိန်းမိုင်
- ၁၃။ ခြောက်ထပ်ကွေ
- ၁၄။ ဘောဒန်
- ၁၅။ နောက်ချဲ့
- ၁၆။ ပန်နော်လောင်း(ပေါ်)
- ၁၇။ ပန်ဟေ



၄။ ကျေးရွာအခြေခံအချက်အလက်များ (ကျေးရွာသမိုင်းကြောင်း)



၅။ လူထုပူးပေါင်းပါဝင်သော လူမှုဆန်းစစ်ခြင်းနှင့် အကဲဖြတ်ခြင်းလုပ်ငန်းစဉ် အကျဉ်းချုပ်ဇယား

စဉ်	အသုံးပြုသော PRA Tools များ
၁	ကျေးရွာအရင်းမြစ်ပြမြေပုံ (Social Map)
၂	ရာသီခွင်ပြပြက္ခဒိန် (Seasonal Clender)
၃	ဥစ္စာနေကြွယ်ဝမှု ဦးစားပေးအဆင့်သတ်မှတ်ခြင်း (Wealth Ranking)
၄	ကျား၊ မ ပင့်ကူအိမ်သုံးသပ်ခြင်း (Cob Web)
၅	အရင်းအမြစ်အသုံးချမှုဖော်ထုတ်ခြင်း ဇယား (Asset Mapping)
၆	အဖွဲ့အစည်းချိတ်ဆက်မှုမြေပုံ (Venn diagram)

၆.၅။ ကျေးရွာအရင်းအမြစ်အသုံးချမှုဇယား



ကျေးရွာအရင်းအမြစ်အသုံးချမှုဇယား သုံးသပ်ချက်

ကျေးရွာအရင်းအမြစ်ဇယား

ပိုင်ဆိုင်မှု သို့မဟုတ် သက်တမ်း

ကျေးရွာ-ဝန်ထမ်းပိုင်ဆိုင်မှု
အရင်းအမြစ် - မြေက (၈၅)
အရင်းအမြစ် - မြေက (၅၀)
ပိုင်ဆိုင်မှု - သူ (၁၀) - ၆
ရက်စွဲ - ၆-၁၂-၂၀၂၃

ကျေးရွာ-ဝန်ထမ်းပိုင်ဆိုင်မှု
အရင်းအမြစ် - မြေက (၈၅)
အရင်းအမြစ် - မြေက (၅၀)
ပိုင်ဆိုင်မှု - သူ (၁၀) - ၇
ရက်စွဲ - ၆-၁၂-၂၀၂၃

ကျွန်းကျွန်း၊ ဆေးပေးခန်း၊ အိမ်၊ လမ်း၊ တောင်ယာ၊ စာသစ်ကျောင်း

သစ်တော၊ ကျွန်းကျွန်း၊ သဲတီဆိုင်ကယ်၊ ပေါက်တောင်

ချည်ထိုးခြင်းလုပ်ငန်း၊ ပေါက်တောင်

ဆေးပေးခန်း၊ အိမ်၊ လမ်း၊ တောင်ယာ၊ စာသစ်ကျောင်း

သဲတီဆိုင်ကယ်၊ ဆိုင်ကယ်

ချည်ထိုးခြင်းလုပ်ငန်း

ပေါက်တောင်၊ လမ်း၊ အိမ်၊ ကျွန်းကျွန်း၊ ဆေးပေးခန်း၊ တောင်ယာ၊ သစ်တော၊ စာသစ်ကျောင်း

၆.၆။ အဖွဲ့အစည်းချိတ်ဆက်မှုပြမြေပုံ



အဖွဲ့အစည်းချိတ်ဆက်မှုပြမြေပုံ သုံးသပ်ချက်

ကျေးဇူးတင်ရေးသော အဖွဲ့အစည်းများ

မင်းယုတ်
ဆွေးနွေးခြင်းနှင့် ဆန်းစစ်ခြင်း

၁။ ကျေးဇူးတင်ရေးတွင် ဥပဇာတိနှင့် ဥပဇာတိသည် ဤ၏ သာ
ရေး၊ နာရေး၊ ကိစ္စများကို ဆောင်ရွက်သည်။

၂။ ကျေးဇူးတင်ရေး၊ ဆွေးနွေးခြင်း၊ ရဲတပ်၊ ဖြစ်နိုင်ရေး သည် ဤ သို့
ရဲတပ်ရဲဘို သာလာသည်။

၃။ ဤတွင် မြစ်မီးများ စီမံကိန်း ဤသည်။

၄။ ပညာရေးသည် ဆင်းရဲသော ကလေး သူငယ်များကို
ကံစလ ဖြစ် ၅၀၀၀ (ကံစလောက်) ထောက်ပံ့
ပေးသည်။

၇။ ကျေးရွာဖွံ့ဖြိုးရေးအစီအစဉ်ဆောင်ရွက်မှုမှတ်တမ်းဓါတ်ပုံများ ကျေးရွာအစည်းအဝေးနှင့် PRA Tools များအသုံးပြု၍ အချက်အလက်ကောက်ခံခြင်း



၈။ ကျေးရွာအခြေခံအချက်အလက်(ပုံစံ-၁)

၈.၁။ ဒုတိယနှစ်စက်ဝန်း ကျေးရွာအခြေခံအချက်အလက် (ပုံစံ - ၁)

ဒုတိယနှစ်စက်ဝန်း

ပုံစံ - ၈ - ၁ ကျေးရွာအခြေခံအချက်အလက်များ (Form PC 1)

<p>လင်ညွှန်ချက်၊ ကျေးရွာတစ်ရွာသို့ ပထမဆုံးမိတ်ဆက်ခရီးသွားရောက်သောအခါ လူထုစည်းရုံးရေးမှူးသည် ကျေးရွာခေါင်းဆောင်များအားကျေးရွာအချက်အလက်များကိုမေတ္တာရပ်ခံ၍တောင်းခံရသည်။ ဤအချက်အလက်များကိုစီမံကိန်းမိတ်ဆက်အစည်းဝေးမတိုင်မီတောင်းခံရမည်။ စီမံကိန်းမိတ်ဆက်အစည်းဝေးတွင် လူထုစည်းရုံးရေးမှူးသည် ဤအချက်အလက်များအား စစ်ဆေးပြီး မှန်ကန်အောင်ပြုလုပ်ရမည်။ ပြီးနောက်တွင် လူထုစည်းရုံးရေးမှူးမှ သတင်းအချက်အလက်ထဲသို့ Tablets မှ တဆင့် ဖြည့်သွင်းရမည်။</p>		
ကျေးရွာခေါင်းဆောင် အမည် ဦးကျအိ	ကျေးရွာခေါင်းဆောင်၏ ဖုန်းနံပါတ် ၀၇-၄၇၇၃၃၇၇၆၂၅	လူထုစည်းရုံးရေးမှူး၏အမည် ဒေါ်ဘန်းတီး-အု
ပြည်နယ်/တိုင်းဒေသကြီး ရှမ်း၊ အရှေ့	မြို့နယ် မိုင်းခတ်	ကျေးရွာအုပ်စု မိုင်.က (၆,၅)
		ကျေးရွာ ဒွေအက်ထပ်ဂျေ.

က။ လူဦးရေ

လူမျိုးစု	အိမ်ထောင်စုအရေအတွက်	ကိုးကွယ်သည့်ဘာသာ	အိမ်ထောင်စုအရေအတွက်
လူမျိုးစု (၁) ဒီး.၆၁	၇၆	ဘာသာ(၁) နတ်စာ	၁၆
လူမျိုးစု (၂)-----		ဘာသာ(၂)-----	
လူမျိုးစု (၃)-----		ဘာသာ(၃)-----	
လူမျိုးစုရော-----		ဘာသာရော-----	
အခြား			
	အရေအတွက်		
မသန်စွမ်းသူများ			
သက်ကြီးရွယ်အိုများ (၆၅ နှစ် နှင့် အထက်)	၁		
စစ်ဘေးရှောင်			

Lat - 21.781528
Lon - 99.5190125

ဒုတိယနှစ်စက်ဝန်း

(ဂ) ကျွမ်းကျင်သူများမှတ်တမ်း (ကျေးရွာတွင်နေထိုင်သော သို့မဟုတ် တခြားရွာမှလာရောက်သောကျွမ်းကျင်သူများ)

(၁) စာသင်ကျောင်း			(၂) ကျန်းမာရေး			(၃) လက်မှုပညာရှင်		
	ရွာတွင်နေထိုင်သူ	အခြားရွာမှလာသူ		ရွာတွင်နေထိုင်သူ	အခြားရွာမှလာသူ		ရွာတွင်နေထိုင်သူ	အခြားရွာမှလာသူ
မူလတန်းပြဆရာ/မ	<input type="checkbox"/>	<input type="checkbox"/>	ဆရာဝန်	<input type="checkbox"/>	<input type="checkbox"/>	လက်သမား	<input type="checkbox"/>	<input type="checkbox"/>
အထက်တန်းပြဆရာ/မ	<input type="checkbox"/>	<input type="checkbox"/>	လက်ထောက်ကျန်းမာရေးမှူး	<input type="checkbox"/>	<input type="checkbox"/>	ပန်းရံ	<input type="checkbox"/>	<input type="checkbox"/>
အလယ်တန်းပြဆရာ/မ	<input type="checkbox"/>	<input type="checkbox"/>	အမျိုးသမီးကျန်းမာရေးဆရာမ	<input type="checkbox"/>	<input checked="" type="checkbox"/>	လျှပ်စစ်ကျွမ်းကျင်၊ မီးသမား	<input type="checkbox"/>	<input type="checkbox"/>
မူကြိုဆရာ/မ	<input type="checkbox"/>	<input type="checkbox"/>	သားဖွားဆရာမ	<input type="checkbox"/>	<input type="checkbox"/>	ရေပိုက်သွယ်သူ	<input type="checkbox"/>	<input type="checkbox"/>
အခြား	<input type="checkbox"/>	<input type="checkbox"/>	ပြည်သူ့ကျန်းမာရေးလုပ်သား	<input type="checkbox"/>	<input type="checkbox"/>	စက်ပြင်ဆရာ	<input type="checkbox"/>	<input type="checkbox"/>
မှတ်ချက်			မှတ်ချက်			မှတ်ချက်		

(ဃ) ကျေးရွာသို့ ရောက်ရှိနိုင်သည့်လမ်းအခြေအနေ / ကျေးရွာတစ်ရွာသည် ၎င်း၏ကျေးရွာအုပ်စုနှင့် ဆက်သွယ်ထားသော လမ်းအခြေအနေ (အောက်ပါတို့ကိုပိုင်းပါ)

ကျောက်ကြမ်းလမ်း ကတ္တရာလမ်း ကွန်ကရစ်လမ်း မော်တော်ဆိုင်ကယ်လမ်း
 ကျောက်ခင်းလမ်း မြေသားလမ်း လူသွားလမ်း အခြား _____

(င) ကျေးရွာဖွံ့ဖြိုးမှုစီမံချက် ဝိုင်းပါ

(၁) လူထုဗဟိုပြုစီမံကိန်းမစတင်မှီ ဤကျေးရွာတွင်ကျေးရွာဖွံ့ဖြိုးမှု ရှိပါသည်/မရှိပါ/မသိပါ

စီမံချက်ရှိခဲ့ပါသလား?

(၂) ရှိခဲ့ပါလျှင် ဤစီမံချက်ကို မည်သည့် ခုနှစ်တွင်ပြင်ဆင်ခဲ့ပါသနည်း? နှစ်-----/မသိပါ

(၃) ဤစီမံချက်ကို မြို့နယ်မှအတည်ပြုခဲ့ပါသလား? ပြုခဲ့ပါသည်/မပြုခဲ့ပါ /မသိပါ

ပတ်ဝန်းကျင်ထိခိုက်မှု

(စ) ခရီးအကွာအဝေး

(၁) ဤကျေးရွာ၏ပတ်ဝန်းကျင်ကျေးရွာအုပ်စု၏ပတ်ဝန်းကျင်ထိခိုက်မှုမရှိမည်မဟုတ်မီ ကွာဝေးသနည်း? မိုင် 1.5 / မသိပါ

(၂) ဤကျေးရွာမှ ၎င်းကျေးရွာအုပ်စုပတ်ဝန်းကျင်ထိခိုက်မှုလျော့နည်းစေရန်အတွက် ကြားဖြင့်သည့်အချိန်။

ခြောက်သွေ့ရာသီတွင်ကြာချိန် (၀၀:15) ထော်လာဂျီ/မော်တော်ဆိုင်ကယ်/ခြေလျင်/လား/မော်တော်ဘုတ်/
အခြား -----

မိုးရာသီတွင်ကြာချိန် (၀၀:3၀) ထော်လာဂျီ/မော်တော်ဆိုင်ကယ်/ခြေလျင်/လား/မော်တော်ဘုတ်/
အခြား -----

(ဆ) ပတ်ဝန်းကျင်ဆိုင်ရာသဘာဝဘေးအန္တရာယ်

ဤကျေးရွာတွင် ရေကြီးခြင်းကဲ့သို့ သဘာဝဘေးအန္တရာယ်ကျရောက်ဖူးခြင်း ရှိပါသလား။

မရှိပါ ရှိပါသည် ရှိလျှင်ဖော်ပြပါ-----

(ဇ) ကျေးရွာတွင် ဖွဲ့စည်းထားသော အဖွဲ့အစည်းများ

လူထုပတ်ဝန်းကျင်ထိခိုက်မှုမရှိမီ ဤကျေးရွာတွင် ကျေးရွာဖွံ့ဖြိုးရေးအတွက် အစိုးရ(သို့)ရွာသားများကိုယ်တိုင်(သို့) စီမံကိန်းတစ်ခုခုမှ ဖွဲ့စည်းထားသည့် အဖွဲ့အစည်းများရှိပါသလား။

(၁) -----

(၂) -----

(ဈ) အထွေထွေအုပ်ချုပ်ရေး ဦးစီးဌာန (GAD) မှ မှတ်တမ်းတင်ထားခြင်း

ဤကျေးရွာသည် အထွေထွေအုပ်ချုပ်ရေး ဦးစီးဌာန (GAD) မှ မှတ်တမ်းတင်ထားမှု ရှိပါသလား။

မရှိပါ ရှိပါသည်

ကျေးရွာခေါင်းဆောင်

အမည် - ဦးကျော်အိ

လက်မှတ်



နေ့စွဲ - ၆.၁၂.၂၀၁၉

လူထုစည်းရုံးရေးမှူး

အမည် ဒေါ်ဝင်းအိ

လက်မှတ်

၆.၁၂.၁၉ နေ့စွဲ

၉။စီမံကိန်းစက်ဝန်း အချိန်ဇယား(ပုံစံ -၂)

၉.၁။ဒုတိယနှစ်စက်ဝန်းစီမံကိန်းစက်ဝန်းအချိန်ဇယား(ပုံစံ-၂)

ပုံစံ - ၂ - စီမံကိန်းစက်ဝန်းအချိန်ဇယား (PC 2)

လမ်းညွှန်ချက်သက်ဆိုင်ရာလုပ်ငန်းစဉ်များ/လက်ထောက်နည်းပညာများမှစီမံကိန်းစက်ဝန်းအဆင့်တစ်ခုစီဖြစ်စေရန် ကျေးရွာအုပ်စုအတွက် ဤပုံစံကိုဖြည့်သွင်းရမည်။

စည်ရုံးရေးမှူး/လက်ထောက်နည်းပညာရေးမှူးဝန်ထမ်း အမည် - ဒေါ်ကြီးဘိ.နာ

နေ့စွဲ - ၆.၁၂.၁၉

စက်ဝန်းအားအမှတ်ဖြစ်ပါ စက်ဝန်း(၁) စက်ဝန်း(၂) စက်ဝန်း(၃) စက်ဝန်း (၄)

ပြည်နယ်/တိုင်း ရှမ်းအရှေ့၊ မြို့နယ် ဝိုင်းတော်၊ ကျေးရွာအုပ်စု မြို့.က(၅၅၁)၊ ကျေးရွာ ခြောက်ထပ်ကျွန်း(၁၁)ဖက်ကင်းပိုင်

စီမံကိန်းအောင်မြင်မှုအဆင့်များ	နေ့စွဲ		အစဉ်အဆင့်တက်စုအရေအတွက်					စီမံကိန်း %	
	စတင်သည့် နေ့	ပြီးသည့် နေ့	အမျိုးသား အရေ အတွက်	အမျိုးသမီး အရေ အတွက်	စီမံကိန်းစုအရ အတွက်	လူမှုစုကော်မရှင် အရေအတွက် နှင့် လူမှုစုအမည်	စီမံကိန်း ပိုင်း		
၁။ ကျေးရွာစီမံကိန်း မိတ်ဆက်အစည်းအဝေး	၆.၁၂.၁၉	၆.၁၂.၁၉	၁၀	၃	၁၃	အား.၆၁	၁၃	၁၆	၈၁%
၂။ ကျေးရွာဖွံ့ဖြိုးရေး စီမံချက်ရေးဆွဲခြင်း အစည်းအဝေး	၆.၁၂.၁၉	၆.၁၂.၁၉	၁၀	၃	၁၃	အား.၆၁	၁၃	၁၆	၈၁%
၃။ ကျေးရွာအုပ်စု လုပ်ငန်းဆုံးဖြတ်ချက်ချသည့်အစည်းအဝေး									
၄။ မြို့နယ်အဆင့်စီမံကိန်းရေးဆွဲရေးနှင့်အကောင်အထည်ဖော်ရေးကော်မတီ၏ စီမံကိန်း သုံးသပ်မှုအစည်းအဝေး	၁၆.၁.၂၀၂၀	၁၆.၁.၂၀၂၀	မလို	မလို	မလို	မလို			
၅။ မြို့နယ်စီမံကိန်းရေးဆွဲရေးနှင့်အကောင်အထည်ဖော်ရေးကော်မတီ၏ဆုံးဖြတ်မှုကို ရွာသို့ အသိပေးအကြောင်းကြားသည့်အစည်းအဝေး									

Cycle_2_1

၁၁။ ကဏ္ဍအလိုက်ဦးစားပေးဖွံ့ဖြိုးရေးလုပ်ငန်းစဉ်များ

၁၁.၁။ ဒုတိယနှစ်စက်ဝန်းကဏ္ဍအလိုက်ဦးစားပေးဖွံ့ဖြိုးရေးလုပ်ငန်းစဉ်

ဆိုင်းကာရေ ၁ အုပ်စု
ခြောက်ထပ်ကျွေ (၁၁၀၈၈၀၀၀) ဆိုင်ကျေးရွာ

ကဏ္ဍအလိုက် လုပ်ငန်းချုပ်ပေးသော: ဒုတိယနှစ်စက်ဝန်း

	စဉ်	လုပ်ငန်းအမျိုးအစား	အဆိုပြုသူ			မှန်	ထောက်ပံ့မည့်အဖွဲ့အစည်း (သို့) ဌာန	မှတ်ချက်
			ကျား	မ	ကျား+မ			
အခြေခံအဆောက်အအုံကဏ္ဍ (လမ်း၊ တံတား၊ ရေရရှိရေး၊ လင်းရေ)	၁	ဆွဲကားမီးတိုင်			✓			
	၂	ရွာချင်းဆက်လမ်း			✓			
	၃	စိန်စမ်းကျွယ်တန်း ဖြင့်			✓	၂၀၂၀	၀၁၁	
	၄							
	၅							
လူမှုစီးပွားကဏ္ဍ (ပညာရေး/ကျန်းမာရေးနှင့် ဆိုင်သောအဆောက်အအုံများနှင့်အခြားလုပ်ငန်းစဉ်များ)	၁	အများစု: ဒရီမာတာ			✓			
	၂	ဆေးဆောင်			✓			
	၃							
	၄							
	၅							
သက်မွေးဝမ်းကျောင်းကဏ္ဍ (ဖိုက်ဂျီရေး၊ ဖေးမြို့ရေးနှင့် ဆိုင်သော အဆောက်အအုံများနှင့်အခြားလုပ်ငန်းစဉ်များ)	၁							
	၂							
	၃							
	၄							
	၅							
သဘာဝဘေးအန္တရာယ်လျော့ပါးရေးကဏ္ဍ	၁							
	၂							
	၃							
	၄							
	၅							
အခြေခံအဆောက်အအုံကဏ္ဍ (လမ်း၊ တံတား၊ ရေရရှိရေး၊ လင်းရေ)	၁	စက်ချယ်သင့်တန်း			✓			
	၂							
	၃							
	၄							
	၅							

၁၃။ ကျေးရွာစီမံခန့်ခွဲမှု အဖွဲ့ တာရင်း

"ကျေးရွာစီမံခန့်ခွဲမှု အဖွဲ့" တာရင်း

ကျေးရွာ - ဝမ်းကောင်းမြို့နယ် + ခြောက်ထပ်ကျေး
 အုပ်စု - မြိုင်.ကော(ရွှေ)၊
 ရက်စွဲ - ၆.၁၇.၂၀၁၇

စဉ်	ကော်မတီအမည်/ အဖွဲ့အမည်	အမည်	ရာထူး	မှတ်ချက်/ ဖုန်းနံပါတ်
၁	ဥက္ကဋ္ဌ	ဦးပြိုင်စား	ဥက္ကဋ္ဌ	ခြောက်ထပ်ကျေး
		ဒေါ်ကျွန်း	ဥက္ကဋ္ဌ	ဝမ်းကောင်းမြိုင်
၂	ဝယ်ယူရေးဆပ်ကော်မတီ	ဦးအိုက်ငို	ခေါင်းဆောင်	ဝမ်းကောင်းမြိုင်
		ဒေါ်သာဟို	အဖွဲ့ဝင်	ခြောက်ထပ်ကျေး
			အဖွဲ့ဝင်	
၃	စောင့်ကြည့်ကြီးကြပ်ရေးဆပ်ကော်မတီ	ဦးအိုးဂေါ	ခေါင်းဆောင်	ခြောက်ထပ်ကျေး
		ဒေါ်လှစော	အဖွဲ့ဝင်	ဝမ်းကောင်းမြိုင်
			အဖွဲ့ဝင်	
၄	လုပ်ငန်းလည်ပတ်ရေး နှင့် မြှုပ်နှံထိန်းသိမ်းရေးဆပ်ကော်မတီ	ဒေါ်အိုးငို	ခေါင်းဆောင်	ခြောက်ထပ်ကျေး
		ဦးဦးတူး	အဖွဲ့ဝင်	ဝမ်းကောင်းမြိုင်
			အဖွဲ့ဝင်	
၅	ပေဖန်အကြံပြု တိုင်ကြားဖြေရှင်းရေးကိုယ်စားလှယ်	ဦးအိုးပြိုင်	ကိုယ်စားလှယ်	ခြောက်ထပ်ကျေး
		ဒေါ်အိုးယို	ကိုယ်စားလှယ်	ဝမ်းကောင်းမြိုင်
၆	ကျေးရွာငွေစာရင်းကိုင်	ဦးယာဇူ	ငွေစာရင်းကိုင်	ခြောက်ထပ်ကျေး
၇	ကျေးရွာစေတနာ့ဝန်ထမ်း	ဦးစော	စေတနာ့ဝန်ထမ်း အဖွဲ့ဝင်	ဝမ်းကောင်းမြိုင်
		ဒေါ်နိုးမြို့	စေတနာ့ဝန်ထမ်း အဖွဲ့ဝင်	ခြောက်ထပ်ကျေး



လူထုဗဟိုပြုစီမံကိန်း

“ကျေးလက်လူထုအခြေပြု၊ ဖွံ့ဖြိုးမှုကိုတိုးရှေးရှု”

လူထုဗဟိုပြုစီမံကိန်း၊ မိုင်းခတ်မြို့နယ်၊ ရှမ်းပြည်နယ် (အရှေ့ပိုင်း)