

ပြည်ထောင်စုသမ္မတမြန်မာနိုင်ငံတော်အစိုးရ
စိုက်ပျိုးရေး၊ မွေးမြူရေးနှင့် ဆည်မြောင်းဝန်ကြီးဌာန
ကျေးလက်ဒေသဖွံ့ဖြိုးတိုးတက်ရေးဦးစီးဌာန

လူထုပတ်ဝန်းကျင်စီမံကိန်း



ကျေးရွာဖွံ့ဖြိုးရေးအစီအစဉ်
Village Development Plan (VDP)
မိုင်းကာ(ရှေ့)ကျေးရွာအုပ်စု၊ ဘေဒန်ကျေးရွာ

Contents

- ၁။ မိုင်းခတ်မြို့နယ်အခြေပြမြေပုံ 2
- ၂။ မိုင်းကာရှေ့ကျေးရွာ အုပ်စုအခြေပြမြေပုံ..... 3
- ၃။ မိုင်းကာ(ရှေ့)ကျေးရွာအုပ်စု တွင်ပါဝင်သောကျေးရွာများစာရင်း 4
- ၄။ ကျေးရွာအခြေခံအချက်အလက်များ (ကျေးရွာသမိုင်းကြောင်း) 5
- ၅။ လူထုပူးပေါင်းပါဝင်သော လူမှုဆန်းစစ်ခြင်းနှင့် အကဲဖြတ်ခြင်းလုပ်ငန်းစဉ် အကျဉ်းချုပ်ဇယား 5
- ၆။ ကျေးရွာဖွံ့ဖြိုးရေးအစီအစဉ်အတွက်အသုံးပြုခဲ့သော PRA tools တစ်ခုချင်းစီအတွက် သုံးသပ်ချက်များ 6
 - ၆.၁။ လူမှုရေးနှင့် ကျေးရွာအရင်းအမြစ်ပြမြေပုံ 6
 - ၆.၂။ ရာသီခွင်ပြ ပြက္ခဒိန် 7
 - ၆.၃။ ဥစ္စနေကြွယ်ဝမှုအဆင့်သတ်မှတ်ခြင်း..... 8
 - ၆.၄။ ကျား၊ မ ပင့်ကူအိမ်သုံးသပ်ခြင်း 9
 - ၆.၅။ ကျေးရွာအရင်းအမြစ်အသုံးချမှုဇယား 10
 - ၆.၆။ အဖွဲ့အစည်းချိတ်ဆက်မှုပြမြေပုံ..... 11
- ၇။ ကျေးရွာဖွံ့ဖြိုးရေးအစီအစဉ်ဆောင်ရွက်မှုမှတ်တမ်းခါတ်ပုံများ 12
- ၈။ ကျေးရွာအခြေခံအချက်အလက်(ပုံစံ-၁) 13
 - ၈.၁။ ဒုတိယနှစ်စက်ဝန်း ကျေးရွာအခြေခံအချက်အလက်(ပုံစံ-၁) 13
- ၉။ စီမံကိန်းစက်ဝန်းအချိန်ဇယား (ပုံစံ -၂)..... 17
 - ၉.၁။ဒုတိယနှစ်စက်ဝန်း စီမံကိန်းစက်ဝန်းအချိန်ဇယား (ပုံစံ -၂) 17
- ၁၀။ ကျေးရွာဖွံ့ဖြိုးရေး ဦးစားပေးအစီအစဉ် (ပုံစံ -၃) 18
 - ၁၀.၁။ ဒုတိယနှစ်စက်ဝန်း ကျေးရွာဖွံ့ဖြိုးရေးအစီအစဉ်(ပုံစံ-၃) 18
- ၁၁။ ကဏ္ဍအလိုက်ဦးစားပေးဖွံ့ဖြိုးရေးလုပ်ငန်းစဉ်များ 21
 - ၁၁.၁။ ဒုတိယနှစ်စက်ဝန်း ကဏ္ဍအလိုက်ဦးစားပေးဖွံ့ဖြိုးရေးလုပ်ငန်းစဉ်များ 21
- ၁၂။ အစည်းအဝေးမှတ်တမ်း 22
- ၁၃။ ကျေးရွာစီမံခန့်ခွဲမှုအဖွဲ့စာရင်း 24

၁။ မိုင်းခတ်မြို့နယ်အခြေပြမြေပုံ



၃။ မိုင်းကာ(ရှေ့)ကျေးရွာအုပ်စု တွင်ပါဝင်သောကျေးရွာများစာရင်း

၁။ အားခေဇာချို

၂။ ဇာလေ

၃။ ဘာနီဒေ

၄။ ပါခါးလုံ

၅။ ကျမျိုးပို

၆။ ပါဘို(ခ)ဟားညီမား

၇။ ပန်နော်လောင်း

၈။ ဝမ်ကောင်းမိုင်

၉။ ဝမ်ကိစ်(ခ)ဝမ်ကောင်း

၁၀။ ဝမ်ကန်

၁၁။ အာခေဝမ်တိုင်

၁၂။ ဝမ်ကိန်းမိုင်

၁၃။ ပန်နော်လောင်း(ပေါ်)

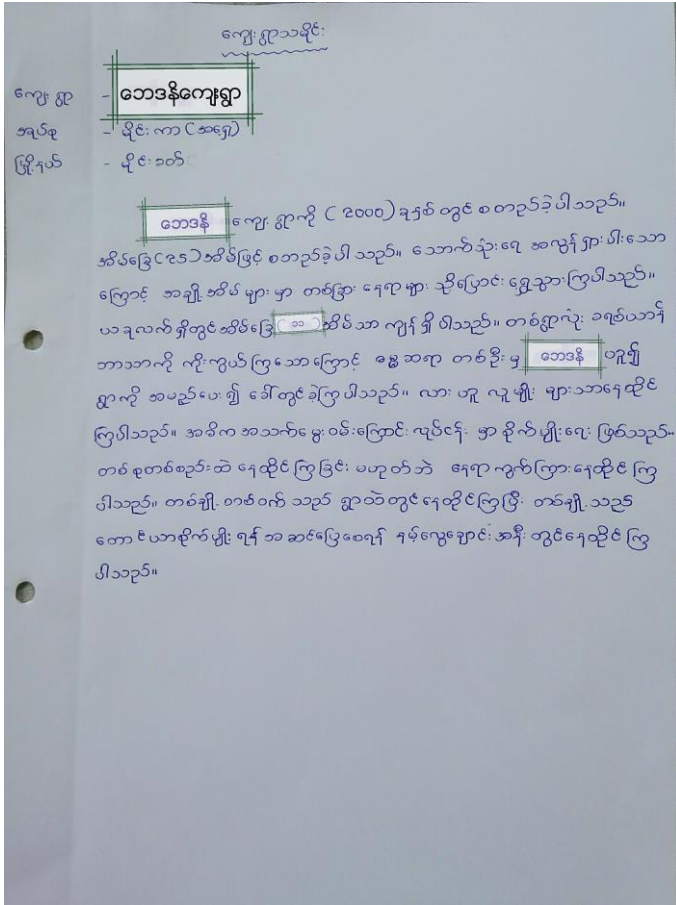
၁၄။ ခြောက်ထပ်ကွေ

၁၅။ ပန်ဟေ

၁၆။ နောက်ချေ

၁၇။ ဘေဒနီ

၄။ ကျေးရွာအခြေခံအချက်အလက်များ (ကျေးရွာသမိုင်းကြောင်း)




၅။ လူထုပူးပေါင်းပါဝင်သော လူမှုဆန်းစစ်ခြင်းနှင့် အကဲဖြတ်ခြင်းလုပ်ငန်းစဉ် အကျဉ်းချုပ်ဇယား

စဉ်	အသုံးပြုခဲ့သော PRA Tools များ
၁	ကျေးရွာအရင်းမြစ်ပြေမေ့ (Social Map)
၂	ရာသီခွင်ပြပြက္ခဒိန် (Seasonal Cender)
၃	ဥစ္စာနေကြွယ်ဝမှု ဦးစားပေးအဆင့်သတ်မှတ်ခြင်း (Wealth Ranking)
၄	ကျား၊ မ ပင့်ကူအိမ်သုံးသပ်ခြင်း (Cob Web)
၅	အရင်းအမြစ်အသုံးချမှုဖော်ထုတ်ခြင်း ဇယား (Asset Mapping)
၆	အဖွဲ့အစည်းချိတ်ဆက်မှုမေ့ (Venn diagram)

၆။ ကျေးရွာဖွံ့ဖြိုးရေးအစီအစဉ်အတွက်အသုံးပြုခဲ့သော PRA tools တစ်ခုချင်းစီအတွက် သုံးသပ်ချက်များ

၆.၁။ လူမှုရေးနှင့် ကျေးရွာအရင်းအမြစ်ပြုမြေပုံ



လူမှုရေးနှင့် ကျေးရွာအရင်းအမြစ်ပြုမြေပုံ သုံးသပ်ချက်

လူမှုရေးအရင်းအမြစ်ပြုမြေပုံ
 ဆွေးနွေးခြင်းနှင့်ဆန်းစစ်ခြင်း (ဘေးဒီ)
 - အသက်မွေးဝမ်းကြောင်းအတွက်ရေအရင်းအမြစ်များ ကိုအသုံးပြုရပါသည်။
 - သစ်တောများ၊ ဝါးတောများပေါများပါသည်။
 - ရေအရင်းအမြစ်များ ရှားပါးလာပါသည်။
 - ကျေးရွာသည် တစ်စုတစ်စည်းထဲမှ ဆိုလိုပါသည်။
 - တစ်ရွာလုံး ဧရိယာကိုဘာသာကိုးကွယ်ကြပါသည်။
 ကျေးရွာအတွက်ဖွံ့ဖြိုးရန်လိုအပ်သော လုပ်ငန်းများမှာ-
 လမ်း၊ တံတား၊ မြေကန်ရုံ၊
 ကျေးရွာနှင့်ဆောင်တို့ဖြစ်ပါသည်။

၆.၂။ ရာသီခွင်ပြ ပြက္ခဒိန်

ရာသီခွင်ပြပြက္ခဒိန်												ရည်ညွှန်းချက်		
အကြောင်းအရာ	၁	၂	၃	၄	၅	၆	၇	၈	၉	၁၀	၁၁	၁၂		
ရာသီဥတု														- နှင်းကျ/ခဲ
စိုက်ပျိုးရေး														- ရေသား/ကျွတ်
ကျန်းမာရေး														- မိုက်ရောဂါ
ရေအရရှိမှု														- စိုက်ပျိုးရေး
လမ်းပျံ့ဆက် ခွယ်ရေး														- ရေအရရှိမှု
ဝင်ငွေ														- လမ်းကောင်း
ထွက်ငွေ														- လမ်းဆိုး
အားလပ်ရက်														- ဝင်ငွေရရှိမှု
ပွဲတော်များ														

ရာသီခွင်ပြ ပြက္ခဒိန် သုံးသပ်ချက်

ရာသီခွင်ပြပြက္ခဒိန်

ဆေးစွဲခြင်းနှင့် ဆန်းစစ်ခြင်း

- စိုက်ပျိုးရေး ကို အဓိကထား၍ လုပ်ကိုင်ဆောင်ရွက်ပါသည်။
- ထိုလုပ်ငန်း ကို တစ်နှစ်ပတ်လုံး မလုပ်ကိုင်နိုင်ပါ။
- ဝင်ငွေနှင့် ထွက်ငွေ ညီမျှပါသည်။
- ပြင်ပသို့ ရွှေ့ပြောင်း လုပ်ကိုင်သူများ မရှိပါ။
- ပွဲတော်များ လဲ ရာသီအလိုက် ကျင်းပပါသည်။
- အစည်းစားပွဲများ လုပ်ငန်းခွဲများကို ပွင့်လင်း ရာသီတွင် လုပ်ဆောင်သင့်ပါသည်။

၆.၃။ ဥစ္စာဓနကြွယ်ဝမှုအဆင့်သတ်မှတ်ခြင်း

ဥစ္စာဓနကြွယ်ဝမှုအဆင့်သတ်မှတ်ခြင်း

ကျေးဇူး - ပန်ဟော့ + ဘောအိန်
အလုပ် - ခိုင်ကော(၅၅)
ရက်စွဲ - ၇.၇.၇၄

အဆင့်များ	သတ်မှတ်ချက်များ	အိမ်ထောင်စု	ရာခိုင်နှုန်း
အလွန်ကြွယ်ဝသောအဆင့်	လယ်၊ တောင်ယာ၊ ပျဉ်အိမ်၊ ကျွဲ၊ နွား၊ လယ်ဇာန်စက်၊ သုံးဘီး၊ ခိုင်ကယ်၊ စပါးချွေစက်၊ ပြောင်း၊ မျိုးချွေစက်၊ ကား	5	17%
ကြွယ်ဝသောအဆင့်	လယ်၊ တောင်ယာ၊ ကျွဲ၊ နွား၊ အနည်းငယ်၊ ခိုင်ကယ်၊ ပျဉ်အိမ်	6	21%
မပြေလည်သောအဆင့်	တောင်ယာ၊ နွား၊ ကြက်၊ ဝက်၊ ပျဉ်အိမ်၊ ခိုင်ကယ်	14	48%
အလွန်မပြေလည်သောအဆင့်	တောင်ယာ၊ ဝါးအိမ်၊ ကြက်၊ ဝက်	4	14%
စုစုပေါင်း		29	100%

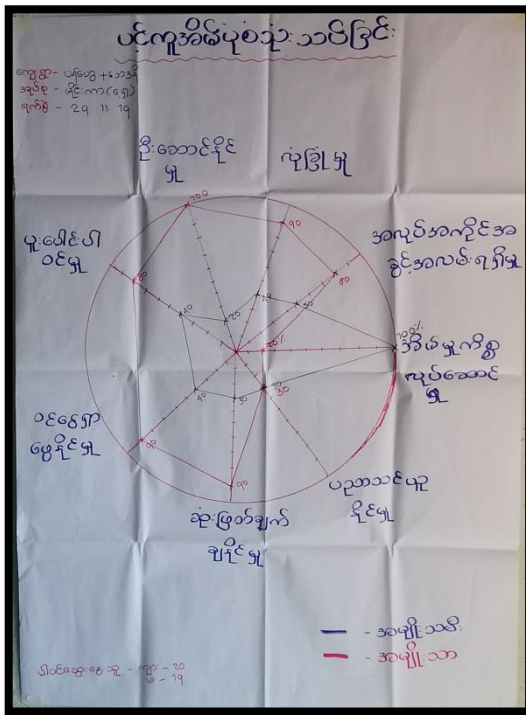
ဥစ္စာဓနကြွယ်ဝမှုအဆင့်သတ်မှတ်ခြင်း၏ သုံးသပ်ချက်

ဥစ္စာဓနကြွယ်ဝမှုဇယား

ဆွေးနွေးခြင်း နှင့် ဆန်းစစ်ခြင်း (ပန်ဟော့ + ဘောအိန်)

- ကျေးဇူးရှာတွင် အလွန်မပြေလည်သော အိမ်ထောင်စု (၁၀) စု ရှိပါသည်။
- အဆင့် မပြေရသော အကြောင်း အရင်း မှာ နေ့စဉ်ပို မှန်ဝင်ငွေ မရှိသောကြောင့် ဖြစ်ပါသည်။
- အစီအစဉ်ရေး ဆွဲရာတွင် ဆင်းရဲနွမ်းပါးသူ များ၏ အားလပ်ချိန်တွင် ရေဆွဲပြီး သူတို့၏ လိုအပ်ချက်များကို အလေးထား စဉ်းစားပေးသင့်ပါသည်။
- လမ်းများ ဖောက်လုပ်ပေးခြင်း ပြုလုပ်အားပေးရရှိလာစေပါမည်။
- ရေရရှိရေး လုပ်ဆောင်ပေးပါက အဝေးသို့ ရေသွားမခက်တော့ဘဲ အချိန်ကုန်သက်သာစေပါမည်။

၆.၄။ ကျား၊ မ ပင့်ကူအိမ်သုံးသပ်ခြင်း



ကျား၊ မ ပင့်ကူအိမ်သုံးသပ်ချက်

ပင့်ကူအိမ်ပုံစံသုံးသပ်ခြင်း

အေး၊ အေး၊ နှင်း၊ နှင်း၊ ဆန်း၊ ဆန်း၊ စပ်ခြင်း

- ဝင်ငွေရှာဖွေနိုင်မှုတွင် အမျိုးသမီးများသည် အမျိုးသားများထက် ရာခိုင်နှုန်းနည်းနေပါသည်။
- ပညာသင်ယူနိုင်မှုတွင် တန်းတူသင်ယူနိုင်ပါသည်။
- အိမ်မှုကိစ္စဆောင်ရွက်မှုတွင် အမျိုးသမီးများ၏ ရာခိုင်နှုန်းသည် အမျိုးသားများထက်များနေပါသည်။
- ကျား၊ မ ရေးရာသင်တန်းများပေးခြင်းဖြင့် အမျိုးသားနှင့် အမျိုးသမီးတို့အတွက် အရေးများ ရရှိလာပါမည်။

၆.၅။ ကျေးရွာအရင်းအမြစ်အသုံးချမှုဇယား


ပိုင်ဆိုင်မှုအသုံးပြုခြင်း
 အရင်းအမြစ်များအပေါ်အသုံးပြုမှု



လယ်ထွက်စက်	အိမ်
သုံးဘီး	လမ်း
ဆိုင်ကယ်	တံတား
	ကြက်ဝက်
	ကျွဲ၊ နွား
	လယ်
	တောင်ယာ

ပါဝင်ရေးစာအုပ် - ၁၉၉၀ - ၁၉၉၁
 စာ - ၂၀

ပိုင်ဆိုင်မှုအသုံးပြုခြင်း
 အရင်းအမြစ်များအပေါ်ထိန်းချုပ်မှုပြပုံစံ



လယ်ထွက်စက်	သုံးဘီး
	ကျွဲ၊ နွား
	လယ်
	တောင်ယာ
	ကြက်ဝက်
	တံတား
	လမ်း
	အိမ်
	ဆိုင်ကယ်

ပါဝင်ရေးစာအုပ် - ၁၉၉၀ - ၁၉၉၁
 စာ - ၂၀


ကျေးရွာအရင်းအမြစ်အသုံးချမှုဇယား သုံးသပ်ချက်

ပိုင်ဆိုင်မှုအသုံးပြုခြင်း

ခွဲခြားခြင်းနှင့်ဆန်းစစ်ခြင်း

- အမျိုးသားများအသုံးပြုသော အရင်းအမြစ်မှာ လယ်ထွက်စက်ဖြစ်ပါသည်။
- နှစ်ဦးစလုံး အသုံးပြုသော အရင်းအမြစ်များမှာ အိမ်၊ တံတား၊ ဆိုင်ကယ်၊ သုံးဘီး၊ ကြက်ဝက်၊ ကျွဲ၊ နွား၊ လယ်၊ တောင်ယာတို့ဖြစ်ပါသည်။
- အမျိုးသားများထိန်းချုပ်သော အရင်းအမြစ်များမှာ လယ်ထွက်စက်၊ ဆိုင်ကယ်၊ သုံးဘီးတို့ဖြစ်ပါသည်။ ကျန်အရင်းအမြစ်များကို နှစ်ဦးစလုံးထိန်းချုပ်ပါသည်။
- ကျား၊ မတန်းတူညီမျှရေး အကြောင်းအရာများကို ပြောကြားခဲ့သည်။

၆.၆။ အဖွဲ့အစည်းချိတ်ဆက်မှုပြမြေပုံ



အဖွဲ့အစည်းချိတ်ဆက်မှုပြမြေပုံ သုံးသပ်ချက်

မင်းပုံစံ

ဆေးအဖွဲ့ခြင်နှင်ဆန်းစစ်ခြင်း

- ကျေးဇူးလူထုတွင် အုပ်ချုပ်ရေးအဖွဲ့နှင့် ပြည်သူ့စာသင်တန်း သာရှိပါသည်။
- ထိုအဖွဲ့များတွင် အမျိုးသမီးများပါဝင်ခြင်း မရှိပါ။
- နှစ်ဖွဲ့စလုံးသည် ကျေးဇူးလူထုဖြင့် ရေးအတွက်လုပ်ဆောင်ကြပါသည်။
- ပြုပြင်မှုအစဉ်မှာ အဖွဲ့အစည်းများနှင့် ချိတ်ဆက်ဆောင်ရွက်မှုမှာ အားနည်းနေပါသေးသည်။

၇။ ကျေးရွာဖွံ့ဖြိုးရေးအစီအစဉ်ဆောင်ရွက်မှုမှတ်တမ်းခါတ်ပုံများ

ကျေးရွာအစည်းအဝေးနှင့် PRA Tools များအသုံးပြု၍ အချက်အလက်ကောက်ခံခြင်း



၈။ ကျေးရွာအခြေခံအချက်အလက်(ပုံစံ-၁)

၈.၁။ ဒုတိယနှစ်စက်ဝန်း ကျေးရွာအခြေခံအချက်အလက်(ပုံစံ-၁)

ဒုတိယနှစ်စက်ဝန်း

ပုံစံ - ၈ - ၁ ကျေးရွာအခြေခံအချက်အလက်များ (Form PC 1)

လမ်းညွှန်ချက်၊ ကျေးရွာတစ်ရွာသို့ ပထမဆုံးမိတ်ဆက်ခရီးသွားရောက်သောအခါ လူထုစည်းရုံးရေးမှူးသည် ကျေးရွာခေါင်းဆောင်များအားကျေးရွာအချက်အလက်များကိုမေတ္တာရပ်ခံ၍တောင်းခံရသည်။ ဤအချက်အလက်များကိုစီမံကိန်းမိတ်ဆက် အစည်းဝေးမတိုင်မီတောင်းခံရမည်။ စီမံကိန်းမိတ်ဆက်အစည်းဝေးတွင် လူထုစည်းရုံးရေးမှူးသည် ဤအချက်အလက်များအား စစ်ဆေးပြီး မှန်ကန်အောင်ပြုလုပ်ရမည်။ ပြီးနောက်တွင် လူထုစည်းရုံးရေးမှူးမှ သတင်းအချက်အလက်ထဲသို့ Tablets မှ တဆင့် ပြုစုသွင်းရမည်။		
ကျေးရွာခေါင်းဆောင် အမည် ဦးကျင့်ဥ	ကျေးရွာခေါင်းဆောင်၏ ဇနီးနံပါတ် ၀၇-၃၄၇၀၁၇၆၃၄	လူထုစည်းရုံးရေးမှူး၏အမည် ဒေါ်အိတ်အိတ်
ပြည်နယ်၊ တိုင်းဒေသကြီး၊ ရှမ်း၊ အရှေ့	မြို့နယ်၊ မိုင်းခတ်	ကျေးရွာအုပ်စု မိုင်းက (၆.၅)
		ကျေးရွာ ၆၁၁၃၅

က။ လူဦးရေ

လူမျိုးစု	အိမ်ထောင်စုအရေအတွက်	ကိုးကွယ်သည့်ဘာသာ	အိမ်ထောင်စုအရေအတွက်
လူမျိုးစု (၁) မြန်မာ	11	ဘာသာ(၁) မြန်မာ	11
လူမျိုးစု (၂) -----		ဘာသာ(၂) -----	
လူမျိုးစု (၃) -----		ဘာသာ(၃) -----	
လူမျိုးစု -----		ဘာသာ -----	
အခြား			
	အရေအတွက်		
မသန်စွမ်းသူများ	-		
သက်ကြီးရွယ်အိုများ (၆၅ နှစ် နှင့် အထက်)	1		
စစ်ဘေးရှောင်	-		

Lat - 21. 8079548
 Lon - 99. 4943237

ဒုတိယနှစ်စက်ဝန်း

(ဂ) ကျွမ်းကျင်သူများမှတ်တမ်း (ကျေးရွာတွင်နေထိုင်သော သို့မဟုတ် တခြားရွာမှလာရောက်သောကျွမ်းကျင်သူများ)

(၁) စာသင်ကျောင်း			(၂) ကျန်းမာရေး			(၃) လက်မှုပညာရှင်		
	ရွာတွင်နေထိုင်သူ	အခြားရွာမှလာသူ		ရွာတွင်နေထိုင်သူ	အခြားရွာမှလာသူ		ရွာတွင်နေထိုင်သူ	အခြားရွာမှလာသူ
မူလတန်းပြဆရာ/မ	<input type="checkbox"/>	<input type="checkbox"/>	ဆရာဝန်	<input type="checkbox"/>	<input type="checkbox"/>	လက်သမား	<input type="checkbox"/>	<input type="checkbox"/>
အထက်တန်းပြဆရာ/မ	<input type="checkbox"/>	<input type="checkbox"/>	လက်ထောက်ကျန်းမာရေးမှူး	<input type="checkbox"/>	<input type="checkbox"/>	ပန်းရံ	<input type="checkbox"/>	<input type="checkbox"/>
အလယ်တန်းပြဆရာ/မ	<input type="checkbox"/>	<input type="checkbox"/>	အမျိုးသမီးကျန်းမာရေးဆရာမ	<input type="checkbox"/>	<input checked="" type="checkbox"/>	လျှပ်စစ်ကျွမ်းကျင်၊ မီးသမား	<input type="checkbox"/>	<input type="checkbox"/>
မူကြံ့ဆရာ/မ	<input type="checkbox"/>	<input type="checkbox"/>	သားဖွားဆရာမ	<input type="checkbox"/>	<input checked="" type="checkbox"/>	ရေပိုက်သွယ်သူ	<input type="checkbox"/>	<input type="checkbox"/>
အခြား	<input type="checkbox"/>	<input type="checkbox"/>	ပြည်သူ့ကျန်းမာရေးလုပ်သား	<input type="checkbox"/>	<input type="checkbox"/>	စက်ပြင်ဆရာ	<input type="checkbox"/>	<input type="checkbox"/>
မှတ်ချက်				မှတ်ချက်				

(ဃ) ကျေးရွာသို့ ရောက်ရှိနိုင်သည့်လမ်းအခြေအနေ / ကျေးရွာတစ်ရွာသည် ၎င်း၏ကျေးရွာအုပ်စုနှင့် ဆက်သွယ်ထားသော လမ်းအခြေအနေ (အောက်ပါတို့ကိုရိုင်းပါ)

ကျောက်ကြမ်းလမ်း ကတ္တရာလမ်း ကွန်ကရစ်လမ်း မော်တော်ဆိုင်ကယ်လမ်း
 ကျောက်ခင်းလမ်း မြေသားလမ်း လူသွားလမ်း အခြား _____

(င) ကျေးရွာဖွံ့ဖြိုးမှုစီမံချက် ဝိုင်းပါ

(၁) လူထုဗဟိုပြုစီမံကိန်းမစတင်မီ ဤကျေးရွာတွင်ကျေးရွာဖွံ့ဖြိုးမှု စီမံချက်ရှိခဲ့ပါသလား? ရှိပါသည်/မရှိပါ/မသိပါ

(၂) ရှိခဲ့ပါလျှင် ဤစီမံချက်ကို မည်သည့် ခုနှစ်တွင်ပြင်ဆင်ခဲ့ပါသနည်း? နှစ်-----/မသိပါ

(၃) ဤစီမံချက်ကို ခြုံ့နယ်မှအတည်ပြုခဲ့ပါသလား? ပြုခဲ့ပါသည်/မပြုခဲ့ပါ /မသိပါ

ဒုတိယနှစ်စာ

	အမျိုးသား(အရေအတွက်)	အမျိုးသမီး(အရေအတွက်)	စုစုပေါင်းအရေအတွက်
လူဦးရေ			
လူမျိုးစု (၁)-----	၃၈	၃၇	၆၅
လူမျိုးစု (၂)-----			
လူမျိုးစု (၃)-----			
အခြား			
အိမ်ထောင်ဦးစီး	၁၁	-	၁၁

(ခ)အခြေခံအဆောက်အအုံ အသုံးအဆောင်များ

စာသင်ကျောင်း	အမှတ် ဖြစ်ပါ	ကျန်းမာရေး	အမှတ် စင်ပါ	ဘာသာရေးအဆောက် အအုံများ	အမှတ် ဖြစ်ပါ
အထက်တန်းကျောင်း	<input type="checkbox"/>	ဆေးရုံ	<input type="checkbox"/>	ဝေတီ	<input type="checkbox"/>
အလယ်တန်းကျောင်း	<input type="checkbox"/>	ကျန်းမာရေးဌာန	<input type="checkbox"/>	ဘုန်းကြီးကျောင်း	<input type="checkbox"/>
မူလတန်းကျောင်း	<input type="checkbox"/>	ကျန်းမာရေးဌာနခွဲ	<input type="checkbox"/>	ဟိန္ဒူဘုရားကျောင်း	<input type="checkbox"/>
မူကြိုကျောင်း	<input type="checkbox"/>	ဆေးပေးခန်း	<input type="checkbox"/>	ခရစ်ယာန်ကျောင်း	<input checked="" type="checkbox"/>
အခြား	<input type="checkbox"/>	အခြား	<input type="checkbox"/>	ဗလီ	<input type="checkbox"/>
				အခြား	<input type="checkbox"/>
မှတ်ချက်		မှတ်ချက်		မှတ်ချက်	

(စ) ခရီးအကွာအဝေး

(၁) ဤကျေးရွာ၏ပဟိုမှ၎င်းကျေးရွာအုပ်စု၏ပဟိုအထိခရီးမိုင်မည်မျှကွာဝေးသနည်း? မိုင် 14 / မသိပါ

(၂) ဤကျေးရွာမှ ၎င်းကျေးရွာအုပ်စုပဟိုအထိသွားလာရာတွင်ကြာမြင့်သည့်အချိန်။

ခြောက်သွေ့ရာသီတွင်ကြာချိန် ၀၀: 3၀ ----- ထော်လာဂျီ(မော်တော်ဆိုင်ကယ်)/ခြေလျင်/လား/မော်တော်ဘုတ်/

အခြား -----

မိုးရာသီတွင်ကြာချိန် ၀၀: 35 ----- ထော်လာဂျီ(မော်တော်ဆိုင်ကယ်)/ခြေလျင်/လား/မော်တော်ဘုတ်/

အခြား -----

(ဆ) ပတ်ဝန်းကျင်ဆိုင်ရာသဘာဝဘေးအန္တရာယ်

ဤကျေးရွာတွင်ရေကြီးခြင်းကဲ့သို့ သဘာဝဘေးအန္တရာယ်ကျရောက်ဖူးခြင်း ရှိပါသလား။

ဖြစ်ပါ ရှိပါသည် ရှိလျှင်ဖော်ပြပါ-----

(ဇ) ကျေးရွာတွင် ဇွဲ စည်းထားသော အဖွဲ့အစည်းများ

လူထုပဟိုပြုစီမံကိန်းမတိုင်မီ ဤကျေးရွာတွင် ကျေးရွာဖွံ့ဖြိုးရေးအတွက် အစိုးရ(သို့)ရွာသားများကိုယ်တိုင်(သို့) စီမံကိန်းတစ်ခုခုမှ ဇွဲ စည်းထားသည့် အဖွဲ့အစည်းများရှိပါသလား။

(၁) -----

(၂) -----

(ဈ) အထွေထွေအုပ်ချုပ်ရေး ဦးစီးဌာန (GAD) မှ မှတ်တမ်းတင်ထားခြင်း

ဤကျေးရွာသည် အထွေထွေအုပ်ချုပ်ရေး ဦးစီးဌာန (GAD) မှ မှတ်တမ်းတင်ထားမှု ရှိပါသလား။

ဖြစ်ပါ ရှိပါသည်

ကျေးရွာခေါင်းဆောင်

အမည် ဦး လှိုင်ဥ

လက်မှတ်

နေ့စွဲ ၂၉.၁၁.၁၉

လူထုစည်းရုံးရေးမှူး

အမည် ဒေါ်အိသက္ကမျိုး

လက်မှတ်

နေ့စွဲ ၂၉.၁၁.၁၉

၉။ စီမံကိန်းစက်ဝန်းအချိန်ဇယား (ပုံစံ - ၂)

၉.၁။ ဒုတိယနှစ်စက်ဝန်း စီမံကိန်းစက်ဝန်းအချိန်ဇယား (ပုံစံ - ၂)

ပုံစံ - ၂ - စီမံကိန်းစက်ဝန်းအချိန်ဇယား (PC 2)

လမ်းညွှန်ချက်၊ သက်ဆိုင်ရာလုပ်ငန်းစဉ်များ၊ လက်ထောက်နည်းပညာများမှ စီမံကိန်းစက်ဝန်းအဆင့်တစ်ခုစီဖြစ်ပြီး စီမံကိန်းစက်ဝန်းအချိန်ဇယားနှင့် ကျေးရွာအုပ်စုအတွက် ညွှန်ကြားမှုဦးစီးဌာနမှ ထုတ်ပြန်ထားပါသည်။

စည်းရုံးရေးမှူး/လက်ထောက်နည်းပညာရေးမှူးဝန်ထမ်း အမည် - မာဘိသန္တရ ချို

ဝန်.ရက် ၂၀၂၁.၁၁.၁၅ စက်ဝန်းအားအမှတ်ကြိုက်ပါ စက်ဝန်း(၁) စက်ဝန်း(၂) စက်ဝန်း(၃) စက်ဝန်း(၄)

ပြည်နယ်/တိုင်း ရှမ်းအစေ့၊ မြို့နယ် မိုင်းခတ်၊ ကျေးရွာအုပ်စု ရှမ်းကာ (၆၅၅)၊ ကျေးရွာ သောဒန်

စီမံကိန်းအဆင့်အမျိုးအမည်	မန.ရက်		အစဉ်အဆင့်အတိုင်းအချိန်ဇယား					
	စတင်သည့် ဝန်.	ပြီးသည့် ဝန်.	အမျိုးအမည် အစဉ်	အမျိုးအမည် အစဉ်	အဆင့်အတိုင်း အစဉ်	လူမှုစီးပွားဝန်ထမ်း အစဉ်	အဆင့်အတိုင်း အစဉ်	အဆင့်အတိုင်း အစဉ်
၁။ ကျေးရွာစီမံကိန်း စီမံကိန်းအစဉ်အဆင့်	၂၀၂၁.၁၁.၁၅	၂၀၂၁.၁၁.၁၅	၁၀	၈	၁၁	၁၁	၁၁	၁၀၀%
၂။ ကျေးရွာဖွံ့ဖြိုးရေး စီမံကိန်းအစဉ်အဆင့်	၂၀၂၁.၁၁.၁၅	၂၀၂၁.၁၁.၁၅	၁၀	၈	၁၁	၁၁	၁၁	၁၀၀%
၃။ ကျေးရွာအုပ်စု လုပ်ငန်းဆောင်ရွက်မှုအစဉ်အဆင့်								
၄။ မြို့နယ်အဆင့်စီမံကိန်းအစဉ်အဆင့်	၂၀၂၁.၁၁.၁၅	၂၀၂၁.၁၁.၁၅	မလုံ	မလုံ	မလုံ	မလုံ	မလုံ	
၅။ မြို့နယ်စီမံကိန်းအစဉ်အဆင့်								

Cycle_2_1

၁။ မျှော်မှန်းခြင်း- နောင်လာမည့် (၅) နှစ် အတွင်း ကျေးရွာခွံ ဖြိုးဝေး မျှော်မှန်းလျာထားချက်များအား တင်ပြပါ။

(မျှော်မှန်းခြင်း)အုပ်စုစွဲ၊ မြေးမွေးမှုများမှ တင်ပြသောအခက်အခဲအတားအဆီးများ

ရေတွင်း-ကောင်း မွန် လာပါက သောက်သုံးရေလုံလောက် ခြား ရှိလာပါမည်။	<input type="checkbox"/> ကျား ဝမ <input checked="" type="checkbox"/> ကျား+ မ
အများ သုံး အိမ်သာရ ရှိပါက ကျန်းမာသန့်ရှင်း မှု အားကောင်း လာပါမည်။	<input type="checkbox"/> ကျား ဝမ <input checked="" type="checkbox"/> ကျား+ မ
ရွာတွင်းလမ်း ကောင်း မွန် လာပါက မိုး ရာသီတွင် ရွှံ့ဗွက် ကလေး စင် ဖြီး သွား လာရ လွယ်ကူ လာပါမည်။	<input type="checkbox"/> ကျား ဝမ <input checked="" type="checkbox"/> ကျား+ မ
မြေ ကန်ရုံရရှိ ပါက မြေ ဖြို ခြင်း ခေတ္တလမ်း များ ကောင်း မွန် လာပါမည်။	<input type="checkbox"/> ကျား ဝမ <input checked="" type="checkbox"/> ကျား+ မ
ရေလျှောင့်ကန် ရရှိပါက သောက်သုံးရေလုံလောက် ခြား အသုံး ပြုနိုင်မည်။	<input type="checkbox"/> ကျား ဝမ <input checked="" type="checkbox"/> ကျား+ မ
	<input type="checkbox"/> ကျား ဝမ <input type="checkbox"/> ကျား+ မ
	<input type="checkbox"/> ကျား ဝမ <input type="checkbox"/> ကျား+ မ
	<input type="checkbox"/> ကျား ဝမ <input type="checkbox"/> ကျား+ မ
	<input type="checkbox"/> ကျား ဝမ <input type="checkbox"/> ကျား+ မ
	<input type="checkbox"/> ကျား ဝမ <input type="checkbox"/> ကျား+ မ
	<input type="checkbox"/> ကျား ဝမ <input type="checkbox"/> ကျား+ မ

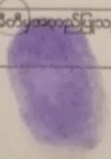
၁၈ လုပ်ငန်းစဉ်၏ လေးလုံး (၄) နှစ်အတွက် အကျဉ်းချုပ်စာ ဦးစားပေး ဖွဲ့စည်းတင်ပြ လုပ်ငန်း အစီအစဉ်များအားဖော်ပြပါ။

ဦးစားပေး အဆင့်ဆက်တိုက်မှု	ကျေးဇူးတင်ပေး ဦးစားပေး ဖွဲ့စည်းတင်ပြ လုပ်ငန်းစဉ်များ	အဆိုပြုသူ/ အဆိုထားသူ / အဆိုသင်္ချာ/ အဆိုထားသူ + အဆိုသင်္ချာ	အခန်းကဏ္ဍ	ရန်ပုံငွေ ကုန်ကျစရိတ်	အကျဉ်းချုပ်စာတွင် ရှိသူခန့်မှန်းခြေ အရေအတွက်		
					ကျား	မ	စင်း
၁	ရေတွင်းဖြူဖြူ ဖြစ်စေခြင်း	ကျား + မ	ရေနှင့်သန့်ရှင်းရေး	3500000	28	39	67
၂	အများဆုံးဆိပ်သာတည်ဆောက်ခြင်း	ကျား + မ	ရေနှင့်သန့်ရှင်းရေး	4300000	28	39	67
၃	ရေတွင်းကွန်ကရစ်လမ်းခင်း ဖြစ်စေခြင်း	ကျား + မ	လမ်းပန်းဆက်သွယ်ရေး	11600000	28	39	67
၄	မြေကန်ရုံ တည်ဆောက်ခြင်း	ကျား + မ	အခြား	10000000	28	39	67
၅	ရေလိုက် ချွန်ခြင်းနှင့် ရေလှောင် ကန်တည်ဆောက်ခြင်း	ကျား + မ	ရေနှင့်သန့်ရှင်းရေး	3800000	28	39	67

၁၈ လုပ်ငန်းစဉ်၏ လေးလုံး (၄) နှစ်အတွက် အကျဉ်းချုပ်စာ ဦးစားပေး ဖွဲ့စည်းတင်ပြ လုပ်ငန်း အစီအစဉ်များအားဖော်ပြပါ။

အဆင့်	ကျေးဇူးတင်ပေး ဦးစားပေး ဖွဲ့စည်းတင်ပြ လုပ်ငန်းစဉ်များ	အဆိုပြုသူ (အဆိုထားသူများ/ အဆိုသင်္ချာ/ အဆိုထားသူ + အဆိုသင်္ချာ)	အခန်းကဏ္ဍ
၁	စိုက်ပျိုးရေး သင်တန်း	ကျား + မ	စိုက်ပျိုးရေး
၂			
၃			
၄			
၅			

မိမိအတော် ကျေးဇူးတင်ပေးအောင် အကျဉ်းချုပ်စာကော်မတီမှ အတည်ပြုသည်။

အမည် ဦး နီ နီ လက်မှတ်  ရက်စွဲ 29.11.19

၁၁။ ကဏ္ဍအလိုက်ဦးစားပေးဖွံ့ဖြိုးရေးလုပ်ငန်းစဉ်များ

၁၁.၁။ ဒုတိယနှစ်စက်ဝန်း ကဏ္ဍအလိုက်ဦးစားပေးဖွံ့ဖြိုးရေးလုပ်ငန်းစဉ်များ

မိုင်:ကာ (၆.၅၇)
၂၀၁၃ ခု ဇူလိုင်

ကဏ္ဍအလိုက် လုပ်ငန်းချုပ်ပေးရေး

ဒုတိယနှစ်စက်ဝန်း

	စဉ်	လုပ်ငန်းအမျိုးအစား	အဆိုပြုသူ			ခုနှစ်	ထောက်ပံ့မည့်အဖွဲ့အစည်း (သို့) ဌာန	မှတ်ချက်
			ကျား	မ	ကျား+မ			
အခြေခံအဆောက်အအုံ (လမ်းမတည်ဆောက်ရေး/ရေပေးစနစ်/ရေဆေးစနစ်)	၁	ရေတွင်းမြှင့်ခြင်း။			✓	၂၀၂၀	၆၀၀	
	၂	ဒီပဲတွင်းကွန်ကရစ်လမ်း ခင်းခြင်း။			✓			
	၃	ရေပိုက်ညှိခြင်းနှင့် ရေပျောက်စက်တည်ဆောက်ခြင်း။			✓			
	၄							
	၅							
လူမှုဖူလုံရေး (ပညာရေး/ကျန်းမာရေးနှင့် ယိုဝ်စားဆေးကုသရေးအဖွဲ့အစည်းများ)	၁	အများစုသုံး အိမ်သာတည်ဆောက်ခြင်း လုပ်ငန်း			✓			
	၂							
	၃							
	၄							
	၅							
အခြေခံအဆောက်အအုံ (လမ်းမတည်ဆောက်ရေး/ရေပေးစနစ်/ရေဆေးစနစ်)	၁							
	၂							
	၃							
	၄							
	၅							
အခြေခံအဆောက်အအုံ (လမ်းမတည်ဆောက်ရေး/ရေပေးစနစ်/ရေဆေးစနစ်)	၁							
	၂	ပြေထိန်းရုံစက်တည်ဆောက်ခြင်း။			✓			
	၃							
	၄							
	၅							
အခြေခံအဆောက်အအုံ (လမ်းမတည်ဆောက်ရေး/ရေပေးစနစ်/ရေဆေးစနစ်)	၁	မိုက်ပျိုးစေ့ ခင်းစားခြင်း			✓			
	၂							
	၃							
	၄							
	၅							

အစည်းအဝေး မှတ်တမ်း

အုပ်စု - ခိုင်ကာ(၅၅)

အချိန် - ၁၀:၀၀ မှ ၃:၀၀

ကျေးဇူး - ပန်ပေ့ + ဘေဒနီ

အရက် - ဘုရားကျောင်း

နေ့ရက် - ၂၄.၁၁.၂၀၁၄

အကြောင်းအရာ - " ဒုက္ခပါအဖြစ်အစည်းအဝေး "

ကျေးဇူးအစည်းအဝေးကို မျက် (၁၀:၀၀) ရာရှိတွင် စတင်၍ ပါဝင်ပါသည်။ ဖြစ်ပျက်ဆိတ်ဆက်၍ အမျိုးသား အဖွဲ့များ ခွဲ၍ အခက်အခဲပြဿနာများ၊ ချွေချိတ်များ၊ ချွေချိတ်များ၊ ချွေချိတ်များ ဖြစ်ပျက်ပျက်စီးမှုများကို ချွေချိတ်ပြုပါသည်။ ဦးစားပေးလုပ်ငန်းများကို ဖြစ်ပျက်ပျက်စီးမှုများ ခွဲပါသည်။ ကော်မတီဝင်များကိုလည်း အတည်ပြု၍ ချွေချိတ်ပါသည်။ တာဝန်၊ ဝတ္တရားများကိုလည်း ထပ်မံရှင်းပြပါသည်။ ထို့အပြင် အစည်းအဝေးတွင် အကြောင်းအရာများကို အနှစ်ချုပ်ပေးပါသည်။ VIP စာအုပ်လုပ်ဆောင်အကြောင်း ရှင်းပြပါသည်။ ဒုတိယအစည်းအဝေးတွင် ပြုလုပ်မည့် အကြောင်း ရှင်းပြပါသည်။ ထို့အပြင် ကျေးဇူးတင်စကားပြောကြား၍ အစည်းအဝေး ဖြီးဆုံးကြောင်း ပြောကြားပါသည်။

Sam .

မှတ်တမ်းတင်သူ - ဒေါ်အိန်အိန်

၁၃။ ကျေးရွာစီမံခန့်ခွဲမှုအဖွဲ့စာရင်း

"ကျေးရွာစီမံခန့်ခွဲမှုအဖွဲ့"စာရင်း

ကျေးရွာ - ပန်ဟွေ+ဘောဒန်
အုပ်စု - ချိုင်းကင်း(ရှေ့)
ရက်စွဲ - ၂၀၁၁.၁၁.၁၅

စဉ်	ကော်မတီအမည်/ အဖွဲ့အမည်	အမည်	ရာထူး	မှတ်ချက်/ ဇုန်းနံပါတ်
၁	ဥက္ကဋ္ဌ	ဦး ဒုဏ္ဍိ	ဥက္ကဋ္ဌ	ဘောဒန်
		ဒေါ်စိန်စွန်း	ဥက္ကဋ္ဌ	ပန်ဟွေ
၂	ဝယ်ယူရေးဆပ်ကော်မတီ	ဦး ဖွဲ့စွာ	ခေါင်းဆောင်	ဘောဒန်
		ဒေါ်မူဆေး	အဖွဲ့ဝင်	ပန်ဟွေ
			အဖွဲ့ဝင်	
၃	စောင့်ကြည့်ကြီးကြပ်ရေးဆပ်ကော်မတီ	ဦး ဒီသာ	ခေါင်းဆောင်	ပန်ဟွေ
		ဒေါ်အုန်းဂျို	အဖွဲ့ဝင်	ဘောဒန်
			အဖွဲ့ဝင်	
၄	လုပ်ငန်းလည်ပတ်ရေး နှင့် ပြုပြင်ထိန်းသိမ်းရေးဆပ်ကော်မတီ	ဦး မူဟ	ခေါင်းဆောင်	ပန်ဟွေ
		ဒေါ်စောစော	အဖွဲ့ဝင်	ဘောဒန်
			အဖွဲ့ဝင်	
၅	ဂေဇန်အကြံပြု တိုင်ကြားခြေရှင်းရေးကိုယ်စားလှယ်	ဦး ဦးစိန်ကျော်	ကိုယ်စားလှယ်	ဘောဒန်
		ဒေါ်ဂျိုဘ	ကိုယ်စားလှယ်	ဘောဒန်
၆	ကျေးရွာဝေငွေစာရင်းကိုင်	ဦး စခိုင်	ဝေငွေစာရင်းကိုင်	ဘောဒန်
၇	ကျေးရွာဝေငွေစာရင်းထမ်း	ဦး သားလှိုင်	ဝေငွေစာရင်းထမ်း အဖွဲ့ဝင်	ဘောဒန်
		ဒေါ်ဂျိုစွန်း	ဝေငွေစာရင်းထမ်း အဖွဲ့ဝင်	ပန်ဟွေ



လူထုဗဟိုပြုစီမံကိန်း

“ကျေးလက်လူထုအခြေပြု၊ ဖွံ့ဖြိုးမှုကိုတိုးရှေးရှု”

လူထုဗဟိုပြုစီမံကိန်း၊ မိုင်းခတ်မြို့နယ်၊ ရှမ်းပြည်နယ် (အရှေ့ပိုင်း)