

ပြည်ထောင်စုသမ္မတမြန်မာနိုင်ငံတော်အစိုးရ  
စိုက်ပျိုးရေး၊ မွေးမြူရေးနှင့် ဆည်မြောင်းဝန်ကြီးဌာန  
ကျေးလက်ဒေသဖွံ့ဖြိုးတိုးတက်ရေးဦးစီးဌာန

# လူထုပတ်ဝန်းကျင်စီမံကိန်း



ကျေးရွာဖွံ့ဖြိုးရေးအစီအစဉ်

Village Development Plan (VDP)

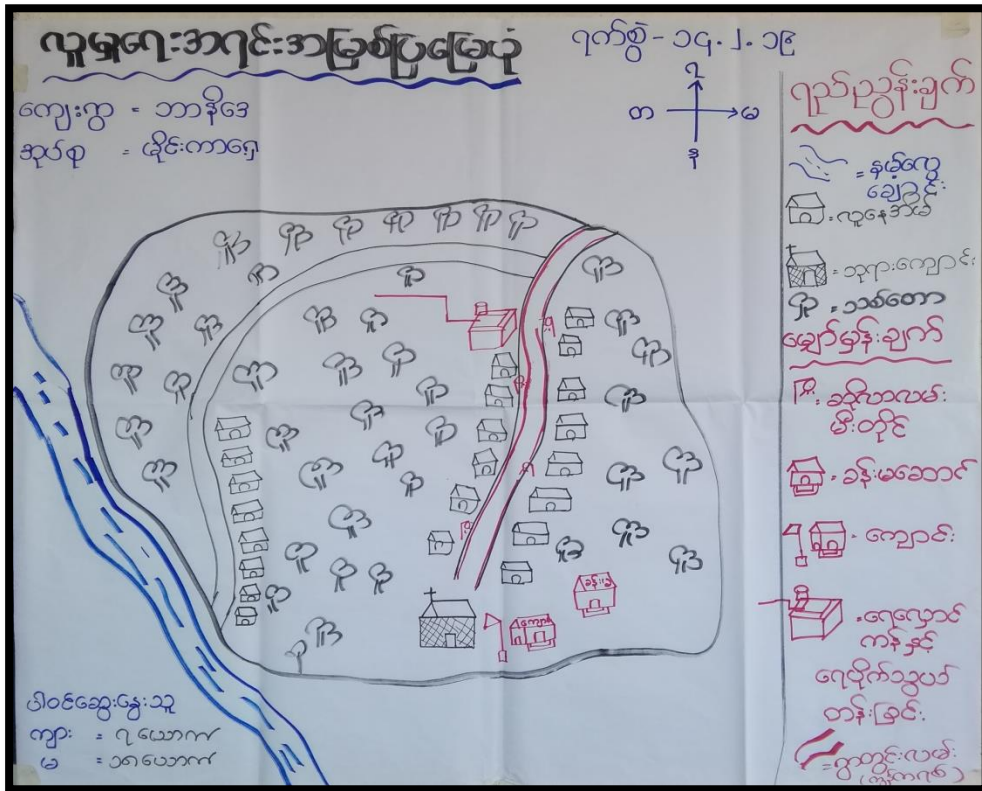
မိုင်းကာ(ရှေ့)ကျေးရွာအုပ်စု၊ ဘာနီဒေကျေးရွာ

မာတိကာ

စဉ်	အကြောင်းအရာ	စာမျက်နှာ
၁။	မြို့နယ်မြေပုံ.....	၂
၂။	ကျေးရွာမြေပုံ(တည်နေရာ).....	၃
၃။	အုပ်စုတွင်ပါဝင်သောကျေးရွာများစာရင်း.....	၃
၄။	ကျေးရွာအခြေခံအချက်အလက်များ (ကျေးရွာသမိုင်းကြောင်း).....	၄
၅။	လူထုပူးပေါင်းပါဝင်သောလူမှုဆန်းစစ်ခြင်း နှင့် အကဲဖြတ်ခြင်းလုပ်ငန်းစဉ် (PSA/ PRA) အကျဉ်းချုပ်ဇယား.....	၄
၆။	ကျေးရွာဖွံ့ဖြိုးရေးအစီအစဉ်အတွက်အသုံးပြုခဲ့သော PRA tools များနှင့် တစ်ခုချင်းစီ အတွက်သုံးသပ်ချက်များ.....	၅-၁၀
၇။	ကျေးရွာဖွံ့ဖြိုးရေး အစီအစဉ် ဆောင်ရွက်မှု မှတ်တမ်းခါတ်ပုံများ.....	၁၁
၈။	ကျေးရွာအခြေခံအချက်အလက်(ပုံစံ-၁).....	၁၂-၁၄
၉။	စီမံကိန်းစက်ဝန်းအချိန်ဇယား(ပုံစံ-၂).....	၁၅
၁၀။	ကျေးရွာဖွံ့ဖြိုးရေးဦးစားပေးအစီအစဉ်(ပုံစံ-၃).....	၁၆-၁၇
၁၁။	ကဏ္ဍအလိုက်ဦးစားပေးဖွံ့ဖြိုးရေးလုပ်ငန်းစဉ်များ.....	၁၈



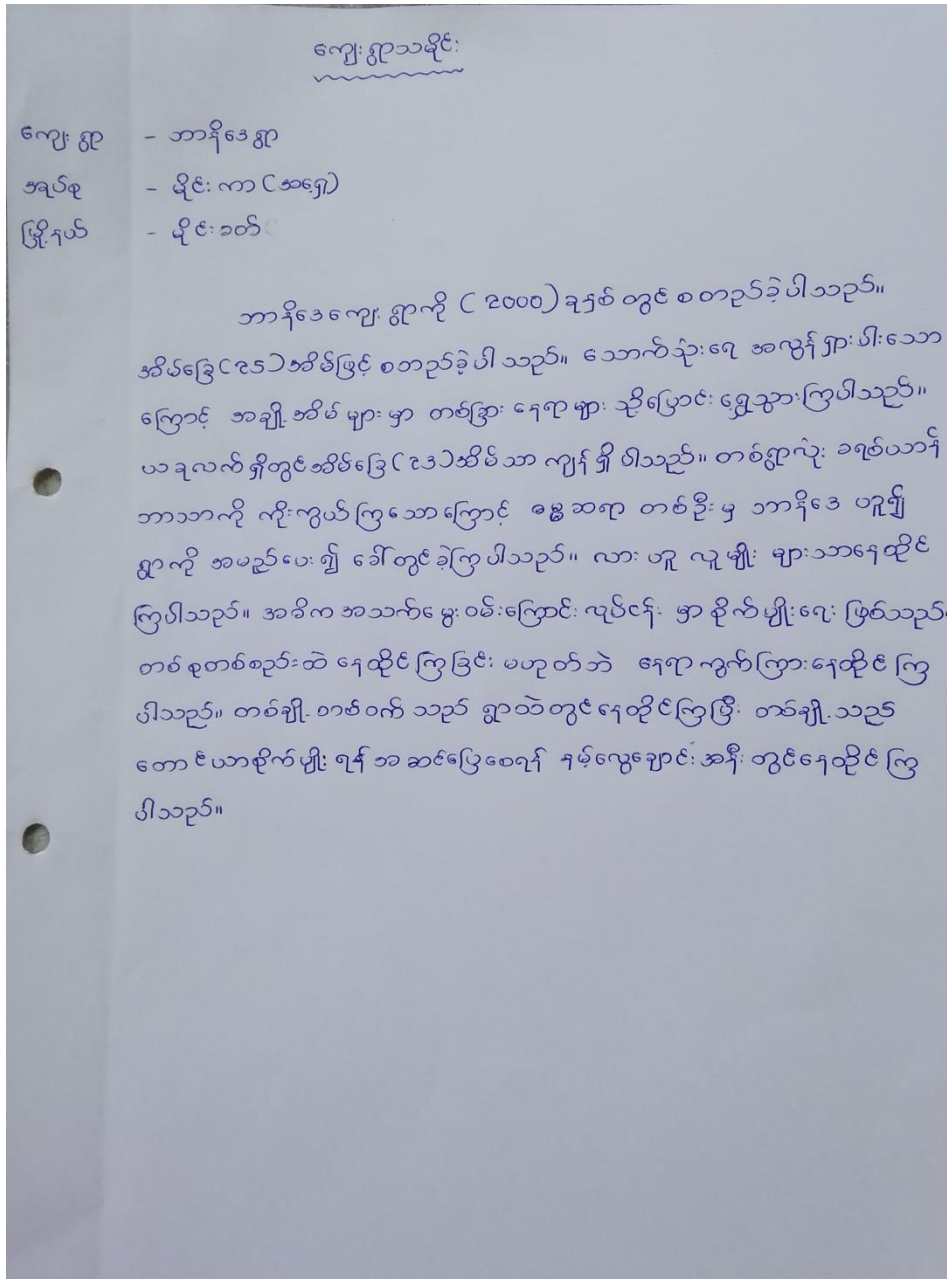
၂။ ဘာနီဒေကျေးရွာ အခြေပြမြေပုံ



၃။ မိုင်းကာ(ရှေ့)ကျေးရွာအုပ်စု တွင်ပါဝင်သောကျေးရွာများစာရင်း

- ၁။ အားခေဇာချို
- ၂။ ဖာလေ
- ၃။ ဘာနီဒေ
- ၄။ ပါခါးလုံ
- ၅။ ကျမှူးပို
- ၆။ ပါဘို(ခ)ဟားညီမား
- ၇။ ပန်နော်လောင်း
- ၈။ ဝမ်ကောင်းမိုင်
- ၉။ ဝမ်ကိစ်(ခ)ဝမ်ကောင်း
- ၁၀။ ဝမ်ကန်
- ၁၁။ အာခေဝမ်တိုင်
- ၁၂။ ဝမ်ကိန်းမိုင်

၄။ ကျေးရွာအခြေခံအချက်အလက်များ (ကျေးရွာသမိုင်းကြောင်း)



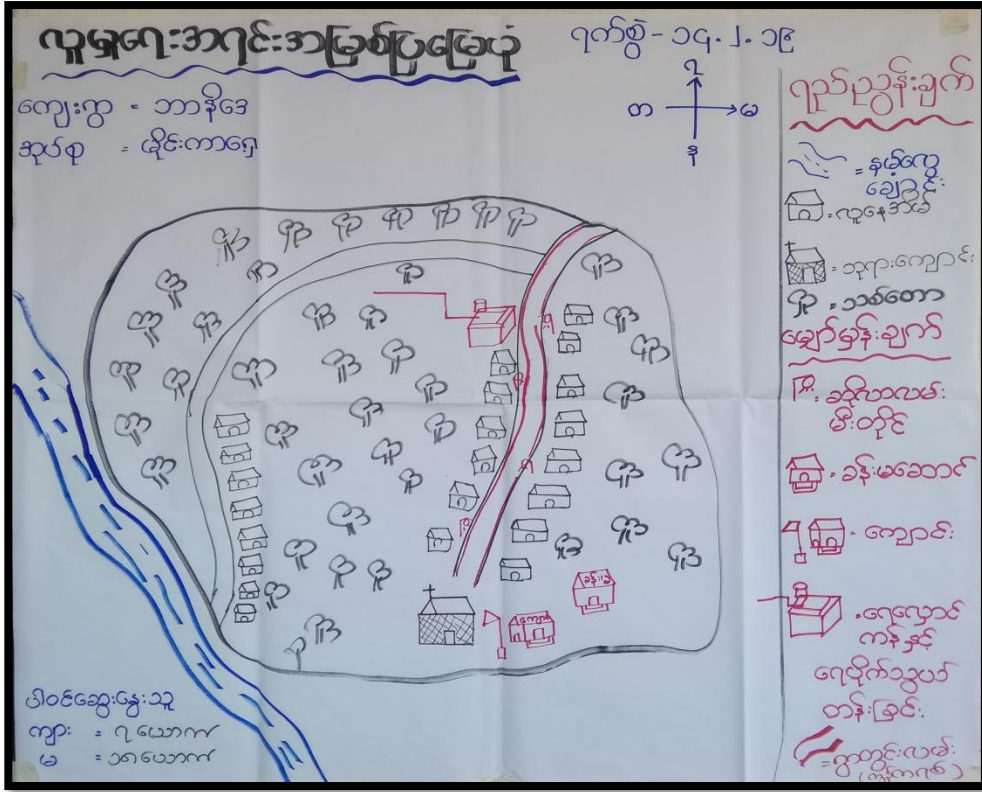
၅။ လူထုပူးပေါင်းပါဝင်သော လူမှုဆန်းစစ်ခြင်းနှင့် အကဲဖြတ်ခြင်းလုပ်ငန်းစဉ် အကူပြုရန် ဇယား

စဉ်	အသုံးပြုသော PRA Tools များ
၁	ကျေးရွာအရင်းမြစ်ပြမြေပုံ (Social Map)
၂	ရာသီခွင်ပြပြက္ခဒိန် (Seasonal Calendar)
၃	ဥစ္စာနေကြွယ်ဝမှု ဦးစားပေးအဆင့်သတ်မှတ်ခြင်း (Wealth Ranking)
၄	ကျား၊ မ ပင့်ကူအိမ်သုံးသပ်ခြင်း (Cob Web)
၅	အရင်းအမြစ်အသုံးချမှုဖော်ထုတ်ခြင်း ဇယား (Asset Mapping)
၆	အဖွဲ့အစည်းချိတ်ဆက်မှုမြေပုံ (Venn diagram)

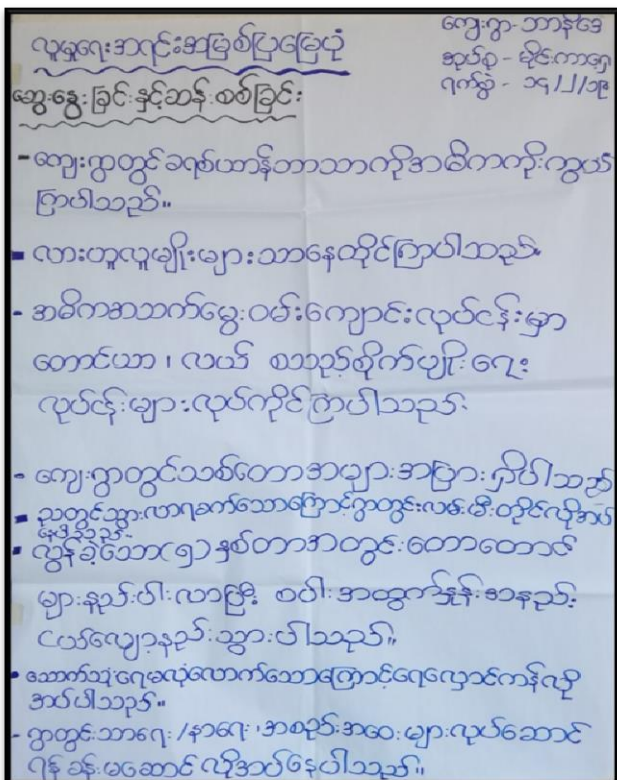


၆။ ကျေးရွာဖွံ့ဖြိုးရေးအစီအစဉ်အတွက်အသုံးပြုခဲ့သော PRA tools တစ်ခုချင်းစီအတွက် သုံးသပ်ချက်များ

လူမှုရေးနှင့် ကျေးရွာအရင်းအမြစ်ပြုမြေပုံ



လူမှုရေးနှင့် ကျေးရွာအရင်းအမြစ်ပြုမြေပုံ သုံးသပ်ချက်



ရာသီခွင်ပြ ပြက္ခဒိန်

ဒရပ်စု-မိုးကာရွာ ကျေးရွာ-ဘာန်ဒေ	ရာသီခွင်ပြဇယား												ရက်စွဲ-၁၄/၂/၁၉ ပါဝင်ဆေးနွဲ့သူ ကျား-၁၁ မ-၂၁
ဒရပ်ကြောင်း အရာ	၁	၂	၃	၄	၅	၆	၇	၈	၉	၁၀	၁၁	၁၂	ရက်စွဲချက်
ရာသီဥတု													☀- ရာသီဥတု ☁- မိုးရွာသည် ☔- ရွာသည်
စိုက်ပျိုးရေး													🌾- စိုက်ပျိုးရေး 🌱- စိုက်ပျိုးရန်
လမ်းပန်း ဆက်သွယ်ရေး													🛣- လမ်းပန်း 🚗- လမ်းဆို့
ကျန်းမာရေး													🕯- ကျန်းမာရေး 🏠- ကျန်းမာရေး
ရေအခြေ													🌊- ရေအခြေ
ဝင်ငွေ	₹	₹	₹	₹	₹	₹	₹	₹	₹	₹	₹	₹	₹- ဝင်ငွေ/ 📄- ထွက်ငွေများ
ထွက်ငွေ	₹	₹	₹	₹	₹	₹	₹	₹	₹	₹	₹	₹	₹- ထွက်ငွေ/ 📄- ထွက်ငွေများ
အားလပ်ရက်													👤- အားလပ်ရက်
ပွဲတော်များ													🌲- ပွဲတော်များ 🏠- ကျောင်းပွဲ

ရာသီခွင်ပြ ပြက္ခဒိန် သုံးသပ်ချက်

**ရာသီခွင်ပြ ပြက္ခဒိန်**  
**ဆေးနွဲ့ခြင်း နှင့် ဆန်းစစ်ခြင်း**

- အိမ်ထောင်စု (၂၅) ခုမှ စိုက်ပျိုးရေး လုပ်ကိုင်မှုကို ကြိုကြိုပါသည်။
- အဓိက အသက်မွေးဝမ်းကြောင်းလုပ်ငန်းမှာ လဲစိုက်ပျိုးရေးဖြစ်ပါသည်။
- တောင်၊ လယ် စသည်စိုက်ပျိုးရေး လုပ်ငန်းများကို ရာသီအလိုက် လုပ်ဆောင်ပါသည်။ တစ်နှစ်ပတ်လုံး မလုပ်နိုင်နိုင်ပါ။
- တောင်ယာအမှားလိုက်ခြင်း များကိုလုပ်ကိုင်ကြပါ။
- မနုစား လုပ်ငန်းအတွက် တစ်ဦးလျှင် (၂၀၀၀) ရှိပါသည်။
- အမျိုးသား၊ အမျိုးသမီး တန်းတူပါသည်။
- ဝင်ငွေနှင့် ထွက်ငွေ ဖြစ်ပါသည်။
- အသက်မွေးဝမ်းကြောင်း နှင့် ဆက်စပ်သော ပြဿနာမှာ ရေရှားပါးမှု ဖြစ်ပါသည်။
- အမျိုးသမီး အိမ်ထောင်စွဲစီး ဝင်ငွေသည် အမျိုးသား အိမ်ထောင်စွဲစီးစီး ဝင်ငွေနှင့် မတူပါ။



ဥစ္စနေကြွယ်ဝမှုအဆင့်သတ်မှတ်ခြင်း

**ဥစ္စနေကြွယ်ဝမှုအဆင့်သတ်မှတ်ခြင်း**

ကျေးဇူး - အားပေး + ဟာညွှန်းစား (၁၅) ဝါဆို  
ခန့်မှန်း - မိုင်းကကော့

ရက်စွဲ - ၁၄/၂/၂၀၂၄  
ပိတ်ဆွေးနွေးချေမှု - ၂၁

အဆင့်များ	သတ်မှတ်ချက်များ	အိမ်ထောင်စုအရေအတွက်	ရာခိုင်နှုန်း
အလွန်ပြေလည်သောအရပ်စု	ဆိုင်းကယ်၊ လယ်ထွန်စက်၊ လယ်အုန်းငယ်၊ ဖျါ၊ စားအုန်းငယ်၊ စပါး၊ မြိတ်စက်အုန်းငယ်၊ တောင်ယာ၊ အွယ်ဖိုး၊ အိမ်	၅	၂၄%
ပြေလည်သောအရပ်စု	ဆိုင်းကယ်အုန်းငယ်၊ လယ်အုန်းငယ်၊ တောင်ယာ၊ သစ်ကယ်အိမ်၊ အငှားလျှော်	၃	၅%
မပြေလည်သောအရပ်စု	ဆိုင်းကယ်၊ တောင်ယာ၊ မြေ ၁၀၀ သစ်ကယ်အိမ်၊ အငှားလျှော်	၆	၁၇%
အလွန်မပြေလည်သောအရပ်စု	ဆိုင်းကယ်အုန်းငယ်၊ မြေ ၁၀၀၊ တောင် ယာ၊ သစ်ကယ်အိမ်၊ အငှားလျှော်	၂၀	၅၄%
<b>စုစုပေါင်း</b>		၃၄	၁၀၀%

ဥစ္စနေကြွယ်ဝမှုအဆင့်သတ်မှတ်ခြင်း၏ သုံးသပ်ချက်

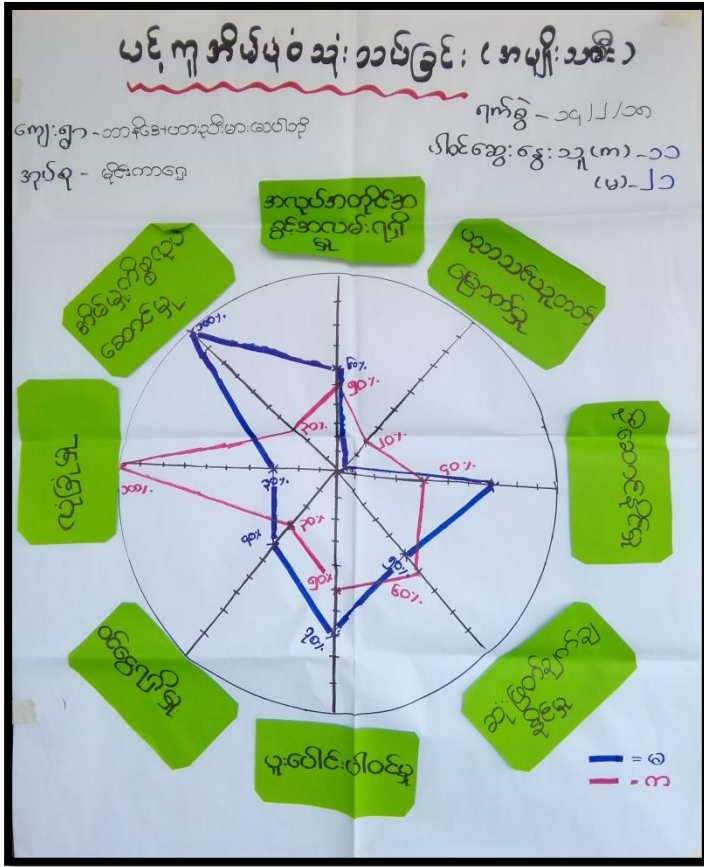
**ဥစ္စနေကြွယ်ဝမှုအဆင့်သတ်မှတ်ခြင်း**

ဆွေးနွေးခြင်းနှင့်ဆန်းစစ်ခြင်း

- ကျေးဇူးကွင်းအလွန်မပြေလည်သောအရပ်စု (၂၀) အိမ်ထောင်စုရှိပါသည်။ အဆင်မပြေချခြင်း အကြောင်းအရင်းမှာ ကိုယ်တိုင်တောင်ယာ မရှိခြင်း၊ အငှားလုပ်ကိုင်ရခြင်းနှင့် မူးယစ်ဆေးဝါး သုံးစွဲခြင်းတို့ကြောင့်ဖြစ်သည်။
- မပြေလည်သောအိမ်ထောင်စု (၆) စု ၊ ပြေလည်သောအိမ်ထောင်စု (၂) စုနှင့် အလွန်ပြေလည်သောအိမ်ထောင်စု (၉) စု ရှိပါသည်။
- ဆင်းရဲနွမ်းပါးသူများကို ကျေးဇူးဖွဲ့ ဖြိုးတိုးထက်ရေးလုပ်ငန်းများ တွင်ပါဝင် လုပ်ဆောင်စေခြင်း ဖြင့် ဝင်ငွေရရှိလာနိုင်ပြီး ကျေးဇူးကွင်းဖွဲ့တိုးတက်လာစေနိုင်ပါသည်။ ဤသို့ စွမ်းဆောင်ရည်မြှင့်တက်လာစေနိုင်ပါသည်။



ကျား၊ မ ပင့်ကူအိမ်သုံးသပ်ခြင်း



ကျား၊ မ ပင့်ကူအိမ်သုံးသပ်ချက်

ပင့်ကူအိမ်သုံးသပ်ခြင်း  
ဆွေးနွေးခြင်း နှင့် ဆန်းစစ်ခြင်း

ရက်စွဲ - ၁၅ / ၂ / ၂၀  
 အုပ်စု - မိုင်းကော့  
 ကျေးဇူး - ဘာနိဒါး +

- အမျိုးသမီးများသည် ပညာရေး တတ်မြောက်မှုအား နည်းဆောင်ရွက်ရာ မလေ့ရှိမဆို ရာရာမှာ ဝါဝင်ဆုံး ဖြစ်ချက်များတွင် အားနည်းနေကြပါသည်။
- ဝင်ရောက်မှုတွင် အမျိုးသားများနှင့် တန်းတူ ဝင်ရောက်ပါသည်။ အမျိုးသမီးများ ကျားများထက် ယုံကြည်စိတ်ချရပါသည်။
- ယုံကြည်မှုတွင် အမျိုးသားများ ကာကွယ်မှုနှင့် အပြစ်ဒဏ် နှိပ်စားမှုကို တော်လှန်ရန် အမျိုးသမီးများ ဖိလျှော့မှု နည်းပါး လာပါသည်။
- အမျိုးသမီးများသည် အိမ်တွင် မှုတ်စွဲတို့တွင် အများဆုံး ရာနှုန်း ဖြစ်နိုင်ပါသည်။ လုပ်ကိုင်ဆောင်ရွက်နေရပါသည်။
- အစားအသောက်များ တက်ရောက်စေခြင်း၊ မူးပေါင်းပါဝင်ခြင်းပေးခြင်း ဆုံးဖြတ်ချက်ချခြင်းပေးခြင်းဖြင့် အမျိုးသမီးများ/သားများ ထက် ဝေပလိုအား ရှိပါသည်။

ကျေးရွာအရင်းအမြစ်အသုံးချမှုဇယား

**ပိုင်းဆိုင်မှု သုံးသပ်ခြင်း**  
 ကျေးရွာ - ဘားမိုးဒေ + ဒါဟိုဒေ  
 အုပ်စု - မိုင်းကကျွန်း  
 ရက်စွဲ - ၁၄/၂/၁၉  
 ပါဝင်ဆွေးနွေးသူဇာတိ - ၁၁  
 (မ) - ၂၁

အရင်းအမြစ်များ အပါအဝင် ဖြန့်ဖြူးပေးခြင်း

**ပိုင်းဆိုင်မှု သုံးသပ်ခြင်း**  
 ကျေးရွာ - ဘားမိုးဒေ + ဒါဟိုဒေ  
 အုပ်စု - မိုင်းကကျွန်း  
 ရက်စွဲ - ၁၄/၂/၁၉  
 ပါဝင်ဆွေးနွေးသူဇာတိ - ၁၁  
 (မ) - ၂၁

အရင်းအမြစ်များ အပါအဝင် ချုပ်ချယ်မှုဇယား

ကျေးရွာအရင်းအမြစ်အသုံးချမှုဇယား သုံးသပ်ချက်

**ပိုင်းဆိုင်မှု သုံးသပ်ခြင်း**  
 ကျေးရွာ - ဘားမိုးဒေ + ဒါဟိုဒေ  
 အုပ်စု - မိုင်းကကျွန်း  
 ရက်စွဲ - ၁၄/၂/၁၉  
 ပါဝင်ဆွေးနွေးသူဇာတိ - ၁၁  
 (မ) - ၂၁

**ဆွေးနွေးခြင်းနှင့် ဆုံးဖြတ်ခြင်း**

• အမျိုးသားနှင့်အမျိုးသမီးများ အသုံးပြုသော အရင်းအမြစ် မှာ တောင်ယာ၊ လယ်၊ ကျွဲ၊ နွား၊ ကြက်၊ ဝက်၊ ဆိုင်ကယ်၊ ဘုရားကျောင်း စသည်တို့ဖြစ်ပါသည်။

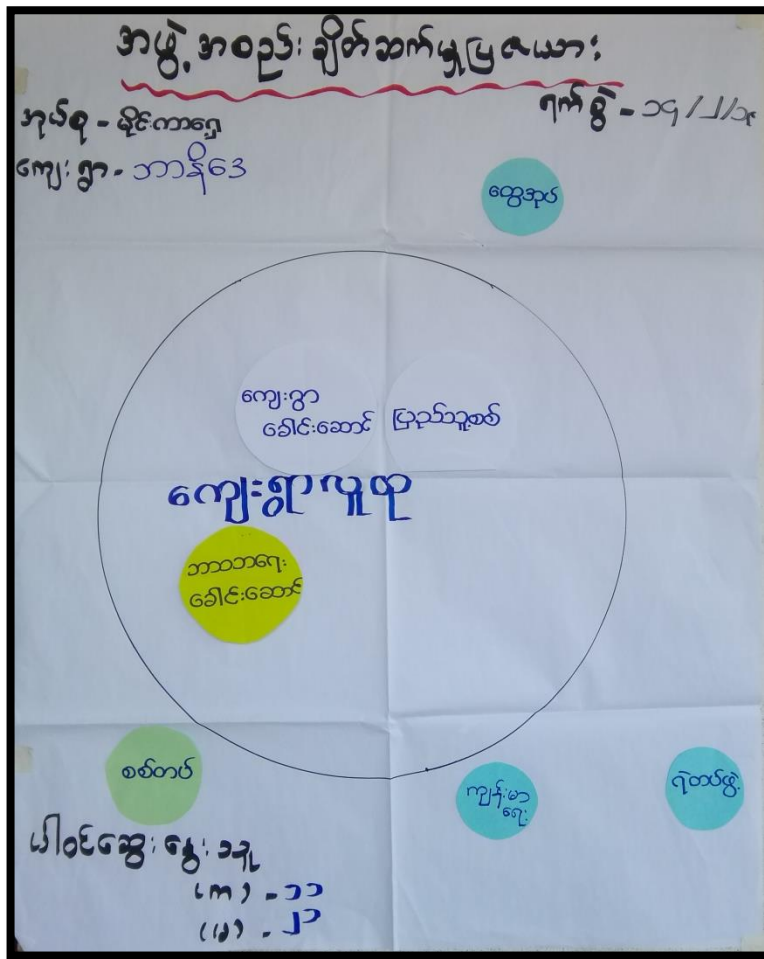
• အမျိုးသားများ အသုံးပြုသော အရင်းအမြစ်မှာ စပါးကျွတ်စက်၊ လယ်ထွန်စက်တို့ဖြစ်ပါသည်။

• အမျိုးသားများ တိုင်းချုပ်သော အရင်းအမြစ် များမှာ ဆိုင်ကယ်၊ လယ်ထွန်စက်၊ စပါးကျွတ်စက်တို့ဖြစ်ပါသည်။ တောင်ယာ၊ လယ်၊ ကျွဲ၊ နွား၊ ကြက်၊ ဝက်၊ ဘုရားကျောင်း စသည်အရင်းအမြစ်များကို နှစ်စဉ် စလုံး တိုင်းချုပ်ကြပါသည်။

• အမျိုးသမီးများက အသုံးပြုပြီး အမျိုးသားများက တိုင်းချုပ်သည် ဆိုလျှင် အမျိုးသမီးများ လုပ်ပိုင်ခွင့်ရှိပါသည်။

• ဤအခင်းအရာမှ တွေ့ရသည့်အတိုင်း အမျိုးသမီးများကို ဆုံးဖြတ်ပေးခြင်း၊ အကောင်အထည်ဖော်ဆောင်ရွက်ပေးခြင်းဖြင့် အမျိုးသမီးများ လိမ္မော်ဆောင်ရွက်ခြင်းတို့ကို လုပ်နိုင်ပါသည်။

### အဖွဲ့အစည်းချိတ်ဆက်မှုပြမြေပုံ



### အဖွဲ့အစည်းချိတ်ဆက်မှုပြမြေပုံ သုံးသပ်ချက်

အဖွဲ့အစည်းချိတ်ဆက်မှုပြမြေပုံ (ဟင်းပုံစံ) အုပ်စု - မိုင်ကား  
ကျေးဇူး - ဘာနီဒေ

- ကျေးဇူးတင် စွာသူကြီး နှင့် ဘာဘာရေး ခေါင်းဆောင် ဘဝသက်ကျေးဇူးတင်စွာ ဖွဲ့ဖြူတို့ တက်ရောက် တွင် အဓိကဦးဆောင်ပါသည်။ ဖြည့်သူစစ်အဖွဲ့လည်း
- ပါဝင်လုပ်ဆောင်ပါသည်။
- ဆုတောင်းပေးအဖွဲ့တွင် အမျိုးသမီးများ ပါဝင်မှု မရှိပါ။
- ဒေသခံများ နှင့် ငြိမ်ပအဖွဲ့အစည်း ၊ အစိုးရ ဌာနတို့၏ ချိတ်ဆက်မှုမှာ အား နည်း ရှိပါသည်။



### ၇။ ကျေးရွာဖွံ့ဖြိုးရေးအစီအစဉ်ဆောင်ရွက်မှုမှတ်တမ်းခါတ်ပုံများ

ကျေးရွာအစည်းအဝေးနှင့် PRA Tools များအသုံးပြု၍ အချက်အလက်ကောက်ခံခြင်း



၈။ ကျေးရွာအခြေခံအချက်အလက်(ပုံစံ-၁)

ပုံစံ - ၈ - ၁ ကျေးရွာအခြေခံအချက်အလက်များ (Form PC 1)

လမ်းညွှန်ချက်၊ ကျေးရွာတစ်ရွာသို့ ပထမဆုံးမိတ်ဆက်ခရီး သွားရောက်သောအခါ လူထုစည်းရုံးရေးမှူးသည် ကျေးရွာ ခေါင်းဆောင်များအား ကျေးရွာအချက်အလက်များကို မေတ္တာရပ်ခံ၍ တောင်းခံရသည်။ ဤအချက်အလက်များကို စီမံကိန်း မိတ်ဆက်အစည်းဝေးမတိုင်မီတောင်းခံရမည်။ စီမံကိန်းမိတ်ဆက်အစည်းဝေးတွင် လူထုစည်းရုံးရေးမှူးသည် ဤအချက်အလက် များအား စစ်ဆေးပြီး မှန်ကန်အောင်ပြုလုပ်ရမည်။ ပြီးနောက်တွင် လူထုစည်းရုံးရေးမှူးမှ သတင်းအချက်အလက်ထဲသို့ Tablets မှ တဆင့် ဖြည့်သွင်းရမည်။

ကျေးရွာခေါင်းဆောင် အမည် (ဌာန)	ကျေးရွာခေါင်းဆောင်၏ ဖုန်းနံပါတ်	လူထုစည်းရုံးရေးမှူး၏ အမည်
ဦးကျာပင်	၀၇-	ဒေါ်အိသိန္ဒာ
ပြည်နယ်၊ ကိုင်းဒေသကြီး ရှမ်း (အရှေ့)	မြို့နယ် ဝိုင်းခတ်	ကျေးရွာအုပ်စု
	မိုင်းတာ (ရှေ့)	ကျေးရွာ
		ဘာဂီဒေ

က။ လူဦးရေ

လူမျိုးစု	အိမ်ထောင်စုအရေအတွက်	ကိုးကွယ်သည့်ဘာသာ	အိမ်ထောင်စုအရေအတွက်
လူမျိုးစု (၁) ဣန္ဒိယ	၃၃	ဘာသာ (၁) ဣန္ဒိယ	၃၃
လူမျိုးစု (၂) -----		ဘာသာ (၂) -----	
လူမျိုးစု (၃) -----		ဘာသာ (၃) -----	
လူမျိုးစု (၄) -----		ဘာသာ (၄) -----	
လူမျိုးစု (၅) -----		ဘာသာ (၅) -----	
လူမျိုးစုရော -----		ဘာသာရော -----	
အခြား	အရေအတွက်		
မသန်စွမ်းသူများ			
သက်ကြီးရွယ်အိုများ (၆၅ နှစ် နှင့် အထက်)	၁၄		
စစ်ဘေးရှောင်			

လူဦးရေ	အမျိုးသား (အရေအတွက်)	အမျိုးသမီး (အရေအတွက်)
လူမျိုးစု (၁) ဣန္ဒိယ	၅၆	၄၇
လူမျိုးစု (၂) -----		
လူမျိုးစု (၃) -----		
လူမျိုးစု (၄) -----		
လူမျိုးစု (၅) -----		
အခြား		
အိမ်ထောင်စုဦးစီး	၃၀	၃

Lat - 21.7857565

Lon - 99.4894638

1

(ခ) အခြေခံအဆောက်အအုံ အသုံးအဆောင်များ

စာသင်ကျောင်း	အမှတ် ခြံပါ	ကျန်းမာရေး	အမှတ် ခြံပါ	ဘာသာရေး အဆောက် အအုံများ	အမှတ် ခြံပါ
မူကြိုကျောင်း	<input type="checkbox"/>	တိုက်နယ်ဆေးရုံ	<input type="checkbox"/>	ဝေတီ	<input type="checkbox"/>
မူလတန်းကျောင်း	<input type="checkbox"/>	ကျန်းမာရေးဌာန	<input type="checkbox"/>	ဘုန်းကြီးကျောင်း	<input type="checkbox"/>
မူလွန်ကျောင်း	<input type="checkbox"/>	ကျန်းမာရေးဌာနခွဲ	<input type="checkbox"/>	ဟိန္ဒူဘုရားကျောင်း	<input type="checkbox"/>
အလယ်တန်းကျောင်း	<input type="checkbox"/>	ဆေးပေးခန်း	<input type="checkbox"/>	ခရစ်ယာန်ကျောင်း	<input checked="" type="checkbox"/>
လယ်လွန်ကျောင်း	<input type="checkbox"/>	အခြား	<input type="checkbox"/>	ဗလီ	<input type="checkbox"/>
အထက်တန်းကျောင်း	<input type="checkbox"/>			အခြား	<input type="checkbox"/>
အခြား	<input type="checkbox"/>				
မှတ်ချက်		မှတ်ချက်		မှတ်ချက်	

(ဂ) ကျွမ်းကျင်သူများမှတ်တမ်း (ကျေးရွာတွင်နေထိုင်သော သို့မဟုတ် တခြားရွာမှလာရောက်သော ကျွမ်းကျင်သူများ)

(၁) စာသင်ကျောင်း			(၂) ကျန်းမာရေး			(၃) လက်မှုပညာရှင်		
	ရွာတွင်နေ ထိုင်သူ	အခြားရွာမှ လာသူ		ရွာတွင်နေ ထိုင်သူ	အခြား ရွာမှ လာသူ		ရွာတွင် နေထိုင်သူ	အခြားရွာ မှလာသူ
မူလတန်းပြဆရာ/မ	<input type="checkbox"/>	<input type="checkbox"/>	ဆရာဝန်	<input type="checkbox"/>	<input type="checkbox"/>	လက်သမား	<input type="checkbox"/>	<input type="checkbox"/>
အထက်တန်းပြဆရာ/မ	<input type="checkbox"/>	<input type="checkbox"/>	လက်ထောက် ကျန်းမာရေးမှူး	<input type="checkbox"/>	<input type="checkbox"/>	ပန်းရံ	<input type="checkbox"/>	<input type="checkbox"/>
အလယ်တန်းပြဆရာ/မ	<input type="checkbox"/>	<input type="checkbox"/>	အမျိုးသမီးကျန်းမာရေး ဆရာမ	<input type="checkbox"/>	<input checked="" type="checkbox"/>	လျှပ်စစ်ကျွမ်းကျင် မီးသမား	<input type="checkbox"/>	<input type="checkbox"/>
မူကြိုဆရာ/မ	<input type="checkbox"/>	<input type="checkbox"/>	သားဖွားဆရာမ	<input type="checkbox"/>	<input type="checkbox"/>	ရေပိုက်သွယ်သူ	<input type="checkbox"/>	<input type="checkbox"/>
အခြား	<input type="checkbox"/>	<input type="checkbox"/>	ပြည်သူ့ကျန်းမာရေးလုပ်သား	<input type="checkbox"/>	<input type="checkbox"/>	စက်ပြင်ဆရာ	<input type="checkbox"/>	<input type="checkbox"/>
မှတ်ချက်			မှတ်ချက်			မှတ်ချက်		

(ဃ) ကျေးရွာသို့ ရောက်ရှိနိုင်သည့် လမ်းအခြေအနေ / ကျေးရွာတစ်ရွာသည် ၎င်း၏ ကျေးရွာအုပ်စုနှင့် ဆက်သွယ်ထားသော လမ်းအခြေအနေ (အောက်ပါတို့ကိုပိုင်းပါ)

ကျောက်ကြမ်းလမ်း      ကတ္တရာလမ်း      ကွန်ကရစ်လမ်း      မော်တော်ဆိုင်ကယ်လမ်း  
 ကျောက်ခင်းလမ်း      မြေသားလမ်း      လူသွားလမ်း      အခြား \_\_\_\_\_

(င) ကျေးရွာဖွံ့ဖြိုးမှုစီမံချက်

- (၁) လူထုဗဟိုပြုစီမံကိန်းမစတင်မီ ဤကျေးရွာတွင်ကျေးရွာဖွံ့ဖြိုးမှု စီမံချက်ရှိခဲ့ပါသလား?      ပိုင်းပါ      ရှိပါသည်/မရှိပါ/မသိပါ
- (၂) ရှိခဲ့ပါလျှင် ဤစီမံချက်ကို မည်သည့် ခုနှစ်တွင်ပြင်ဆင်ခဲ့ပါသနည်း?      နှစ်-----/မသိပါ
- (၃) ဤစီမံချက်ကို မြို့နယ်မှအတည်ပြုခဲ့ပါသလား?      ပြုခဲ့ပါသည်/မပြုခဲ့ပါ /မသိပါ



(စ) ခရီးအကွာအဝေး

(၁) ဤကျေးရွာ၏ပဟိုမှ ၎င်းကျေးရွာအုပ်စု၏ပဟိုအထိ ခရီးမိုင်မည်မျှကွာဝေးသနည်း? မိုင် 4.၉/မသိပါ

(၂) ဤကျေးရွာမှ ၎င်းကျေးရွာအုပ်စုပဟိုအထိ သွားလာရာတွင်ကြာမြင့်သည်အချိန်။

ခြောက်သွေ့ရာသီတွင်ကြာချိန် ၀၀: 4၀ /----- ထော်လာဂျီ(မော်တော်ဆိုင်ကယ်)ခြေလျင်/လား/မော်တော်ဘုတ်/  
အခြား -----

မိုးရာသီတွင်ကြာချိန် ၀၁: 45 /----- ထော်လာဂျီ(မော်တော်ဆိုင်ကယ်)ခြေလျင်/လား/မော်တော်ဘုတ်/  
အခြား -----

(ဆ) ပတ်ဝန်းကျင်ဆိုင်ရာ သဘာဝဘေးအန္တရာယ်

ဤကျေးရွာတွင် ရေကြီးခြင်းကဲ့သို့ သဘာဝဘေးအန္တရာယ်ကျရောက်ဖူးခြင်း ရှိပါသလား။

မရှိပါ  ရှိပါသည် ရှိလျှင်ဖော်ပြပါ -----

(ဇ) ကျေးရွာတွင် ဖွဲ့စည်းထားသော အဖွဲ့အစည်းများ

လူထုပဟိုပြုစီမံကိန်းမတိုင်မီ ဤကျေးရွာတွင် ကျေးရွာဖွံ့ဖြိုးရေးအတွက် အစိုးရ (သို့) ရွာသားများကိုယ်တိုင်(သို့) စီမံကိန်းတစ်ခုခုမှ ဖွဲ့စည်းထားသည့် အဖွဲ့အစည်းများရှိပါသလား။

(၁) ပြည်သူ့စစ်ခေမ္မာ

(၂) ဘာသာရေး အဖွဲ့

(ဈ) အထွေထွေအုပ်ချုပ်ရေး ဦးစီးဌာန (GAD) မှ မှတ်တမ်းတင်ထားခြင်း

ဤကျေးရွာသည် အထွေထွေအုပ်ချုပ်ရေး ဦးစီးဌာန (GAD) မှ မှတ်တမ်းတင်ထားမှု ရှိပါသလား။

မရှိပါ  ရှိပါသည်

ကျေးရွာခေါင်းဆောင်

အမည် ဦးကျာပင်

လက်မှတ် ကျာပင် နေ့. 14.2.2019

လူထုစည်းရုံးရေးမှူး

အမည် ဒေါ်အိသက္ကမာ

လက်မှတ် Myo နေ့. 14.2.2019

၉။ စီမံကိန်းစက်ဝန်းအချိန်ဇယား (ပုံစံ - ၂)

ပုံစံ - ၂ - စီမံကိန်းစက်ဝန်းအချိန်ဇယား (PC 2)

လမ်းညွှန်ချက်၊ သက်ဆိုင်ရာလူထုစည်းရုံးရေးမှူး/လက်ထောက်နည်းပညာမှူးများမှ စီမံကိန်းစက်ဝန်းအဆင့်တစ်ခုစီပြီးစီးတိုင်း ကျေးရွာနှင့် ကျေးရွာအုပ်စုအတွက် ဤပုံစံကို ဖြည့်သွင်းရမည်။

စည်းရုံးရေးမှူး/ဝန်ထမ်း အမည် - ဒေါ်အိသန္တာမျိုး

ဇနီး ၂၄.၃.၂၀၁၅ စက်ဝန်းအားအမှတ်ဖြစ်ပါ  စက်ဝန်း(၁)  စက်ဝန်း(၂)  စက်ဝန်း(၃)  
 စက်ဝန်း (၄)

ပြည်နယ်/တိုင်း ရှမ်း (အရှေ့) မြို့နယ် မိုင်းခတ် ကျေးရွာအုပ်စု မိုင်းက(အရှေ့) ကျေးရွာ ဘာ ၇၆၃

စီမံကိန်းအဆင့်အမျိုးအမည်များ	ဇနီး		အစည်းအဝေးတွင်တက်ရောက်သူအရေအတွက်					
	စတင်သည့် ဇနီး	ပြီးဆုံးသည့် ဇနီး	အမျိုးသား အရေအတွက်	အမျိုးသမီး အရေအတွက်	အိမ်ထောင်စု အရေအတွက်	လူမျိုးစုတက်ရောက်သူ အရေအတွက် နှင့် လူမျိုးစုအမည်	အိမ်ထောင်စု ပေါင်း	အိမ်ထောင်စု %
၁။ ကျေးရွာစီမံကိန်း မိတ်ဆက်အစည်းအဝေး	၂၄.၃.၂၀၁၅	၂၄.၃.၂၀၁၅	၇	၂၈	၃၅	လားဟူ   ၂၅	၃၅	၁၀၀%
၂။ ကျေးရွာဖွံ့ဖြိုးရေး စီမံချက်ရေးဆွဲခြင်း အစည်းအဝေး	၂၅.၃.၂၀၁၅	၂၅.၃.၂၀၁၅	၂၅	၃၀	၃၅	လားဟူ   ၃၅	၃၅	၁၀၀%
၃။ ကျေးရွာအုပ်စု လုပ်ငန်းဆုံးဖြတ်ချက်ချသည့် အစည်းအဝေး	၂၈.၃.၂၀၁၅	၂၈.၃.၂၀၁၅	၃၂	၂၄	၃၅	လားဟူ   ၃၀ အားစေ   ၅		
၄။ မြို့နယ်အဆင့် စီမံကိန်းရေးဆွဲရေး နှင့် အကောင်အထည်ဖော်ရေးကော်မတီ၏ စီမံကိန်း သုံးသပ်မှု အစည်းအဝေး	၃၃.၃.၂၀၁၅	၃၃.၃.၂၀၁၅	မလို	မလို	မလို	မလို	မလို	မလို
၅။ မြို့နယ် စီမံကိန်းရေးဆွဲရေး နှင့် အကောင်အထည်ဖော်ရေး ကော်မတီ၏ဆုံးဖြတ်မှုကို ရွာသို့ အသိပေး အကြောင်းကြားသည့် အစည်းအဝေး	၃၃.၃.၂၀၁၅	၃၃.၃.၂၀၁၅	၂၅	၂၆	၃၅	လားဟူ   ၃၇	၃၅	၁၀၀%





၈။ လူထုစီမံကိန်း၏ လာမည့် ( ၄ ) နှစ်အတွက် အကျုံးဝင်သော ဦးစားပေး ဖွံ့ဖြိုးတိုးတက်မှု လုပ်ငန်း အစီအစဉ်များအားဖော်ပြပါ။

အဆင့်	ကျေးရွာအတွက် ဦးစားပေး ဖွံ့ဖြိုးတိုးတက်မှု လုပ်ငန်းစဉ်များ	အဆိုပြုသူ (အမျိုးသားများ/ အမျိုးသမီးများ/အမျိုးသား+ အမျိုးသမီး)	ခန့်မှန်းကုန်ကျ ဝရိတ်	အကျိုးခံစားခွင့်ရှိသူ ခန့်မှန်းခြေ အရေအတွက်
၀	ရေ တွင်း အဟောင်း ပြုပြင်ခြင်း	အမျိုးသား + အမျိုးသမီး	4000000	105
၂	စာသင်ကျောင်းဆောင် အသစ်ဆောက်လုပ်ခြင်း	အမျိုးသား + အမျိုးသမီး	18000000	105
၃	ရွာတွင်း ကွန်ကရစ်လမ်း ခင်းခြင်း	အမျိုးသား + အမျိုးသမီး	20000000	105
၄	ညိုလာမင်း ဖိတိုင် ခိုက် ဖူခြင်း	အမျိုးသား + အမျိုးသမီး	14000000	105
၅	ကျေးရွာ ခန်းမဆောင်အစ သစ်ဆောက် လုပ်ခြင်း	အမျိုးသား + အမျိုးသမီး	12000000	105

၉။ လူထုစီမံကိန်း၏ လာမည့် ( ၄ ) နှစ်အတွက် အကျုံးမဝင်သော ဦးစားပေး ဖွံ့ဖြိုးတိုးတက်မှု လုပ်ငန်း အစီအစဉ်များအားဖော်ပြပါ။

အဆင့်	ကျေးရွာအတွက် ဦးစားပေး ဖွံ့ဖြိုး တိုးတက်မှု လုပ်ငန်းစဉ်များ	အဆိုပြုသူ (အမျိုးသားများ/ အမျိုးသမီးများ/အမျိုးသား+ အမျိုးသမီး)	အခန်းကဏ္ဍ
၀	ခိုက်ပျိုး ၊ မွေးဖြူရေးသင် တန်း	အမျိုးသား + အမျိုးသမီး	ခိုက်ပျိုးရေး
၂	အိမ်တွင်း မှုသင်တန်း	အမျိုးသမီး	သက်မွေး
၃			
၄			
၅			

ခေါင်းဆောင်၊ ကျေးရွာစီမံကိန်းအထောက်အကူပြုကော်မတီမှ အတည်ပြုသည်။

အမည် ဦးကျွန်း လက်မှတ် ဦးကျွန်း နေ့စွဲ 15.2.19

၁၂။ ကဏ္ဍအလိုက် ဦးစားပေးလုပ်ငန်းချုပ်စဉ်များ

ဘာနီဒေသ

ကဏ္ဍအလိုက် ဦးစားပေးလုပ်ငန်းချုပ်စဉ်များ

ကဏ္ဍ	ဦးစားပေးအဆင့်	လုပ်ငန်းအမျိုးအစား	အဆိုပြုသူ (အမှန်ခြစ်ရန်)			ခုနှစ်	ထောက်ပံ့မည့်အဖွဲ့အစည်း (သို့) ဌာန	မှတ်ချက်
			ကျား	မ	ကျား+မ			
အခြေခံဆောက်အုံကဏ္ဍ (လမ်း/တံတား/ရေရရှိရေး/မီးလောင်ရေး)	၁	၇၅ တွင်း အတောင် ပြုပြင်ခြင်း			✓	၂၀၁၇	CDI	
	၂	၅၂ တွင်း ကျွန်ကုန်လမ်း ခင်းခြင်း			✓			
	၃	ဆိုလာလမ်းဖို့ တိုင် နှစ်ခုခြင်း			✓			
	၄							
	၅							
လူမှုဖွံ့ဖြိုးရေးကဏ္ဍ (ပညာရေး/ ကျန်းမာရေး နှင့် ဆိုင်သောဆောက်အုံများနှင့် အခြား လိုအပ်ချက်များ)	၁	စာသင်ကျောင်းဆောင် အသစ်ဆောက်ခြင်း			✓			
	၂							
	၃							
	၄							
	၅							
သက်မွေးဝမ်းကျောင်းကဏ္ဍ (ပိုက်လိုင်း/ မြေပြိုရေး နှင့် ဆိုင်သော ဆောက်အုံများ အခြား လိုအပ်ချက်များ)	၁	စိုက်ပျိုးရေး ၁၆၈ ဧက ဝါးစိုက်ခြင်း			✓			
	၂	ခတ်စိုက်ခြင်း မျှသင်တန်း			✓			
	၃							
	၄							
	၅							
သဘာဝဘေးအန္တရာယ် လျော့ပါးရေး ကဏ္ဍ	၁	ကျေးရွာခန်းမဆောင် ဆောက်လုပ်ခြင်း			✓			
	၂							
	၃							
	၄							
	၅							
အခြားကဏ္ဍ (ရွာနယ်လှည့်လည် လိုအပ်ချက် နှင့် အကောင်အထည် ဖော်ဆောင်မှု လုပ်ငန်းများ)	၁	အိုး ၁၈၀ ခု			✓			
	၂							
	၃							
	၄							
	၅							



လူထုပဟိုပြုစီမံကိန်း

“ကျေးလက်လူထုအခြေပြု၊ ဖွံ့ဖြိုးမှုကိုတိုးရှေးရှု”

လူထုပဟိုပြုစီမံကိန်း၊ မိုင်းခတ်မြို့နယ်၊ ရှမ်းပြည်နယ် (အရှေ့ပိုင်း)