

ပြည်ထောင်စုသမ္မတမြန်မာနိုင်ငံတော်အစိုးရ
စိုက်ပျိုးရေး၊ မွေးမြူရေးနှင့် ဆည်မြောင်းဝန်ကြီးဌာန
ကျေးလက်ဒေသဖွံ့ဖြိုးတိုးတက်ရေးဦးစီးဌာန

လူထုပတ်ဝန်းကျင်စီမံကိန်း



ကျေးရွာဖွံ့ဖြိုးရေးအစီအစဉ်

Village Development Plan (VDP)

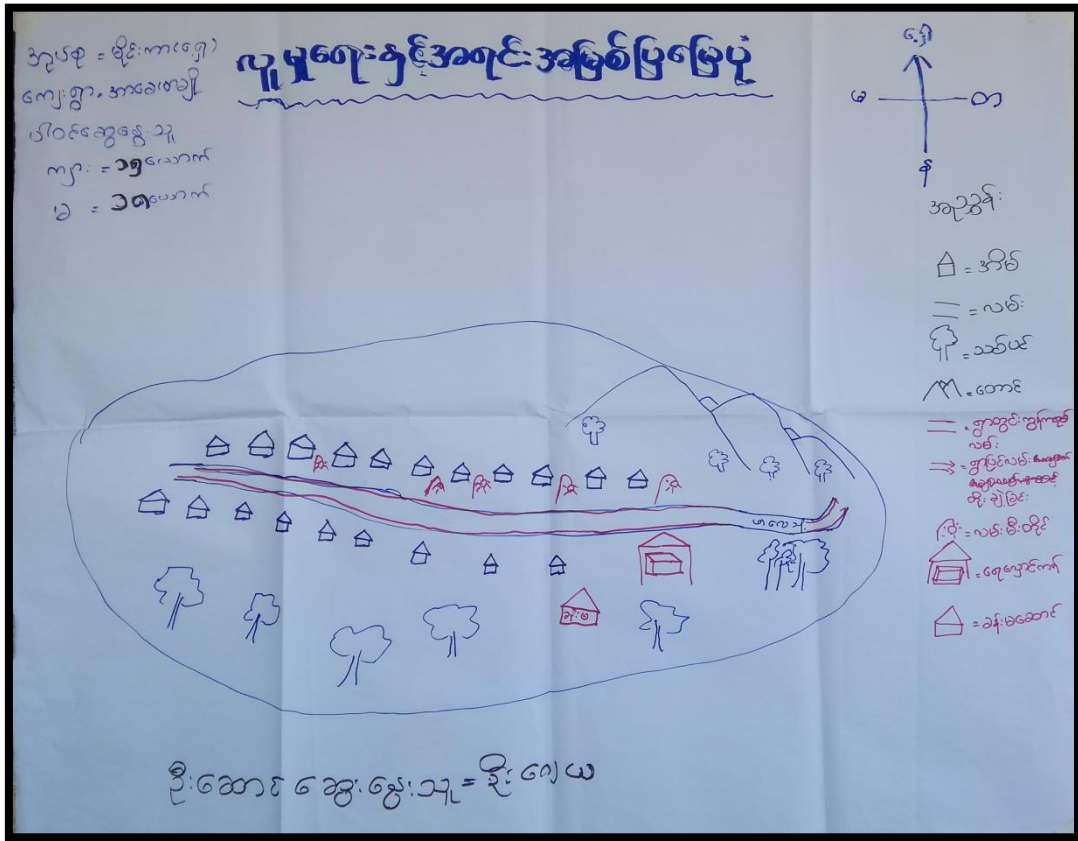
မိုင်းကာ(ရှေ့)ကျေးရွာအုပ်စု၊ အားခေဖာချိုကျေးရွာ

မာတိကာ

စဉ်	အကြောင်းအရာ	စာမျက်နှာ
၁။	မြို့နယ်မြေပုံ.....	၂
၂။	ကျေးရွာမြေပုံ(တည်နေရာ).....	၃
၃။	အုပ်စုတွင်ပါဝင်သောကျေးရွာများစာရင်း.....	၃
၄။	ကျေးရွာအခြေခံအချက်အလက်များ (ကျေးရွာသမိုင်းကြောင်း).....	၄
၅။	လူထုပူးပေါင်းပါဝင်သောလူမှုဆန်းစစ်ခြင်း နှင့် အကဲဖြတ်ခြင်းလုပ်ငန်းစဉ် (PSA/ PRA) အကျဉ်း ချုပ်ဖယား.....	၄
၆။	ကျေးရွာဖွံ့ဖြိုးရေးအစီအစဉ်အတွက်အသုံးပြုခဲ့သော PRA tools များနှင့် တစ်ခုချင်းစီ အတွက်သုံးသပ်ချက်များ.....	၅-၁၀
၇။	ကျေးရွာဖွံ့ဖြိုးရေး အစီအစဉ် ဆောင်ရွက်မှု မှတ်တမ်းခါတ်ပုံများ.....	၁၁
၈။	ကျေးရွာအခြေခံအချက်အလက်(ပုံစံ-၁).....	၁၂-၁၄
၉။	စီမံကိန်းစက်ဝန်းအချိန်ဖယား(ပုံစံ-၂).....	၁၅
၁၀။	ကျေးရွာဖွံ့ဖြိုးရေးဦးစားပေးအစီအစဉ်(ပုံစံ-၃).....	၁၆-၁၇
၁၁။	ကဏ္ဍအလိုက်ဦးစားပေးဖွံ့ဖြိုးရေးလုပ်ငန်းစဉ်များ.....	၁၈
၁၂။	LIFT၏နည်းပညာအကူအညီဖြင့်ရေးဆွဲထားသောကျေးရွာဖွံ့ဖြိုးရေးအစီအစဉ် ကိုးကားချက်.....	၁၉

LIFT၏နည်းပညာအကူအညီဖြင့်ရေးဆွဲထားသောကျေးရွာဖွံ့ဖြိုးရေးအစီအစဉ်မှ အချက်အလက်များကို ကိုးကားအသုံး ပြုထားပါသည်။

၂။ အာခေဗာချိုကျေးရွာအခြေပြမြေပုံ



၃။ မိုင်းကာ(ရှေ့)ကျေးရွာအုပ်စု တွင်ပါဝင်သောကျေးရွာများစာရင်း

- ၁။ အားခေဗာချို
- ၂။ ဗာလေ
- ၃။ ဘာနီဒေ
- ၄။ ပါခါးလုံ
- ၅။ ကျမှူးပို
- ၆။ ပါဘို(ခ)ဟားညီမား
- ၇။ ပန်နော်လောင်း
- ၈။ ဝမ်ကောင်းမိုင်
- ၉။ ဝမ်ကိစ်(ခ)ဝမ်ကောင်း
- ၁၀။ ဝမ်ကန်
- ၁၁။ အာခေဗာတိုင်
- ၁၂။ ဝမ်ကိန်းမိုင်

၄။ ကျေးရွာအခြေခံအချက်အလက်များ (ကျေးရွာသမိုင်းကြောင်း)

“ကျေးရွာသမိုင်းကြောင်း”

- ကျေးရွာ - အာဖေစာချို
- အုပ်စု - မိုင်းကာ(ရှေ့)
- မြို့နယ် - မိုင်းခတ်

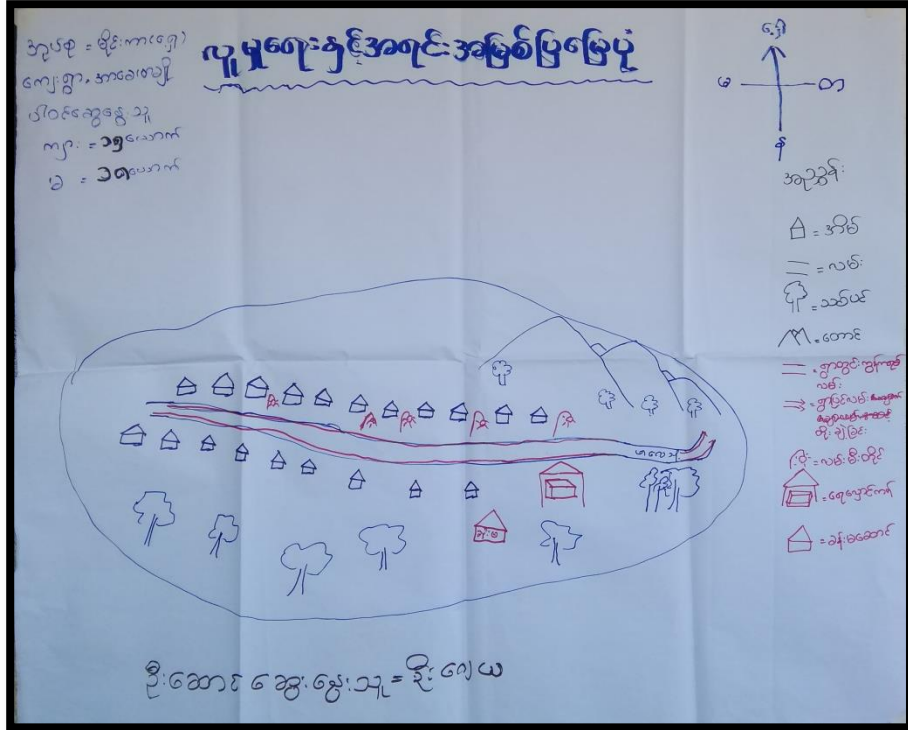
အာဖေစာချိုကျေးရွာကို (၂၀၀၅)ခုနှစ်တွင် အိမ်ခြေ(၁၀)အိမ်ဖြင့် စတင်ခဲ့ပါသည်။ ယခုအခါတွင်အိမ်ခြေ(၂၀) ဖြစ်ပြီး နတ်စားဘာသာကို ကိုးကွယ်ယုံကြည်ကြသည်။ အာဖေစာချိုဟုခေါ်ဆိုခြင်းမှာ ကျေးရွာကိုစတင်ထောင်ခဲ့သူ ၏အမည်ကို အစွဲပြု၍ ခေါ်ဆိုခြင်းဖြစ်သည်။ အာဖေလူမျိုးများသာ နေထိုင်ကြသည်။ အဓိကစီးပွားရေးမှာ တောင်ယာ စိုက်ပျိုးခြင်းဖြစ်သည်။ လမ်းပန်းဆက်သွယ်ရေးမကောင်းသောကြောင့် စီးပွားရေး၊ လူမှုရေး၊ ပညာရေးတို့တွင် တိုးတက် ပြောင်းလဲမှုမရှိပါ။

၅။ လူထုပူးပေါင်းပါဝင်သော လူမှုဆန်းစစ်ခြင်းနှင့် အကဲဖြတ်ခြင်းလုပ်ငန်းစဉ် အကူပြုချုပ်ဖွဲ့ရေး

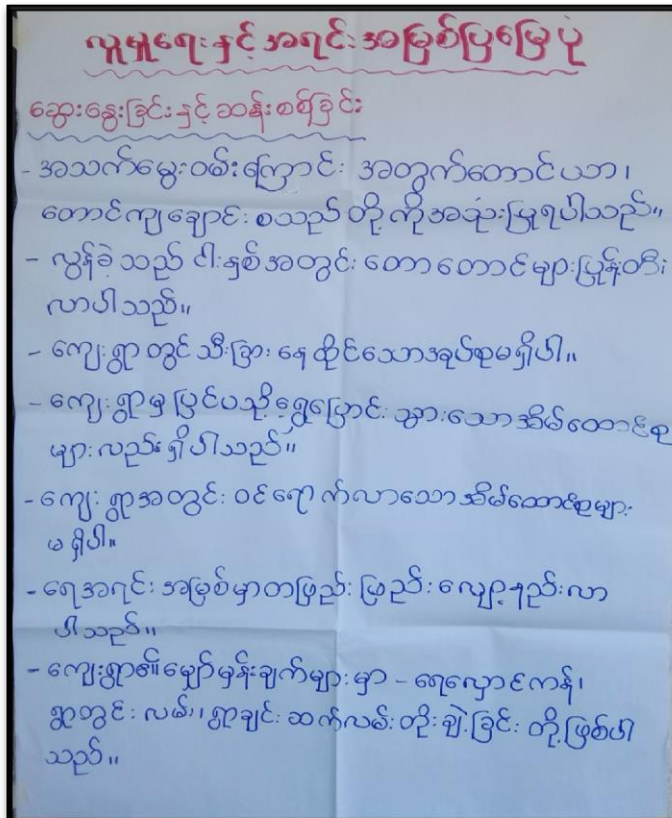
စဉ်	အသုံးပြုခဲ့သော PRA Tools များ
၁	ကျေးရွာအရင်းမြစ်ပြပုံ (Social Map)
၂	ရာသီခွင်ပြပြက္ခဒိန် (Seasonal Clender)
၃	ဥစ္စာနေကြွယ်ဝမှု ဦးစားပေးအဆင့်သတ်မှတ်ခြင်း (Wealth Ranking)
၄	ကုန်း၊ မ ပင့်ကူအိမ်သုံးသပ်ခြင်း (Cob Web)
၅	အရင်းအမြစ်အသုံးချမှုဖော်ထုတ်ခြင်း ဇယား (Asset Mapping)
၆	အဖွဲ့အစည်းချိတ်ဆက်မှုပြပုံ (Venn diagram)

၆။ ကျေးရွာဖွံ့ဖြိုးရေးအစီအစဉ်အတွက်အသုံးပြုခဲ့သော PRA tools တစ်ခုချင်းစီအတွက် သုံးသပ်ချက်များ

လူမှုရေးနှင့် ကျေးရွာအရင်းအမြစ်ပြုမြေပုံ



လူမှုရေးနှင့် ကျေးရွာအရင်းအမြစ်ပြုမြေပုံ သုံးသပ်ချက်



ရာသီခွင်ပြ ပြက္ခဒိန်

အကြောင်းအရာ	၁	၂	၃	၄	၅	၆	၇	၈	၉	၁၀	၁၁	၁၂	ရည်ညွှန်းချက်
ရာသီဥတု													☀ - ရေသာသည် ☁ - ဆောင်းရာသီ ☔ - ရိုးရာသီ
စိုက်ပျိုးရေး													🌾 - နွေရာသီ
ရေအရှိမှု													💧 - တောင်ယာ စိုက်ပျိုးချိန်
ကျန်းမာရေး													🏠 - ရိတ်သိမ်းချိန်
လမ်းပန်းဆက်သွယ်ရေး													🚗 - ရေရှားပါးခြင်း
ဝင်ငွေ													👤 - ကျန်းမာရေး ကောင်းခြင်း
ထွက်ငွေ													👤 - လမ်းပန်းဆက် သွယ်ရေးခက်ခဲခြင်း
အားလပ်ချိန်													👤 - ပိုမိုဝင်ငွေရည် ပါခြင်း
ပွဲတော်များ													👤 - အားလပ်ချိန် ပိုမို

ရာသီခွင်ပြ ပြက္ခဒိန် သုံးသပ်ချက်

ရာသီခွင်ပြ ပြက္ခဒိန်

ဆွေးနွေးခြင်းနှင့်စာနားစစ်ခြင်း

- ကျေးရွာ၏ အဓိကအသက်မွေးဝမ်းကြောင်း လုပ်ငန်းမှာ တောင်ယာ စိုက်ပျိုးခြင်း ဖြစ်ပါသည်။
- ဒီဇင်ဘာလ ၂၀၁၅ မှ တစ်နှစ်လုံးကို လုပ်ကိုင်ပါသည်။
- တောင်ယာစိုက်ပျိုးခြင်းကို တစ်နှစ်လုံးလုံး မလုပ်နိုင်ပါ။ ရာသီအလျဉ်းစိုက်ပါသည်။
- တောင်ယာမစိုက်သော ရာသီများတွင် နေ့စား၊ အစားလျှောက်ပါသည်။
- ဆင်းရဲသူ၊ တိုင်းရင်းသားများသည် လည်း တောင်ယာစိုက်ခြင်း၊ အငှားအလုပ်ခြင်းတို့ကို လုပ်ဆောင်ပါသည်။
- လုပ်ငန်းတစ်ခုစီအတွက် တစ်နှစ်လျှင် ၈ ပျမ်းမျှဝင်ငွေ ၃၅၀၀၀/- ရရှိပါသည်။
- အမျိုးသမီးများ၏ အဓိကအသက်မွေးဝမ်းကြောင်း လုပ်ငန်းမှာ တောင်ယာစိုက်ခြင်းဖြစ်ပါသည်။
- အမျိုးသား အမျိုးသမီး လုပ်ငန်းခွင်များ ဝေဝေရပ်ရပ် ဝေဝေရပ်ရပ် အတိုက်အခံရပါသည်။

ဥစ္စနေကြွယ်ဝမှုအဆင့်သတ်မှတ်ခြင်း

ဥစ္စနေကြွယ်ဝမှုအဆင့်သတ်မှတ်ခြင်း		ရက်စွဲ-၇.၂.၂၀၂၃ ပါဝင်ဆွေးနွေးသူ ဦး - ၁၅ မ - ၁၈	
အဆင့်	သတ်မှတ်ချက်များ	အိမ်ထောင်စု အရေအတွက်	ရာခိုင်နှုန်း
အလွန်မြေ လည်သော အုပ်စု	-	၀	၀%
မြေလည်သော အုပ်စု	-	၀	၀%
မမြေလည် သောအုပ်စု	သက် ကယ် အိမ်/တောင်ယာ ၆၀၀/၁၀၀၀ အနည်း ငယ်/အိုင် ကယ်အနည်း ငယ်၊ အငှား လိုက်	၉	၄၅%
အလွန်မြေ လည်သော အုပ်စု	သက် ကယ် အိမ်/၆၀၀/၁၀၀၀ တောင် ယာ၊ အငှား လိုက်	၁၁	၅၅%
အုပ်စု	စုစုပေါင်း	၂၀	၁၀၀%

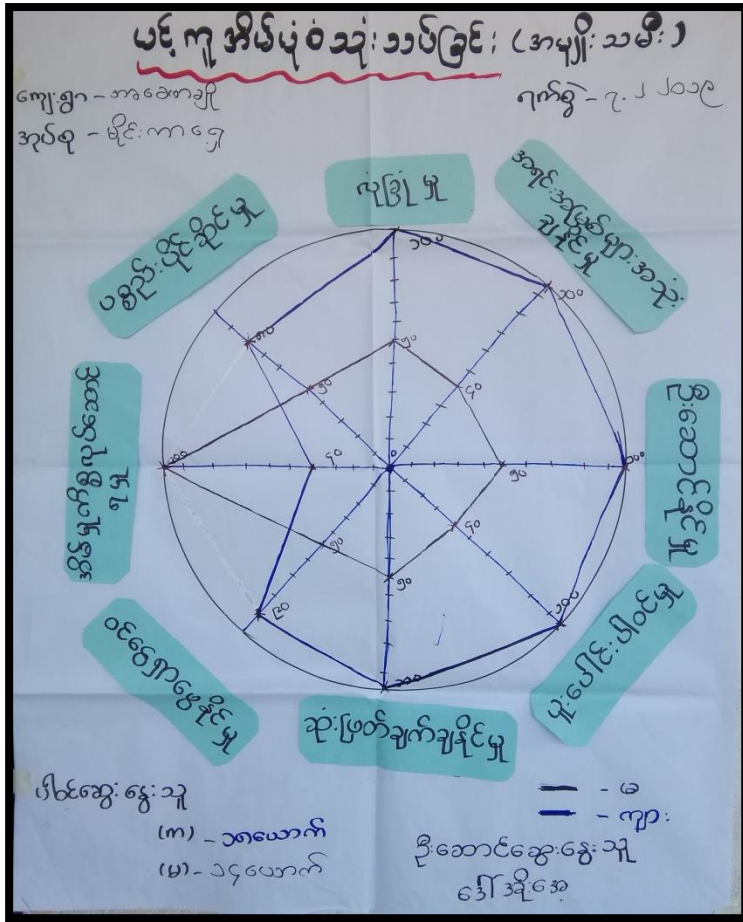
ဥစ္စနေကြွယ်ဝမှုအဆင့်သတ်မှတ်ခြင်း၏ သုံးသပ်ချက်

ဥစ္စနေကြွယ်ဝမှု လဟာ:

ဆွေးနွေးခြင်းနှင့် ဆန်းစစ်ခြင်း

- ကျေးရွာတွင် အလွန်မြေလည်သော အိမ်ထောင်စု (၁၁) စု ရှိပါသည်။
- ဆင်းရဲနွမ်းပါးခြင်း မှာ ကယ်မြေ မရှိသောကြောင့် တောင်ယာ ကိုသာလုပ်ဆောင်ရခြင်းနှင့် နေ့စားအငှား လိုက်ခြင်းသာလုပ်ဆောင်နေကြောင်း ဖြစ်သည်။
- အစီအစဉ်ရေ ခွဲရာတွင် ဆင်းရဲနွမ်းပါးသူများ၏ အားလပ်ချိန်တွင် ရေခွဲသင့်ပါသည်။
- ဆင်းရဲနွမ်းပါးသူများ ပါဝင်လာအောင် အညွှန်းတင်ပြသော လိုအပ်ချက်များကို အလေးထားစဉ်းစားပေးသင့်ပါသည်။
- လမ်းဖောက်လုပ်ခြင်းလုပ်ငန်းသည် အညွှန်းအတွက် အဆင်အပြေဆုံးဖြစ်ပြီး လုပ်အားခ၊ ဝင်ငွေများလဲ ရရှိနိုင်မည်။ ရေရရှိရေလုပ်ငန်းသည်လည်း ကလေးများ အဝေးသို့ ရေခွာခံရခြင်း မှသက်သာစေပါသည်။

ကျား၊ မ ပင့်ကူအိမ်သုံးသပ်ခြင်း



ကျား၊ မ ပင့်ကူအိမ်သုံးသပ်ချက်

ပင့်ကူ အိမ်ပုံစံသုံးသပ်ခြင်း

ဆွေးနွေးခြင်းနှင့်ဆန်းစစ်ခြင်း

- အမျိုးသမီးများ၏ ဆုံးဖြတ်ချက်ချနိုင်မှု၊ ဦးဆောင်နိုင်မှု၊ လှူဒါန်းမှု၊ အရင်းအမြစ်များအသုံးပြုမှု၊ ပစ္စည်းပိုင်ဆိုင်မှု၊ ပူးပေါင်းပါဝင်မှု၊ အရင်းအမြစ်များအသုံးပြုမှုတို့သည် အများသားများထက် ရ မှတ်နည်းပါး နေပါသည်။

- အိမ်မှုကိစ္စလုပ်ဆောင်မှုတွင်သာ အမျိုးသမီးများသည် အများသားများထက် ရ မှတ်နည်းပြီး နေပါသည်။

- ကျေးရွာတွင် အမျိုးသမီးသိသိသန့်ဟောပြောပွဲများ ပြုလုပ်ပေးသင့်ပါသည်။

- ရှေးရိုးစွဲအယူအဆများကြောင့် အမျိုးသမီးများစွန့်ခွာ နောက်ကျကျန်နေရခြင်းဖြစ်ပါသည်။

ကျေးရွာအရင်းအမြစ်အသုံးချမှုဇယား

ပိုင်ဆိုင်မှုသုံးသပ်ခြင်း

ကျေးရွာ - ဒုတိယအရပ်
အရပ် - မြင်းကား
ကျေးရွာ - ၅၀၀
အရပ် - ၅၀၀
ပိုင်ဆိုင်မှု - ၇၀၀
ပိုင်ဆိုင်မှု - ၇၀၀

အရင်းအမြစ်များ အပေါ် အသုံးပြုမှု ဇယား

လွယ်အိတ်ထိုးလုပ်	ဒဂိုင်း
တောင်ယာ	တောင်ယာ
ကြက်၊ ဝက်	ကြက်၊ ဝက်
ဆိုင်ကယ်	ဆိုင်ကယ်
စိမ်းစမ်းရေ	စိမ်းစမ်းရေ
တောတောင်	တောတောင်
လမ်း	လမ်း

ပိုင်ဆိုင်မှုသုံးသပ်ခြင်း

ကျေးရွာ - ဒုတိယအရပ်
အရပ် - မြင်းကား
ကျေးရွာ - ၅၀၀
အရပ် - ၅၀၀
ပိုင်ဆိုင်မှု - ၇၀၀
ပိုင်ဆိုင်မှု - ၇၀၀

အရင်းအမြစ်များ အပေါ် အသုံးပြုမှု ဇယား

ဆိုင်ကယ်	လွယ်အိတ်ထိုးလုပ်	တောတောင်
ဆိုင်ကယ်	လွယ်အိတ်ထိုးလုပ်	တောတောင်
ကြက်၊ ဝက်	စိမ်းစမ်းရေ	တောင်ယာ
တောင်ယာ	လမ်း	လမ်း

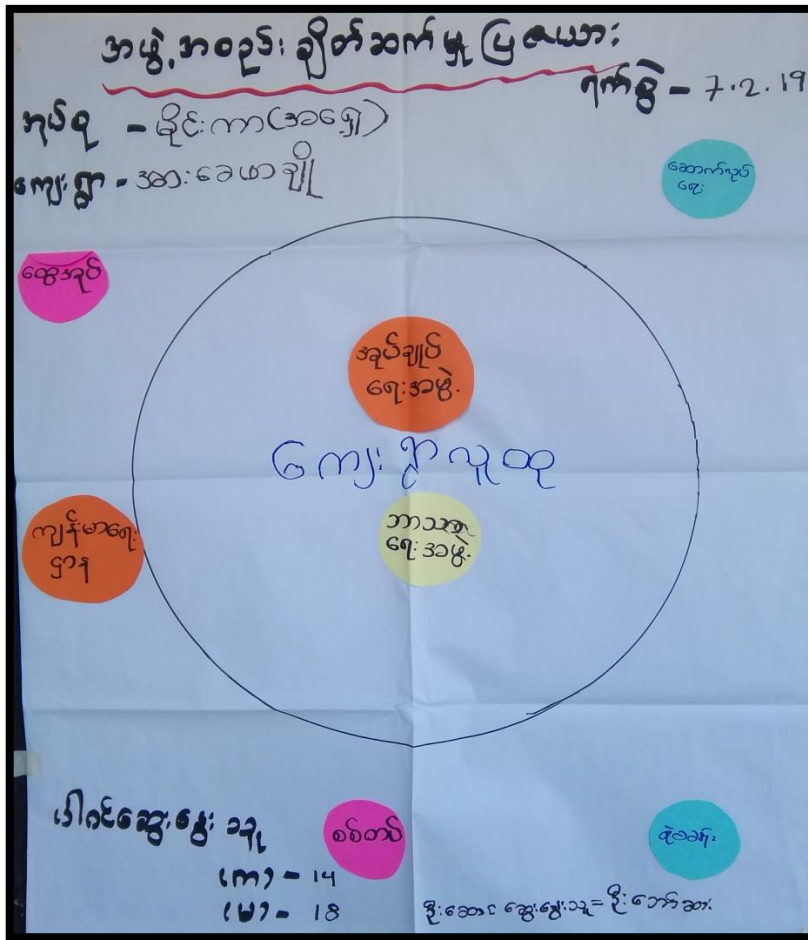
ကျေးရွာအရင်းအမြစ်အသုံးချမှုဇယား သုံးသပ်ချက်

ပိုင်ဆိုင်မှုသုံးသပ်ခြင်း

ဆွေးနွေးခြင်းနှင့် ဆန်းစစ်ခြင်း

- အမျိုးသမီးအသုံးပြုသော အရင်းအမြစ်မှာ လွယ်အိတ်ထိုးလုပ် ဘောလုံး ဖြစ်ပါသည်။
- နှစ်ဦးစလုံး အသုံးပြုသော အရင်းအမြစ်များမှာ ဒဂိုင်း၊ တောင်ယာ၊ ကြက်၊ ဝက်၊ ဆိုင်ကယ်၊ စိမ်းစမ်းရေ၊ တောတောင် နှင့် လမ်း တို့ဖြစ်ပါသည်။
- အရင်းအမြစ်များကို နှစ်ဦးစလုံး မှထိန်းချုပ်ကြပါသည်။
- အရင်းအမြစ်များကို အသုံးပြုရန်အတွက် ခုံးဖြတ်ချက်ချရာတွင် ခုံးဖြတ်သော တူဆုံး ဖြတ်ချက် ဖြစ်ပါသည်။
- လွယ်အိတ်ထိုးလုပ် ဘောလုံးကို အသုံးပြုသော များသောအားဖြင့် အမျိုးသမီးများကသာ ထိန်းချုပ်ထားပါသည်။

အဖွဲ့အစည်းချိတ်ဆက်မှုပြမြေပုံ



အဖွဲ့အစည်းချိတ်ဆက်မှုပြမြေပုံ သုံးသပ်ချက်

အဖွဲ့အစည်းချိတ်ဆက်မှုပြမြေပုံစာတမ်း

မင်းပုံစံ

ဆွေးနွေးခြင်းနှင့် ဆန်းစစ်ခြင်း

- ကျေးဇူးအဖွဲ့အစည်း ဖွဲ့စည်းထားရာ မှာ အုပ်ချုပ်ရေးအဖွဲ့နှင့် ဘဏ္ဍရေးအဖွဲ့တို့ ဖြစ်သည်။
- ကျေးဇူးအဖွဲ့အစည်းတွင် ရှိပြီး ကျေးဇူးနှင့် ချိတ်ဆက်လုပ်ဆောင်နေသော အဖွဲ့များမှာ ကျန်းမာရေးဌာန၊ အထွေထွေအုပ်ချုပ်ရေး၊ ဆောက်လုပ်ရေး၊ စစ်တပ်ရဲစခန်းဖြစ်ကြပါသည်။
- ကျေးဇူးအုပ်ချုပ်ရေးအဖွဲ့သည် ကျေးဇူးဖြိုးရေး အတွက် အဓိကဦးဆောင်၍ လုပ်ကိုင်ပါသည်။
- အုပ်ချုပ်ရေးအဖွဲ့တွင် အမျိုးသမီးများ ပါဝင်ခြင်း မရှိပါ။
- ကျေးဇူးနှင့် ပြင်ပဌာန အဖွဲ့တို့၏ ချိတ်ဆက်လုပ်ဆောင်မှုမှာ အားနည်းပါသည်။
- ဖွံ့ဖြိုးတိုးတက်ရေး စီမံခန့်ခွဲမှုတွင် ကျေးဇူးအဖွဲ့အစည်းများသည် ဦးဆောင်၍ လုပ်ဆောင်ပေးပြီး ခွဲခြားမှုများ ဖြစ်ပေါ်ပါသည်။

၇။ ကျေးရွာဖွံ့ဖြိုးရေးအစီအစဉ်ဆောင်ရွက်မှုမှတ်တမ်းခါတ်ပုံများ

ကျေးရွာအစည်းအဝေးနှင့် PRA Tools များအသုံးပြု၍ အချက်အလက်ကောက်ခံခြင်း



၈။ ကျေးရွာအခြေခံအချက်အလက်(ပုံစံ-၁)

ပုံစံ - ၈ - ၁ ကျေးရွာအခြေခံအချက်အလက်များ (Form PC 1)

လမ်းညွှန်ချက်၊ ကျေးရွာတစ်ရွာသို့ ပထမဆုံးမိတ်ဆက်ခရီး သွားရောက်သောအခါ လူထုစည်းရုံးရေးမှူးသည် ကျေးရွာ ခေါင်းဆောင်များအား ကျေးရွာအချက်အလက်များကို မေတ္တာရပ်ခံ၍ တောင်းခံရမည်။ ဤအချက်အလက်များကို စီမံကိန်း မိတ်ဆက်အစည်းဝေးမတိုင်မီတောင်းခံရမည်။ စီမံကိန်းမိတ်ဆက်အစည်းဝေးတွင် လူထုစည်းရုံးရေးမှူးသည် ဤအချက်အလက် များအား စစ်ဆေးပြီး မှန်ကန်အောင်ပြုလုပ်ရမည်။ ပြီးနောက်တွင် လူထုစည်းရုံးရေးမှူးမှ သတင်းအချက်အလက်ထံသို့ Tablets မှ တဆင့် ဖြည့်သွင်းရမည်။

ကျေးရွာခေါင်းဆောင် အမည် (မြန်မာ)	ကျေးရွာခေါင်းဆောင်၏ ဖုန်းနံပါတ်	လူထုစည်းရုံးရေးမှူး၏ အမည်
ဦးဘော်သာ		ဒေါ်အိတ်အိတ်ချို
ပြည်နယ်၊တိုင်းဒေသကြီး ရှမ်း	မြို့နယ် မိုင်းခတ်	ကျေးရွာအုပ်စု
(အရှေ့)		မြိုင် ကာ(၁၈၆၇)
		ကျေးရွာ အား ၆၁ ဟာပါ

က။ လူဦးရေ

လူမျိုးစု	အိမ်ထောင်စုအရေအတွက်	ကိုးကွယ်သည့်ဘာသာ	အိမ်ထောင်စုအရေအတွက်
လူမျိုးစု (၁) အသီး ၆၁	၂၀	ဘာသာ (၁) ခုတ်စား	၂၀
လူမျိုးစု (၂) -----		ဘာသာ (၂) -----	
လူမျိုးစု (၃) -----		ဘာသာ (၃) -----	
လူမျိုးစု (၄) -----		ဘာသာ (၄) -----	
လူမျိုးစု (၅) -----		ဘာသာ (၅) -----	
လူမျိုးစုရော -----		ဘာသာရော -----	
အခြား			
	အရေအတွက်		
မသန်စွမ်းသူများ	-		
သက်ကြီးရွယ်အိုများ (၆၅ နှစ် နှင့် အထက်)	4		
စစ်ဘေးရှောင်	-		

	အမျိုးသား (အရေအတွက်)	အမျိုးသမီး (အရေအတွက်)
လူဦးရေ		
လူမျိုးစု (၁) အသီး ၆၁	၆၁	၄၅
လူမျိုးစု (၂) -----		
လူမျိုးစု (၃) -----		
လူမျိုးစု (၄) -----		
လူမျိုးစု (၅) -----		
အခြား		
အိမ်ထောင်ဦးစီး	၂၀	-

Lat - 21: ၈၁၈၂၆၀၂
 Lon - 99. 448181၂

(ခ) အခြေခံအဆောက်အအုံ အသုံးအဆောင်များ

စာသင်ကျောင်း	အမှတ် ခြံပိ	ကျန်းမာရေး	အမှတ် ခြံပိ	ဘာသာရေး အဆောက် အအုံများ	အမှတ် ခြံပိ
မူကြိုကျောင်း	<input type="checkbox"/>	တိုက်နယ်ဆေးရုံ	<input type="checkbox"/>	စေတီ	<input type="checkbox"/>
မူလတန်းကျောင်း	<input type="checkbox"/>	ကျန်းမာရေးဌာန	<input type="checkbox"/>	ဘုန်းကြီးကျောင်း	<input type="checkbox"/>
မူလတန်းကျောင်း	<input type="checkbox"/>	ကျန်းမာရေးဌာနခွဲ	<input type="checkbox"/>	ဟိန္ဒူဘုရားကျောင်း	<input type="checkbox"/>
အလယ်တန်းကျောင်း	<input type="checkbox"/>	ဆေးပေးခန်း	<input type="checkbox"/>	ခရစ်ယာန်ကျောင်း	<input type="checkbox"/>
လယ်လွန်ကျောင်း	<input type="checkbox"/>	အခြား	<input type="checkbox"/>	ဗလီ	<input type="checkbox"/>
အထက်တန်းကျောင်း	<input type="checkbox"/>			အခြား	<input type="checkbox"/>
အခြား	<input type="checkbox"/>				
မှတ်ချက်		မှတ်ချက်		မှတ်ချက်	

(ဂ) ကျွမ်းကျင်သူများမှတ်တမ်း (ကျေးရွာတွင်နေထိုင်သော သို့မဟုတ် တခြားရွာမှလာရောက်သော ကျွမ်းကျင်သူများ)

(၁) စာသင်ကျောင်း			(၂) ကျန်းမာရေး			(၃) လက်မှုပညာရှင်		
	ရွာတွင်နေ ထိုင်သူ	အခြားရွာမှ လာသူ		ရွာတွင်နေ ထိုင်သူ	အခြား ရွာမှ လာသူ		ရွာတွင် နေထိုင်သူ	အခြားရွာ မှလာသူ
မူလတန်းပြဆရာ/မ	<input type="checkbox"/>	<input type="checkbox"/>	ဆရာဝန်	<input type="checkbox"/>	<input type="checkbox"/>	လက်သမား	<input checked="" type="checkbox"/>	<input type="checkbox"/>
အထက်တန်းပြဆရာ/မ	<input type="checkbox"/>	<input type="checkbox"/>	လက်ထောက် ကျန်းမာရေးမှူး	<input type="checkbox"/>	<input type="checkbox"/>	ပန်းရံ	<input type="checkbox"/>	<input type="checkbox"/>
အလယ်တန်းပြဆရာ/မ	<input type="checkbox"/>	<input type="checkbox"/>	အမျိုးသမီးကျန်းမာရေး ဆရာမ	<input type="checkbox"/>	<input type="checkbox"/>	လျှပ်စစ်ကျွမ်းကျင် မီးသမား	<input type="checkbox"/>	<input type="checkbox"/>
မူကြိုဆရာ/မ	<input type="checkbox"/>	<input type="checkbox"/>	သားဖွားဆရာမ	<input type="checkbox"/>	<input type="checkbox"/>	ရေပိုက်သူ	<input type="checkbox"/>	<input type="checkbox"/>
အခြား	<input type="checkbox"/>	<input type="checkbox"/>	ပြည်သူ့ကျန်းမာရေးလုပ်သား	<input type="checkbox"/>	<input checked="" type="checkbox"/>	စက်ပြင်ဆရာ	<input type="checkbox"/>	<input type="checkbox"/>
မှတ်ချက်			မှတ်ချက်			မှတ်ချက်		

(ဃ) ကျေးရွာသို့ ရောက်ရှိနိုင်သည့် လမ်းအခြေအနေ / ကျေးရွာတစ်ရွာသည် ၎င်း၏ ကျေးရွာအုပ်စုနှင့် ဆက်သွယ်ထားသော လမ်းအခြေအနေ (အောက်ပါတို့ကိုဖိုင်းပါ)

ကျောက်ကြမ်းလမ်း: ကတ္တရာလမ်း: ကွန်ကရစ်လမ်း: မော်တော်ဆိုင်ကယ်လမ်း:
 ကျောက်ခင်းလမ်း: မြေသားလမ်း: လူသွားလမ်း: အခြား: _____

(င) ကျေးရွာဖွံ့ဖြိုးမှုစီမံချက်

(၁) လူထုဗဟိုပြုစီမံကိန်းမစတင်မှ ဤကျေးရွာတွင်ကျေးရွာဖွံ့ဖြိုးမှု စီမံချက်ရှိခဲ့ပါသလား? ပိုင်းပါ
ရှိပါသည်/မရှိပါ/မသိပါ

(၂) ရှိခဲ့ပါလျှင် ဤစီမံချက်ကို မည်သည့် ခုနှစ်တွင်ပြင်ဆင်ခဲ့ပါသနည်း? နှစ်-----/မသိပါ

(၃) ဤစီမံချက်ကို မြို့နယ်မှအတည်ပြုခဲ့ပါသလား? ပြုခဲ့ပါသည်/မပြုခဲ့ပါ /မသိပါ

(စ) ခရီးအကွာအဝေး

(၁) ဤကျေးရွာ၏ပဟိုမှ ၎င်းကျေးရွာအုပ်စု၏ပဟိုအထိ ခရီးမိုင်မည်မျှကွာဝေးသနည်း? မိုင် 17 မိုင်

(၂) ဤကျေးရွာမှ ၎င်းကျေးရွာအုပ်စုပဟိုအထိ သွားလာရာတွင်ကြာမြင့်သည့်အချိန်။

ခြောက်သွေ့ရာသီတွင်ကြာချိန် 01 / 40 / ----- ထော်လာဂျီ/မော်တော်ဆိုင်ကယ်/ခြေလျင်/လား/မော်တော်ဘုတ်/
အခြား -----

မိုးရာသီတွင်ကြာချိန် 02 / 30 / ----- ထော်လာဂျီ/မော်တော်ဆိုင်ကယ်/ခြေလျင်/လား/မော်တော်ဘုတ်/
အခြား -----

(ဆ) ပတ်ဝန်းကျင်ဆိုင်ရာ သဘာဝဘေးအန္တရာယ်

ဤကျေးရွာတွင် ရေကြီးခြင်းကဲ့သို့ သဘာဝဘေးအန္တရာယ်ကျရောက်ဖူးခြင်း ရှိပါသလား။

မရှိပါ ရှိပါသည် ရှိလျှင်ဖော်ပြပါ -----

(ဇ) ကျေးရွာတွင် ဖွဲ့စည်းထားသော အဖွဲ့အစည်းများ

လူထုပဟိုပြုစီမံကိန်းမတိုင်မီ ဤကျေးရွာတွင် ကျေးရွာဖွံ့ဖြိုးရေးအတွက် အစိုးရ (သို့) ရွာသားများကိုယ်တိုင်(သို့) စီမံကိန်းတစ်ခုခုမှ ဖွဲ့စည်းထားသည့် အဖွဲ့အစည်းများရှိပါသလား။

(၁) -----

(၂) -----

(ဈ) အထွေထွေအုပ်ချုပ်ရေး ဦးစီးဌာန (GAD) မှ မှတ်တမ်းတင်ထားခြင်း

ဤကျေးရွာသည် အထွေထွေအုပ်ချုပ်ရေး ဦးစီးဌာန (GAD) မှ မှတ်တမ်းတင်ထားမှု ရှိပါသလား။

မရှိပါ ရှိပါသည်

ကျေးရွာခေါင်းဆောင်

အမည် ဦးဘော်သာ

လက်မှတ် နေ. 7. ၇. 19

လူထုစည်းရုံးရေးမှူး

အမည် ဒေါ်အိသိဒ္ဓိ

လက်မှတ် Myo နေ. 8 7. ၇. 19

၉။ စီမံကိန်းစက်ဝန်းအချိန်ဇယား (ပုံစံ - ၂)

ပုံစံ - ၀ - ၂ - စီမံကိန်းစက်ဝန်းအချိန်ဇယား (PC 2)

လမ်းညွှန်ချက်၊ သက်ဆိုင်ရာလူထုစည်းရုံးရေးမှူး/လက်ထောက်နည်းပညာမှူးများမှ စီမံကိန်းစက်ဝန်းအဆင့်တစ်ခုစီပြီးစီးတိုင်း ကျေးရွာနှင့် ကျေးရွာအုပ်စုအတွက် ဤပုံစံကို ဖြည့်သွင်းရမည်။

စည်းရုံးရေးမှူး/ဝန်ထမ်း အမည် - ဒေါ်အိသန္တရီ

ဇနီး - ၇.၉.၂၀၁၇ စက်ဝန်းအားအမှတ်ဖြစ်ပါ စက်ဝန်း(၁) စက်ဝန်း(၂) စက်ဝန်း(၃) စက်ဝန်း(၄)

ပြည်နယ်/တိုင်း ရှမ်း (အရှေ့) | မြို့နယ် ဝိုင်းခတ် | ကျေးရွာအုပ်စု မျိုင်းကာ | ကျေးရွာ အား ၆၁၈၂

(၁၁၆၅)

စီမံကိန်းဆောင်ရွက်မှုအဆင့်များ	ဇနီး		အစည်းအဝေးတွင်တက်ရောက်သူအရေအတွက်						အိမ်ထောင်စုပေါင်း	အိမ်ထောင်စု %
	စတင်သည့် ဇနီး	ပြီးဆုံးသည့် ဇနီး	အမျိုးသား အရေအတွက်	အမျိုးသမီး အရေအတွက်	အိမ်ထောင်စု အရေအတွက်	လူမျိုးစုတက်ရောက်သူ အရေအတွက် နှင့် လူမျိုးစုအမည်				
၁။ ကျေးရွာစီမံကိန်း စိတ်ဆက်အစည်းအဝေး	၇.၉.၁၇	၇.၉.၁၇	15	18	၂၀	အား ၆၁ 33	၂၀	100%		
၂။ ကျေးရွာဖွံ့ဖြိုးရေး စီမံချက်ရေးဆွဲခြင်း အစည်းအဝေး	၈.၉.၁၇	၈.၉.၁၇	16	18	၂၀	အား ၆၁ 34	၂၀	100%		
၃။ ကျေးရွာအုပ်စု လုပ်ငန်းဆုံးဖြတ်ချက်ချသည့် အစည်းအဝေး										
၄။ မြို့နယ်အဆင့် စီမံကိန်းရေးဆွဲရေး နှင့် အကောင်အထည်ဖော်ရေးကော်မတီ၏ စီမံကိန်း သုံးသပ်မှု အစည်းအဝေး	၉.၉.၁၇	၉.၉.၁၇	၈	၈	၈	၈	၈	၈		
၅။ မြို့နယ် စီမံကိန်းရေးဆွဲရေး နှင့် အကောင်အထည်ဖော်ရေး ကော်မတီ၏ဆုံးဖြတ်မှုကို ရွာသို့ အသိပေး အကြောင်းကြားသည့် အစည်းအဝေး	၉.၉.၁၇	၉.၉.၁၇	11	၆	17	အား ၆၁ 17	၂၀	၈၅%		

၁၀။ ကျေးရွာဖွံ့ဖြိုးရေး ဦးစားပေးအစီအစဉ် (ပုံစံ - ၃)

ပုံစံ - ၀ - ၃ ကျေးရွာဖွံ့ဖြိုးရေး ဦးစားပေးအစီအစဉ် (Form PC 3)

လမ်းညွှန်ချက်၊ အဆင့်(၃) ကျေးရွာဖွံ့ဖြိုးရေးမူဝါဒချက်အစည်းအဝေး ပြီးဆုံးသောအခါ ကျေးရွာစီမံကိန်း အထောက်အကူပြု
ကော်မတီသည် လူထုစည်းရုံးရေးများအကူအညီဖြင့် ဤပုံစံကိုပြည့်စုံအောင် ဖြည့်သွင်းရမည်။

လူထုစည်းရုံးရေးများ/ဝန်ထမ်း အမည် - ဒေါ်အိတ်သိန္နီဌာ

နေ့စွဲ ၈.၇.၂၀၁၇ စက်ဝန်း(၁) အမှတ်(၁) စက်ဝန်း(၂) စက်ဝန်း(၃) စက်ဝန်း(၄)

ပြည်နယ်/တိုင်း ရှမ်း(အရှေ့) မြို့နယ် မိုင်းခတ် ကျေးရွာအုပ်စု ကျေးရွာ ဘာ: ၁၀၆၅၂၂

က။ အခက်အခဲအတားအဆီးများအားဆွေးနွေးခြင်း - ယခုလက်ရှိအခြေအနေတွင်
ဤကျေးရွာဖွံ့ဖြိုးတိုးတက်ရေးအတွက်
အဓိက အခက်အခဲအတားအဆီးများသည် မည်သည့်များဖြစ်ပါသနည်း။ (အမျိုးသား/သမီး အနည်းဆုံးအခက်အခဲ ၅
ခုစီဖော်ပြပါ)

အမျိုးသား အဖွဲ့မှ တင်ပြသောအခက်အခဲအတားအဆီးများ	အမျိုးသမီး အဖွဲ့မှတင်ပြသောအခက်အခဲအတားအဆီးများ
၀ ဤရွာ: ဆက်လမ်း ကျပ်: နေသော ခြောက်စွဲ ပေါ်သို့ စပါး: သွား: ဖျား: အစား: နေခြင်း	၀ လမ်း: မကောင်း: ယော: ခြောင်: သွား: ယော: ခက်: ခဲခြင်း
၂ ဤရွာ: လမ်း: မကောင်း: ယော: ခြောင်: သွား: ယော: ခက်: ခဲခြင်း	၂ ဤရွာ: လမ်း: မကောင်း: ယော: ခြောင်: သွား: အစား: တွင်း: ဖွဲ့: ထူ: ခြင်း
၃ ဆိုလာ: မီး: တိုင်: မရှိ: ယော: ခြောင်: ဥယျာဉ်: သွား: ယော: ခက်: ခဲခြင်း	၃ မီး: မရှိ: ယော: ခြောင်: ဥယျာဉ်: သွား: ယော: တွင်း: မီး: သွား: ယော: ခက်: ခဲခြင်း
၄ ရေလုံ: လောက်: မရှိ: ယော: ခြောင်: နေ: သို့: ရေ: သွား: ခက်: ခဲခြင်း	၄ ယော: က်: သွား: ရေ: လုံ: လောက်: မရှိ: မရှိ: ဘာ: ကဝေ: သို့: သွား: ခက်: ခဲခြင်း
၅ ဂျေး: ဤ: ခက်: မဆောင်: မရှိ: ယော: ခြောင်: ကစား: ကဝေ: ဖြုတ်: ရှင်း: နေ: ခက်: ခဲခြင်း	၅ ခက်: မဆောင်: မရှိ: ယော: ခြောင်: ကစား: ကဝေ: ဖြုတ်: ရှင်း: နေ: ခက်: ခဲခြင်း

ခ။ မျှော်မှန်းခြင်း - နောင်လာမည့် (၅) နှစ် အတွင်း ကျေးရွာဖွံ့ဖြိုးရေး မျှော်မှန်းလျာထားချက်များအား တင်ပြပါ။

အမျိုးသားအဖွဲ့မှ တင်ပြသောမျှော်မှန်းချက်များ	အမျိုးသမီးအဖွဲ့မှ တင်ပြသောမျှော်မှန်းချက်များ
၀ ဤရွာ: ဆက်လမ်း ကျပ်: နေသော ခြောက်စွဲ ပေါ်သို့ စပါး: သွား: ဖျား: အစား: နေခြင်း	၀ ဤရွာ: ဆက်လမ်း ကျပ်: နေသော ခြောက်စွဲ ပေါ်သို့ စပါး: သွား: ဖျား: အစား: နေခြင်း
၂ ဤရွာ: လမ်း: မကောင်း: ယော: ခြောင်: သွား: ယော: ခက်: ခဲခြင်း	၂ ဤရွာ: လမ်း: မကောင်း: ယော: ခြောင်: သွား: ယော: ခက်: ခဲခြင်း
၃ ဆိုလာ: မီး: တိုင်: မရှိ: ယော: ခြောင်: ဥယျာဉ်: သွား: ယော: ခက်: ခဲခြင်း	၃ ဆိုလာ: မီး: တိုင်: မရှိ: ယော: ခြောင်: ဥယျာဉ်: သွား: ယော: ခက်: ခဲခြင်း
၄ ရေလုံ: လောက်: မရှိ: ယော: ခြောင်: နေ: သို့: ရေ: သွား: ခက်: ခဲခြင်း	၄ ရေလုံ: လောက်: မရှိ: ယော: ခြောင်: နေ: သို့: ရေ: သွား: ခက်: ခဲခြင်း
၅ ဂျေး: ဤ: ခက်: မဆောင်: မရှိ: ယော: ခြောင်: ကစား: ကဝေ: ဖြုတ်: ရှင်း: နေ: ခက်: ခဲခြင်း	၅ ဂျေး: ဤ: ခက်: မဆောင်: မရှိ: ယော: ခြောင်: ကစား: ကဝေ: ဖြုတ်: ရှင်း: နေ: ခက်: ခဲခြင်း

၈။ လူထုစီမံကိန်း၏ လာမည့် (၄) နှစ်အတွက် အကျုံးမဝင်သော ဦးစားပေး ဖွံ့ဖြိုးတိုးတက်မှု လုပ်ငန်း အစီအစဉ်များအားဖော်ပြပါ။

အဆင့်	ကျေးရွာအတွက် ဦးစားပေး ဖွံ့ဖြိုးတိုးတက်မှု လုပ်ငန်းစဉ်များ	အဆိုပြုသူ (အမျိုးသားများ/ အမျိုးသမီးများ/အမျိုးသား+ အမျိုးသမီး)	ခန့်မှန်းကုန်ကျ စရိတ်	အကျိုးခံစားခွင့်ရှိသူ ခန့်မှန်းခြေ အရေအတွက်
၁	ရေတွင်း ၅ ခု ရေလှောင် ကန်မြှုပ်နှံခြင်း	အမျိုးသား + အမျိုးသမီး	၇၃၀၀၀၀၀	၇၀၆
၂	ရွာချင်းဆက်သွယ်ရေးလမ်း တိုးချဲ့ခြင်း ၂ ခု၊ ဖရောင့်ဖရောင့် လမ်း	အမျိုးသား + အမျိုးသမီး	၃၂၃၀၀၀၀၀	၇၀၆
၃	ဆိုင်လမ်းလမ်း ဖိတ်တိုင်စိုက် ပျံ့ခြင်း	အမျိုးသား + အမျိုးသမီး	၁၇၅၀၀၀၀၀	၇၀၆
၄	ရွာတွင်းလမ်း ကွန်ကရစ် ဝင်းခြင်း	အမျိုးသား + အမျိုးသမီး	၇၀၀၀၀၀၀၀	၇၀၆
၅	ကျေးရွာခန်း ၄၆ ဘောင်	အမျိုးသား + အမျိုးသမီး	၁၂၀၀၀၀၀၀	၇၀၆

၉။ လူထုစီမံကိန်း၏ လာမည့် (၄) နှစ်အတွက် အကျုံးမဝင်သော ဦးစားပေး ဖွံ့ဖြိုးတိုးတက်မှု လုပ်ငန်း အစီအစဉ်များအားဖော်ပြပါ။

အဆင့်	ကျေးရွာအတွက် ဦးစားပေး ဖွံ့ဖြိုး တိုးတက်မှု လုပ်ငန်းစဉ်များ	အဆိုပြုသူ (အမျိုးသားများ/ အမျိုးသမီးများ/အမျိုးသား+ အမျိုးသမီး)	အခန်းကဏ္ဍ
၁	စက်ချယ်သင် တန်း	အမျိုးသမီး	သက်မွေး
၂	လယ်ယာမြေ ၅၅၅၅ ဧက	အမျိုးသား	စိုက်ပျိုးရေး
၃			
၄			
၅			

မေးခွန်းအားဖြင့်၊ ကျေးရွာစီမံကိန်းအထောက်အကူပြုကော်မတီမှ အတည်ပြုသည်။

အမည် ဦးကျော်ယု လက်မှတ်  နေ့စွဲ ၆.၂.၇၄

၁၂။ ကဏ္ဍအလိုက် ဦးစားပေးလုပ်ငန်းစဉ်များ

ဒီဂရီ: ၆၁၈၅၅

ကဏ္ဍအလိုက် ဦးစားပေးလုပ်ငန်းစဉ်များ

ကဏ္ဍ	ဦးစားပေးအဆင့်	လုပ်ငန်းအမျိုးအစား	အဆိုပြုသူ (အမှန်ခြစ်ရန်)			ခုနှစ်	ထောက်ပံ့မည့်အဖွဲ့အစည်း (သို့) ဌာန	မှတ်ချက်
			ကျား	မ	ကျား+မ			
အခြေခံအဆောက်အအုံကဏ္ဍ (လမ်း/တံတား/ရေရရှိရေး/မီးလင်းရေး)	၁	ရှေ့ပြောင်ကန်နှင့် ရေပိုက်ဖွဲ့စည်းရေး			✓	၂၀၁၇	၀၀၀	
	၂	ရွာချင်း ဆက်သွယ်ရေး			✓			
	၃	လမ်းတူးဖွဲ့ရေး			✓			
	၄	ဆိပ်ကမ်းဖွဲ့စည်းရေး			✓			
	၅	ရွာတွင်း လမ်းဖွဲ့စည်းရေး			✓			
လူမှုစီးပွားကဏ္ဍ (ပညာရေး/ ကျန်းမာရေး နှင့် ဆိုင်သော အဆောက်အအုံများနှင့် အခြား လိုအပ်ချက်များ)	၁							
	၂							
	၃							
	၄							
	၅							
သက်မွေးဝမ်းကျောင်းကဏ္ဍ (ပိုက်လိုင်း/ ဖွဲ့စည်းရေး နှင့် ဆိုင်သော အဆောက်အအုံများ နှင့် အခြား လိုအပ်ချက်များ)	၁	စက်ချုပ်သင်တန်း		✓				
	၂							
	၃							
	၄							
	၅							
သဘာဝဘေးဒဏ်ရှောင်ရှားရေးကဏ္ဍ (လျှော့ပါးရေး ကဏ္ဍ)	၁							
	၂							
	၃							
	၄							
	၅							
အခြားကဏ္ဍ (ဌာနဆိုင်ရာများသို့ လွှဲပြောင်းနိုင်ခြင်း နှင့် အကောင်အထည်ဖော်ဆောင်ရွက်ပေးနိုင်ခြင်းမရှိသော လုပ်ငန်းများ)	၁	လယ်ယာမြေဖွံ့ဖြိုးရေး	✓					
	၂	နန်းမြေ			✓			
	၃							
	၄							
	၅							

၁၃။ ကိုးကားချက်

ကျေးရွာဖွံ့ဖြိုးရေး အစီအစဉ်မှ ကိုးကားချက်များ

စဉ်	အကြောင်းအရာ	(၄၈) ဇယားအညွှန်း		မှတ်ချက်
		ကိုးကားရန်	လေ့လာရန်	
၁။	ကျေးရွာအခြေခံအချက်အလက်များ	ဇယား ၁၂၂၊ ၂၂၆။	ဇယား ၈၂၊ ၂၇၊ ၂၀၊ ၄၂။	
၂။	လူမှုရေးအရင်းအမြစ်ပြုပြင်မှု	ဇယား ၄၅၊ ၁၄၊ ၂၂၊ ၂၇၊ ၄၀၊ ၄၁၊ ၄၂။	ဇယား ၈၁၊ ၂၇၊ ၂၈၊ ၄၄။	
၃။	ဥစ္စာနေကြွယ်ဝမှုအဆင့်သတ်မှတ်ချက်	ဇယား ၆၁၊ ၃။	ဇယား ၁၆။	
၄။	ပိုင်ဆိုင်မှုသုံးသပ်ခြင်း	ဇယား ၁၄၊ ၁၆၊ ၁၉၊ ၄၃၊ ၄၅၊ ၃၇။	ဇယား ၁၃၊ ၁၇၊ ၃၈။	
၅။	ရာသီခွင်ပြုပြင်မှု	ဇယား ၉၊ ၁၅၊ ၂၄၊ ၃၄၊ ၃၇။	ဇယား ၂၂၊ ၂၆၊ ၃၅။	
၆။	ပင့်ကူအိမ်သုံးသပ်ချက်	ဇယား ၃၊ ၃၀၊ ၃၉၊ ၄၀။	ဇယား ၃၀။	
၇။	ဗင်းပုံစံ	ဇယား ၁၁၊ ၁၂။		

အားခေမာချိုကျေးရွာ၏ ဖွံ့ဖြိုးရေးအစီအစဉ်ကို ဇယား ၄၈ ခုဖြင့် ဖော်ပြထားကြောင်းတွေ့ရသည်။



လူထုဗဟိုပြုစီမံကိန်း

“ကျေးလက်လူထုအခြေပြု၊ ဖွံ့ဖြိုးမှုကိုတိုးရှေးရှု”

လူထုဗဟိုပြုစီမံကိန်း၊ မိုင်းခတ်မြို့နယ်၊ ရှမ်းပြည်နယ် (အရှေ့ပိုင်း)