

ပြည်ထောင်စုသမ္မတမြန်မာနိုင်ငံတော်အစိုးရ  
စိုက်ပျိုးရေး၊ မွေးမြူရေးနှင့် ဆည်မြောင်းဝန်ကြီးဌာန  
ကျေးလက်ဒေသဖွံ့ဖြိုးတိုးတက်ရေးဦးစီးဌာန

# လူထုပတ်ဝန်းကျင်စီမံကိန်း



ကျေးရွာဖွံ့ဖြိုးရေးအစီအစဉ်

Village Development Plan (VDP)

မိုင်းနန်းကျေးရွာအုပ်စု၊ ယန်းလုံကျေးရွာ

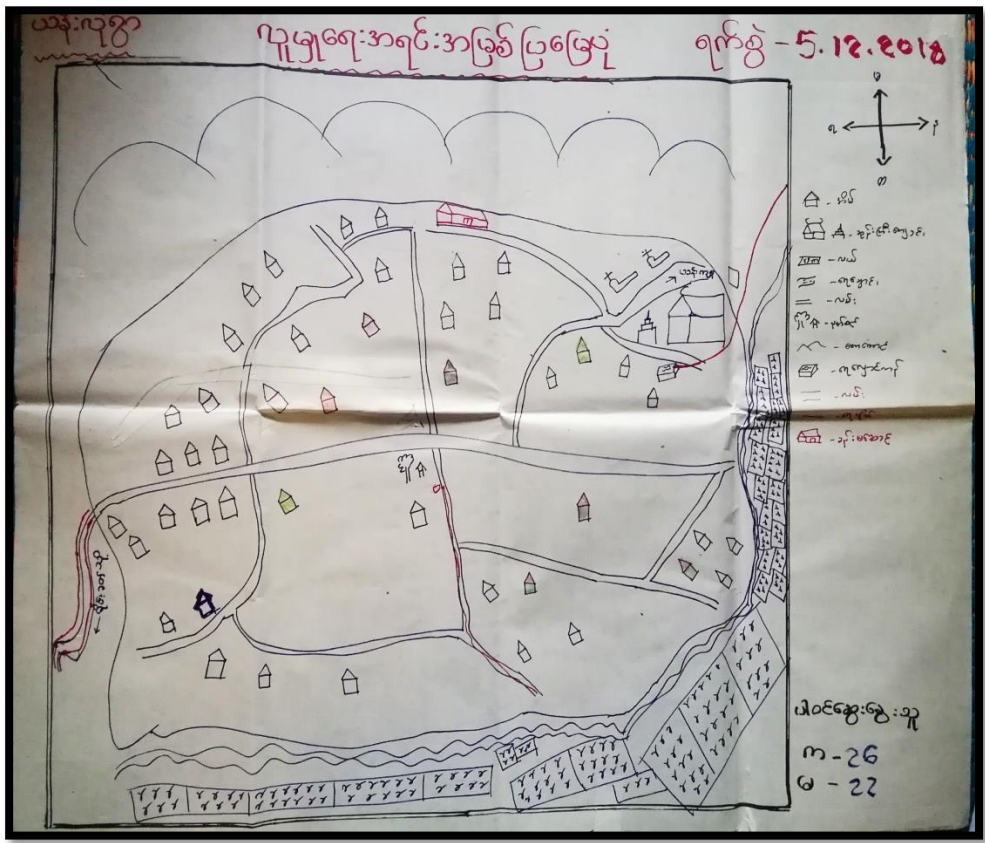
မာတိကာ

စဉ်	အကြောင်းအရာ	စာမျက်နှာ
၁။	မြို့နယ်မြေပုံ .....	၂
၂။	ကျေးရွာမြေပုံ(တည်နေရာ) .....	၃
၃။	အုပ်စုတွင်ပါဝင်သောကျေးရွာများစာရင်း .....	၃
၄။	ကျေးရွာအခြေခံအချက်အလက်များ (ကျေးရွာသမိုင်းကြောင်း) .....	၄
၅။	လူထုပူးပေါင်းပါဝင်သောလူမှုဆန်းစစ်ခြင်း နှင့် အကဲဖြတ်ခြင်းလုပ်ငန်းစဉ် (PSA/ PRA) အကျဉ်းချုပ်ဇယား.....	၄
၆။	ကျေးရွာဖွံ့ဖြိုးရေးအစီအစဉ်အတွက်အသုံးပြုခဲ့သော PRA tools များနှင့် တစ်ခုချင်းစီ အတွက်သုံးသပ်ချက်များ .....	၅-၁၀
၇။	ကျေးရွာဖွံ့ဖြိုးရေးအစီအစဉ်ဆောင်ရွက်မှုမှတ်တမ်းခါတ်ပုံများ .....	၁၁
၈။	ကျေးရွာအခြေခံအချက်အလက်(ပုံစံ-၁) .....	၁၂-၁၄
၉။	စီမံကိန်းစက်ဝန်းအချိန်ဇယား(ပုံစံ-၂) .....	၁၅
၁၀။	ကျေးရွာဖွံ့ဖြိုးရေးဦးစားပေးအစီအစဉ်(ပုံစံ-၃) .....	၁၆-၁၇
၁၁။	ကဏ္ဍအလိုက်ဦးစားပေးဖွံ့ဖြိုးရေးလုပ်ငန်းစဉ်များ .....	၁၈
၁၂။	LIFT၏နည်းပညာအကူအညီဖြင့်ရေးဆွဲထားသောကျေးရွာဖွံ့ဖြိုးရေးအစီအစဉ် ကိုးကားချက် .....	၁၉

LIFT၏နည်းပညာအကူအညီဖြင့်ရေးဆွဲထားသောကျေးရွာဖွံ့ဖြိုးရေးအစီအစဉ်မှ အချက်အလက်များကို ကိုးကားအသုံးပြုထားပါသည်။

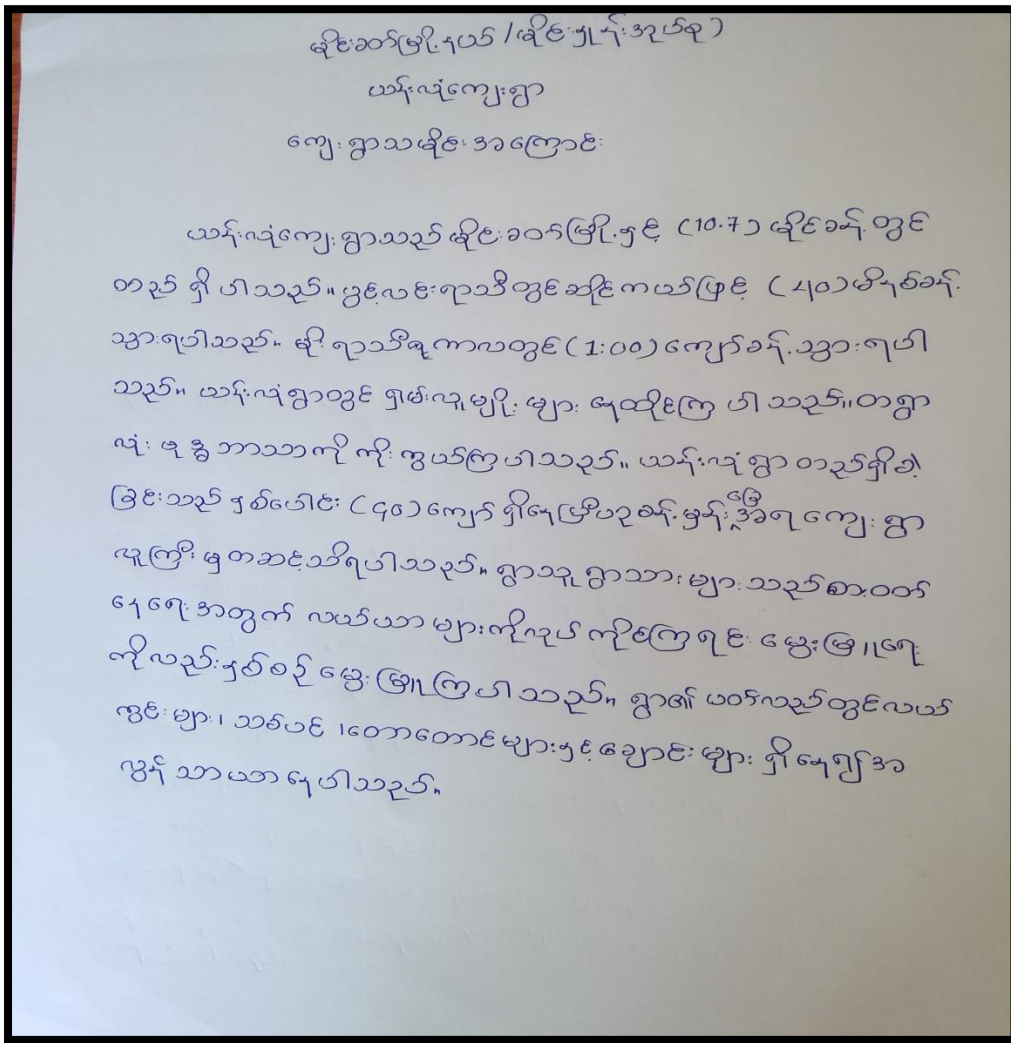


### ၂။ ယန်းလုံ ကျေးရွာ အခြေပြမြေပုံ



- ၃။ မိုင်းနန်းကျေးရွာအုပ်စု တွင်ပါဝင်သောကျေးရွာများစာရင်း
၁. ဝမ်ကြို ကျေးရွာ
  ၂. ယန်းကျန် ကျေးရွာ
  ၃. ပန်ကိုင် ကျေးရွာ
  ၄. ဝမ်အမ် ကျေးရွာ
  ၅. ခမ်းနွဲ့ ကျေးရွာ
  ၆. ယန်းလုံ ကျေးရွာ
  ၇. ပါကန် ကျေးရွာ
  ၈. တပ်မိုင် ကျေးရွာ

၄။ ကျေးရွာအခြေခံအချက်အလက်များ (ကျေးရွာသမိုင်းကြောင်း)

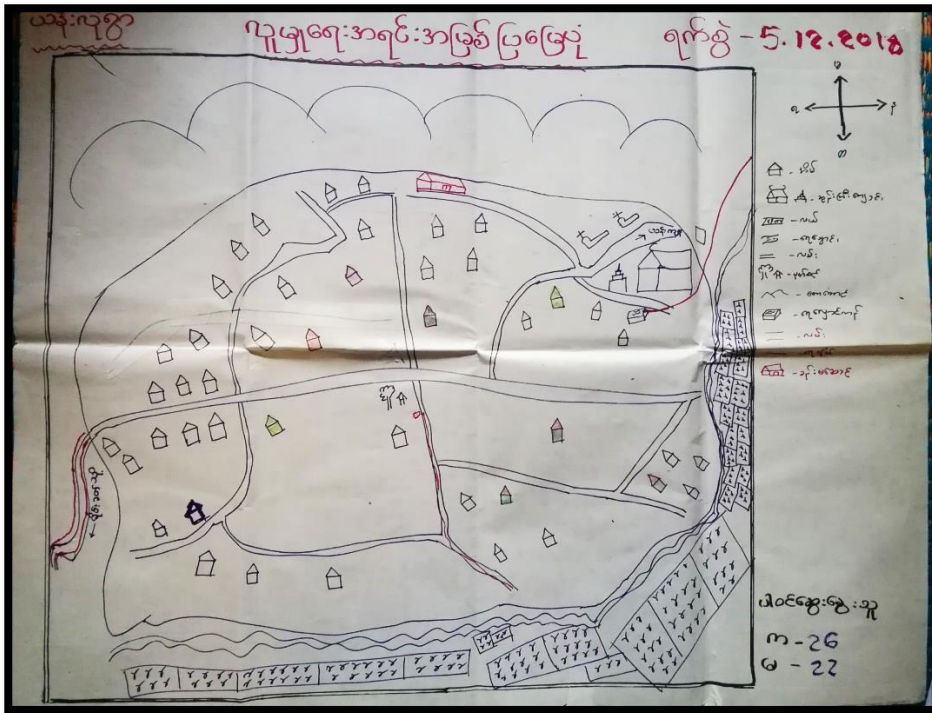


၅။ လူထုပူးပေါင်းပါဝင်သော လူမှုဆန်းစစ်ခြင်းနှင့် အကဲဖြတ်ခြင်းလုပ်ငန်းစဉ် အကူပြုရန် ဇယား

စဉ်	အသုံးပြုသော PRA Tools များ
၁	ကျေးရွာအရင်းအမြစ်ပုံပြင် (Social Map)
၂	ရာသီခွင်ပြပြက္ခဒိန် (Seasonal Calendar)
၃	ဥစ္စာနေကြွယ်ဝမှု ဦးစားပေးအဆင့်သတ်မှတ်ခြင်း (Wealth Ranking)
၄	ကုန်း၊ မ ဟင့်ကု အိမ်သုံးသပ်ခြင်း (Cob Web)
၅	အရင်းအမြစ်အသုံးချမှုဖော်ထုတ်ခြင်း ဇယား (Asset Mapping)
၆	အဖွဲ့အစည်းချိတ်ဆက်မှုပုံပြင် (Venn diagram)

### ၆။ ကျေးရွာဖွံ့ဖြိုးရေးအစီအစဉ်အတွက်အသုံးပြုခဲ့သော PRA tools တစ်ခုချင်းစီအတွက် သုံးသပ်ချက်များ

#### လူမှုရေးနှင့် ကျေးရွာအရင်းအမြစ်ပြုမြေပုံ



#### လူမှုရေးနှင့် ကျေးရွာအရင်းအမြစ်ပြုမြေပုံ သုံးသပ်ချက်

လူမှုရေးနှင့် ကျေးရွာအရင်းအမြစ်ပြုမြေပုံ ရက်စွဲ - 5.12.2018

ဆွေးနွေးခြင်းနှင့်ဆန်းစစ်ခြင်း

- \* မြေတွင် အသက်မွေးဝမ်းကြောင်းအတွက် လယ်၊ တောပာတို့ကို အဓိကလုပ်ကိုင်ကြသည်။
- \* မွေးမြူရေးကို အဓိကလုပ်ကိုင်ကြသည်။
- \* တစ်ရွာလုံး သည် ဗုဒ္ဓဘာသာကို ကွယ်ကြသည်။
- \* ချမ်းသာသော အိမ်ထောင်စုသည် မြေကို အဓိကနေရာတွင် ဖော်ထုတ်ပြီး၊ ဆင်းရဲသော အိမ်ထောင်စုသည် ချောင်းကျသောနေရာများတွင် ဖော်ထုတ်ကြသည်။

တိုးတက်ရန်လိုအပ်သော အချက်များ

၁။ မြေအရင်းအမြစ် မြေပြင်ခြင်း

(၁) ခန့်မဆောင်တည်ဆောက်ခြင်း

(၂) ရေအိုင်တည်ဆောက်ခြင်း

ရာသီခွင်ပြ ပြက္ခဒိန်

ပါဝင်စွမ်းစွမ်းသူ m-15  
 ၈-14  
 မိုင်းပျိုနန်းအုပ်စု၊ ယင်းကျေးရွာလှေကား  
 ၅.12.18

လ	၁၂	၁	၂	၃	၄	၅	၆	၇	၈	၉	၁၀	၁၁	၁၂	မှတ်ချက်
စက္ကနက်	၁	၂	၃	၄	၅	၆	၇	၈	၉	၁၀	၁၁	၁၂		
ရာသီဥတု														
စိုက်ပျိုးရေး														
ကျွန်းမာရေး														
ထိတွေ့/ထွက်ငွေ														
ဝမ်းစာဖုလုံခြုံမှု														
လမ်းပန်းဆက်သွယ်ရေး														
ဆောက်လုပ်ရေးများ														

ရာသီခွင်ပြ ပြက္ခဒိန် သုံးသပ်ချက်

ရာသီခွင်ပြ ပြက္ခဒိန်  
 ဆွေးနွေးခြင်းနှင့်ဆန်းစစ်ခြင်း

စိုက်ပျိုးရေးကို အဓိက လုပ်ကိုင်ကြသည်။  
 ၄ လပိုင်းနှင့် ၅ လပိုင်းတွင် ကျွန်းမာရေး အား ချဉ်းကြသည်။  
 ၂ လပိုင်းနှင့် ၃ လပိုင်းတွင် ထိတွေ့များ၍ ပြုလုပ်၊ ၇ လ၊ ၈ လ၊ ၉ လပိုင်းတွင် ထွက်ငွေ အများဆုံး ဖြစ်သည်။  
 တစ်နှစ်ထက် လုံးဝ ပို၍ ဝမ်းစာဖုလုံခြုံသည်။  
 ၇ လ၊ ၈ လ၊ ၉ လပိုင်းတွင် လမ်းပန်းဆက်သွယ်ရေး အလွန်ခက်ခဲမြှင့်သည်။  
 ၄ လ၊ ၅ လ၊ ၆ လပိုင်းတွင် ရေရရှိမှု အလွန်ချဉ်းပါးသည်။  
 ၇ လ၊ ၈ လ၊ ၉ လပိုင်းတွင် ပုံဆောင်ကြီးများ ရှိသည်။  
 စိမ်းစို၊ တိမ်ထွက်၊ အေးမြ၊ အမျိုးသမီးများ လက်တွဲခေါ်ခြင်း၊ အားဖြင့်၊ လုပ်အားခ တန်းတူခြင်း၊ အားဖြင့်၊ မိသားစုဝင်တွေ လဲတိုးလာခြင်း၊ ခွမ်းရည်များကဲ ဖြင့်မော့ လာမည်။

**ဥစ္စာနေကြွယ်ဝမှုအဆင့်သတ်မှတ်ခြင်း**

ယန်းလှ ဥစ္စာနေကြွယ်ဝမှုအဆင့်သတ်မှတ်ခြင်း ရက်စွဲ ၆.၁၂.၁၈  
 ပါဝင်ဆွဲနံပါတ်: က=၁၆, မ=၂၄

အဆင့်	သတ်မှတ်ချက်	ခါးထောင်စု	ရာခိုင်နှုန်း
1 ချမ်းသာ	ဒိုင်ထပ်ဝိုက်၊ ကား (၁၁)စီး၊ ဆော်လာဂျီ (၁)၊ ဝါး၊ ကြွက်စက်၊ လယ် ၂.၅ ဧက၊ ခွာ (၁၈) ဧက၊ လယ်ထွန်စက်၊ မိုးဒဏ္ဍာန်ဆိုင်ကယ်၊ ကမ္ဘာကျောင်းထု၊ နှိပ် ၁၀က၊ ကြက်	4	9
2 အတင့်အသင့်	ခေတ်ဆန်စိုက်၊ ခြောက်စုံပျက်/ပြင်ဆောင်ဒိုင်၊ ကား (၁)စီး၊ လှံ၊ ဝါး၊ ဆော်လာဂျီ (၁)စီး၊ လယ်ထွန်စက်၊ ဝါး၊ ကြွက်စက်၊ လယ် ၂ ဧက၊ ခွာ (၁၅) ဧက၊ မိုးဒဏ္ဍာန်ဆိုင်ကယ်၊ စက်၊ ကြက်	15	33
3 ဖြေလည်သော အုပ်စု	တစ်ထပ်ဝိုက်၊ ခြောက်စုံပျက်ဒိုင်၊ လယ်ထွန်စက်၊ ဝါး၊ ကြွက်စက်၊ လယ် ၁.၅ ဧက၊ ခွာ (၁၀) ဧက၊ တရုတ်ဆိုင်ကယ်၊ စက်၊ ကြက်	21	47
4 ခွမ်းပါးသောအုပ်စု	နေစရာဒိုင်သာရှိ၊ စက်၊ ကြက်	5	11
		45	100

**ဥစ္စာနေကြွယ်ဝမှုအဆင့်သတ်မှတ်ခြင်း၏ သုံးသပ်ချက်**

ယန်းလှ ဥစ္စာနေကြွယ်ဝမှုအဆင့်သတ်မှတ်ချက်  
 ဆွဲနံပါတ်: က=၁၆, မ=၂၄

ခွမ်းပါးသောအုပ်စုများ (၁) ဒိုင်ထပ်ဝိုက်ရှိသည်။

ခွမ်းပါးရှိခြင်းအကြောင်းမှာ ရင်းနှီးငွေမရှိခြင်း၊ ခိုက်ပျိုးစရာမရှိခြင်း၊ နေရာသားလျစ်ခြင်းကြောင့်ဖြစ်သည်။

စီးကန်နံ့များ၏ အစားအပတ်တွင် ခွမ်းပါးသူများကို တည်ဆဲစားဝတ်ဖြင့် အားပေးခြင်းဖြင့် သူတို့၏ လိုအပ်ချက်များ ဖြည့်ဆည်းပေးနိုင်မည်။

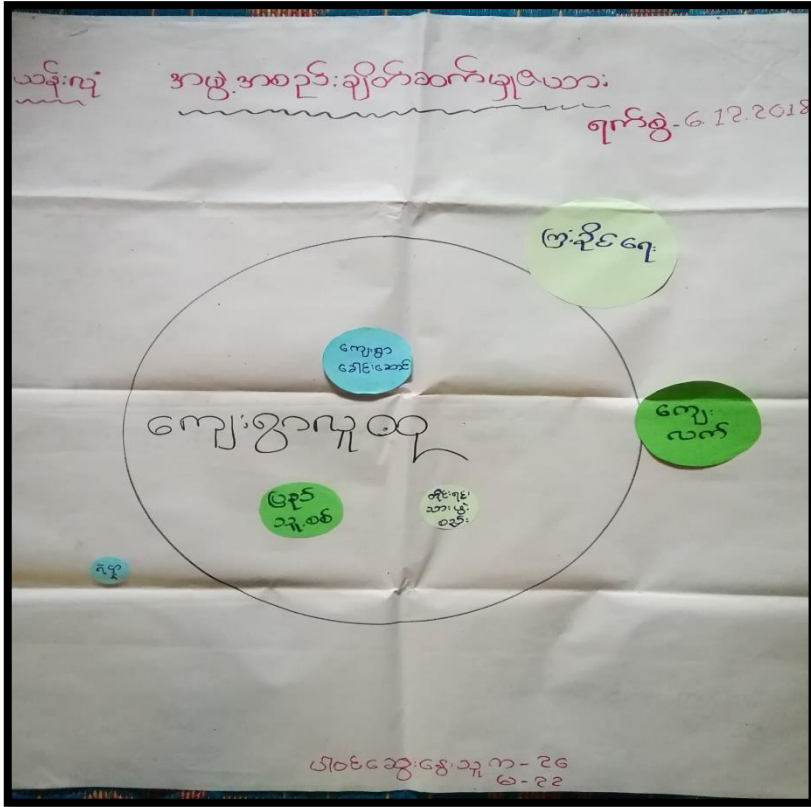
လှုပ်လှမ်းမှုများဝင်ပေးခြင်းဖြင့် ကြောင့် ရင်းနှီးငွေကို လက်တွေ့အဖြစ် ရရှိအားပေးခြင်းဖြင့် ကူညီနိုင်မည်။







### အဖွဲ့အစည်းချိတ်ဆက်မှုပြမြေပုံ



### အဖွဲ့အစည်းချိတ်ဆက်မှုပြမြေပုံ သုံးသပ်ချက်

ရက်စွဲ-6.12.2018

အဖွဲ့အစည်းချိတ်ဆက်မှု ပုံစံပြပေးပါ။

ဆွေးနွေးမြင်ရှင်ဆန်းစစ်ခြင်း

- \* ကျေးဇူးတင်စရာတွင် ကျေးဇူးတင်ဆောင်၊ ပြည်သူ့ဆန္ဒနှင့် တိုင်းရင်းသားအဖွဲ့အစည်းတို့ရှိပါသည်။
- \* ကြံ့ခိုင်ရေး၊ ကျေးလက်ဌာန၊ ဂျော့ဂျော့တို့သည်ပြင်ပမှစွာ စီမံချိတ်ဆက်မှုပါသည်။
- \* ကျေးလက်ဌာနမှစွာတွင်လက်ထောက်ပံ့ထားပါသည်။ (ကွန်ကရစ်ပစ်)
- \* ကြံ့ခိုင်ရေးဌာနမှသာဘာသာရေးခြံစည်းရိုး (အုပ်)ကိုထောက်ပံ့ထားပါသည်။

### ၇။ ကျေးရွာဖွံ့ဖြိုးရေးအစီအစဉ်ဆောင်ရွက်မှုမှတ်တမ်းခါတ်ပုံများ

ကျေးရွာအစည်းအဝေးနှင့် PRA Tools များအသုံးပြု၍ အချက်အလက်ကောက်ခံခြင်း



၈။ ကျေးရွာအခြေခံအချက်အလက်(ပုံစံ-၁)

ပုံစံ - ၈ - ၁ ကျေးရွာအခြေခံအချက်အလက်များ (Form PC 1)

လမ်းညွှန်ချက်၊ ကျေးရွာတစ်ရွာသို့ ပထမဆုံးမိတ်ဆက်ခရီး သွားရောက်သောအခါ လူထုစည်းရုံးရေးမှူးသည် ကျေးရွာ ခေါင်းဆောင်များအား ကျေးရွာအချက်အလက်များကို မေတ္တာရပ်ခံ၍ တောင်းခံရသည်။ ဤအချက်အလက်များကို စီမံကိန်း မိတ်ဆက်အစည်းဝေးမတိုင်မီတောင်းခံရမည်။ စီမံကိန်းမိတ်ဆက်အစည်းဝေးတွင် လူထုစည်းရုံးရေးမှူးသည် ဤအချက်အလက် များအား စစ်ဆေးပြီး မှန်ကန်အောင်ပြုလုပ်ရမည်။ ပြီးနောက်တွင် လူထုစည်းရုံးရေးမှူးမှ သတင်းအချက်အလက်ထံသို့ Tablets မှ တစ်ဆင့် ဖြည့်သွင်းရမည်။

ကျေးရွာခေါင်းဆောင် အမည် (မြန်မာ) ဦးအင်းညွှန်း	ကျေးရွာခေါင်းဆောင်၏ ဖုန်းနံပါတ် -	လူထုစည်းရုံးရေးမှူး၏ အမည် ဒေါ်အိန္ဒြာဝိကျော်
ပြည်နယ်၊တိုင်းဒေသကြီး ရှမ်း (အရှေ့)	မြို့နယ် မိုင်းခတ်	ကျေးရွာအုပ်စု ပိုင်ဗျာရ်
		ကျေးရွာ ယဉ်လှ

က၊ လူဦးရေ

လူမျိုးစု	အိမ်ထောင်စုအရေအတွက်	ကိုးကွယ်သည့်ဘာသာ	အိမ်ထောင်စုအရေအတွက်
လူမျိုးစု (၁) - ရှမ်း	45	ဘာသာ (၁) - ဗုဒ္ဓ	45
လူမျိုးစု (၂) -----		ဘာသာ (၂) -----	
လူမျိုးစု (၃) -----		ဘာသာ (၃) -----	
လူမျိုးစု (၄) -----		ဘာသာ (၄) -----	
လူမျိုးစု (၅) -----		ဘာသာ (၅) -----	
လူမျိုးစုရော အခြား -----		ဘာသာရော -----	
	အရေအတွက်		
မသန်စွမ်းသူများ	1		
သက်ကြီးရွယ်အိုများ (၆၅ နှစ် နှင့် အထက်)	23		
စစ်ဘေးရှောင်	-		

	အမျိုးသား (အရေအတွက်)	အမျိုးသမီး (အရေအတွက်)
လူဦးရေ		
လူမျိုးစု (၁) - ရှမ်း	82	96
လူမျိုးစု (၂) -----		
လူမျိုးစု (၃) -----		
လူမျိုးစု (၄) -----		
လူမျိုးစု (၅) -----		
အခြား		
အိမ်ထောင်ဦးစီး	44	1

lat 21.7404687<sup>5916</sup>

long 99.3762054<sup>574</sup>

(ခ) အခြေခံအဆောက်အအုံ အသုံးအဆောင်များ

စာသင်ကျောင်း	အမှတ် ခြံစိုက်	ကျန်းမာရေး	အမှတ် ခြံစိုက်	ဘာသာရေး အဆောက် အအုံများ	အမှတ် ခြံစိုက်
မူကြိုကျောင်း	<input type="checkbox"/>	တိုက်နယ်ဆေးရုံ	<input type="checkbox"/>	ဝေတီ	<input type="checkbox"/>
မူလတန်းကျောင်း	<input type="checkbox"/>	ကျန်းမာရေးဌာန	<input type="checkbox"/>	ဘုန်းကြီးကျောင်း	<input checked="" type="checkbox"/>
မူလွန်ကျောင်း	<input type="checkbox"/>	ကျန်းမာရေးဌာနခွဲ	<input type="checkbox"/>	ဟိန္ဒူဘုရားကျောင်း	<input type="checkbox"/>
အလယ်တန်းကျောင်း	<input type="checkbox"/>	ဆေးပေးခန်း	<input type="checkbox"/>	ခရစ်ယာန်ကျောင်း	<input type="checkbox"/>
လယ်လွန်ကျောင်း	<input type="checkbox"/>	အခြား	<input type="checkbox"/>	ဗလီ	<input type="checkbox"/>
အထက်တန်းကျောင်း	<input type="checkbox"/>			အခြား	
အခြား	<input type="checkbox"/>				
မှတ်ချက်		မှတ်ချက်		မှတ်ချက်	

(ဂ) ကျွမ်းကျင်သူများမှတ်တမ်း (ကျေးရွာတွင်နေထိုင်သော သို့မဟုတ် တခြားရွာမှလာရောက်သော ကျွမ်းကျင်သူများ)

(၁) စာသင်ကျောင်း			(၂) ကျန်းမာရေး			(၃) လက်မှုပညာရှင်		
	ရွာတွင်နေ ထိုင်သူ	အခြားရွာမှ လာသူ		ရွာတွင်နေ ထိုင်သူ	အခြား ရွာမှ လာသူ		ရွာတွင် နေထိုင်သူ	အခြားရွာ မှလာသူ
မူလတန်းပြဆရာ/မ	<input type="checkbox"/>	<input type="checkbox"/>	ဆရာဝန်	<input type="checkbox"/>	<input type="checkbox"/>	လက်သမား	<input checked="" type="checkbox"/>	<input type="checkbox"/>
အထက်တန်းပြဆရာ/မ	<input type="checkbox"/>	<input type="checkbox"/>	လက်ထောက် ကျန်းမာရေးပျူ	<input type="checkbox"/>	<input type="checkbox"/>	ပန်းရံ	<input type="checkbox"/>	<input type="checkbox"/>
အလယ်တန်းပြဆရာ/မ	<input type="checkbox"/>	<input type="checkbox"/>	အမျိုးသမီးကျန်းမာရေး ဆရာမ	<input type="checkbox"/>	<input type="checkbox"/>	လျှပ်စစ်ကျွမ်းကျင်၊ ဦးသမား	<input checked="" type="checkbox"/>	<input type="checkbox"/>
မူကြိုဆရာ/မ	<input type="checkbox"/>	<input type="checkbox"/>	သားမွေးဆရာမ	<input type="checkbox"/>	<input type="checkbox"/>	ရေပိုက်သူလ်သူ	<input checked="" type="checkbox"/>	<input type="checkbox"/>
အခြား	<input type="checkbox"/>	<input type="checkbox"/>	ပြည်သူ့ကျန်းမာရေးလုပ်သား	<input type="checkbox"/>	<input type="checkbox"/>	စက်ပြင်ဆရာ	<input type="checkbox"/>	<input type="checkbox"/>
မှတ်ချက်			မှတ်ချက်			မှတ်ချက်		

(ဃ) ကျေးရွာသို့ ရောက်ရှိနိုင်သည့် လမ်းအခြေအနေ / ကျေးရွာတစ်ရွာသည် ၎င်း၏ ကျေးရွာအုပ်စုနှင့် ဆက်သွယ်ထားသော လမ်းအခြေအနေ (အောက်ပါတို့ကိုဝိုင်းပါ)

ကျောက်ကြမ်းလမ်း      ကတ္တရာလမ်း      ကွန်ကရစ်လမ်း      မော်တော်ဆိုင်ကယ်လမ်း  
                                                                                                                 

(င) ကျေးရွာဖွံ့ဖြိုးမှုစီမံချက်

(၁) လူထုဝဟိုပြုစီမံကိန်းမစတင်မှီ ဤကျေးရွာတွင်ကျေးရွာဖွံ့ဖြိုးမှု စီမံချက်ရှိခဲ့ပါသလား?  ဝိုင်းပါ

(၂) ရှိခဲ့ပါလျှင် ဤစီမံချက်ကို မည်သည့် ခုနှစ်တွင်ပြင်ဆင်ခဲ့ပါသနည်း?  ဝိုင်းပါ

(၃) ဤစီမံချက်ကို ခြုံ့နယ်မှအတည်ပြုခဲ့ပါသလား?  ဝိုင်းပါ

ဝိုင်းပါ  
 ရှိပါသည်/မရှိပါ/မသိပါ  
 နှစ်- 20.16 မသိပါ  
 ပြုခဲ့ပါသည်/မပြုခဲ့ပါ /မသိပါ

(စ) ခရီးအကွာအဝေး

(၁) ဤကျေးရွာ၏ဝပ်ဟိုမှ ၎င်းကျေးရွာအုပ်စု၏ဝပ်ဟိုအထိ ခရီးမိုင်မည်မျှကွာဝေးသနည်း? မိုင်-----/မသိပါ

(၂) ဤကျေးရွာမှ ၎င်းကျေးရွာအုပ်စုဝပ်ဟိုအထိ သွားလာရာတွင်ကြာမြင့်သည့်အချိန်။

ခြောက်သွေ့ရာသီတွင်ကြာချိန်-----/-----  
ထော်လာရီ/မော်တော်ဆိုင်ကယ်/ခြေလျင်/လား/မော်တော်ဘုတ်/  
အခြား-----

မိုးရာသီတွင်ကြာချိန်-----/-----  
ထော်လာရီ/မော်တော်ဆိုင်ကယ်/ခြေလျင်/လား/မော်တော်ဘုတ်/  
အခြား-----

(ဆ) ပတ်ဝန်းကျင်ဆိုင်ရာ သဘာဝဘေးအန္တရာယ်

ဤကျေးရွာတွင် ရေကြီးခြင်းကဲ့သို့ သဘာဝဘေးအန္တရာယ်ကျရောက်ဖူးခြင်း ရှိပါသလား။

မရှိပါ  ရှိပါသည် ရှိလျှင်ဖော်ပြပါ-----

(ဇ) ကျေးရွာတွင် ခွဲစည်းထားသော အဖွဲ့အစည်းများ

လူထုဝတ်ပြုစီမံကိန်းမတိုင်မီ ဤကျေးရွာတွင် ကျေးရွာဖွံ့ဖြိုးရေးအတွက် အစိုးရ (သို့) ရွာသားများကိုယ်တိုင်(သို့) စီမံကိန်းတစ်ခုခုမှ ခွဲစည်းထားသည့် အဖွဲ့အစည်းများရှိပါသလား။

(၁) -----

(၂) -----

(ဈ) အထွေထွေအုပ်ချုပ်ရေး ဦးစီးဌာန (GAD) မှ မှတ်တမ်းတင်ထားခြင်း

ဤကျေးရွာသည် အထွေထွေအုပ်ချုပ်ရေး ဦးစီးဌာန (GAD) မှ မှတ်တမ်းတင်ထားမှု ရှိပါသလား။

မရှိပါ  ရှိပါသည်


ကျေးရွာခေါင်းဆောင်

အမည် ဦးကင်းမွန်

လက်မှတ်  နေ့. 5.12.18

လူထုစည်းရုံးရေးမှူး

အမည် နန်းစိဟွမ်ကျော်

လက်မှတ်  နေ့. 5.12.18

၉။ စီမံကိန်းစက်ဝန်းအချိန်ဇယား ( ပုံစံ - ၂ )

ပုံစံ - ၈ - ၂ - စီမံကိန်းစက်ဝန်းအချိန်ဇယား (PC 2)

လမ်းညွှန်ချက်၊ သက်ဆိုင်ရာလူထုစည်းရုံးရေးမှူး/လက်ထောက်နည်းပညာမှူးများမှ စီမံကိန်းစက်ဝန်းအဆင့်တစ်ခုစီပြီးစီးတိုင်း ကျေးရွာနှင့် ကျေးရွာအုပ်စုအတွက် ဤပုံစံကို ဖြည့်သွင်းရမည်။

စည်းရုံးရေးမှူး/ဝန်ထမ်း အမည် မှု မိုး ဆီသွင်ကျော်မောင်

နေ့စွဲ ၆.၂၃.၂၀၂၃

စက်ဝန်းအားအမှတ်ခြိပ်ပါ  စက်ဝန်း(၁)  စက်ဝန်း(၂)  စက်ဝန်း(၃)  
 စက်ဝန်း (၄)

ပြည်နယ်/တိုင်း ရှမ်း (အရှေ့) | မြို့နယ် ခိုင်းဆတ် | ကျေးရွာအုပ်စု မိုးဒဲးဒဲး | ကျေးရွာ ဗန်းလဲ

စီမံကိန်းဆောင်ရွက်မှုအဆင့်များ	နေ့စွဲ		အစည်းအဝေးတွင်တက်ရောက်သူအရေအတွက်				အိမ်ထောင်စုပေါင်း	အိမ်ထောင်စု %
	စတင်သည့်နေ့	ပြီးဆုံးသည့်နေ့	အမျိုးသားအရေအတွက်	အမျိုးသမီးအရေအတွက်	အိမ်ထောင်စုအရေအတွက်	လူချိန်စုအရေအတွက်နှင့် လူချိန်စုအမည်		
၁။ ကျေးရွာစီမံကိန်း မိတ်ဆက်အစည်းအဝေး	၅.၂၃.၂၀	၆.၂၃.၂၀	၄၀	၃၇	၄၂	၇၇   ၅၂၆	၄၅	၇၂.၂
၂။ ကျေးရွာဖွံ့ဖြိုးရေး စီမံချက်ရေးဆွဲခြင်းအစည်းအဝေး	၆.၂၃.၂၀	၆.၂၃.၂၀	၄၂	၄၂	၄၅	၈၇   ၅၂၆	၄၅	၁၀၀
၃။ ကျေးရွာအုပ်စု လုပ်ငန်းဆုံးဖြတ်ချက်ချသည့်အစည်းအဝေး								
၄။ မြို့နယ်အဆင့် စီမံကိန်းရေးဆွဲရေးနှင့် အကောင်အထည်ဖော်ရေးကော်မတီ၏ စီမံကိန်း သုံးသပ်မှုအစည်းအဝေး			မလို	မလို	မလို	မလို	မလို	မလို
၅။ မြို့နယ် စီမံကိန်းရေးဆွဲရေးနှင့် အကောင်အထည်ဖော်ရေး ကော်မတီ၏ဆုံးဖြတ်မှုကို ရွာသို့ အသိပေးအကြောင်းကြားသည့် အစည်းအဝေး								



၁၀။ ကျေးရွာဖွံ့ဖြိုးရေး ဦးစားပေးအစီအစဉ် ( ပုံစံ -၃ )

ပုံစံ - ၀ - ၃ ကျေးရွာဖွံ့ဖြိုးရေး ဦးစားပေးအစီအစဉ် (Form PC 3)

လမ်းညွှန်ရွက်၊ အဆင့်(၃) ကျေးရွာဖွံ့ဖြိုးရေးအစဉ်အစား ပြီးဆုံးသောအခါ ကျေးရွာစီမံကိန်း အထောက်အကူပြု ကော်မတီသည် လူထုစည်းရုံးရေးမှူးအကူအညီဖြင့် ဤပုံစံကိုပြည့်စုံအောင် ပြည့်သွင်းရမည်။			
လူထုစည်းရုံးရေးမှူး/ဝန်ထမ်း အမည် <u>မှူးညီဟွမ်ကျောက်</u>			
နေ့စွဲ	<u>၆. ၁၇. ၁၉</u>	စက်ဝန်းအား အမှတ်ခြစ်ပါ (✓) မှ စက်ဝန်း(၀)	<input type="checkbox"/> စက်ဝန်း(၂) <input type="checkbox"/> စက်ဝန်း(၃) <input type="checkbox"/> စက်ဝန်း(၄)
ပြည်နယ်/တိုင်း ရှမ်း(အရှေ့)	မြို့နယ် မိုင်းခတ်	ကျေးရွာအုပ်စု <u>မိုင်းဗွေ</u>	ကျေးရွာ <u>သုံးလှ</u>
က။ အခက်အခဲအတားအဆီးများအားဆွေးနွေးခြင်း - ယခုလက်ရှိအခြေအနေတွင်			
ဤကျေးရွာဖွံ့ဖြိုးတိုးတက်ရေးအတွက်			
အဓိက အခက်အခဲအတားအဆီးများသည် မည်သည်များဖြစ်ပါသနည်း။ (အမျိုးသား/သမီး အနည်းဆုံးအခက်အခဲ ၅ ခုစီဖော်ပြပါ)			
အမျိုးသား အဖွဲ့မှ တင်ပြသောအခက်အခဲအတားအဆီးများ	အမျိုးသမီး အဖွဲ့မှ တင်ပြသောအခက်အခဲအတားအဆီးများ		
၀ <u>လမ်းမီး ဝိုင်းရံ ချွေးလားရေခက်ခဲခြင်း</u>	၀ <u>ရွာတွင်းလမ်း ကောင်း ချွေးလားရေခက်ခဲခြင်း</u>		
၂ <u>ဆိုးမဆောင်ရွက်၍ စတုဂံပုံ လှေကားကန်ခြင်း</u>	၂ <u>ရွာပြင်လမ်း ကောင်းလျှင် မီးဖွား ရေးလုပ်ရန်ခက်ခဲခြင်း</u>		
၃ <u>ရေကန်လျှောက် မြေဖျက်၍ ခက်ခဲခြင်း</u>	၃ <u>ဆိုးမဆောင်ရွက်၍ လူမှုစုရန်ခက်ခဲခြင်း</u>		
၄ <u>ရွာပြင်လမ်း ကောင်းလျှင် မီးဖွား ရေးလုပ်ရန်ခက်ခဲခြင်း</u>	၄ <u>လမ်းမီး ဝိုင်းရံ ချွေးလားရေခက်ခဲခြင်း</u>		
၅	၅		

ခ။ မျှော်မှန်းခြင်း - နောင်လာမည့် ( ၅ )နှစ် အတွင်း ကျေးရွာဖွံ့ဖြိုးရေး မျှော်မှန်းလျာထားချက်များအား တင်ပြပါ။

အမျိုးသားအဖွဲ့မှ တင်ပြသောမျှော်မှန်းချက်များ	အမျိုးသမီးအဖွဲ့မှ တင်ပြသောမျှော်မှန်းချက်များ
၀ <u>လမ်းမီး ဝိုင်းရံ ချွေးလားရေခက်ခဲပြေစေရန်</u>	၀ <u>ရွာတွင်းလမ်း ကောင်းလျှင် ချွေးလားရေ နအောင်ပြေစေရန်</u>
၂ <u>ဆိုးမဆောင်ရွက်၍ စတုဂံပုံ လှေကားကန် ပြေစေရန်</u>	၂ <u>ရွာပြင်လမ်း ကောင်းလျှင် မီးဖွား ရေးလုပ်ရန်ခက်ခဲ ပြေစေရန်</u>
၃ <u>ရေကန်လျှောက် မြေဖျက်၍ ခက်ခဲပြေစေရန်</u>	၃ <u>ဆိုးမဆောင်ရွက်၍ လူမှုစုရန် ခက်ခဲပြေစေရန်</u>
၄ <u>ရွာပြင်လမ်း ကောင်းလျှင် မီးဖွား ရေးလုပ်ရန်ခက်ခဲ ပြေစေရန်</u>	၄ <u>လမ်းမီး ဝိုင်းရံ ချွေးလားရေ နအောင်ပြေစေရန်</u>
၅	၅

1

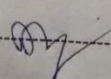
က။ လူထုစီမံကိန်း၏ လာမည့် ( ၄ ) နှစ်အတွက် အကျုံးမဝင်သော ဦးစားပေး ဖွံ့ဖြိုးတိုးတက်မှု လုပ်ငန်း အစီအစဉ်များအားဖော်ပြပါ။

အဆင့်	ကျေးရွာအတွက် ဦးစားပေး ဖွံ့ဖြိုးတိုးတက်မှု လုပ်ငန်းစဉ်များ	အဆိုပြုသူ (အမျိုးသားများ/ အမျိုးသမီးများ/အမျိုးသား+ အမျိုးသမီး)	ခန့်မှန်းကုန်ကျ စရိတ်	အကျိုးခံစားခွင့်ရှိသူ ခန့်မှန်းခြေ အရေအတွက်
၁	စွယ်စုံလင်လမ်း၊ မြေသားလမ်း မှ ကွန်ကရစ်လမ်းဆင့်ခြင်း	၂၁	380,000,000	178
၂	စွယ်စုံလင်လမ်း/ကျောက်လမ်း မှ ကွန်ကရစ်လမ်းဆင့်ခြင်း	၇+၁၁	121,000,000	178
၃	ဆိလလမ်း၊ မီးတိုင်	၇	26,000,000	178
၄	ကျေးရွာစီမံခန့်ခွဲရေး ဝန်ထမ်းများ ဖွဲ့စည်းခြင်း	၇+၁၁	4000000	178
၅	ခရီးစဉ်ဆောင်ရွက်ရေးအတွက် ဖွဲ့စည်းခြင်း	၇+၁၁	10,000,000	178

ဃ။ လူထုစီမံကိန်း၏ လာမည့် ( ၄ ) နှစ်အတွက် အကျုံးမဝင်သော ဦးစားပေး ဖွံ့ဖြိုးတိုးတက်မှု လုပ်ငန်း အစီအစဉ်များအားဖော်ပြပါ။

အဆင့်	ကျေးရွာအတွက် ဦးစားပေး ဖွံ့ဖြိုး တိုးတက်မှု လုပ်ငန်းစဉ်များ	အဆိုပြုသူ (အမျိုးသားများ/ အမျိုးသမီးများ/အမျိုးသား+ အမျိုးသမီး)	အခန်းကဏ္ဍ
၁			
၂			
၃			
၄			
၅			

ခေါင်းဆောင်၊ ကျေးရွာစီမံကိန်းအထောက်အကူပြုကော်မတီမှ အတည်ပြုသည်။

အမည် ----- ဦးစိုးညွန့် ----- လက်မှတ် -----  ----- နေ့စွဲ ----- ၆.၇.၂၀၂၃ -----

၁၁။ ကဏ္ဍအလိုက် ဦးစားပေးလုပ်ငန်းချုပ်ငယ်များ

ယခင်က ၅၇

ကဏ္ဍအလိုက် ဦးစားပေးလုပ်ငန်းချုပ်ငယ်များ

ကဏ္ဍ	ဦးစားပေးအဆင့်	လုပ်ငန်းအမျိုးအစား	အဆိုပြုသူ (အမှန်ခြစ်ရန်)			ခုနှစ်	ထောက်ပံ့မည့်အဖွဲ့အစည်း (သို့) ဌာန	မှတ်ချက်
			ကျား	မ	ကျား+မ			
အခြေခံအဆောက်အအုံကဏ္ဍ (လမ်း/တံတား/ရေရရှိရေး/မီးလင်းရေး)	၁	စွဲတွင်းပြေသာလမ်းမှ ကွန်ကရစ်လမ်းကောင်းပြင်ခြင်း		✓				
	၂	စွဲပြင်ကျောက်လမ်းမှ ကွန်ကရစ်လမ်းကောင်းပြင်ခြင်း			✓			
	၃	အလွတ်လမ်းဖွဲ့စည်းခြင်း						
	၄	ရေကောင်းကန်တူးဆွဲခြင်းနှင့် ချောင်း			✓			
	၅							
လူမှုဖွံ့ဖြိုးရေးကဏ္ဍ (ပညာရေး/ ကျန်းမာရေး နှင့် ဆိုင်သောအဆောက်အအုံများနှင့် အခြားလိုအပ်ချက်များ)	၁	<del>စွဲပြင်ကျောက်လမ်း</del>			✓			
	၂							
	၃							
	၄							
	၅							
သက်မွေးလမ်းကျောင်းကဏ္ဍ (စိုက်ပျိုးရေး/ မွေးမြူရေး နှင့် ဆိုင်သော အဆောက်အအုံများ အခြား လိုအပ်ချက်များ)	၁							
	၂							
	၃							
	၄							
	၅							
သဘာဝဘေးအန္တရာယ် လျော့ပါးရေး ကဏ္ဍ	၁							
	၂							
	၃							
	၄							
	၅							
အခြားကဏ္ဍ (ဌာနဆိုင်ရာများသို့ လွှဲပြောင်းနိုင်ခြင်း နှင့် အကောင်အထည်ဖော်ဆောင်ရွက်ပေးနိုင်ခြင်းမရှိသော လုပ်ငန်းများ)	၁	ခရီးစဉ်ဆေးသန့်ရေး			✓			
	၂							
	၃							
	၄							
	၅							

**၁၂။ ကိုးကားချက်**

ကျေးရွာဖွံ့ဖြိုးရေး အစီအစဉ်မှ ကိုးကားချက်များ

စဉ်	အကြောင်းအရာ	(၄၈) ဇယားအညွှန်း		မှတ်ချက်
		ကိုးကားရန်	လေ့လာရန်	
၁။	ကျေးရွာအခြေခံအချက်အလက်များ	ဇယား ၁၊ ၂၊ ၃၊ ၄။	ဇယား ၈၊ ၉၊ ၁၀၊ ၁၁။	
၂။	လူမှုရေးအရင်းအမြစ်ပြမြေပုံ	ဇယား ၄၊ ၅၊ ၁၄၊ ၂၂၊ ၃၇၊ ၄၀၊ ၄၁၊ ၄၂။	ဇယား ၈၊ ၁၃၊ ၂၇၊ ၃၈၊ ၄၄။	
၃။	ဥစ္စာနေကြွယ်ဝမှုအဆင့်သတ်မှတ်ချက်	ဇယား ၆၊ ၁၃။	ဇယား ၁၆။	
၄။	ပိုင်ဆိုင်မှုသုံးသပ်ခြင်း	ဇယား ၁၄၊ ၁၆၊ ၁၉၊ ၄၃၊ ၄၅၊ ၄၇။	ဇယား ၁၃၊ ၁၇၊ ၃၈။	
၅။	ရာသီခွင်ပြပြကွဲဒီဇိုင်း	ဇယား ၉၊ ၁၅၊ ၂၄၊ ၃၄၊ ၃၇။	ဇယား ၂၂၊ ၂၆၊ ၃၅။	
၆။	ပင့်ကူအိမ်သုံးသပ်ချက်	ဇယား ၃၊ ၃၀၊ ၃၉၊ ၄၀။	ဇယား ၃၀။	
၇။	ဗင်းပုံစံ	ဇယား ၁၁၊ ၁၂။		

ယန်းလုံကျေးရွာ ဖွံ့ဖြိုးရေးအစီအစဉ်ကို ဇယား ၄၈ ခုဖြင့် ဖော်ပြထားကြောင်းတွေ့ရသည်။



လူထုဗဟိုပြုစီမံကိန်း  
“ကျေးလက်လူထုအခြေပြု၊ ဖွံ့ဖြိုးမှုကိုတိုးရှေးရှု”  
လူထုဗဟိုပြုစီမံကိန်း၊ မိုင်းခတ်မြို့နယ်၊ ရှမ်းပြည်နယ် (အရှေ့ပိုင်း)