

ပြည်ထောင်စုသမ္မတမြန်မာနိုင်ငံတော်အစိုးရ
စိုက်ပျိုးရေး၊ မွေးမြူရေးနှင့် ဆည်မြောင်းဝန်ကြီးဌာန
ကျေးလက်ဒေသဖွံ့ဖြိုးတိုးတက်ရေးဦးစီးဌာန

လူထုပတ်ဝန်းကျင်စီမံကိန်း



ကျေးရွာဖွံ့ဖြိုးရေးအစီအစဉ်

Village Development Plan (VDP)

မိုင်းနန်းကျေးရွာအုပ်စု၊ တပ်မိုင်ကျေးရွာ

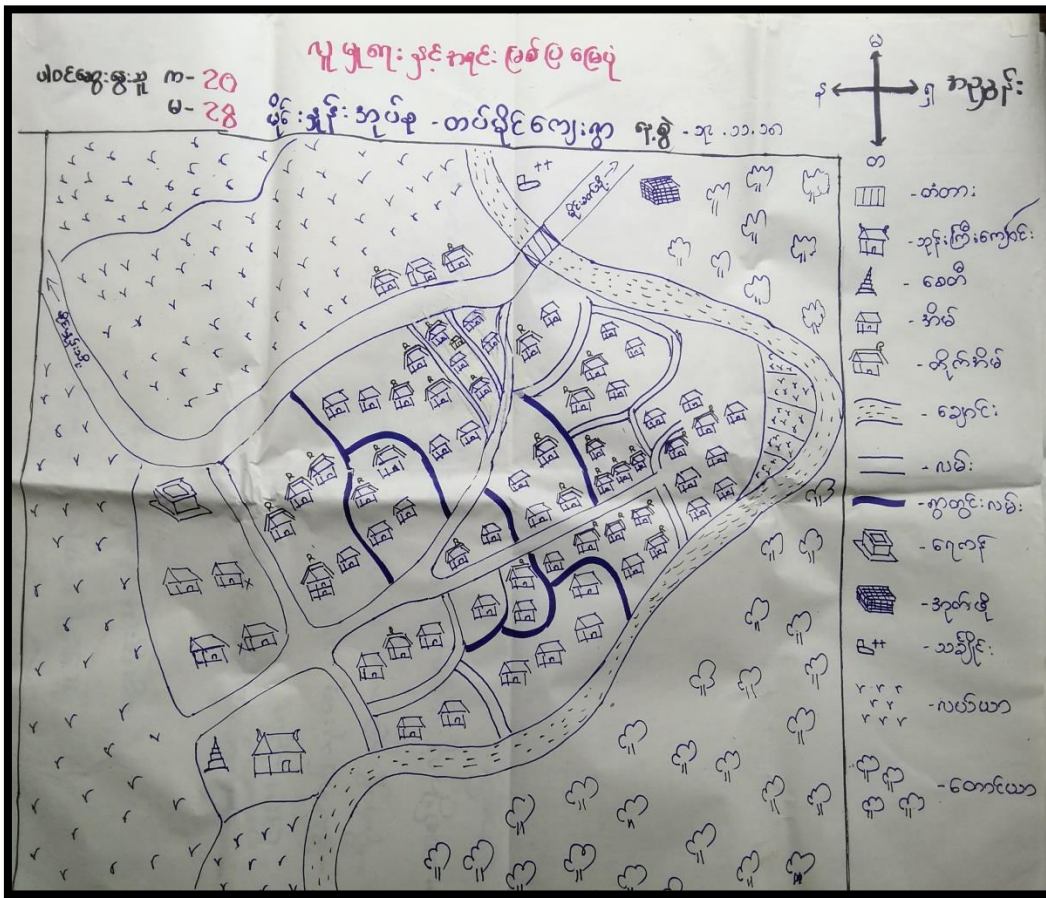
မာတိကာ

စဉ်	အကြောင်းအရာ	စာမျက်နှာ
၁။	မြို့နယ်မြေပုံ	၂
၂။	ကျေးရွာမြေပုံ(တည်နေရာ)	၃
၃။	အုပ်စုတွင်ပါဝင်သောကျေးရွာများစာရင်း	၃
၄။	ကျေးရွာအခြေခံအချက်အလက်များ (ကျေးရွာသမိုင်းကြောင်း)	၄
၅။	လူထုပူးပေါင်းပါဝင်သောလူမှုဆန်းစစ်ခြင်း နှင့် အကဲဖြတ်ခြင်းလုပ်ငန်းစဉ် (PSA/ PRA) အကျဉ်းချုပ်ဇယား.....	၄
၆။	ကျေးရွာဖွံ့ဖြိုးရေးအစီအစဉ်အတွက်အသုံးပြုခဲ့သော PRA tools များနှင့် တစ်ခုချင်းစီ အတွက်သုံးသပ်ချက်များ	၅-၁၀
၇။	ကျေးရွာဖွံ့ဖြိုးရေးအစီအစဉ်ဆောင်ရွက်မှုမှတ်တမ်းခါတ်ပုံများ	၁၁
၈။	ကျေးရွာအခြေခံအချက်အလက်(ပုံစံ-၁)	၁၂-၁၄
၉။	စီမံကိန်းစက်ဝန်းအချိန်ဇယား(ပုံစံ-၂)	၁၅
၁၀။	ကျေးရွာဖွံ့ဖြိုးရေးဦးစားပေးအစီအစဉ်(ပုံစံ-၃)	၁၆-၁၇
၁၁။	ကဏ္ဍအလိုက်ဦးစားပေးဖွံ့ဖြိုးရေးလုပ်ငန်းစဉ်များ	၁၈

၁။ မိုင်းခတ်မြို့နယ်အခြေပြမြေပုံ



၂။ တပ်မိုင်း ကျေးရွာ အခြေပြမြေပုံ



- ၃။ မိုင်းနှုန်းကျေးရွာအုပ်စု တွင်ပါဝင်သောကျေးရွာများစာရင်း
၁. ဝမ်ကြို ကျေးရွာ
 ၂. ယန်းကျန် ကျေးရွာ
 ၃. ပန်ကိုင် ကျေးရွာ
 ၄. ဝမ်အမ် ကျေးရွာ
 ၅. ခမ်းနွဲ့ ကျေးရွာ
 ၆. ယန်းလုံ ကျေးရွာ
 ၇. ပါကန် ကျေးရွာ
 ၈. တပ်မိုင်း ကျေးရွာ

၄။ ကျေးရွာအခြေခံအချက်အလက်များ (ကျေးရွာသမိုင်းကြောင်း)

မိုဇ်ခတ်ဖြူနယ် / မိုဇ်ဖြူနယ် အုပ်စု
 တပ်မိုဇ်ကျေးရွာ
 ကျေးရွာ သမိုင်းအကြောင်း

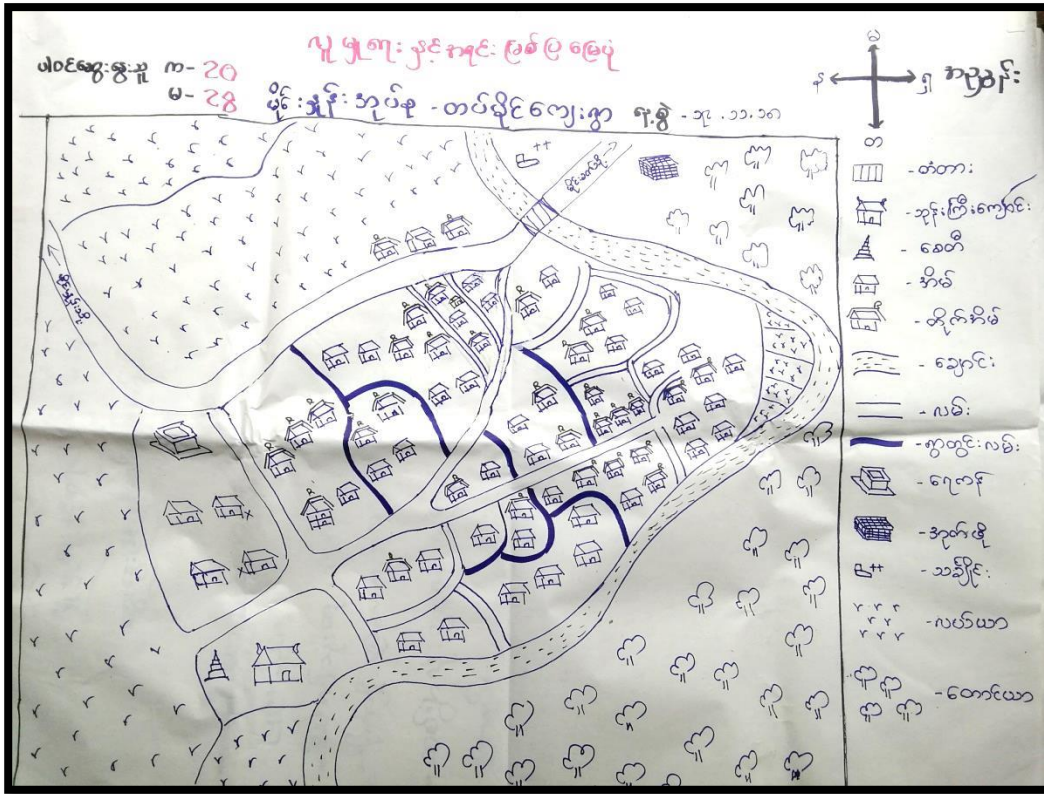
တပ်မိုဇ်ကျေးရွာသည် ယခုလက်ရှိ ဖြေဖြေ အခြေအနေ အရ အိမ်ခြေ (၇၀) အိမ်ခန့် ရှိနေပါသည်။ တပ်မိုဇ်ကျေးရွာ သည် မိုဇ်ခတ်ဖြူနယ် (၈) မိုဇ်ခန့် ရှိ နေပါသည်။ ဖွင့်လှစ်ရာသီကာလတွင် ဆိုဗီယက်ပြည် (၁၀) မိုဇ်ခန့် အား ရှိပါသည်။ မိုဇ်ခတ်အိမ်ထောင် ဖွင့်လှစ်ရာသီထက်ကြာခဲ့ပါသည်။ တပ်မိုဇ် ရွာသည် ရှမ်းလူမျိုး များ နေထိုင် ခဲ့ကြသည်မှာ ဖွင့်လှစ် ပေါင်း (၅၀) ကျော်ခန့် ရှိနေပြီဟု ကျေးရွာ လူကြီးများ၏ ဖြောင့်ချက် အရ သိရပါသည်။ ကျေးရွာ၏ အဓိက လုပ်ကိုင် စားသောက်သည်မှာ လယ်ယာများ ဖြစ်ကြပြီး မွေးမြူရေးလည်း တစ်နှစ်ပတ်လုံး လုပ်ကိုင် ကြပါသည်။ ကျေးရွာ၏ ပတ်လည် ဝန်းကျင် တွင် ချောင်းများ၊ လယ်ကွင်းများ၊ တောတောင်၊ သစ်တောများ ပတ်လည် ဝန်းကျင် ရှိ ဖမ်းလမ်း လျက် ရှိနေပါသည်။ ယခုလက်ရှိ ဖြေဖြေ အခြေအနေ တွင် အိမ်ခြေ (၇၀) ခန့် ရှိနေပါသည်။

၅။ လူထုပူးပေါင်းပါဝင်သော လူမှုဆန်းစစ်ခြင်းနှင့် အကဲဖြတ်ခြင်းလုပ်ငန်းစဉ် အကောင်အထည်ဖော်ရေး

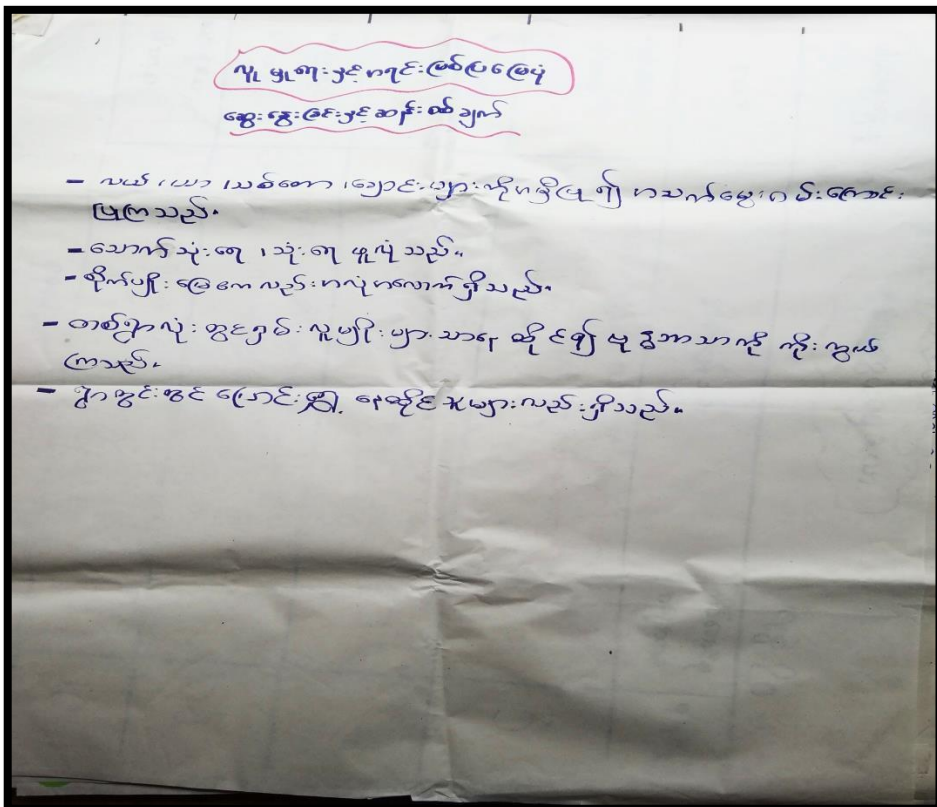
စဉ်	အသုံးပြုသော PRA Tools များ
၁	ကျေးရွာအရင်းမြစ်ပြပုံ (Social Map)
၂	ရာသီခွင်ပြပြက္ခဒိန် (Seasonal Calendar)
၃	ဥစ္စာနေကြွယ်ဝမှု ဦးစားပေးအဆင့်သတ်မှတ်ခြင်း (Wealth Ranking)
၄	ကျား၊ မ ပင့်ကူအိမ်သုံးသပ်ခြင်း (Cob Web)
၅	အရင်းအမြစ်အသုံးပြုမှုဖော်ထုတ်ခြင်း ဇယား (Asset Mapping)
၆	အဖွဲ့အစည်းချိတ်ဆက်မှုပြပုံ (Venn diagram)

၆။ ကျေးရွာဖွံ့ဖြိုးရေးအစီအစဉ်အတွက်အသုံးပြုခဲ့သော PRA tools တစ်ခုချင်းစီအတွက် သုံးသပ်ချက်များ

လူမှုရေးနှင့် ကျေးရွာအရင်းအမြစ်ပြမြေပုံ



လူမှုရေးနှင့် ကျေးရွာအရင်းအမြစ်ပြမြေပုံ သုံးသပ်ချက်



ရာသီခွင်ပြ ပြက္ခဒိန်

နံပါတ် အမှတ်	၁	၂	၃	၄	၅	၆	၇	၈	၉	၁၀	၁၁	၁၂	၅၄၆ ၂၀.၁၁.၁၈
ရာသီဥတု													
နိက်ပျိုးရေ													
ဝင်ငွေ / ထွက်ငွေ													
ရေရရှိမှု													
ကျွန်းမာရေ													
ပွဲတော် / ကားလုပ် ချိန်													
လမ်းပန်းဆက် ဆွယ်ရေး													
ကားနစ်ဂိုဏ္ဍာ ဖုလုံမျှ													

ရာသီခွင်ပြ ပြက္ခဒိန် သုံးသပ်ချက်

ရာသီခွင်ပြ ပြက္ခဒိန်
အေးစွေးထွေးနှင့် ဆန်းစစ်ချက်

- ကျေးဇူးတင်စွာ ရသေ့သော နိက်ပျိုး ရေ၊ ဝင်ငွေ၊ ထွက်ငွေ၊ စသည့် ပြက္ခဒိန်
ဆက်စပ် အချက်အလက်များကို စစ်ဆေးရမည်။
- တစ်နှစ်ပတ်လုံးတွင် မူပိုင်ခွင့်၊ ကျန်းမာရေး၊ သုံးစွဲမှု၊ ချွေးထွေးမှု၊ ချွေးထွေးမှု၊
မျိုးရာသီခွင်ကမ္ဘာ့ကားပြိုင်ကျော်၊ မာရေ၊ ချွေးထွေးမှု၊ လမ်းပန်း
ဆက်ဆွယ်ရေးဆိုင်ရာများ။
- ဝင်ငွေထွက်ငွေ ပြင်ဆင်မှု၊ အိမ်ခြံမြေ၊ ကား၊ ချွေးထွေးမှု၊ ချွေးထွေးမှု၊ ချွေးထွေးမှု၊
ကားလုပ်ချိန်၊ အိမ်ခြံမြေ၊ ကားလုပ်ချွေးထွေးမှု၊ လမ်းပန်းဆက်ဆွယ်ရေး
ဆိုင်ရာများ။
- တစ်နှစ်ပတ်လုံးတွင် မူပိုင်ခွင့်၊ ပွဲတော် မှာ ချွေးထွေးမှု၊ ချွေးထွေးမှု၊
ရာသီဥတုလည်း ချွေးထွေးမှု၊ ဆေးကုရေး၊ သုံးစွဲမှု၊ ချွေးထွေးမှု၊
ချွေးထွေးမှု။

ဥစ္စာနေကြွယ်ဝမှုအဆင့်သတ်မှတ်ခြင်း

မိုင်းချို-ရှပ်စု၊ ဝယ် မိုင်းကျေးရွာ
ဥစ္စာနေကြွယ်ဝမှု အဆင့်

ပါဝင်စွမ်းအား ၇-၂၀
 ၈-၂၈

ရက်စွဲ ၂၀. ၁၁. ၂၀၁၈

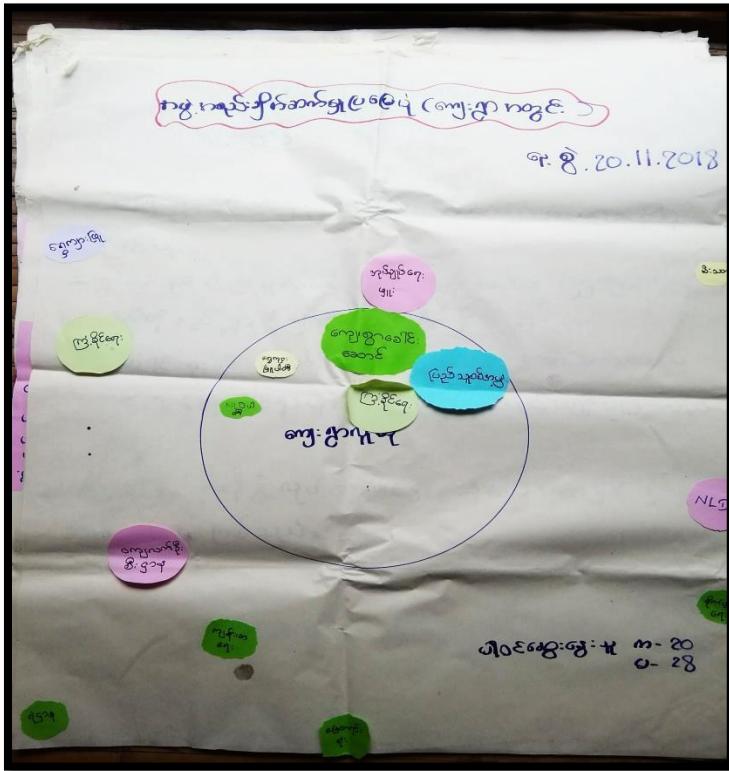
အဆင့်	သတ်မှတ်ချက်	မိမိထောင်စု အရေအတွက်	ရာခိုင်နှုန်း
၁ ဥစ္စာအဆင့် မိသားစု ၁	တိုက်အိမ်၊ ကား၊ ငှက်၊ လယ်၊ (၁၀၀၀၀)၊ တောင်ယာ (၃၀၀၀၀)၊ ဆယ်ကယ်၊ သုံးဘီး၊ မြေတွင်း၊ သိုလှောင်ကျောင်း၊ ထားနိုင်	၂	၃
၂ ဥစ္စာအဆင့် မိသားစု ၂	တိုက်အိမ်၊ ကား၊ ငှက်၊ လယ် (၆၀၀၀၀)၊ တောင်ယာ (၃၀၀၀၀) ဆယ်ကယ်၊ သုံးဘီး၊ မြေတွင်း၊ ကလေးထားနိုင်	၂၀	၂၉
၃ ဥစ္စာအဆင့် မိသားစု ၃	ပြင်ဆင်အိမ်၊ သုံးဘီး၊ ဆယ်ကယ်၊ လယ် (၆၀၀၀၀)၊ တောင်ယာ (၃၀၀၀၀)၊ ကလေးကျောင်းထား	၄၀	၅၈
၄ ဥစ္စာအဆင့် မိသားစု ၄	ရေစိုက်အိမ်သာရှိ	၇	၁၀

ဥစ္စာနေကြွယ်ဝမှုအဆင့်သတ်မှတ်ခြင်း၏ သုံးသပ်ချက်

ဥစ္စာနေကြွယ်ဝမှု အဆင့်
စွမ်းအား ၇-၂၀ သတ်မှတ်ခြင်း

ကျေးရွာ အတွင်း ရှိသော (ရေစိုက်အိမ်သာ) မိသားစုမှာ
 (၇) မိမိထောင်စု ရှိသည်။ ဆင်းရဲ ၇ (၇) မိမိထောင်စုမှာ မိုင်းချိုရွာ
 လယ် မဟာရွာ ရင်းနှီးငွေ နည်းငယ် (၁၀၀၀၀) ပျားစား (၁၀၀၀၀)၊
 ဝမ်းစိုက်အိမ်သာ (၁၀၀၀၀) ဖြစ်သည်။
 စီမံကိန်း လုပ်ငန်း ၅ ပျား လုပ်ငန်းအဖွဲ့အစည်း ၃ ပျား (၁၀၀၀၀) လာ
 ဝင် (၁၀၀၀၀) စေတနာ့စိုက် နာလှူ ပြန်သည်။

အဖွဲ့အစည်းချိတ်ဆက်မှုပြမြေပုံ



အဖွဲ့အစည်းချိတ်ဆက်မှုပြမြေပုံ သုံးသပ်ချက်

ကမ္ဘာ့ကုမ္ပဏီတို့၏အဖွဲ့အစည်း
အဖွဲ့အစည်း: ၆၆ နှင့် ၁၀၀ စီ

- ကျေးဇူးကမ္ပဏီ၊ ကျေးဇူးကမ္ပဏီ: ဆေးဝါးနှင့် ဖြစ်ပေါ်လာခြင်းဖြစ်သည်။
- နိုင်ငံရေးနှင့် ဖွဲ့စည်းပုံ၊ ငွေကြေး၊ ဂေဟစနစ်၊ အဖွဲ့အစည်း၊ ပါဝင်မှုနှင့် နှစ်ချိတ်ဆက်မှုများဖြစ်သည်။
- ဖြစ်ပေါ်ခြင်း: ကျေးဇူးကမ္ပဏီ: ၆၆ နှင့် ၁၀၀၊ မီးဘတ်စယ်၊ ကမ္ဘာ့ ၇ နှင့် ၁၀၀ နှင့် ၁၀၀ နှင့် ဆက်သွယ်မှုများလည်း ဖြစ်သည်။
- စီမံကိန်း: လုပ်ငန်းခွင် လုပ်ငန်းများ ၆၆ နှင့် ၁၀၀ နှင့် ချိတ်ဆက်မှုများ ဖြစ်သည်။

၇။ ကျေးရွာဖွံ့ဖြိုးရေးအစီအစဉ်ဆောင်ရွက်မှုမှတ်တမ်းခါတ်ပုံများ

ကျေးရွာအစည်းအဝေးနှင့် PRA Tools များအသုံးပြု၍ အချက်အလက်ကောက်ခံခြင်း



၈။ ကျေးရွာအခြေခံအချက်အလက်(ပုံစံ-၁)

ပုံစံ - ၈ - ၁ ကျေးရွာအခြေခံအချက်အလက်များ (Form PC 1)

လစ်ညွှန်းချက်၊ ကျေးရွာတစ်ရွာသို့ ပထမဆုံးမိတ်ဆက်ခရီး သွားရောက်သောအခါ လူထုစည်းရုံးရေးမှူးသည် ကျေးရွာ ခေါင်းဆောင်များအား ကျေးရွာအချက်အလက်များကို မေတ္တာရပ်ခံ၍ တောင်းခံရသည်။ ဤအချက်အလက်များကို စီမံကိန်း မိတ်ဆက်အစည်းဝေးမတိုင်မီတောင်းခံရမည်။ စီမံကိန်းမိတ်ဆက်အစည်းဝေးတွင် လူထုစည်းရုံးရေးမှူးသည် ဤအချက်အလက် များအား စစ်ဆေးပြီး မှန်ကန်အောင်ပြုလုပ်ရမည်။ ပြီးနောက်တွင် လူထုစည်းရုံးရေးမှူးမှ သတင်းအချက်အလက်ထံသို့ Tablets မှ တာဆင့် ခြည့်သွင်းရမည်။

ကျေးရွာခေါင်းဆောင် အမည် (ပြန်မာ)	ကျေးရွာခေါင်းဆောင်၏ ဖုန်းနံပါတ်	လူထုစည်းရုံးရေးမှူး၏ အမည် နှင့် ခန့်မှန်းကျောက်
ခြည်နယ်၊ တိုင်းဒေသကြီး ရှမ်း (အရှေ့)	မြို့နယ် မိုင်းခတ်	ကျေးရွာအုပ်စု မှိုင်းဒွါး၊ ကျေးရွာ တာပိဗိုဇ်

ကား လူဦးရေ	အိမ်ထောင်စုအရေအတွက်	ကိုးကွယ်သည့်ဘာသာ	အိမ်ထောင်စုအရေအတွက်
လူမျိုးစု (၁) -----	70	ဘာသာ (၁) -----	70
လူမျိုးစု (၂) -----		ဘာသာ (၂) -----	
လူမျိုးစု (၃) -----		ဘာသာ (၃) -----	
လူမျိုးစု (၄) -----		ဘာသာ (၄) -----	
လူမျိုးစု (၅) -----		ဘာသာ (၅) -----	
လူမျိုးစုရော -----		ဘာသာရော -----	
အခြား	အရေအတွက်		
မသန်စွမ်းသူများ	3		
သက်ကြီးရွယ်အိုများ (၆၅ နှစ် နှင့် အထက်)	15		
စစ်ဘေးရှောင်	-		

	အမျိုးသား (အရေအတွက်)	အမျိုးသမီး (အရေအတွက်)
လူဦးရေ		
လူမျိုးစု (၁) -----	145	150
လူမျိုးစု (၂) -----		
လူမျိုးစု (၃) -----		
လူမျိုးစု (၄) -----		
လူမျိုးစု (၅) -----		
အခြား		
အိမ်ထောင်ဦးစီး	68	2

Lat 11.759705

Long 99.392812

(ခ) အခြေခံအထောက်အအုံ အသုံးအဆောင်များ

စာသင်ကျောင်း	အမှတ် ခြံပေါ	ကျန်းမာရေး	အမှတ် ခြံပေါ	ဘာသာရေး အထောက် အအုံများ	အမှတ် ခြံပေါ
မူကြိုကျောင်း	<input type="checkbox"/>	တိုက်နယ်ဆေးရုံ	<input type="checkbox"/>	ဇေတီ	<input checked="" type="checkbox"/>
မူလတန်းကျောင်း	<input type="checkbox"/>	ကျန်းမာရေးဌာန	<input type="checkbox"/>	ဘုန်းကြီးကျောင်း	<input checked="" type="checkbox"/>
မူလတန်းကျောင်း	<input type="checkbox"/>	ကျန်းမာရေးဌာနခွဲ	<input type="checkbox"/>	ဟိန္ဒူဘုရားကျောင်း	<input type="checkbox"/>
အလယ်တန်းကျောင်း	<input type="checkbox"/>	ဆေးပေးခန်း	<input type="checkbox"/>	ခရစ်ယာန်ကျောင်း	<input type="checkbox"/>
လယ်လွန်ကျောင်း	<input type="checkbox"/>	အခြား	<input type="checkbox"/>	ဗလီ	<input type="checkbox"/>
အထက်တန်းကျောင်း	<input type="checkbox"/>			အခြား	<input type="checkbox"/>
အခြား	<input type="checkbox"/>				
မှတ်ချက်		မှတ်ချက်		မှတ်ချက်	

(ဂ) ကျွမ်းကျင်သူများမှတ်တမ်း (ကျေးရွာတွင်နေထိုင်သော သို့မဟုတ် တခြားရွာမှလာရောက်သော ကျွမ်းကျင်သူများ)

(ခ) စာသင်ကျောင်း			(ဂ) ကျန်းမာရေး			(ဂ) လက်မှုပညာရှင်		
	ရွာတွင်နေ ထိုင်သူ	အခြားရွာမှ လာသူ		ရွာတွင်နေ ထိုင်သူ	အခြား ရွာမှ လာသူ		ရွာတွင်နေ ထိုင်သူ	အခြားရွာ မှလာသူ
မူလတန်းပြဆရာ/မ	<input type="checkbox"/>	<input type="checkbox"/>	ဆရာဝန်	<input type="checkbox"/>	<input type="checkbox"/>	လက်သမား	<input checked="" type="checkbox"/>	<input type="checkbox"/>
အထက်တန်းပြဆရာ/မ	<input type="checkbox"/>	<input type="checkbox"/>	လက်ထောက် ကျန်းမာရေးမှူး	<input type="checkbox"/>	<input type="checkbox"/>	ပန်းရံ	<input checked="" type="checkbox"/>	<input type="checkbox"/>
အလယ်တန်းပြဆရာ/မ	<input type="checkbox"/>	<input type="checkbox"/>	အမျိုးသမီးကျန်းမာရေး ဆရာမ	<input type="checkbox"/>	<input type="checkbox"/>	လှုပ်စစ်ကျွမ်းကျင် မီးသမား	<input type="checkbox"/>	<input type="checkbox"/>
မူကြိုဆရာ/မ	<input type="checkbox"/>	<input type="checkbox"/>	သားဖွားဆရာမ	<input type="checkbox"/>	<input type="checkbox"/>	ရေပိုက်သွယ်သူ	<input type="checkbox"/>	<input type="checkbox"/>
အခြား	<input type="checkbox"/>	<input type="checkbox"/>	ပြည်သူ့ကျန်းမာရေးလုပ်သား	<input type="checkbox"/>	<input type="checkbox"/>	စက်ပြင်ဆရာ	<input type="checkbox"/>	<input type="checkbox"/>
မှတ်ချက်			မှတ်ချက်			မှတ်ချက်		

(ဃ) ကျေးရွာသို့ ရောက်ရှိနိုင်သည့် လမ်းအခြေအနေ / ကျေးရွာတစ်ရွာသည် ၎င်း၏ ကျေးရွာအုပ်စုနှင့် ဆက်သွယ်ထားသော လမ်းအခြေအနေ (အောက်ပါတို့ကိုဝိုင်းပါ)

ကျောက်ကြမ်းလမ်း ကတ္တရာလမ်း ကွန်ကရစ်လမ်း မော်တော်ဆိုင်ကယ်လမ်း
 ကျောက်ခင်းလမ်း မြေသားလမ်း လူသွားလမ်း အခြား _____

(င) ကျေးရွာဖွံ့ဖြိုးမှုစီမံချက်

- (၁) လူထုဗဟိုပြုစီမံကိန်းမစတင်မီ ဤကျေးရွာတွင်ကျေးရွာဖွံ့ဖြိုးမှု စီမံချက်ရှိခဲ့ပါသလား?
- (၂) ရှိခဲ့ပါလျှင် ဤစီမံချက်ကို မည်သည့် ခုနှစ်တွင်ပြင်ဆင်ခဲ့ပါသနည်း? ဝိုင်းပါ
ရှိပါသည်/မရှိပါ/မသိပါ
- (၃) ဤစီမံချက်ကို ပြုနယ်မှအတည်ပြုခဲ့ပါသလား? နှစ် ၂၀၁၂- /မသိပါ
ပြုခဲ့ပါသည်/မပြုခဲ့ပါ /မသိပါ

(စ) ခရီးအကွာအဝေး

(၁) ဤကျေးရွာ၏ပဟိုမှ ၎င်းကျေးရွာအုပ်စု၏ပဟိုအထိ ခရီးမိုင်မည်မျှကွာဝေးလနည်း? မိုင် ၀.၆၅/မသိပါ

(၂) ဤကျေးရွာမှ ၎င်းကျေးရွာအုပ်စု၏ပဟိုအထိ သွားလာရာတွင်ကြာမြင့်သည့်အချိန်။

ခြောက်သွေ့ရာသီတွင်ကြာချိန်-----/၀၅--/၀၅ ထော်လာရီ/မော်တော်ဆိုင်ကယ်/ခြေလျင်/လား/မော်တော်ဘုတ်/
အခြား-----

မိုးရာသီတွင်ကြာချိန်-----/၀၀--/၀၀ ထော်လာရီ/မော်တော်ဆိုင်ကယ်/ခြေလျင်/လား/မော်တော်ဘုတ်/
အခြား-----

(ဆ) ပတ်ဝန်းကျင်ဆိုင်ရာ သဘာဝဘေးအန္တရာယ်

ဤကျေးရွာတွင် ရေကြီးခြင်းကိုသို့ သဘာဝဘေးအန္တရာယ်ကျရောက်ဖူးခြင်း ရှိပါသလား။

မရှိပါ ရှိပါသည် ရှိလျှင်ဖော်ပြပါ -----

(ဇ) ကျေးရွာတွင် ဖွဲ့စည်းထားသော အဖွဲ့အစည်းများ

လူထုပဟိုပြုမိမိကိန်းမတိုင်မီ ဤကျေးရွာတွင် ကျေးရွာဖွံ့ဖြိုးရေးအတွက် အစိုးရ (သို့) ရွာသားများကိုယ်တိုင်(သို့) စီမံကိန်းတစ်ခုခုမှ ဖွဲ့စည်းထားသည့် အဖွဲ့အစည်းများရှိပါသလား။

(၁) -----

(၂) -----

(ဈ) အထွေထွေအုပ်ချုပ်ရေး ဦးစီးဌာန (GAD) မှ မှတ်တမ်းတင်ထားခြင်း

ဤကျေးရွာသည် အထွေထွေအုပ်ချုပ်ရေး ဦးစီးဌာန (GAD) မှ မှတ်တမ်းတင်ထားမှု ရှိပါသလား။

မရှိပါ ရှိပါသည်

ကျေးရွာခေါင်းဆောင်

အမည်

လက်မှတ် *အိန္ဒိယ* နေ့. ၁၈.၁၁.၂၀၁၆

လူထုစည်းရုံးရေးမှူး

အမည် နန်းအိန္ဒိယကျောက်

လက်မှတ် *အိန္ဒိယ* နေ့. ၁၈.၁၁.၂၀၁၆

၉။ စီမံကိန်းစက်ဝန်းအချိန်ဇယား (ပုံစံ -၂)

ပုံစံ - ၈ -၂ - စီမံကိန်းစက်ဝန်းအချိန်ဇယား (PC 2)

လမ်းညွှန်ချက်၊ သက်ဆိုင်ရာလူထုစည်းရုံးရေးမှူး/လက်ထောက်နည်းပညာမှူးများမှ စီမံကိန်းစက်ဝန်းအဆင့်တစ်ခုစီပြီးစီးတိုင်း ကျေးရွာနှင့် ကျေးရွာအုပ်စုအတွက် ဤပုံစံကို ဖြည့်သွင်းရမည်။

စည်းရုံးရေးမှူး/ဝန်ထမ်း အမည် နိုင်ငံခြားကျောက်

စက်ဝန်းအားအပတ်ဖြစ်ပါ စက်ဝန်း(၁) စက်ဝန်း(၂) စက်ဝန်း(၃)

စက်ဝန်း (၄)

ပြည်နယ်/တိုင်း ရှမ်း (အရှေ့) မြို့နယ် မိုင်းခတ် ကျေးရွာအုပ်စု မိုင်းချိုင့် ကျေးရွာ တာဝန်ခံ

စီမံကိန်းအသက်မွေးအဆင့်များ	စနစ်		အစည်းအဝေးတွင်တက်ရောက်သူအရေအတွက်					အိမ်ထောင်စု %	
	စတင်သည့် စနစ်	ပြီးဆုံးသည့်စနစ်	အချိုးသား အရေအတွက်	အချိုးသမီး အရေအတွက်	အိမ်ထောင်စု အရေအတွက်	လူမျိုးစုတက်ရောက်သူ အရေအတွက် နှင့် လူမျိုးစုအမည်	အိမ်ထောင်စု ဝေငါး		
၁။ ကျေးရွာစီမံကိန်း မိတ်ဆက်အစည်းအဝေး	၁၇.၁၁.၂၀၁၉	၁၇.၁၁.၂၀၁၉	၅၀	၄၄	၄၇	၇၄	၅၆	၇၀	၆၉.၄
၂။ ကျေးရွာဖွံ့ဖြိုးရေး စီမံချက်ရေးဆွဲခြင်း အစည်းအဝေး	၂၁.၁၁.၂၀၁၉	၂၁.၁၁.၂၀၁၉	၁၆	၃၇	၅၉	၃၉	၅၆	၇၀	၅၇.၃
၃။ ကျေးရွာအုပ်စု လုပ်ငန်းဆုံးဖြတ်ချက်ချသည့် အစည်းအဝေး									
၄။ မြို့နယ်အဆင့် စီမံကိန်းရေးဆွဲရေး နှင့် အကောင်အထည်ဖော်ရေးကော်မတီ၏ စီမံကိန်း သုံးသပ်မှု အစည်းအဝေး			မလို	မလို	မလို	မလို		မလို	မလို
၅။ မြို့နယ် စီမံကိန်းရေးဆွဲရေး နှင့် အကောင်အထည်ဖော်ရေး ကော်မတီ၏ဆုံးဖြတ်မှုကို ရွာသို့ အသိပေး အကြောင်းကြားသည့် အစည်းအဝေး									

1

၇။ ရေလျှင်တန် ကသပ်တည်ဆောက်ခြင်း (၈) [1000000]

၈။ လူထုဝင်ပတ်ဝန်းကျင် လာမည့် (၄) နှစ်အတွက် အကျုံးဝင်သော ဦးစားပေး ဖွံ့ဖြိုးတိုးတက်မှု လုပ်ငန်း အစီအစဉ်များအားဖော်ပြပါ။


အဆင့်	ကျေးဇူးတင်အတွက် ဦးစားပေး ဖွံ့ဖြိုးတိုးတက်မှု လုပ်ငန်းစဉ်များ	အဆိုပြုသူ (အမျိုးသားများ/ အမျိုးသမီးများ/အမျိုးသား+ အမျိုးသမီး)	ခန့်မှန်းကုန်ကျ စရိတ်	အကျိုးခံစားခွင့်ရှိသူ ခန့်မှန်းခြေ အရေအတွက်
၀	ရေလျှင်တန် ကသပ်တည်ဆောက်ခြင်း	ကျေးဇူးတင် + ကျေးဇူးတင်	2300000	295
၂	ရေလျှင်တန် ကသပ်တည်ဆောက်ခြင်း	ကျေးဇူးတင် + ကျေးဇူးတင်	8000000	295
၃	ရေလျှင်တန် ကသပ်တည်ဆောက်ခြင်း	ကျေးဇူးတင်	6000000	295
၄	ရေလျှင်တန် ကသပ်တည်ဆောက်ခြင်း	ကျေးဇူးတင်	5000000	295
၅	(1300000)	(10000000)		

၆။ ရေလျှင်တန် ကသပ်တည်ဆောက်ခြင်း (၈+၈) ၇။ ရေလျှင်တန် ကသပ်တည်ဆောက်ခြင်း (၈+၈) (၂+၃+၄+၅) (၆၈)

၈။ လူထုဝင်ပတ်ဝန်းကျင် လာမည့် (၄) နှစ်အတွက် အကျုံးဝင်သော ဦးစားပေး ဖွံ့ဖြိုးတိုးတက်မှု လုပ်ငန်း အစီအစဉ်များအားဖော်ပြပါ။

အဆင့်	ကျေးဇူးတင်အတွက် ဦးစားပေး ဖွံ့ဖြိုး တိုးတက်မှု လုပ်ငန်းစဉ်များ	အဆိုပြုသူ (အမျိုးသားများ/ အမျိုးသမီးများ/အမျိုးသား+ အမျိုးသမီး)	အခန်းကဏ္ဍ
၀	ကျေးဇူးတင်ခြင်း	ကျေးဇူးတင်	ကျေးဇူးတင်
၂	ကျေးဇူးတင်ခြင်း	ကျေးဇူးတင်	ကျေးဇူးတင်
၃	ကျေးဇူးတင်ခြင်း	ကျေးဇူးတင်	ကျေးဇူးတင်
၄			
၅			

ခေါင်းစာအရင်း ကျေးဇူးတင်ပတ်ဝန်းကျင်အတွက်အကျိုးခံစားခွင့်ရှိသူ အတည်ပြုသည်။

အမည် ဦး ဦးစိုးကျော် လက်မှတ်  ၀၄.၉.၂၀.၂၀.၂၀

၁၁။ ကဏ္ဍအလိုက်ဦးစားပေးဖွံ့ဖြိုးရေးလုပ်ငန်းစဉ်များ

၂၀၂၀-၂၀၂၁

ကဏ္ဍအလိုက် ဦးစားပေးလုပ်ငန်းစဉ်များ

ကဏ္ဍ	ဦးစားပေးအဆင့်	လုပ်ငန်းအမျိုးအစား	အဆိုပြုသူ(အမှန်ပြစ်ရန်)			ရက်စွဲ	ထားကျင့်ဆောင်အခြေအနေ (သို့) ညွှန်	မှတ်ချက်
			ကဏ္ဍ	✓	ကဏ္ဍ + ပ			
အထွေထွေအခြေအနေ (လုပ်ငန်းစဉ်အစဉ်အဆက်)	၁	စာတမ်း၊ ကျမ်းဂန်၊ နည်းစာ၊ စာတမ်း၊ စာတမ်း၊ စာတမ်း			✓			
	၂	စာတမ်း၊ စာတမ်း၊ စာတမ်း၊ စာတမ်း	✓					
	၃	စာတမ်း၊ စာတမ်း၊ စာတမ်း၊ စာတမ်း	✓					
	၄	စာတမ်း၊ စာတမ်း၊ စာတမ်း၊ စာတမ်း			✓			
	၅	စာတမ်း၊ စာတမ်း၊ စာတမ်း၊ စာတမ်း	✓					
အထွေထွေအခြေအနေ (လုပ်ငန်းစဉ်အစဉ်အဆက်)	၁	စာတမ်း၊ စာတမ်း၊ စာတမ်း၊ စာတမ်း			✓			
	၂	စာတမ်း၊ စာတမ်း၊ စာတမ်း၊ စာတမ်း	✓					
	၃	စာတမ်း၊ စာတမ်း၊ စာတမ်း၊ စာတမ်း						
	၄	စာတမ်း၊ စာတမ်း၊ စာတမ်း၊ စာတမ်း						
အထွေထွေအခြေအနေ (လုပ်ငန်းစဉ်အစဉ်အဆက်)	၁	စာတမ်း၊ စာတမ်း၊ စာတမ်း၊ စာတမ်း	✓					
	၂	စာတမ်း၊ စာတမ်း၊ စာတမ်း၊ စာတမ်း			✓			
	၃	စာတမ်း၊ စာတမ်း၊ စာတမ်း၊ စာတမ်း						
	၄	စာတမ်း၊ စာတမ်း၊ စာတမ်း၊ စာတမ်း						
	၅	စာတမ်း၊ စာတမ်း၊ စာတမ်း၊ စာတမ်း						
အထွေထွေအခြေအနေ (လုပ်ငန်းစဉ်အစဉ်အဆက်)	၁	စာတမ်း၊ စာတမ်း၊ စာတမ်း၊ စာတမ်း						
	၂	စာတမ်း၊ စာတမ်း၊ စာတမ်း၊ စာတမ်း						
	၃	စာတမ်း၊ စာတမ်း၊ စာတမ်း၊ စာတမ်း						
	၄	စာတမ်း၊ စာတမ်း၊ စာတမ်း၊ စာတမ်း						
	၅	စာတမ်း၊ စာတမ်း၊ စာတမ်း၊ စာတမ်း						
အထွေထွေအခြေအနေ (လုပ်ငန်းစဉ်အစဉ်အဆက်)	၁	စာတမ်း၊ စာတမ်း၊ စာတမ်း၊ စာတမ်း	✓					
	၂	စာတမ်း၊ စာတမ်း၊ စာတမ်း၊ စာတမ်း						
	၃	စာတမ်း၊ စာတမ်း၊ စာတမ်း၊ စာတမ်း						
	၄	စာတမ်း၊ စာတမ်း၊ စာတမ်း၊ စာတမ်း						
	၅	စာတမ်း၊ စာတမ်း၊ စာတမ်း၊ စာတမ်း						

၁၂။ ကိုးကားချက်

ကျေးရွာဖွံ့ဖြိုးရေး အစီအစဉ်မှ ကိုးကားချက်များ

စဉ်	အကြောင်းအရာ	(၄၈) ဇယားအညွှန်း		မှတ်ချက်
		ကိုးကားရန်	လေ့လာရန်	
၁။	ကျေးရွာအခြေခံအချက်အလက်များ	ဇယား ၁၊ ၂၊ ၃၊ ၆။	ဇယား ၈၊ ၂၂၊ ၂၇၊ ၃၀၊ ၄၂။	
၂။	လူမှုရေးအရင်းအမြစ်ပြုပြင်မှု	ဇယား ၄၊ ၅၊ ၁၄၊ ၂၂၊ ၃၇၊ ၄၀၊ ၄၁၊ ၄၂။	ဇယား ၈၊ ၁၃၊ ၂၇၊ ၃၈၊ ၄၄။	
၃။	ဥစ္စာနေကြွယ်ဝမှုအဆင့်သတ်မှတ်ချက်	ဇယား ၆၊ ၁၃။	ဇယား ၁၆။	
၄။	ပိုင်ဆိုင်မှုသုံးသပ်ခြင်း	ဇယား ၁၄၊ ၁၆၊ ၁၉၊ ၄၃၊ ၄၅၊ ၄၇။	ဇယား ၁၃၊ ၁၇၊ ၃၈။	
၅။	ရာသီခွင်ပြုပြင်မှု	ဇယား ၉၊ ၁၅၊ ၂၄၊ ၃၄၊ ၃၇။	ဇယား ၂၂၊ ၂၆၊ ၃၅။	
၆။	ပင့်ကူအိမ်သုံးသပ်ချက်	ဇယား ၃၊ ၃၀၊ ၃၉၊ ၄၀။	ဇယား ၃၀။	
၇။	ပင်းပုံစံ	ဇယား ၁၁၊ ၁၂။		

တပ်မိုင် ကျေးရွာ ဖွံ့ဖြိုးရေးအစီအစဉ်ကို ဇယား ၄၈ ခုဖြင့် ဖော်ပြထားကြောင်းတွေ့ရသည်။



လူထုဗဟိုပြုစီမံကိန်း
“ကျေးလက်လူထုအခြေပြု၊ ဖွံ့ဖြိုးမှုကိုတိုးရှေးရှု”
လူထုဗဟိုပြုစီမံကိန်း၊ မိုင်းခတ်မြို့နယ်၊ ရှမ်းပြည်နယ် (အရှေ့ပိုင်း)