

ပြည်ထောင်စုသမ္မတမြန်မာနိုင်ငံတော်အစိုးရ
စိုက်ပျိုးရေး၊ မွေးမြူရေးနှင့် ဆည်မြောင်းဝန်ကြီးဌာန
ကျေးလက်ဒေသဖွံ့ဖြိုးတိုးတက်ရေးဦးစီးဌာန

လူထုပတ်ဝန်းကျင်စီမံကိန်း



ကျေးရွာဖွံ့ဖြိုးရေးအစီအစဉ်
Village Development Plan (VDP)
မိုင်းနှုန်းကျေးရွာအုပ်စု၊ ပါကန်ကျေးရွာ

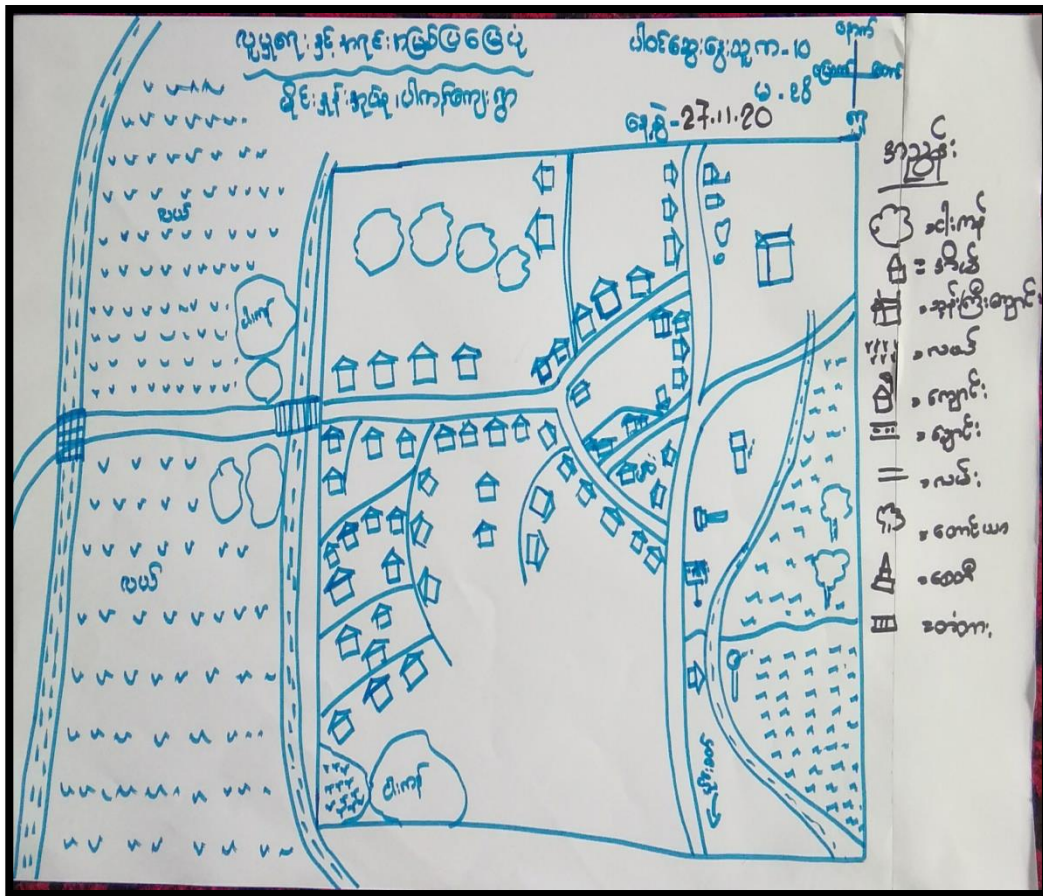
Contents

- ၁။ မိုင်းခတ်မြို့နယ်အခြေပြမြေပုံ 2
- ၂။ ပါကန်ကျေးရွာ အခြေပြမြေပုံ 3
- ၃။ မိုင်းနန်းကျေးရွာအုပ်စု တွင်ပါဝင်သောကျေးရွာများစာရင်း 3
- ၄။ ကျေးရွာအခြေခံအချက်အလက်များ (ကျေးရွာသမိုင်းကြောင်း)..... 4
- ၅။ လူထုပူးပေါင်းပါဝင်သော လူမှုဆန်းစစ်ခြင်းနှင့် အကဲဖြတ်ခြင်းလုပ်ငန်းစဉ် အကျဉ်းချုပ်ဖော်ပြချက်..... 4
- ၆။ ကျေးရွာဖွံ့ဖြိုးရေးအစီအစဉ်အတွက်အသုံးပြုခဲ့သော PRA tools တစ်ခုချင်းစီအတွက် သုံးသပ်ချက်များ..... 5
 - ၆.၁။လူမှုရေးနှင့် ကျေးရွာအရင်းအမြစ်ပြမြေပုံ 5
 - ၆.၂။ရာသီခွင်ပြ ပြက္ခဒိန် 6
 - ၆.၃။ဥစ္စာကြွယ်ဝမှုအဆင့်သတ်မှတ်ခြင်း..... 7
 - ၆.၄။ကျား၊ မ ပင့်ကူအိမ်သုံးသပ်ခြင်း 8
 - ၆.၅။ကျေးရွာအရင်းအမြစ်အသုံးချမှုဖော်ပြချက်..... 9
 - ၆.၆။အဖွဲ့အစည်းချိတ်ဆက်မှုပြမြေပုံ 10
- ၇။ ကျေးရွာဖွံ့ဖြိုးရေးအစီအစဉ်ဆောင်ရွက်မှုမှတ်တမ်းခါတ်ပုံများ..... 11
- ၈။ ကျေးရွာအခြေခံအချက်အလက်(ပုံစံ-၁)..... 12
 - ၈.၁။ပထမနှစ်စက်ဝန်းကျေးရွာအချက်အလက် (ပုံစံ-၁)..... 12
 - ၈.၂။ဒုတိယနှစ်စက်ဝန်းကျေးရွာအချက်အလက် (ပုံစံ-၁)..... 15
- ၉။ စီမံကိန်းစက်ဝန်းအချိန်ဖော်ပြချက် (ပုံစံ -၂)..... 19
 - ၉.၁။ပထမနှစ်စက်ဝန်း စီမံကိန်းစက်ဝန်းအချိန်ဖော်ပြချက် (ပုံစံ -၂)..... 19
 - ၉.၂။ဒုတိယနှစ်စက်ဝန်း စီမံကိန်းစက်ဝန်းအချိန်ဖော်ပြချက် (ပုံစံ -၂)..... 20
- ၁၀။ ကျေးရွာဖွံ့ဖြိုးရေး ဦးစားပေးအစီအစဉ် (ပုံစံ -၃)..... 21
 - ၁၀.၁။ ပထမနှစ်စက်ဝန်း ကျေးရွာဖွံ့ဖြိုးရေး ဦးစားပေးအစီအစဉ် (ပုံစံ -၃) 21
 - ၁၀.၂။ ဒုတိယနှစ်စက်ဝန်း ကျေးရွာဖွံ့ဖြိုးရေး ဦးစားပေးအစီအစဉ် (ပုံစံ -၃)..... 23
- ၁၁။ ကဏ္ဍအလိုက်ဦးစားပေးဖွံ့ဖြိုးရေးလုပ်ငန်းစဉ်များ..... 26
 - ၁၁.၁။ ပထမနှစ်စက်ဝန်း ကဏ္ဍအလိုက်ဦးစားပေးဖွံ့ဖြိုးရေးစဉ်များလုပ်ငန်း 26
 - ၁၁.၂။ဒုတိယနှစ်စက်ဝန်း ကဏ္ဍအလိုက်ဦးစားပေးဖွံ့ဖြိုးရေးလုပ်ငန်းစဉ်များ..... 27
- ၁၂။ အစည်းအဝေးမှတ်တမ်း..... 28
 - ၁၂.၁။ ဒုတိယနှစ်စက်ဝန်း အစည်းအဝေးမှတ်တမ်း 28
- ၁၃။ ကျေးရွာစီမံခန့်ခွဲမှုအဖွဲ့ဝင်စာရင်း..... 30
- ၁၄။LIFT Fund ၏နည်းပညာအကူအညီဖြင့်ရေးဆွဲထားသောကျေးရွာဖွံ့ဖြိုးရေး အစီအစဉ် ကိုးကားချက် 31

၁။ မိုင်းခတ်မြို့နယ်အခြေပြမြေပုံ



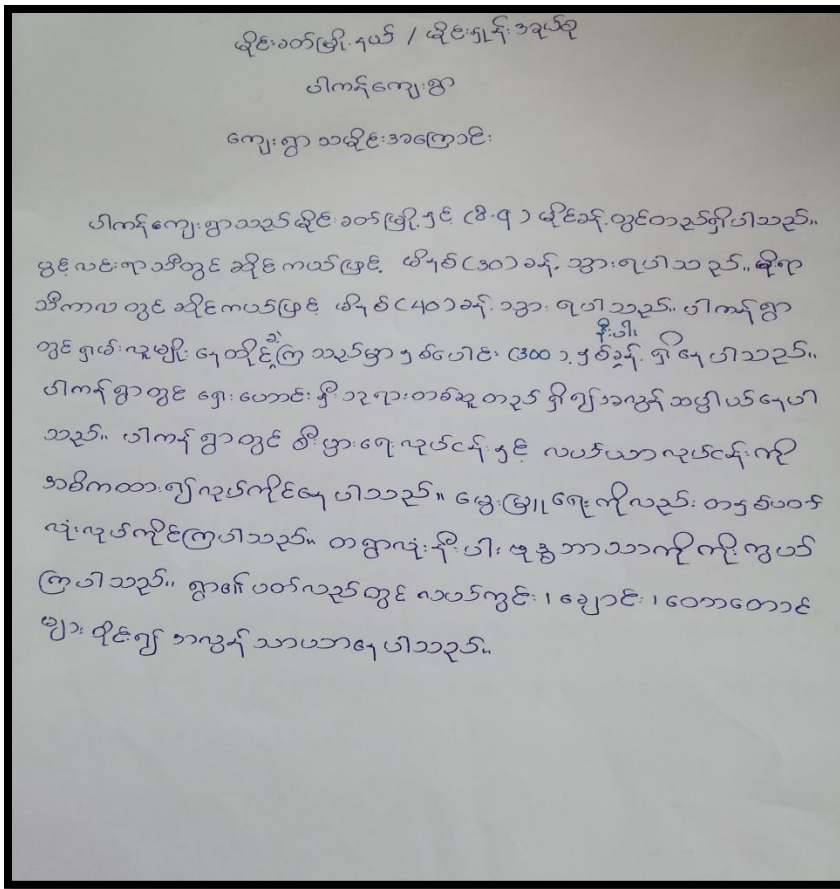
၂။ ပါကန်ကျေးရွာ အခြေပြမြေပုံ



၃။ မိုင်းနန်းကျေးရွာအုပ်စု တွင်ပါဝင်သောကျေးရွာများစာရင်း

၁. ဝမ်ကြုံ ကျေးရွာ
၂. ယန်းကျန် ကျေးရွာ
၃. ပန်ကိုင် ကျေးရွာ
၄. ဝမ်အမ် ကျေးရွာ
၅. ခမ်းနွဲ့ ကျေးရွာ
၆. ယန်းလုံ ကျေးရွာ
၇. ပါကန် ကျေးရွာ
၈. တပ်မိုင် ကျေးရွာ

၄။ ကျေးရွာအခြေခံအချက်အလက်များ (ကျေးရွာသမိုင်းကြောင်း)

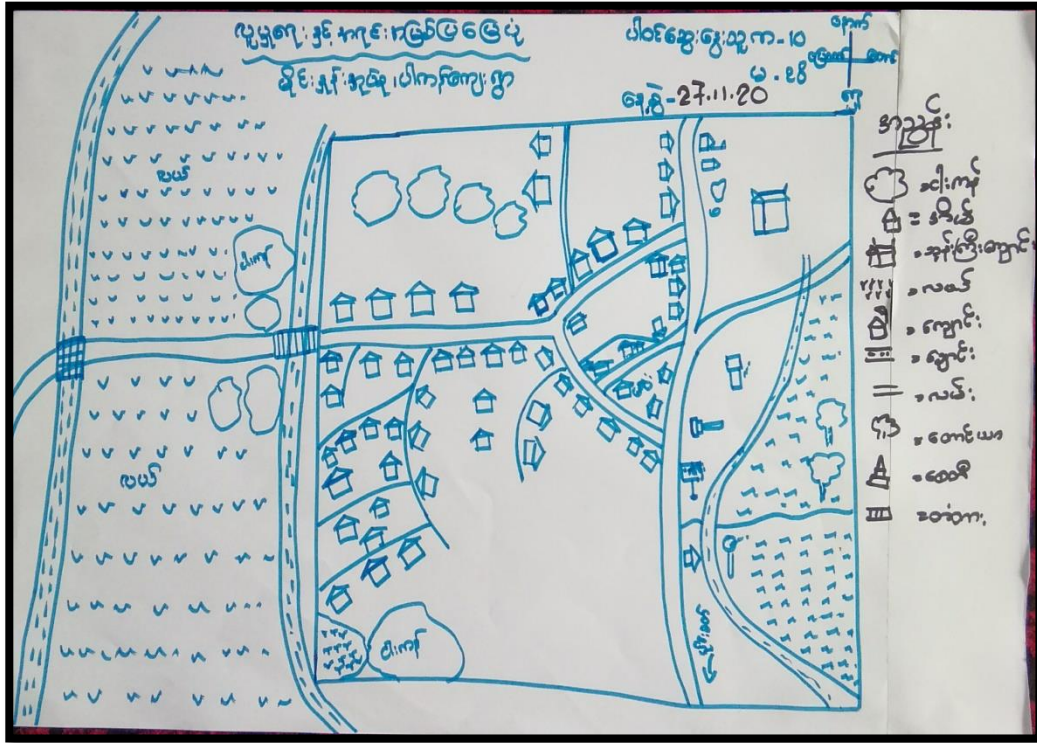


၅။ လူထုပူးပေါင်းပါဝင်သော လူမှုဆန်းစစ်ခြင်းနှင့် အကဲဖြတ်ခြင်းလုပ်ငန်းစဉ် အကျဉ်းချုပ်ဇယား

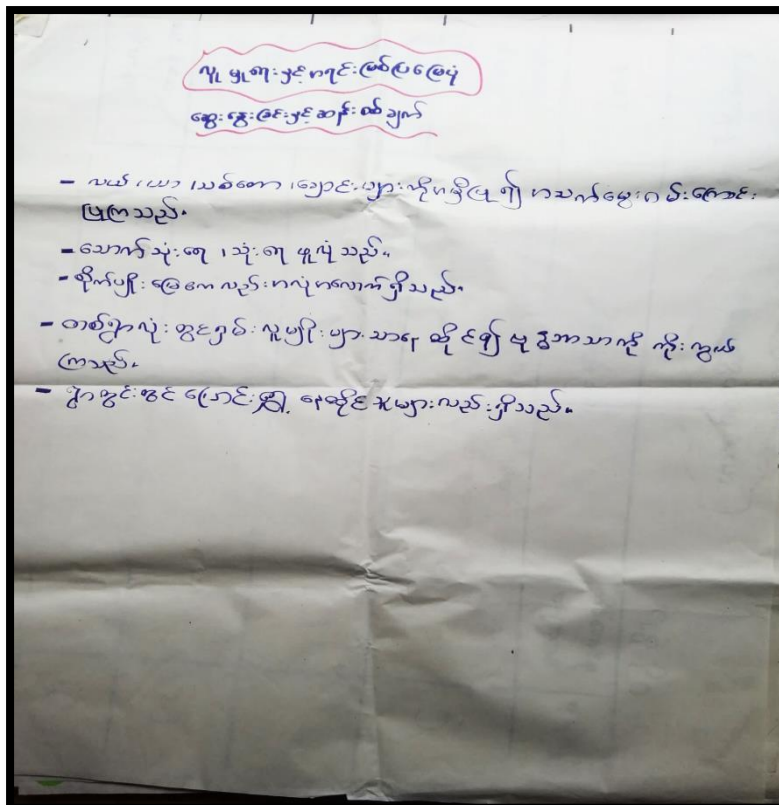
စဉ်	အသုံးပြုသော PRA Tools များ
၁	ကျေးရွာအရင်းမြစ်ပုံပြင် (Social Map)
၂	ရာသီခွင်ပြပုံကွဲအိန် (Seasonal Calendar)
၃	ဥစ္စာနေကြွယ်ဝမှု ဦးစားပေးအဆင့်သတ်မှတ်ခြင်း (Wealth Ranking)
၄	ကျား၊ မ ပင့်ကူအိမ်သုံးသပ်ခြင်း (Cob Web)
၅	အရင်းအမြစ်အသုံးချမှုဖော်ထုတ်ခြင်း ဇယား (Asset Mapping)
၆	အဖွဲ့အစည်းချိတ်ဆက်မှုပုံ (Venn diagram)

၆။ ကျေးရွာဖွံ့ဖြိုးရေးအစီအစဉ်အတွက်အသုံးပြုခဲ့သော PRA tools တစ်ခုချင်းစီအတွက် သုံးသပ်ချက်များ

၆.၁။ လူမှုရေးနှင့် ကျေးရွာအရင်းအမြစ်ပြမြေပုံ



လူမှုရေးနှင့် ကျေးရွာအရင်းအမြစ်ပြမြေပုံ သုံးသပ်ချက်



၆.၂။ ရာသီခွင်ပြ ပြက္ခဒိန်

ရာသီခွင်ပြက္ခဒိန်

၁၀၀၀ နေ့ရက် သို့မဟုတ် ၁၀၀၀
၁၀၀၀

ရက်စွဲ ၁၀.၁၂.၁၈

ရက်စွဲ	၁	၂	၃	၄	၅	၆	၇	၈	၉	၁၀	၁၁	၁၂	မြတ်ဗွတ်
ရာသီဥတု	☀️	☀️	☀️	☀️	☀️	☀️	☀️	☀️	☀️	☀️	☀️	☀️	
ခိုက်ပျိုးရေး	🐛	🐛	🐛	🐛	🐛	🐛	🐛	🐛	🐛	🐛	🐛	🐛	
ထီးစာဟုလုံဖြူ	🐜	🐜	🐜	🐜	🐜	🐜	🐜	🐜	🐜	🐜	🐜	🐜	
ဆောက်သုံရေး	🏠	🏠	🏠	🏠	🏠	🏠	🏠	🏠	🏠	🏠	🏠	🏠	
လယ်ယာစက်	🌾	🌾	🌾	🌾	🌾	🌾	🌾	🌾	🌾	🌾	🌾	🌾	
ပွဲလမ်းသတင်			🎪	🎪	🎪	🎪	🎪	🎪	🎪	🎪	🎪	🎪	
ကျွန်းဖာရေး													
အာဟာရချိန်	🍽️	🍽️	🍽️	🍽️	🍽️	🍽️	🍽️	🍽️	🍽️	🍽️	🍽️	🍽️	

ရာသီခွင်ပြ ပြက္ခဒိန် သုံးသပ်ချက်

- ရာသီခွင်ပြပြက္ခဒိန်**
- * အဓိက ခိုက်ပျိုး ရေးလုပ်ကိုင်ကြသည်။
 - * လယ်ယာ လုပ်ငန်းမှ ဒေသ အခြား လုပ်ငန်းများ ရွေ့လျားမှု မြင့်မားပါ။
 - * မိုးရာသီတွင် ဘာရေး စက်သည်။
 - * ၄ လပိုင်နှင့် ၁၁လ ပိုင်တွင် ကျွန်းဖာရေး အားနည်းသည်။
 - * ရင်းတို့ အာဟာရချိန်တွင် လုပ်ငန်း စင်စေ ခြင်းဖြင့် ကူညီနိုင်။
 - * အမျိုးသားများကတော့ ခွဲယူဖြူ နှင့် ကျွန်းဖာရေးရာ သိမြင် လာအောင် ဆွေးနွေးခြင်းဖြင့် ကူညီသည်။

၆.၃။ ဥစ္စာကြွယ်ဝမှုအဆင့်သတ်မှတ်ခြင်း

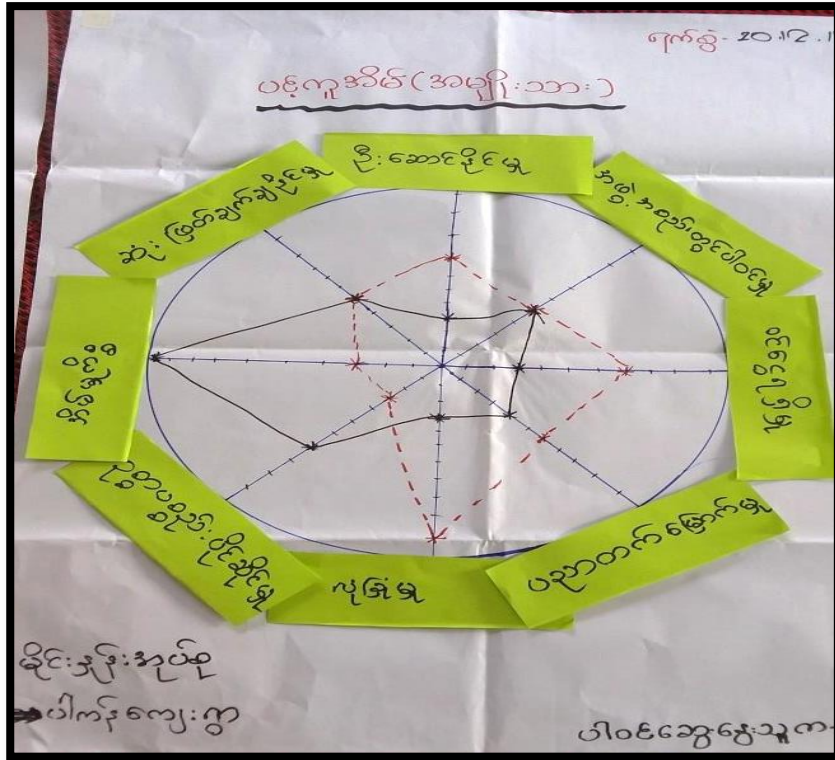
ခိုင်းရှားအုပ်စု / ဝါကန် <u>ဥစ္စာကြွယ်ဝမှုအဆင့်သတ်မှတ်ချက်</u> ဇက်စွဲ-			
အဆင့်	သတ်မှတ်ချက်	အိမ်ထောင် စု	ရာခိုင်နှုန်း
ချမ်းသာသော အုပ်စု	လယ်၊ ကျွဲ၊ နွား၊ တိုက်အိမ်၊ ကား၊ ဆိုင်ကယ် သုံးဘီးဆိုင်ကယ်၊ လယ်ထွန်စက်	30	50.8%
အတင့်အသင့် ရှိသော အုပ်စု	လယ်၊ ကျွဲ၊ နွား၊ တိုက်အိမ်အသေး၊ ဆိုင်ကယ် သုံးဘီးဆိုင်ကယ်၊ လယ်ထွန်စက်	15	25.42%
မမြေလည် သော အုပ်စု	လယ်၊ ကျွဲ၊ နွား၊ ပျဉ်ထောင်အိမ်၊ ဆိုင်ကယ် လယ်ထွန်စက်	14	23.7%
နွမ်းပါးသော အုပ်စု	—		
	စုစုပေါင်း	59	100%

ဥစ္စာကြွယ်ဝမှုအဆင့်သတ်မှတ်ခြင်း၏ သုံးသပ်ချက်

ဝါကန်ရွာ ဥစ္စာကြွယ်ဝမှု
အဆင့်သတ်မှတ်ချက်
ဆွေးနွေးခြင်းနှင့် ဆန်းစစ်ခြင်း

- * လယ်၊ ကျွဲ၊ နွား၊ တိုက်အိမ်၊ ကား၊ ဆိုင်ကယ်၊ သုံးဘီးဆိုင်ကယ်၊ လယ်ထွန်စက်တို့ကို ချမ်းသာသော အုပ်စုများကိုပိုင်ဆိုင်ကြပါသည်။
- * လယ်၊ ကျွဲ၊ နွား၊ တိုက်အိမ်အသေး၊ ဆိုင်ကယ်၊ သုံးဘီးဆိုင်ကယ်၊ လယ်ထွန်စက်တို့ကို အတင့်အသင့်ရှိသော အုပ်စုများက ပိုင်ဆိုင်ကြပါသည်။
- * လယ်၊ ကျွဲ၊ နွား၊ ပျဉ်ထောင်အိမ်၊ ဆိုင်ကယ် လယ်ထွန်စက်တို့ကို မမြေလည်သော အုပ်စုများက ပိုင်ဆိုင်ကြပါသည်။
- * နွမ်းပါးသော အုပ်စု စီဟူ၍ မရှိပါ။

၆.၄။ ကျား၊ မ ပင့်ကူအိမ်သုံးသပ်ခြင်း



ကျား၊ မ ပင့်ကူအိမ်သုံးသပ်ချက်

ရက်စွဲ- 10.12.19

ပါကန်ရွာ

ပင့်ကူအိမ် သုံးသပ်ခြင်း

ဆွေးနွေးခြင်း ဖြစ်ဆင့်စစ်ခြင်း

* အမျိုးသမီးများ

* လျခြား၊ မြ၊ ဝင်ငွေရှိခြင်း၊ ခိုအောင်းပိုင်မှု ဝိုင်းတွင် အားနည်းကြသ

* အမျိုးသမီး များသည် အိမ်ထောင်ရေးတွင် အားသာနေသည်။




* ကျေးဇူးတင် အမျိုးသမီးများ လုပ်ပိုင်ခွင့် ခွင့် လုပ်အားခခန့် တူဝေးခြင်းဖြင့် ဖွံ့ဖြိုးရေးလုပ်ငန်းများ ဆောင်ရွက်ရာတွင် အမျိုးသမီးများ အား ကူညီနိုင်သည်။



ပါဝင်ဆွေးနွေးသူက 10.12.19



၆.၅။ကျေးရွာအရင်းအမြစ်အသုံးချမှုဇယား



"အရင်းအမြစ် ထိန်းချုပ်မှု မှု ဇယား"


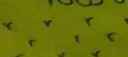
ပိုင်ဆိုင်မှုအုပ်စု
ပါကန်ကျေးရွာ


ကျား:  မိ:  ကျား + မိ: 

ချောင်း:  လမ်း: 

လယ်ထွန်စက်  ဘုန်းကြီးကျောင်း 

ဆိုင်ကယ်  သုံးဘီးဆိုင်ကယ် 

ကား  လယ်ခြေ 

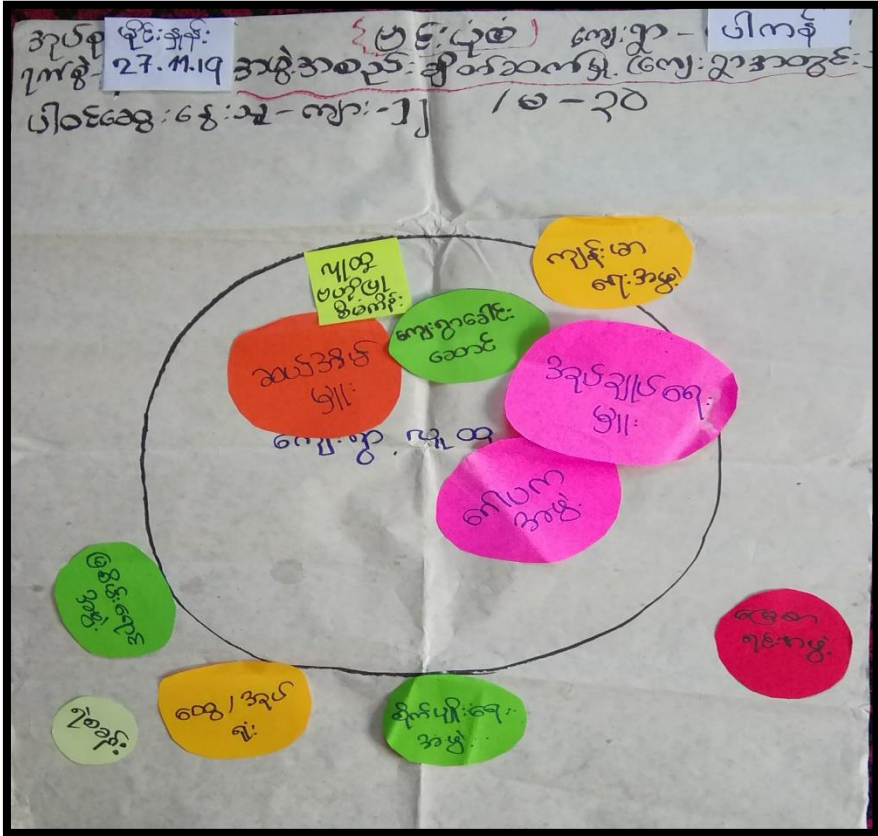
တောင်ယာ 

ကျေးရွာအရင်းအမြစ်အသုံးချမှုဇယား သုံးသပ်ချက်

ပါကန်ကျေးရွာ ပိုင်ဆိုင်မှုသုံးသပ်ခြင်း ဇူလိုင် 27.12.19

- * ဘုန်းကြီးကျောင်း၊ တောင်ယာ၊ လယ်ခြေ၊ ကား၊ ဆိုင်ကယ်၊ သုံးဘီး၊ လမ်း၊ ချောင်းတို့ကို အမျိုးသား၊ အမျိုးသမီး ပါသည့် စွဲကြသည့်-
- * လယ်ထွန်စက် ကို သာ အမျိုးသား သီးသန့် သုံးစွဲကြသည်-
- * လမ်း ကို သာ အမျိုးသား၊ အမျိုးသမီး ပါ ထိန်းချုပ်ကြသည်-
- * ချောင်း၊ လယ်ထွန်စက်၊ ဘုန်းကြီးကျောင်း စသည့်တို့ကို အမျိုးသား များ ထိန်းချုပ်ကြသည်-
- * သုံးဖြတ်ချက်ချပိုင်ခွင့်၊ ပူးပေါင်းပါဝင်ခွင့်၊ ဖွဲ့စည်းခြင်းဖြင့် အမျိုးသား များ တန်းစား အမျိုးသမီးများလဲ ပိုင်ဆိုင်နိုင်ကြောင်း သိရှိနိုင်သည်-

၆.၆။အဖွဲ့ အစည်းချိတ်ဆက်မှုပြမြေပုံ



အဖွဲ့အစည်းချိတ်ဆက်မှုပြမြေပုံ သုံးသပ်ချက်

ကမူ ကယ်ချိတ်ဆက်မှုပြမြေပုံ
ဖွဲ့စည်းပုံ: ၅၅: ၁၂

- ကျေးဇူး ဖွဲ့ ကျေးဇူးခေါင်းဆောင်သည် ဤကဲ့သို့ဖြစ်သည်။
- ဒုတိယ: ဖွဲ့ ဖွဲ့လုပ်ဆောင်: ပုံစံကလေး: ၂၈၉၇: ၂၈၉၇: ၂၈၉၇: ပါကန်နှင့် နည်း နည်း နည်းဆက် နည်းဖြစ်သည်။
- ပြောရင်းစုံ: ကျေးဇူးခေါင်းဆောင်: ၅၅: ၁၂ | ၅၅: ၁၂ | မီးသတ်သည် ကနီ: ၅၅: ၁၂ နိုင်ငံမှာ: ၅၅: ၁၂ ဆက်ဆံသည်ကလေးမှာ: လည်း ဖြစ်သည်။
- စီမံကိန်း: လုပ်ငန်းစဉ် လုပ်ဆောင်မှု ၅၅: ၁၂ နိုင်ငံမှာ: ၅၅: ၁၂ နည်း နည်း ဆက်ဆံ ရန် ဖြစ်သည်။

၇။ ကျေးရွာဖွံ့ဖြိုးရေးအစီအစဉ်ဆောင်ရွက်မှုမှတ်တမ်းဓါတ်ပုံများ

ကျေးရွာအစည်းအဝေးနှင့် PRA Tools များအသုံးပြု၍ အချက်အလက်ကောက်ခံခြင်း



၈။ ကျေးရွာအခြေခံအချက်အလက်(ပုံစံ-၁)

၈.၁။ပထမနှစ်စက်ဝန်းကျေးရွာအချက်အလက် (ပုံစံ-၁)

ပုံစံ - ၈ - ၁ ကျေးရွာအခြေခံအချက်အလက်များ (Form PC 1)

လမ်းညွှန်ချက်၊ ကျေးရွာတစ်ရွာသို့ ပထမဆုံးမိတ်ဆက်ရေး သွားရောက်သောအခါ လူထုစည်းရုံးရေးမှူးသည် ကျေးရွာ ဝေါင်းစည်းများအား ကျေးရွာအချက်အလက်များကို မေတ္တာရပ်ခံ၍ တောင်းခံရသည်။ ဤအချက်အလက်များကို စီမံကိန်း မိတ်ဆက်အစည်းဝေးမတိုင်မီတောင်းခံရမည်။ စီမံကိန်းမိတ်ဆက်အစည်းဝေးတွင် လူထုစည်းရုံးရေးမှူးသည် ဤအချက်အလက် များအား စစ်ဆေးပြီး မှန်ကန်အောင်ပြုလုပ်ရမည်။ ငြိမ်းနောက်တွင် လူထုစည်းရုံးရေးမှူးမှ သတင်းအချက်အလက်ထံသို့ Tablets မှ တဆင့် ပြုစုပေးရမည်။

ကျေးရွာဝေါင်းစည်းအမည် (မြို့နယ်) ဦး ဒီဇွန်း	ကျေးရွာဝေါင်းစည်းအမည် ဝန်းနယ် ကျေးရွာအုပ်စု ခိုင်ရှင်	လူထုစည်းရုံးရေးမှူး၏ အမည် ဦး ဒီဇွန်းကျော်
ပြည်နယ်တိုင်းဒေသကြီး ရှမ်း (အစု)	မြို့နယ် မိုင်းတော်	ကျေးရွာအုပ်စု ခိုင်ရှင်
		ကျေးရွာ ဝါကျ

က။ လူဦးရေ	အိမ်ထောင်စုအရေအတွက်	ကိုးကွယ်သည့်ဘာသာ	အိမ်ထောင်စုအရေအတွက်
လူဦးရေ (၁) - ရှမ်း -	58	ဘာသာ (၁) - ခိုင်	54
လူဦးရေ (၂) - မြန်မာ -	1	ဘာသာ (၂) -	
လူဦးရေ (၃) -	1	ဘာသာ (၃) -	
လူဦးရေ (၄) -	1	ဘာသာ (၄) -	
လူဦးရေ (၅) -		ဘာသာ (၅) -	
လူဦးရေစုစု အခြား		ဘာသာစုစု	
မသန်စွမ်းသူများ	1		
သက်ကြီးရွယ်အိုများ (၆၅ နှစ် နှင့် အထက်)	5		
စစ်ဘေးရှောင်	-		

လူဦးရေ	အမျိုးသား (အရေအတွက်)	အမျိုးသမီး (အရေအတွက်)
လူဦးရေ	61	60
လူဦးရေ (၁) - ရှမ်း -	54	51
လူဦးရေ (၂) - မြန်မာ -	1	4
လူဦးရေ (၃) -	2	3
လူဦးရေ (၄) -	4	2
လူဦးရေ (၅) -		
အခြား		
အိမ်ထောင်စုဦးစီး	58	1

၇၁. 76252786

၈၈. 4723469

1

(ခ) အခြေခံအဆောက်အအုံ အသုံးအဆောင်များ

စာသင်ကျောင်း	အမှတ် ဖြစ်ပါ	ကျန်းမာရေး	အမှတ် ဖြစ်ပါ	ဘာသာရေး အဆောက် အအုံများ	အမှတ် ဖြစ်ပါ
မူကြိုကျောင်း	<input type="checkbox"/>	တိုက်နယ်ဆေးရုံ	<input type="checkbox"/>	ဝေဝတီ	<input checked="" type="checkbox"/>
မူလတန်းကျောင်း	<input type="checkbox"/>	ကျန်းမာရေးဌာန	<input checked="" type="checkbox"/>	ဘုန်းကြီးကျောင်း	<input checked="" type="checkbox"/>
မူလွန်ကျောင်း	<input checked="" type="checkbox"/>	ကျန်းမာရေးဌာနခွဲ	<input type="checkbox"/>	ဟိန္ဒူဘုရားကျောင်း	<input type="checkbox"/>
အလယ်တန်းကျောင်း	<input type="checkbox"/>	ဆေးပေးခန်း	<input checked="" type="checkbox"/>	ခရစ်ယာန်ကျောင်း	<input type="checkbox"/>
လယ်လွန်ကျောင်း	<input type="checkbox"/>	အခြား	<input type="checkbox"/>	ဗလီ	<input type="checkbox"/>
အထက်တန်းကျောင်း	<input type="checkbox"/>			အခြား	<input type="checkbox"/>
အခြား	<input type="checkbox"/>				
မှတ်ချက်		မှတ်ချက်		မှတ်ချက်	

(ဂ) ကျွမ်းကျင်သူများမှတ်တမ်း (ကျေးရွာတွင်နေထိုင်သော သို့မဟုတ် တခြားရွာမှလာရောက်သော ကျွမ်းကျင်သူများ)

(၁) စာသင်ကျောင်း			(၂) ကျန်းမာရေး			(၃) လက်မှုပညာရှင်		
မှတ်တမ်း	ရွာတွင်နေ ထိုင်သူ	အခြားရွာမှ လာသူ	မှတ်တမ်း	ရွာတွင်နေ ထိုင်သူ	အခြား ရွာမှ လာသူ	မှတ်တမ်း	ရွာတွင်နေ ထိုင်သူ	အခြားရွာ မှလာသူ
မူလတန်းပြဆရာ/မ	<input type="checkbox"/>	<input checked="" type="checkbox"/>	ဆရာဝန်	<input type="checkbox"/>	<input type="checkbox"/>	လက်သမား	<input type="checkbox"/>	<input type="checkbox"/>
အထက်တန်းပြဆရာ/မ	<input type="checkbox"/>	<input type="checkbox"/>	လက်ထောက် ကျန်းမာရေးမှူး	<input type="checkbox"/>	<input checked="" type="checkbox"/>	ပန်းရံ	<input type="checkbox"/>	<input type="checkbox"/>
အလယ်တန်းပြဆရာ/မ	<input type="checkbox"/>	<input type="checkbox"/>	အမျိုးသမီးကျန်းမာရေး ဆရာမ	<input type="checkbox"/>	<input type="checkbox"/>	လှုပ်စစ်ကျွမ်းကျင် ဦးသမား	<input type="checkbox"/>	<input type="checkbox"/>
မူကြိုဆရာ/မ	<input type="checkbox"/>	<input type="checkbox"/>	သားဖွားဆရာမ	<input checked="" type="checkbox"/>	<input type="checkbox"/>	ရေပိုက်သွယ်သူ	<input type="checkbox"/>	<input type="checkbox"/>
အခြား	<input type="checkbox"/>	<input type="checkbox"/>	ပြည်သူ့ကျန်းမာရေးလုပ်သား	<input type="checkbox"/>	<input type="checkbox"/>	စက်ပြင်ဆရာ	<input type="checkbox"/>	<input type="checkbox"/>
မှတ်ချက်			မှတ်ချက်			မှတ်ချက်		

(ဃ) ကျေးရွာသို့ ရောက်ရှိနိုင်သည့် လမ်းအခြေအနေ / ကျေးရွာတစ်ရွာသည် ၎င်း၏ ကျေးရွာအုပ်စုနှင့် ဆက်သွယ်ထားသော လမ်းအခြေအနေ (အောက်ပါတို့ကိုပိုင်းပါ)

ကျောက်ကြမ်းလမ်း ကတ္တရာလမ်း ကွန်ကရစ်လမ်း မော်တော်ဆိုင်ကယ်လမ်း

- (င) ကျေးရွာဖွံ့ဖြိုးမှုစီမံချက်
- (၁) လူထုဗဟိုပြုစီမံကိန်းမစတင်မှ ဤကျေးရွာတွင်ကျေးရွာဖွံ့ဖြိုးမှု စီမံချက်ရှိခဲ့ပါသလား? ပိုင်းပါ
- (၂) ရှိခဲ့ပါလျှင် ဤစီမံချက်ကို မည်သည့် ခုနှစ်တွင်ပြင်ဆင်ခဲ့ပါသနည်း? ရိုပါသည်/မရှိပါ/မသိပါ
- (၃) ဤစီမံချက်ကို ဖြန့်နယ်အတည်ပြုခဲ့ပါသလား? နှစ်-2018/မသိပါ
ပြုခဲ့ပါသည်/မပြုခဲ့ပါ /မသိပါ

(စ) ခရီးအကွာအဝေး

(၁) ဤကျေးရွာ၏ပဟိုမှ ၎င်းကျေးရွာအုပ်စု၏ပဟိုအထိ ခရီးမိုင်မည်မျှကွာဝေးသနည်း? မိုင်-----/မသိပါ

(၂) ဤကျေးရွာမှ ၎င်းကျေးရွာအုပ်စုပဟိုအထိ သွားလာရာတွင်ကြာမြင့်သည့်အချိန်။

ခြောက်သွေ့ရာသီတွင်ကြာချိန်-----/-----/----- ထော်လာဂျီ/မော်တော်ဆိုင်ကယ်/ခြေလျင်/လာ/မော်တော်ဘုတ်/
အခြား-----

မိုးရာသီတွင်ကြာချိန်-----/-----/----- ထော်လာဂျီ/မော်တော်ဆိုင်ကယ်/ခြေလျင်/လာ/မော်တော်ဘုတ်/
အခြား-----

(ဆ) ပတ်ဝန်းကျင်ဆိုင်ရာ သဘာဝဘေးအန္တရာယ်

ဤကျေးရွာတွင် ရေကြီးခြင်းကိုသို့ သဘာဝဘေးအန္တရာယ်ကျရောက်ဖူးခြင်း ရှိပါသလား။

မရှိပါ ရှိပါသည် ရှိလျှင်ဖော်ပြပါ-----

(ဇ) ကျေးရွာတွင် ဖွဲ့စည်းထားသော အဖွဲ့အစည်းများ

လူထုပဟိုပြုစီမံကိန်းမတိုင်မီ ဤကျေးရွာတွင် ကျေးရွာဖွံ့ဖြိုးရေးအတွက် အစိုးရ (သို့) ရွာသားများကိုယ်တိုင်(သို့) စီမံကိန်းတစ်ခုခုမှ ဖွဲ့စည်းထားသည့် အဖွဲ့အစည်းများရှိပါသလား။

(၁) -----

(၂) -----


(ဈ) အထွေထွေအုပ်ချုပ်ရေး ဦးစီးဌာန (GAD) မှ မှတ်တမ်းတင်ထားခြင်း

ဤကျေးရွာသည် အထွေထွေအုပ်ချုပ်ရေး ဦးစီးဌာန (GAD) မှ မှတ်တမ်းတင်ထားမှု ရှိပါသလား။

မရှိပါ ရှိပါသည်

ကျေးရွာခေါင်းဆောင်

အမည် ဦးဆီခန်း

လက်မှတ်  နေ့. 10-12-18

လူထုစည်းရုံးရေးမှူး

အမည် နန်းဆီတွင်ကျော်

လက်မှတ်  နေ့. ၅ 10.12.18

၈.၂။ ဒုတိယနှစ်စက်ဝန်းကျေးရွာအချက်အလက် (ပုံစံ-၁)

ဒုတိယနှစ်စက်ဝန်း

ပုံစံ - ၈ - ၁ ကျေးရွာအခြေခံအချက်အလက်များ (Form PC 1)

လက်ညှိုးရွက်၊ ကျေးရွာတစ်ရွာသို့ ပထမဆုံးပိတ်ဆက်စဉ်းသွားရောက်သောအခါ လူထုစည်းရုံးရေးများသည် ကျေးရွာမပိတ်ဆက်မီအထိ ကျေးရွာအချက်အလက်များကို ပေရွာရပ်ခံ၍ တောင်းခံရသည်။ ဤအချက်အလက်များကို ပိတ်ဆက်ပိတ်ဆက် အစည်းဝေးပတ်ပတ်ပိတ်ဆက်ပိတ်ဆက်ပိတ်ဆက်အစည်းဝေးတွင် လူထုစည်းရုံးရေးများသည် ဤအချက်အလက်များအား စစ်ဆေးပြီး မှန်ကန်အောင် ပြုလုပ်ရမည်။ ပြီးနောက်တွင် လူထုစည်းရုံးရေးမှူးမှ သတင်းအချက်အလက်ထံသို့ Tablets မှ တဆင့် ပြည့်စွက်ရမည်။			
ကျေးရွာမပိတ်ဆက် အမည် ဦးခင်သိန်း	ကျေးရွာမပိတ်ဆက်၏ စုန်းနံပါတ်	လူထုစည်းရုံးရေးမှူး၏အမည် ဒေါ်ခင်မာမာ	
ပြည်နယ်၊ တိုင်းဒေသကြီး၊ ရှမ်း၊ အရှေ့	မြို့နယ်၊ မိုင်းခတ်	ကျေးရွာအုပ်စု ခိုင်းဒုဗျို	ကျေးရွာ ပါကင်ဒု

က။ လူဦးရေ

လူမျိုးစု	အိမ်ထောင်စုအရေအတွက်	ကိုးကွယ်သည့်ဘာသာ	အိမ်ထောင်စုအရေအတွက်
လူမျိုးစု (၁) - ရှမ်း	56	ဘာသာ(၁) - ဗုဒ္ဓ	50
လူမျိုးစု (၂) - မြန်မာ	3	ဘာသာ(၂) -	
လူမျိုးစု (၃) -		ဘာသာ(၃) -	
လူမျိုးစုစရာ -		ဘာသာစရာ -	
အခြား			
	အရေအတွက်		
မသန်စွမ်းသူများ	1		
သက်ကြီးရွယ်အိုများ (၆၅ နှစ် နှင့် အထက်)	5		
စစ်ဘေးရှောင်			

1

ဒုတိယနှစ်စက်ဝယ်

	အမျိုးသား(အရေအတွက်)	အမျိုးသမီး(အရေအတွက်)	စုစုပေါင်းအရေအတွက်
လူဦးရေ			
လူမျိုးစု (၁)-----	130	121	251
လူမျိုးစု (၂)-----	9	11	20
လူမျိုးစု (၃)-----			
အခြား			
အိမ်ထောင်ဦးစီး	55	1	56

(ခ)အခြေခံအဆောက်အအုံ အသုံးအဆောင်များ

စာသင်ကျောင်း	အမှတ် ခြံပိ	ကျန်းမာရေး	အမှတ် ခပ်ပါ	ဘာသာရေးအဆောက် အအုံများ	အမှတ် ခြံပိ
အထက်တန်းကျောင်း	<input type="checkbox"/>	ဆေးရုံ	<input type="checkbox"/>	ဝေတီ	<input checked="" type="checkbox"/>
အလယ်တန်းကျောင်း	<input type="checkbox"/>	ကျန်းမာရေးဌာန	<input type="checkbox"/>	ဘုန်းကြီးကျောင်း	<input checked="" type="checkbox"/>
မူလတန်းကျောင်း	<input checked="" type="checkbox"/>	ကျန်းမာရေးဌာနခွဲ	<input checked="" type="checkbox"/>	ဟိန္ဒူဘုရားကျောင်း	<input type="checkbox"/>
မူကြိုကျောင်း	<input type="checkbox"/>	ဆေးပေးခန်း	<input type="checkbox"/>	ခရစ်ယာန်ကျောင်း	<input type="checkbox"/>
အခြား	<input type="checkbox"/>	အခြား	<input type="checkbox"/>	ဗလီ	<input type="checkbox"/>
				အခြား	<input type="checkbox"/>
မှတ်ချက်		မှတ်ချက်		မှတ်ချက်	

ဒုတိယနှစ်စက်ဝန်း

(ဂ) ကျွမ်းကျင်သူများမှတ်တမ်း (ကျေးရွာတွင်နေထိုင်သော သို့မဟုတ် အခြားရွာမှလာရောက်သောကျွမ်းကျင်သူများ)

(ခ) စာသင်ကျောင်း			(၂) ကျန်းမာရေး			(၃) လက်မှုပညာရှင်		
	ရွာတွင်နေထိုင်သူ	အခြားရွာမှလာသူ		ရွာတွင်နေထိုင်သူ	အခြားရွာမှလာသူ		ရွာတွင်နေထိုင်သူ	အခြားရွာမှလာသူ
ပုလဲတန်းပြဆရာ/မ	<input type="checkbox"/>	<input checked="" type="checkbox"/>	ဆရာဝန်	<input type="checkbox"/>	<input type="checkbox"/>	လက်သမား	<input type="checkbox"/>	<input type="checkbox"/>
အထက်တန်းပြဆရာ/မ	<input type="checkbox"/>	<input type="checkbox"/>	လက်ထောက်ကျန်းမာရေးမှူး	<input type="checkbox"/>	<input checked="" type="checkbox"/>	ဝန်းရံ	<input checked="" type="checkbox"/>	<input type="checkbox"/>
အလယ်တန်းပြဆရာ/မ	<input type="checkbox"/>	<input type="checkbox"/>	အမျိုးသမီးကျန်းမာရေးဆရာမ	<input type="checkbox"/>	<input type="checkbox"/>	လျှပ်စစ်ကျွမ်းကျင်ပီးသမား	<input type="checkbox"/>	<input type="checkbox"/>
ပုဂံပြန်ဆရာ/မ	<input type="checkbox"/>	<input type="checkbox"/>	သားရွားဆရာမ	<input checked="" type="checkbox"/>	<input type="checkbox"/>	ရေပိုက်တွယ်သူ	<input type="checkbox"/>	<input type="checkbox"/>
အခြား	<input type="checkbox"/>	<input type="checkbox"/>	ပြည်သူ့ကျန်းမာရေးလုပ်သား	<input type="checkbox"/>	<input type="checkbox"/>	စက်ပြင်ဆရာ	<input type="checkbox"/>	<input type="checkbox"/>
မှတ်ချက်			မှတ်ချက်			မှတ်ချက်		

(ဃ) ကျေးရွာသို့ ရောက်ရှိနိုင်သည့်လမ်းအခြေအနေ / ကျေးရွာတစ်ရွာသည် ၎င်း၏ကျေးရွာအုပ်စုနှင့် ဆက်သွယ်ထားသောလမ်းအခြေအနေ (အောက်ပါတို့ကို ဝိုင်းပါ)

ကျောက်ကြမ်းလမ်း ကတ္တရာလမ်း ကွန်ကရစ်လမ်း မော်တော်ဆိုင်ကယ်လမ်း

ကျောက်စင်းလမ်း ခြေသားလမ်း လူသွားလမ်း အခြား _____

(င) ကျေးရွာဖွံ့ဖြိုးမှုစီမံချက် ဝိုင်းပါ

(၁) လူထုပတ်ဝန်းကျင်ထိခိုက်မှုမရှိစေရန် ဤကျေးရွာတွင် ကျေးရွာဖွံ့ဖြိုးမှု စီမံချက်ရှိခဲ့ပါသလား? (ရှိပါသည်) / မရှိပါ / မသိပါ

(၂) ရှိခဲ့ပါလျှင် ဤစီမံချက်ကို မည်သည့် ခုနှစ်တွင် ပြင်ဆင်ခဲ့ပါသနည်း? နှစ် 2017 / မသိပါ

(၃) ဤစီမံချက်ကို ဖြည့်ဆည်းပေးအပ်ခြင်းရှိပါသလား? (ဖြည့်ဆည်းပေးအပ်ခြင်း) / မရှိပါ / မသိပါ

(စ) ဝေါဟာရအစေး

(၁) ဤကျေးရွာ၏ပတ်ဝန်းကျင်ကျေးရွာအုပ်စု၏ပတ်ဝန်းကျင်မပိုင်မှုကွာဝေးသနည်း? မိုင်-----/မသိပါ

(၂) ဤကျေးရွာမှ ၎င်းကျေးရွာအုပ်စုပတ်ဝန်းကျင်လွှာတွင်ကြာမြင့်သည့်အချိန်။

ခြောက်သွေ့ရာသီတွင်ကြာချိန်-----ထော်လာရီး/မော်တော်ဆိုင်ကယ်/ခြေလျင်/လား/မော်တော်ဘုတ်/

အခြား-----

မိုးရာသီတွင်ကြာချိန်-----ထော်လာရီး/မော်တော်ဆိုင်ကယ်/ခြေလျင်/လား/မော်တော်ဘုတ်/

အခြား-----

(ဆ) ပတ်ဝန်းကျင်ဆိုင်ရာသဘာဝဘေးအန္တရာယ်

ဤကျေးရွာတွင်ရေကြီးခြင်းကဲ့သို့ သဘာဝဘေးအန္တရာယ်ကျရောက်ဖူးခြင်း ရှိပါသလား။

မရှိပါ ရှိပါသည် ရှိလျှင်ဖော်ပြပါ-----

(ဇ) ကျေးရွာတွင် ခွဲစည်းထားသော အဖွဲ့အစည်းများ

လူထုပတ်ဝန်းကျင်စီမံကိန်းမတိုင်မီ ဤကျေးရွာတွင် ကျေးရွာခွဲခြားရေးအတွက် အစိုးရ(သို့)ရွာသားများကွယ်တိုင်(သို့) စီမံကိန်းတစ်ခုခုမှ ခွဲစည်းထားသည့် အဖွဲ့အစည်းများရှိပါသလား။

(၁) -----

(၂) -----


(ဈ) အထွေထွေအုပ်ချုပ်ရေး ဦးစီးဌာန (GAD) မှ မှတ်တမ်းတင်ထားခြင်း

ဤကျေးရွာသည် အထွေထွေအုပ်ချုပ်ရေး ဦးစီးဌာန (GAD) မှ မှတ်တမ်းတင်ထားမှု ရှိပါသလား။

မရှိပါ ရှိပါသည်


ကျေးရွာခေါင်းဆောင်

အမည် ဦးစိန်ဝင်း

လက်မှတ်  ဇူလိုင် ၂၀၁၆ ခုနှစ် ၂၇.၁၁.၁၇

လူထုစည်းရုံးရေးမှူး

အမည် ဒေါ်ခင်မာမာ

လက်မှတ်  ဇူလိုင် ၂၀၁၆ ခုနှစ် ၂၇.၁၁.၁၇

၉။ စီမံကိန်းစက်ဝန်းအချိန်ဇယား (ပုံစံ - ၂)

၉.၁။ ပထမနှစ်စက်ဝန်း စီမံကိန်းစက်ဝန်းအချိန်ဇယား (ပုံစံ - ၂)

ပုံစံ - ၂ - စီမံကိန်းစက်ဝန်းအချိန်ဇယား (PC 2)

လမ်းညွှန်ရွာက၊ သက်ဆိုင်ရာလူထုစည်းရုံးရေးမှူး/လက်ထောက်နည်းပညာမှူးများမှ စီမံကိန်းစက်ဝန်းအဆင့်တစ်ခုစီပြီးစီးတိုင်း ကျေးရွာနှင့် ကျေးရွာအုပ်စုအတွက် ဤပုံစံကို ပြည့်စုံစွာ ရယူရမည်။	
စည်းရုံးရေးမှူး/ဝန်ထမ်း အမည်	နန်းစိဟွမ်ကျော်ကော်
ဖုန်းနံပါတ်	၁၁.၁၂.၁၈
စက်ဝန်းအားအမှတ်ဖြစ်ပါ မှ စက်ဝန်း(၁) <input type="checkbox"/> စက်ဝန်း(၂) <input type="checkbox"/> စက်ဝန်း(၃) <input type="checkbox"/> စက်ဝန်း(၄) <input type="checkbox"/>	
မြည်နယ်/တိုင်း ရှမ်း (အရှေ့)	မြို့နယ် ဝိုင်းခတ်
ကျေးရွာအုပ်စု	ကျေးရွာ ပါကင်

စီမံကိန်းဆောင်ရွက်မှုအဆင့်များ	ဖုန်းနံ		အစည်းအဝေးတွင်တက်ရောက်သူအရေအတွက်				အိမ်ထောင်စု	အိမ်ထောင်စု %
	တင်သည့် ဖုန်း	ပြီးဆုံးသည့် ဖုန်း	အမျိုးသား အရေအတွက်	အမျိုးသမီး အရေအတွက်	အိမ်ထောင်စု အရေအတွက်	လူမျိုးစုတက်ရောက်သူ အရေအတွက် နှင့် လူမျိုးစုအမည်		
၁။ ကျေးရွာစီမံကိန်း မိတ်ဆက်အစည်းအဝေး	၁၀.၁၂.၁၈	၁၀.၁၂.၁၈	၂၅	၃၈	၄၇	မအူရွှေ ၆၀	၅၄	၇၁.၀၆
၂။ ကျေးရွာခွဲ မြို့အရပ် စီမံချက်ရေးဆွဲခြင်း အစည်းအဝေး	၁၁.၁၂.၁၈	၁၁.၁၂.၁၈	၂၄	၃၈	၄၉	မအူရွှေ ၄ မအူရွှေ ၁ ရွှေ ၅၅	၅၄	၈၃
၃။ ကျေးရွာအုပ်စု လုပ်ငန်းဆုံးဖြတ်ချက်ချသည့် အစည်းအဝေး	၁၇.၁၂.၁၈	၁၇.၁၂.၁၈	၁၄	၁၈	၃၂	မအူရွှေ ၁ ရွှေ ၃၁	၃၂	၁၀၀
၄။ မြို့နယ်အဆင့် စီမံကိန်းရေးဆွဲရေး နှင့် အကောင်အထည်ဖော်ရေးကော်မတီ၏ စီမံကိန်း သုံးသပ်မှု အစည်းအဝေး	၁.၇.၁၉	၁.၇.၁၉	မလို	မလို	မလို	မလို	မလို	မလို
၅။ မြို့နယ် စီမံကိန်းရေးဆွဲရေး နှင့် အကောင်အထည်ဖော်ရေး ကော်မတီ၏ဆုံးဖြတ်ချက်ကို ရွာသို့ အသိပေး အကြောင်းကြားသည့် အစည်းအဝေး								

1

၉.၂။ ဒုတိယနှစ်စက်ဝန်း စီမံကိန်းစက်ဝန်းအချိန်ဇယား (ပုံစံ -၂)

ပုံစံ - ၉.၂ - စီမံကိန်းစက်ဝန်းအချိန်ဇယား (PC 2)

လက်တွေ့ရွက်စာအုပ်အချိန်ဇယား/လက်တွေ့ရွက်စာအုပ်အချိန်ဇယား/လက်တွေ့ရွက်စာအုပ်အချိန်ဇယား/လက်တွေ့ရွက်စာအုပ်အချိန်ဇယား/လက်တွေ့ရွက်စာအုပ်အချိန်ဇယား

စက်ဝန်းအချိန်ဇယား (၅) စက်ဝန်း(၁) စက်ဝန်း(၂) စက်ဝန်း(၃)

စက်ဝန်း (၄)

၄၄.၆ ၇၇.၁၁.၁၅

ပြည်နယ်/တိုင်း စွန့်စားရေး ဌာန

မြို့နယ် ဝိုင်းစက်

စက်ဝန်းအချိန် ဇယား

စက်ဝန်း အချိန်

စီမံကိန်းအသွင်အပြင်အတိုင်း	၄၄.၆		စက်ဝန်းအချိန်ဇယား					စီမံကိန်းအသွင်	စီမံကိန်းအချိန်
	စက်ဝန်းအချိန်	စက်ဝန်းအချိန်	စက်ဝန်းအချိန်	စက်ဝန်းအချိန်	စက်ဝန်းအချိန်	စက်ဝန်းအချိန်	စက်ဝန်းအချိန်		
၁။ စက်ဝန်းစီမံကိန်း စီမံကိန်းအချိန်ဇယား	၇၆.၁၁.၁၅	၇၆.၁၁.၁၅	၇၆	၇၆	၇၆	၇၆	၇၆	၇၆	၇၆.၁၅%
၂။ စက်ဝန်းစီမံကိန်း စီမံကိန်းအချိန်ဇယား	၇၆.၁၁.၁၅	၇၆.၁၁.၁၅	၇၆	၇၆	၇၆	၇၆	၇၆	၇၆	၇၆.၁၅%
၃။ စက်ဝန်းစီမံကိန်း လုပ်ငန်းအချိန်ဇယား	၇၆.၁၂.၁၅	၇၆.၁၂.၁၅	၇၆	၇၆	၇၆	၇၆	၇၆	၇၆	၇၆.၁၅%
၄။ မြို့နယ်အသွင်စီမံကိန်းအချိန်ဇယား	၇၆.၁၇.၂၀	၇၆.၁၇.၂၀	၇၆	၇၆	၇၆	၇၆	၇၆	၇၆	၇၆.၁၅%
၅။ မြို့နယ်အသွင်စီမံကိန်းအချိန်ဇယား	၇၆.၁၇.၂၀	၇၆.၁၇.၂၀	၇၆	၇၆	၇၆	၇၆	၇၆	၇၆	၇၆.၁၅%

Cycle_2_1

၁၀။ ကျေးရွာဖွံ့ဖြိုးရေး ဦးစားပေးအစီအစဉ် (ပုံစံ -၃)

၁၀.၁။ ပထမနှစ်စက်ဝန်း ကျေးရွာဖွံ့ဖြိုးရေး ဦးစားပေးအစီအစဉ် (ပုံစံ -၃)

ပုံစံ - ၀ - ၃ ကျေးရွာဖွံ့ဖြိုးရေး ဦးစားပေးအစီအစဉ် (Form PC 3)

လယ်ယာနှင့်ရွာကွက် အဆင့်(၃) ကျေးရွာဖွံ့ဖြိုးရေးအစီအစဉ်အစဉ်အစား ပြီးဆုံးသောအခါ ကျေးရွာစီမံကိန်း အထောက်အကူပြု ကော်မတီသည် လူထုစည်းရုံးရေးမှူးအဖွဲ့အစည်းဖြင့် ဤပုံစံကိုပြည့်စုံအောင် ဖြည့်သွင်းရမည်။			
လူထုစည်းရုံးရေးမှူး/ဝန်ထမ်း အမည်		၇၄၊ ခရီးကွက်၊ ကျောက်	
နေ့စွဲ	၂၀၂၁.၁၇.၂၇	စက်ဝန်းအား အမှတ်ပြစ်ပါ (✓) ဧကစက်ဝန်း(၁)	စက်ဝန်း(၂) စက်ဝန်း(၃) စက်ဝန်း(၄)
ပြည်နယ်/တိုင်း/ရင်း(အရှေ့)	ပြည်နယ် မိုင်းစတီ	ကျေးရွာအုပ်စု	ရင်းနှီးမြှုပ် : ကျေးရွာ ပါစင်
က၊ အခက်အခဲအတားအဆီးများအားဆွေးနွေးခြင်း - ယခုလက်ရှိအခြေအနေတွင် ဤကျေးရွာဖွံ့ဖြိုးရေးတိုင်းတာရေးအတွက် အဓိက အခက်အခဲအတားအဆီးများသည် မည်သည့်များဖြစ်ပါသနည်း။ (အမျိုးသား/သမီး အနည်းဆုံးအခက်အခဲ ၅ ခုစီဖော်ပြပါ)			
အမျိုးသား အဖွဲ့မှ တင်ပြသောအခက်အခဲအတားအဆီးများ		အမျိုးသမီး အဖွဲ့မှ တင်ပြသောအခက်အခဲအတားအဆီးများ	
၀	ရွာတွင်း လမ်း၊ ခ ကောင်း၍ ဘွား လာရေးခက် ခဲ ဖြစ်	၀	ရေ နှိုင်း ခြင်း၊ မရှိ၍ လမ်း ယျက် ခြီး ဖြစ်
၂		၂	ရွာတွင်း လမ်း၊ ခ ကောင်း ။ ၎် ဘွား လာ ရေး ခက် ခဲ ဖြစ်
၃		၃	
၄		၄	
၅		၅	
ခ၊ မျှော်မှန်းခြင်း - ခန့်လာမည့် (၅) နှစ် အတွင်း ကျေးရွာဖွံ့ဖြိုးရေး မျှော်မှန်းလျာထားချက်များအား တင်ပြပါ။			
အမျိုးသားအဖွဲ့မှ တင်ပြသောမျှော်မှန်းချက်များ		အမျိုးသမီးအဖွဲ့မှ တင်ပြသောမျှော်မှန်းချက်များ	
၀	ရွာတွင်း လမ်း၊ ကောင်း ။ ၎် ဘွား လာ ရေး ခက် မ ခဲ ဖြစ်	၀	ရေ နှိုင်း ခြင်း ။ ၎် လျှင် လမ်း ယျက် ခြီး ဖြစ် ။ ၎် ပါ
၂		၂	ရွာတွင်း လမ်း၊ ကောင်း ။ ၎် ဘွား လာ ရေး ။ ၎် ခက် မ ခဲ ဖြစ်
၃		၃	
၄		၄	
၅		၅	

1


ဂ။ လူထုစီမံကိန်း၏ လာမည့် (၄) နှစ်အတွက် အကျုံးမဝင်သော ဦးစားပေး ဖွံ့ဖြိုးတိုးတက်မှု လုပ်ငန်း အစီအစဉ်များအားဖော်ပြပါ။

အဆင့်	ကျေးရွာအတွက် ဦးစားပေး ဖွံ့ဖြိုးတိုးတက်မှု လုပ်ငန်းစဉ်များ	အဆိုပြုသူ (အမျိုးသားများ/ အမျိုးသမီးများ/အမျိုးသား+ အမျိုးသမီး)	ခန့်မှန်းကုန်ကျ စရိတ်	အကျိုးခံစားခွင့်ရှိသူ ခန့်မှန်းခြေ အရေအတွက်
၁	ရွာတွင်းလမ်း၊ ကျေးကွက်(မြောင်း) မှ ကွန်ကရစ်လမ်းအသစ် ဖြစ်ခြင်း	က + ခ	၇ ၇၅၀၀၀၀၀	၁၇၁
၂	ကျေးရွာအတွင်း အောက်လမ်း ဖြစ်ခြင်း	ခ	၇၀၀၀၀၀၀	၁၇၁
၃				
၄				
၅				

ဃ။ လူထုစီမံကိန်း၏ လာမည့် (၄) နှစ်အတွက် အကျုံးမဝင်သော ဦးစားပေး ဖွံ့ဖြိုးတိုးတက်မှု လုပ်ငန်း အစီအစဉ်များအားဖော်ပြပါ။

အဆင့်	ကျေးရွာအတွက် ဦးစားပေး ဖွံ့ဖြိုး တိုးတက်မှု လုပ်ငန်းစဉ်များ	အဆိုပြုသူ (အမျိုးသားများ/ အမျိုးသမီးများ/အမျိုးသား+ အမျိုးသမီး)	အခန်းကဏ္ဍ
၁			
၂			
၃			
၄			
၅			

ခေါင်းဆောင်၊ ကျေးရွာစီမံကိန်းအထောက်အကူပြုကော်မတီမှ အတည်ပြုသည်။

အမည် ----- ဦးအိတ်နီ ----- လက်မှတ် -----  ----- နေ့စွဲ 11.12.18

၁၃ လုပ်ငန်းစဉ်၏ ကာလဦး ရှစ်လအတွက် ဆက်ခံသော ဦးစားပေး ဖွဲ့စည်းတင်ပြ လုပ်ငန်း ဆဲလ်ဆိုင်ရာအစာအိမ်ပြင်

ဦးစား ပေး အစာ အိမ် မှတ် စု အစ အိမ်	တက္ကသိုလ်တော် ဦးစားပေး ဖွဲ့စည်းတင်ပြ လုပ်ငန်းစဉ်များ	အဆိုပြုသူ/ အဆိုထားသူ / အဆိုအသိ ပေးသူ/အဆို အသိပေးသူ အမည်	အခန်းကဏ္ဍ	ခန့်မှန်း တန်ဖိုး ခန့်	ဆက်ခံသောရှစ်လအတွက် နှစ်စဉ်		
					၂၀၂၁	၂၀	၂၀၂၁
၁	မြေသားကမ်းခြေ ကွန်ကရစ်လမ်း အဆင့်မြှင့်တင်ခြင်း	က + ဝ	လမ်း ချိတ် ဆက် ချွယ်ရေး	၅၀၀၀၀၀၀	၁၃၅	၁၃၅	၂၇၀
၂	ဝါး ကျွတ် ဆေးကုသခြင်း	က + ဝ	လမ်း ချိတ် ဆက် ချွယ်ရေး	၅၀၀၀၀၀၀	၁၃၅	၁၃၅	၂၇၀
၃							
၄							
၅							

၁၃ လုပ်ငန်းစဉ်၏ ကာလဦး (၅) ရှစ်လအတွက် ဆက်ခံသော ဦးစားပေး ဖွဲ့စည်းတင်ပြ လုပ်ငန်း ဆဲလ်ဆိုင်ရာအစာအိမ်ပြင်

အဆင့်	တက္ကသိုလ်တော် ဦးစားပေး ဖွဲ့စည်း တင်ပြ လုပ်ငန်းစဉ်များ	အဆိုပြုသူ (အဆိုထားသူ/အဆိုအသိ ပေးသူ/အဆိုအသိပေးသူ/အဆိုအသိ ပေးသူ) အမည်	အခန်းကဏ္ဍ
၁	အိပ်ချွန်သင်တန်း	က + ဝ	ကောက်ယူခြင်း/ကျွတ်ခြင်း
၂			
၃			
၄			
၅			

မိမိအသား၊ တက္ကသိုလ်တော်အထောက်အကူပြုကော်မတီမှ အတည်ပြုသည်။

အမည် ဦးအိမ်စိန် လက်မှတ် ၀၄.၅ ၂၀.၁၁.၁၅

၁၁။ ကဏ္ဍအလိုက်ဦးစားပေးဖွံ့ဖြိုးရေးလုပ်ငန်းစဉ်များ

၁၁.၁။ ပထမနှစ်စက်ဝန်း ကဏ္ဍအလိုက်ဦးစားပေးဖွံ့ဖြိုးစေရန်များလုပ်ငန်း

ပါကနိစ္စ

ကဏ္ဍအလိုက် ဦးစားပေးလုပ်ငန်းချုပ်စာတမ်း

ကဏ္ဍ	ဦးစားပေးအဆင့်	လုပ်ငန်းအမျိုးအစား	အဆိုပြုသူ(အမှန်ဖြစ်ရန်)			စုနှစ်	ထောက်ပံ့မည့်အဖွဲ့အစည်း(သို့)ဌာန	မှတ်ချက်
			ကဏ္ဍ	မ	ကဏ္ဍ+မ			
၁။ ပညာရေးအဖွဲ့အစည်းများ၏ အခြေခံအဆောက်အအုံများ (လက်ခံရေး)	၀	စက်မှု၊ ကျေးဇူးတော်၊ မြေသေတ္တာ၊ အိမ်ရာ၊ အခြေခံအဆောက်အအုံများ			✓			
	၂			✓				
	၃							
	၄							
	၅							
၂။ အခြေခံအဆောက်အအုံများ (အခြေခံအဆောက်အအုံများ)	၀	အခြေခံအဆောက်အအုံများ (အခြေခံအဆောက်အအုံများ)						
	၂							
	၃							
	၄							
	၅							
၃။ အခြေခံအဆောက်အအုံများ (အခြေခံအဆောက်အအုံများ)	၀	အခြေခံအဆောက်အအုံများ (အခြေခံအဆောက်အအုံများ)						
	၂							
	၃							
	၄							
	၅							
၄။ အခြေခံအဆောက်အအုံများ (အခြေခံအဆောက်အအုံများ)	၀	အခြေခံအဆောက်အအုံများ (အခြေခံအဆောက်အအုံများ)						
	၂							
	၃							
	၄							
	၅							
၅။ အခြေခံအဆောက်အအုံများ (အခြေခံအဆောက်အအုံများ)	၀	အခြေခံအဆောက်အအုံများ (အခြေခံအဆောက်အအုံများ)						
	၂							
	၃							
	၄							
	၅							
၆။ အခြေခံအဆောက်အအုံများ (အခြေခံအဆောက်အအုံများ)	၀	အခြေခံအဆောက်အအုံများ (အခြေခံအဆောက်အအုံများ)						
	၂							
	၃							
	၄							
	၅							

၁၁. ၂။ ဒုတိယနှစ်စက်ဝန်း ကဏ္ဍအလိုက်ဦးစားပေးဖွံ့ဖြိုးရေးလုပ်ငန်းစဉ်များ

ပြန်

ဒုတိယနှစ်စက်ဝန်း

ကဏ္ဍအလိုက် လုပ်ငန်းချုပ်ဖွဲ့ရေး

	စဉ်	လုပ်ငန်းအမျိုးအစား	အဆိုပြုသူ			ခုနှစ်	ထောက်ပံ့ပည့်အဖွဲ့အစည်း (သို့)ဌာန	မှတ်ချက်
			ကျား	မ	ကျား+			
အပေါ်ပိုင်းစက်ဝန်း/လုပ်ငန်းအမျိုးအစား	၁	ကွန်ကရစ်လမ်း ခင်းခြင်း (စွာတွင်း)			✓	၂၀၇၀	၆၀၀	
	၂	Box culvert			✓			
	၃							
	၄							
	၅							
လူ့စွမ်းအား/လုပ်ငန်းအမျိုးအစား (သို့) ဝန်ထမ်း	၁							
	၂							
	၃							
	၄							
	၅							
သက်ဆိုင်ရာစက်ဝန်း/စက်ဝန်းအမျိုးအစား (သို့) ဝန်ထမ်း	၁	ကန်ပြုပြင်ထိန်းသိမ်းရေး			✓			
	၂							
	၃							
	၄							
	၅							
သဘာဝအရင်းအမြစ်/စက်ဝန်းအမျိုးအစား	၁							
	၂							
	၃							
	၄							
	၅							
အခြားစက်ဝန်း/စက်ဝန်းအမျိုးအစား (သို့) ဝန်ထမ်း	၁							
	၂							
	၃							
	၄							
	၅							

၁၂။ အစည်းအဝေးမှတ်တမ်း

၁၂.၁။ ဒုတိယနှစ်စက်ဝန်း အစည်းအဝေးမှတ်တမ်း

အစည်းအဝေးမှတ်တမ်း
----- X -----

အုပ်စု - မိုင်းခြံ
ကျေးရွာ - ပါကနီ
နေ့ရက် - ၂၇.၁၁.၁၇
နေရာ - ကျေးရွာခရိုင်ကြီးကျောင်း
အချိန် - နံနက် ၇:၀၀

အကြောင်းအရာ " ပထမအကြိမ်အစည်းအဝေး "

မိုင်းခြံ၊ ပါကနီကျေးရွာ တွင် ပြုလုပ်သော ပထမအကြိမ်
ကျေးရွာ အစည်းအဝေးတွင် လူထုစည်းရုံးရေးဗဟိုဌာန၊ ဒေါ်နန်း၊ ဘိယွမ်ကျောက်မှ ဦးဆောင်
၍ ကျေးရွာရှိ ရွာသူ၊ သား၊ ခုရပေါင်း () ဦးတက်ရောက်ကြပါသည်။ ပထမ
ဦးစွာ ကျေးရွာရှိ တာဝန်ရှိသူ တစ်ဦးမှ အဖွင့်အမှာစကား ပြောကြားခဲ့ပါသည်။
စီမံကိန်း ဝန်ထမ်းမှ စီမံကိန်း အကြောင်းကို မိတ်ဆက်၍ ရှင်းလင်း ပြောကြားခြင်း၊
တာဝန်များ အား ရှင်းလင်း ပြောကြားခဲ့ပါသည်။ ထို့နောက် တက်ရောက်လာ
သူများထံမှ ကျေးရွာ စေတနာ့ဝန်ထမ်း နှစ်ဦးအား ရွေးချယ်ခဲ့ပါသည်။ ရွေး
ချယ်ထားသော ကျေးရွာ စေတနာ့ဝန်ထမ်း အကူအညီဖြင့် လူထုဆင်းစစ်ဖွဲ့
များကို ကျေးရွာလူထုနှင့် အတူတကွ ပြုလုပ်ပြီး တက်ရောက်လာသော
ရွာသူ၊ သားများကို ကျေးဇူးတင်စကား ပြောကြားကာ ဒုတိယအကြိမ်
အစည်းအဝေးအတွက် ပြန်လည် မိတ်ကြားပြီး အစည်းအဝေးကို
မိတ်ဆက်ခဲ့ပါသည်။

မှတ်တမ်းတင်သူ
နန်းဘိယွမ်ကျောက်

အစည်းအဝေးမှတ်တမ်း

_____ x _____

- ဒုတိယ - မိုင်းဒွန်း -
- ကျေးရွာ - ဝါကန်
- နေ့ရက် - ၂၇.၁၁.၁၄ -
- နေရာ - ကျေးရွာတန်းကြီးကျေးရွာ -
- အချိန် - နေ့လယ် ၁:၀၀

အကြောင်းအရာ ။ ဒုတိယအကြိမ်ကျေးရွာ အစည်းအဝေး ။

မိုင်းဒွန်း၊ ဒုတိယ၊ ဝါကန်ကျေးရွာ တွင်ကျင်းပပြုလုပ်သော ဒုတိယအကြိမ် ကျေးရွာ အစည်းအဝေးတွင် လူထုဗဟိုဖြူစီမံကိန်းမှ လူထုစည်းရုံးရေးဗဟို နှင့် ဆီပွဲစာရင်းမှ ဦးဆောင်၍ ကျေးရွာရှိ ရွာသူ၊ သား၊ ချား မှလူမှုဆန်းစစ်မှုများ မှ တွက်ပေါ်လာသော ရလဒ်များအားလုံးကို ဖြည့်လုပ်တင်ပြ၍ အမျိုးသား၊ အမျိုးသမီး အဖွဲ့ခွဲ၍ ကျေးရွာ၏ အခက်အခဲ၊ ရွှေ့ပြောင်းချက်နှင့် စီမံကိန်းလုပ်ငန်း ခွဲများ ပေါ်ထွက်ရန် ဆွေးနွေးခဲ့ပါသည်။ ဆက်လက်၍ ကျေးရွာစီမံခန့်ခွဲမှုအဖွဲ့အား ရွေးချယ်ခဲ့ပါသည်။ ထို့နောက် စီမံကိန်းလုပ်ငန်းခွဲများအား အကောင်အထည်ဖော် ဆောင်ရွက်ရန် ရွေးချယ်ခဲ့ကြပါသည်။ ကျေးရွာဖွံ့ဖြိုးရေး စီမံချက်စာအုပ်တွင် ပါဝင်သော အချက်များနှင့် ပတ်သက်၍ ဓာတ်ရောက်လာသူများအား နောက်ဆက်တွဲ ဆက်လက်လုပ်ဆောင်ရမည့် အချက်များအား နှင်းလင်း၍ အစည်းအဝေး ကို ဖိတ်ခေါ်ခဲ့ပါသည်။

အစီရင်ခံစာ
 နန်းဆီပွဲစာရင်း

၁၃။ ကျေးရွာစီမံခန့်ခွဲမှုအဖွဲ့ဝင်စာရင်း

"ကျေးရွာစီမံခန့်ခွဲမှုအဖွဲ့"စာရင်း

ကျေးရွာ - ပါကန်
 အုပ်စု - ချင်းဒဲဒဲ
 ရက်စွဲ - ၂၇.၁၁.၁၄

စဉ်	ကော်မတီအမည်/ အဖွဲ့အမည်	အမည်	ရာထူး	မှတ်ချက်/ ဖုန်းနံပါတ်
၁	ဥက္ကဋ္ဌ	ဦးခံအောင်	ဥက္ကဋ္ဌ	
		ဒေါ်ခန့်အောင်	ဥက္ကဋ္ဌ	
၂	ဝယ်ယူရေးဆပ်ကော်မတီ	ဒေါ်မေအေးဒီ	ခေါင်းဆောင်	
		ဦးခံအောင်	အဖွဲ့ဝင်	
			အဖွဲ့ဝင်	
၃	စောင့်ကြည့်ကြီးကြပ်ရေးဆပ်ကော်မတီ	ဦးဆီအောင်	ခေါင်းဆောင်	
		ဒေါ်ခန့်အောင်	အဖွဲ့ဝင်	
			အဖွဲ့ဝင်	
၄	လုပ်ငန်းလည်ပတ်ရေး နှင့် ပြုပြင်ထိန်းသိမ်းရေးဆပ်ကော်မတီ	ဒေါ်ခန့်အောင်	ခေါင်းဆောင်	
		ဦးဆီအောင်	အဖွဲ့ဝင်	
			အဖွဲ့ဝင်	
၅	ဝေဖန်အကြံပြု တိုင်ကြားဖြေရှင်းရေးကိုယ်စားလှယ်	ဦးခံအောင်	ကိုယ်စားလှယ်	
		ဒေါ်ခန့်အောင်	ကိုယ်စားလှယ်	
၆	ကျေးရွာငွေစာရင်းကိုင်	ဒေါ်ခန့်အောင်	ငွေစာရင်းကိုင်	
၇	ကျေးရွာစေတနာ့ဝန်ထမ်း	ဦးခံအောင်	စေတနာ့ဝန်ထမ်း အဖွဲ့ဝင်	
		ဒေါ်ခန့်အောင်	စေတနာ့ဝန်ထမ်း အဖွဲ့ဝင်	

၁၄။ LIFT Fund ၏နည်းပညာအကူအညီဖြင့်ရေးဆွဲထားသောကျေးရွာဖွံ့ဖြိုးရေး အစီအစဉ် ကိုးကားချက်

၁၂။ ကိုးကားချက်

ကျေးရွာဖွံ့ဖြိုးရေး အစီအစဉ်မှကိုးကားချက်များ

စဉ်	အကြောင်းအရာ	(၄၈) ဇယားအညွှန်း		မှတ်ချက်
		ကိုးကားရန်	လေ့လာရန်	
၁။	ကျေးရွာအခြေခံအချက်အလက်များ	ဇယား ၁၊ ၂၊ ၃၊ ၆။	ဇယား ၈၊ ၂၂၊ ၂၇၊ ၃၀၊ ၄၂။	
၂။	လူမှုရေးအရင်းအမြစ်ပြုမေ့ပုံ	ဇယား ၄၊ ၅၊ ၁၄၊ ၂၂၊ ၃၇၊ ၄၀၊ ၄၁၊ ၄၂။	ဇယား ၈၊ ၁၃၊ ၂၇၊ ၃၈၊ ၄၄။	
၃။	ဥစ္စာနေကြွယ်ဝမှုအဆင့်သတ်မှတ်ချက်	ဇယား ၆၊ ၁၃။	ဇယား ၁၆။	
၄။	ပိုင်ဆိုင်မှုသုံးသပ်ခြင်း	ဇယား ၁၄၊ ၁၆၊ ၁၉၊ ၄၃၊ ၄၅၊ ၄၇။	ဇယား ၁၃၊ ၁၇၊ ၃၈။	
၅။	ရာသီခွင်ပြုပြင်ကွဲဒီဇိုင်း	ဇယား ၉၊ ၁၅၊ ၂၄၊ ၃၄၊ ၃၇။	ဇယား ၂၂၊ ၂၆၊ ၃၅။	
၆။	ပင့်ကူအိမ်သုံးသပ်ချက်	ဇယား ၃၊ ၃၀၊ ၃၉၊ ၄၀။	ဇယား ၃၀။	
၇။	ဗင်းပုံစံ	ဇယား ၁၁၊ ၁၂။		

ပါကန် ကျေးရွာ ဖွံ့ဖြိုးရေးအစီအစဉ်ကို ဇယား ၄၈ ခုဖြင့် ဖော်ပြထားကြောင်းတွေ့ရသည်။



လူထုဗဟိုပြုစီမံကိန်း
“ကျေးလက်လူထုအခြေပြု၊ ဖွံ့ဖြိုးမှုကိုတိုးရှေးရှု”
လူထုဗဟိုပြုစီမံကိန်း၊ မိုင်းခတ်မြို့နယ်၊ ရှမ်းပြည်နယ် (အရှေ့ပိုင်း)