

ပြည်ထောင်စုသမ္မတမြန်မာနိုင်ငံတော်အစိုးရ  
စိုက်ပျိုးရေး၊ မွေးမြူရေးနှင့် ဆည်မြောင်းဝန်ကြီးဌာန  
ကျေးလက်ဒေသဖွံ့ဖြိုးတိုးတက်ရေးဦးစီးဌာန

# လူထုပတ်ဝန်းကျင်စီမံကိန်း



ကျေးရွာဖွံ့ဖြိုးရေးအစီအစဉ်  
Village Development Plan (VDP)  
မိုင်းနန်းကျေးရွာအုပ်စု၊ ပါကန်ကျေးရွာ

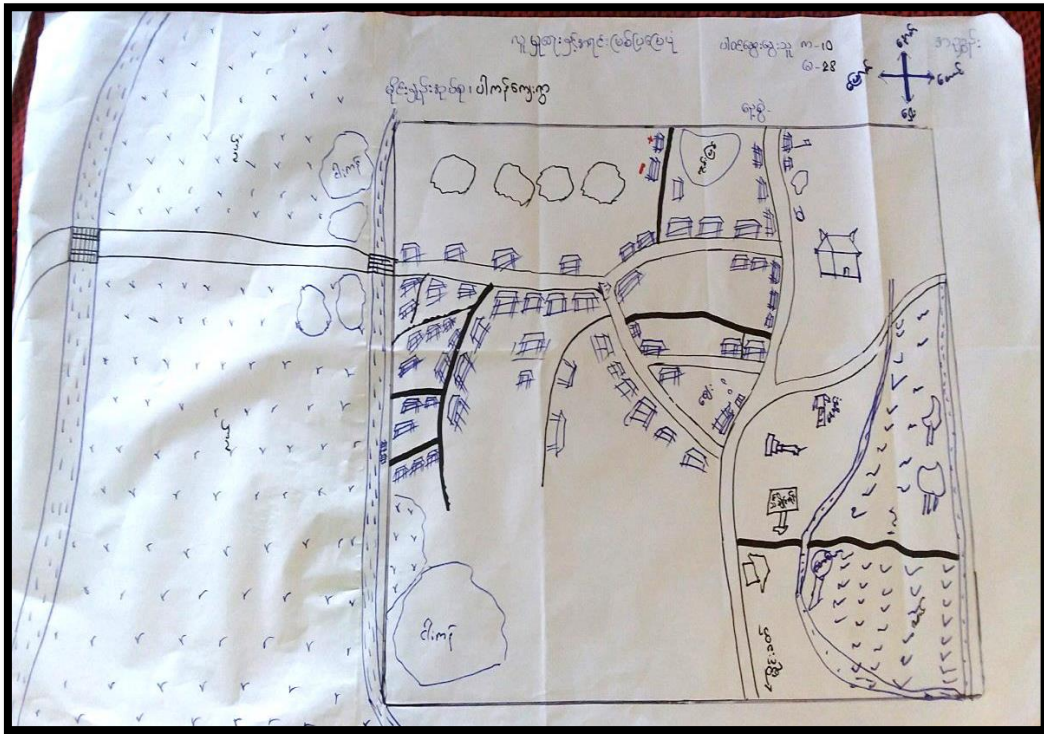
မာတိကာ

စဉ်	အကြောင်းအရာ	စာမျက်နှာ
၁။	မြို့နယ်မြေပုံ .....	၂
၂။	ကျေးရွာမြေပုံ(တည်နေရာ) .....	၃
၃။	အုပ်စုတွင်ပါဝင်သောကျေးရွာများစာရင်း .....	၃
၄။	ကျေးရွာအခြေခံအချက်အလက်များ (ကျေးရွာသမိုင်းကြောင်း) .....	၄
၅။	လူထုပူးပေါင်းပါဝင်သောလူမှုဆန်းစစ်ခြင်း နှင့် အကဲဖြတ်ခြင်းလုပ်ငန်းစဉ် (PSA/ PRA) အကျဉ်းချုပ်ဇယား.....	၄
၆။	ကျေးရွာဖွံ့ဖြိုးရေးအစီအစဉ်အတွက်အသုံးပြုခဲ့သော PRA tools များနှင့် တစ်ခုချင်းစီ အတွက်သုံးသပ်ချက်များ .....	၅-၁၀
၇။	ကျေးရွာဖွံ့ဖြိုးရေးအစီအစဉ်ဆောင်ရွက်မှုမှတ်တမ်းခါတ်ပုံများ .....	၁၁
၈။	ကျေးရွာအခြေခံအချက်အလက်(ပုံစံ-၁) .....	၁၂-၁၄
၉။	စီမံကိန်းစက်ဝန်းအချိန်ဇယား(ပုံစံ-၂) .....	၁၅
၁၀။	ကျေးရွာဖွံ့ဖြိုးရေးဦးစားပေးအစီအစဉ်(ပုံစံ-၃) .....	၁၆-၁၇
၁၁။	ကဏ္ဍအလိုက်ဦးစားပေးဖွံ့ဖြိုးရေးလုပ်ငန်းစဉ်များ .....	၁၈

### ၁။ မိုင်းခတ်မြို့နယ်အခြေပြမြေပုံ



## ၂။ ပါကန်ကျေးရွာ အခြေပြမြေပုံ



၃။ မိုင်းနန်းကျေးရွာအုပ်စု တွင်ပါဝင်သောကျေးရွာများစာရင်း

၁. ဝမ်ကြို ကျေးရွာ
၂. ယန်းကျန် ကျေးရွာ
၃. ပန်ကိုင် ကျေးရွာ
၄. ဝမ်အမ် ကျေးရွာ
၅. ခမ်းနွဲ့ ကျေးရွာ
၆. ယန်းလုံ ကျေးရွာ
၇. ပါကန် ကျေးရွာ
၈. တပ်မိုင် ကျေးရွာ

၄။ ကျေးရွာအခြေခံအချက်အလက်များ (ကျေးရွာသမိုင်းကြောင်း)

မိုင်းဝတ်မြို့နယ် / မိုင်းရွာနယ်  
 ပါကန်ကျေးရွာ  
 ကျေးရွာ သမိုင်းအကြောင်း  
  
 ပါကန်ကျေးရွာသည် မိုင်းဝတ်မြို့နယ် (၆-၄) မိုင်ခန့်တွင် တည်ရှိပါသည်။  
 မြစ်ဝကျွန်းပေါ်တွင် ဆိုင်းကယ်ဖြင့် မြေ (၁၀) ခန့်၊ အားရပါးပါး သည်။ မိုင်း  
 သီကာလ တွင် ဆိုင်းကယ်ဖြင့် မြေ (၄၀) ခန့်၊ အား ရပါသည်။ ပါကန်ရွာ  
 တွင် ရှမ်းလူမျိုး များထိုင်ကြ သည်မှာ ၅၀၀ ခန့်၊ ၁၅၀၀ ခန့် ရှိပါသည်။  
 ပါကန်ရွာတွင် ရှေးဟောင်း နှိုင်းစားစားတစ်ခု တည်ရှိ၍ အလွန် ဆွယ်ယယ်  
 သည်။ ပါကန်ရွာတွင် စိုက်ပျိုးရေး လုပ်ငန်း နှင့် လုပ်ငန်း လုပ်ငန်းကို  
 အဓိကထား၍ လုပ်ကိုင်နေပါသည်။ မြေမြေ ရေကိုလည်း တွေ့ရှိပေး  
 လျှင်လုပ်ကိုင်ကြပါသည်။ တစ်ခါလျှင် ပါး ဗုဒ္ဓဘာသာကိုလည်း ကွယ်  
 ကြပါသည်။ ရွာ၏ ပတ်လည်တွင် လယ်ကွင်း၊ ချောင်း၊ တောတောင်  
 များ ရှိ၍ အလွန် သာယာပျော်ပါးပါသည်။

၅။ လူထုပူးပေါင်းပါဝင်သော လူမှုဆန်းစစ်ခြင်းနှင့် အကဲဖြတ်ခြင်းလုပ်ငန်းစဉ် အကောင်အထည်ဖော်ရေး

စဉ်	အသုံးပြုသော PRA Tools များ
၁	ကျေးရွာအရင်းမြစ်ပြပုံ (Social Map)
၂	ရာသီခွင်ပြပြက္ခဒိန် (Seasonal Calendar)
၃	ဥစ္စာနေကြွယ်ဝမှု ဦးစားပေးအဆင့်သတ်မှတ်ခြင်း (Wealth Ranking)
၄	ကျား၊ မ ပင့်ကူအိမ်သုံးသပ်ခြင်း (Cob Web)
၅	အရင်းအမြစ်အသုံးပြုမှုဖော်ထုတ်ခြင်း ဇယား (Asset Mapping)
၆	အဖွဲ့အစည်းချိတ်ဆက်မှုပြပုံ (Venn diagram)



ရာသီခွင်ပြ ပြက္ခဒိန်

ရာသီခွင်ပြ ပြက္ခဒိန်

၁၉၉၅ ခု ဇူလိုင်လ ၁၀ - ၂၀  
၁၉၉၅ ခု ဇူလိုင်လ ၁၀ - ၂၀

ရက်စွဲ	၁	၂	၃	၄	၅	၆	၇	၈	၉	၁၀	၁၁	၁၂	မြောက်ဥက္ကဋ္ဌ
ရာသီဥတု	☀️	☀️	☀️	☀️	☀️	☀️	☀️	☀️	☀️	☀️	☀️	☀️	
ခိုက်ပျိုးရေး	☀️	☀️	☀️	☀️	☀️	☀️	☀️	☀️	☀️	☀️	☀️	☀️	
ထိစာမှုလုံခြုံမှု	☀️	☀️	☀️	☀️	☀️	☀️	☀️	☀️	☀️	☀️	☀️	☀️	
ဆောက်သုံးရေး	☀️	☀️	☀️	☀️	☀️	☀️	☀️	☀️	☀️	☀️	☀️	☀️	
လယ်ယာစိုက်ပျိုးရေး	☀️	☀️	☀️	☀️	☀️	☀️	☀️	☀️	☀️	☀️	☀️	☀️	
ပွဲလမ်းသဘင်			☀️	☀️	☀️	☀️	☀️	☀️	☀️	☀️	☀️	☀️	
ကျွန်းစာရေး			☀️	☀️	☀️	☀️	☀️	☀️	☀️	☀️	☀️	☀️	
အာဟာရချိန်	☀️	☀️	☀️	☀️	☀️	☀️	☀️	☀️	☀️	☀️	☀️	☀️	

ရာသီခွင်ပြ ပြက္ခဒိန် သုံးသပ်ချက်

ရာသီခွင်ပြ ပြက္ခဒိန်

- \* အဓိက ခိုက်ပျိုးရေး လုပ်ကိုင်ကြသည့်။
- \* လယ်ယာ လုပ်ငန်းမှ အသား အခြား လုပ်ငန်းများ ဧည့်သည်များ ဖြစ်ပါ။
- \* မိုးရာသီတွင် သွားလာရေး စက်ဝှေ့သည်။
- \* ၄ လပိုင်းနှင့် ၁၁ လပိုင်းတွင် ကျွန်းစာရေး အားနည်းသည်။
- \* ၎င်းတို့ အာဟာရချိန်တွင် လုပ်ငန်း စစ်ဆေးခြင်းဖြင့် ကူညီနိုင်ပါသည်။
- \* အမျိုးသားများမှတစ်ဆင့် ခွဲစားမှုနှင့် ကျွမ်းကျင်ရေးရာ သိမြင်လာမည့် ဆွေးနွေးခြင်းဖြင့် ကူညီပါသည်။

ရေးဆွဲသူ: အုပ်စု  
 ပါကန်စတန်

ရက်စွဲ - ၁၀.၁၂.၁၈

**ဥစ္စနေကြွယ်ဝမှုအဆင့်သတ်မှတ်ခြင်း**

မိုင်းရှင်အုပ်စု/ပါကန်		<u>ဥစ္စနေကြွယ်ဝမှုအဆင့်သတ်မှတ်ချက်</u> ၎င်းတို့-	
အဆင့်	သတ်မှတ်ချက်	အိမ်ထောင်စု	ရာခိုင်နှုန်း
ချမ်းသာသော အုပ်စု	လယ်၊ ကျွဲ၊ နွား၊ တိုက်အိမ်၊ ကား၊ ဆိုင်ကယ်၊ သုံးဘီးဆိုင်ကယ်၊ လယ်ထွန်စက်	30	50.8%
အတင့်အသင့် ရှိသော အုပ်စု	လယ်၊ ကျွဲ၊ နွား၊ တိုက်အိမ်အသေး၊ ဆိုင်ကယ်၊ သုံးဘီးဆိုင်ကယ်၊ လယ်ထွန်စက်	15	25.42%
မမြေလည်သော အုပ်စု	လယ်၊ ကျွဲ၊ နွား၊ ပျဉ်ထောင့်အိမ်၊ ဆိုင်ကယ်၊ လယ်ထွန်စက်	14	23.7%
နွမ်းပါးသော အုပ်စု	—		
	စုစုပေါင်း	59	100%

**ဥစ္စနေကြွယ်ဝမှုအဆင့်သတ်မှတ်ခြင်း၏ သုံးသပ်ချက်**

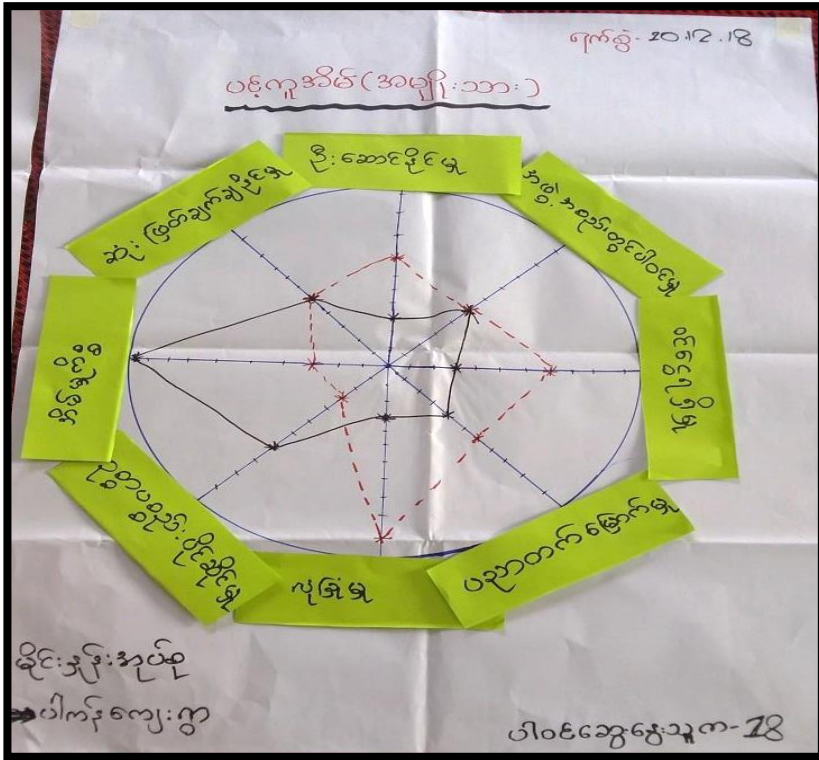
ပါကန်ရွာ ဥစ္စနေကြွယ်ဝမှု အဆင့်သတ်မှတ်ချက်

ဆွေးနွေးဖြင့်ဆန်းစစ်ခြင်း

- \* လယ်၊ ကျွဲ၊ နွား၊ တိုက်အိမ်၊ ကား၊ ဆိုင်ကယ်၊ သုံးဘီးဆိုင်ကယ်၊ လယ်ထွန်စက်တို့ကို ချမ်းသာသော အုပ်စုများကိုပိုင်ဆိုင်ကြပါသည်။
- \* လယ်၊ ကျွဲ၊ နွား၊ တိုက်အိမ်အသေး၊ ဆိုင်ကယ်၊ သုံးဘီးဆိုင်ကယ်၊ လယ်ထွန်စက်တို့ကို အတင့်အသင့် ရှိသော အုပ်စုများက ပိုင်ဆိုင်ကြပါသည်။
- \* လယ်၊ ကျွဲ၊ နွား၊ ပျဉ်ထောင့်အိမ်၊ ဆိုင်ကယ်၊ လယ်ထွန်စက်တို့ကို မမြေလည်သော အုပ်စုများက ပိုင်ဆိုင်ကြပါသည်။
- \* နွမ်းပါးသော အုပ်စု နှစ်ခုမျှ မရှိပါ။



ကျား၊ မ ပင့်ကူအိမ်သုံးသပ်ခြင်း



ကျား၊ မ ပင့်ကူအိမ်သုံးသပ်ချက်

ရက်စွဲ- 10.12.19

ပါကန်ကျေး

ပင့်ကူအိမ် သုံးသပ်ခြင်း

ဆွေးနွေးခြင်းနှင့် ဆန်းစစ်ခြင်း

အမျိုးသမီးများ




- \* လျခြံ၊ မြူ၊ ဝင်ငွေရရှိမှု၊ ဦးဆောင်ခိုင်မှု တို့တွင် အားနည်းကြသ
- \* အမျိုးသမီးများသည် အိမ်မှုကိစ္စတွင် အားသာ နေသည်။
- \* ကျေးဇူးတွင် အမျိုးသမီးများ လုပ်ပိုင်ခွင့် နှင့် လုပ်အားခအချိန် တူစားခြင်းဖြင့် ဖွံ့ဖြိုးရေးလုပ်ငန်းများ ဆောင်ရွက်ရာတွင် အမျိုးသမီးများ အား ကူညီနိုင်သည်။









ပါဝင်ဆွေးနွေးသူက- 10  
၁- 18

ကျေးရွာအရင်းအမြစ်အသုံးချမှုဇယား

"အရင်းအမြစ်ထိန်းချုပ်မှုဇယား"

ပိုင်ဆိုင်မှုအုပ်စု  
ပါကန်စွာ

ကျား:  မိ:  ကျား + မိ: 

နောင်:  လယ်ထွန်စက်  သုံးနှုန်းကြီးကျောင်း  ဆိုင်ကယ်  သုံးစီးဆိုင်ကယ်  ကား  လယ်မြေ  တောင်သာ 

လမ်း: \_\_\_\_\_

ကျေးရွာအရင်းအမြစ်အသုံးချမှုဇယား သုံးသပ်ချက်

ပါကန်စွာ ပိုင်ဆိုင်မှုအသုံးချမှု ရက်စွဲ 10.12.18

- \* သုံးနှုန်းကြီးကျောင်း၊ တောင်သာ၊ လယ်မြေ၊ ကား၊ ဆိုင်ကယ်၊ သုံးစီး၊ လမ်း၊ နောင်စဉ်ကို အမျိုးသား၊ ဧက အမျိုးသမီး ပါသည့် ဖွဲ့ကြသည့်။
- \* လယ်ထွန်စက်ကို သာ အမျိုးသား သီးသန့် သုံးစွဲကြသည်။
- \* ကားကို သာ အမျိုးသား ဧက အမျိုးသမီး ပါထိန်းချုပ်ကြသည်။
- \* နောင်စဉ်၊ လယ်ထွန်စက်၊ သုံးနှုန်းကြီးကျောင်း စသည်ကို အမျိုးသား များထိန်းချုပ်ကြသည်။
- \* သုံးနှုန်းချက်ချိန်တွင် ပူးပေါင်းပါဝင်ခွင့်ပေး၍ ခြင်းဖြင့် အမျိုးသား များ တန်းစားမှု အမျိုးသမီးများလဲ ပိုင်ဆိုင်နိုင်ကြောင်း သိရှိနိုင်သည်။



### ၇။ ကျေးရွာဖွံ့ဖြိုးရေးအစီအစဉ်ဆောင်ရွက်မှုမှတ်တမ်းခါတ်ပုံများ

ကျေးရွာအစည်းအဝေးနှင့် PRA Tools များအသုံးပြု၍ အချက်အလက်ကောက်ခံခြင်း



၈။ ကျေးရွာအခြေခံအချက်အလက်(ပုံစံ-၁)

ပုံစံ - ၈ - ၁ ကျေးရွာအခြေခံအချက်အလက်များ (Form PC 1)

လမ်းညွှန်ချက်၊ ကျေးရွာတစ်ရွာသို့ ပထမဆုံးမိတ်ဆက်ခရီး သွားရောက်သောအခါ လူထုစည်းရုံးရေးမှူးသည် ကျေးရွာ  
 ခေါင်းဆောင်များအား ကျေးရွာအချက်အလက်များကို မေတ္တာရပ်ခံ၍ တောင်းခံရသည်။ ဤအချက်အလက်များကို စီမံကိန်း  
 မိတ်ဆက်အစည်းဝေးစာတမ်းတောင်းခံရမည်။ စီမံကိန်းမိတ်ဆက်အစည်းဝေးတွင် လူထုစည်းရုံးရေးမှူးသည် ဤအချက်အလက်  
 များအား စစ်ဆေးပြီး မှန်ကန်အောင်ပြုလုပ်ရမည်။ ပြီးနောက်တွင် လူထုစည်းရုံးရေးမှူးမှ သတင်းအချက်အလက်ထံသို့ Tablets မှ  
 တဆင့် ဖြည့်သွင်းရမည်။

ကျေးရွာခေါင်းဆောင် အမည် (ဗြူးမ)	ကျေးရွာခေါင်းဆောင်၏ ဝန်နံပါတ်	လူထုစည်းရုံးရေးမှူး၏ အမည်
ဦး ဆီ ဇွန်း		ဦး ဒီဇွန်ကျော်
ပြည်နယ်တိုင်းဒေသကြီး ရှမ်း (အရှေ့)	မြို့နယ် မိုင်းခတ်	ကျေးရွာအုပ်စု ဝိုင်ကျွန်း
		ကျေးရွာ ဝါကန်

လူဦးရေ	အိမ်ထောင်စုအရေအတွက်	ကိုးကွယ်သည့်ဘာသာ	အိမ်ထောင်စုအရေအတွက်
လူမျိုးစု (၁) - ရှမ်း -	50	ဘာသာ (၁) - ခရစ်	54
လူမျိုးစု (၂) - မြန်မာ	1	ဘာသာ (၂) -	
လူမျိုးစု (၃) - ရှမ်း	1	ဘာသာ (၃) -	
လူမျိုးစု (၄) - မြန်မာ	1	ဘာသာ (၄) -	
လူမျိုးစု (၅) -		ဘာသာ (၅) -	
လူမျိုးစုစော		ဘာသာစော	
အခြား			
	အရေအတွက်		
မသန်စွမ်းသူများ	1		
သက်ကြီးရွယ်အိုများ (၆၅ နှစ် နှင့် အထက်)	5		
စစ်ဘေးရှောင်	-		

	အမျိုးသား (အရေအတွက်)	အမျိုးသမီး (အရေအတွက်)
လူဦးရေ	61	60
လူမျိုးစု (၁) - ရှမ်း -	50	51
လူမျိုးစု (၂) - မြန်မာ	1	4
လူမျိုးစု (၃) - ရှမ်း	2	3
လူမျိုးစု (၄) - မြန်မာ	2	2
လူမျိုးစု (၅) -		
အခြား		
အိမ်ထောင်စုစီး	58	1

၇၁. 7625286  
 ၇၇. 41723469

(ခ) အခြေခံအထောက်အအံ့ အသုံးအဆောင်များ

စာသင်ကျောင်း	အမှတ် ခြံပေါ်	ကျန်းမာရေး	အမှတ် ခြံပေါ်	ဘာသာရေး အထောက် အအံ့များ	အမှတ် ခြံပေါ်
မူကြံကျောင်း	<input type="checkbox"/>	တိုက်နယ်ဆေးရုံ	<input checked="" type="checkbox"/>	စေတီ	<input checked="" type="checkbox"/>
မူလတန်းကျောင်း	<input type="checkbox"/>	ကျန်းမာရေးဌာန	<input checked="" type="checkbox"/>	ဘုန်းကြီးကျောင်း	<input checked="" type="checkbox"/>
မူလနှစ်ကျောင်း	<input checked="" type="checkbox"/>	ကျန်းမာရေးဌာနခွဲ	<input type="checkbox"/>	ဟိန္ဒူဘုရားကျောင်း	<input type="checkbox"/>
အလယ်တန်းကျောင်း	<input type="checkbox"/>	ဆေးပေးခန်း	<input checked="" type="checkbox"/>	ခရစ်ယာန်ကျောင်း	<input type="checkbox"/>
လယ်လွန်ကျောင်း	<input type="checkbox"/>	အခြား	<input type="checkbox"/>	ဗလီ	<input type="checkbox"/>
အထက်တန်းကျောင်း	<input type="checkbox"/>			အခြား	<input type="checkbox"/>
အခြား	<input type="checkbox"/>				
မှတ်ချက်		မှတ်ချက်		မှတ်ချက်	

(ဂ) ကျွမ်းကျင်သူများမှတ်တမ်း (ကျေးရွာတွင်နေထိုင်သော သို့မဟုတ် တခြားရွာမှလာရောက်သော ကျွမ်းကျင်သူများ)

(၁) စာသင်ကျောင်း			(၂) ကျန်းမာရေး			(၃) လက်မှုပညာရှင်		
မှတ်တမ်း	ရွာတွင်နေထိုင်သူ	အခြားရွာမှလာသူ	ရွာတွင်နေထိုင်သူ	အခြားရွာမှလာသူ	ရွာတွင်နေထိုင်သူ	အခြားရွာမှလာသူ	ရွာတွင်နေထိုင်သူ	အခြားရွာမှလာသူ
မူလတန်းပြဆရာ/မ	<input type="checkbox"/>	<input checked="" type="checkbox"/>	ဆရာဝန်	<input type="checkbox"/>	<input type="checkbox"/>	လက်သမား	<input type="checkbox"/>	<input type="checkbox"/>
အထက်တန်းပြဆရာ/မ	<input type="checkbox"/>	<input type="checkbox"/>	လက်ထောက်ကျန်းမာရေးမှူး	<input type="checkbox"/>	<input checked="" type="checkbox"/>	ပန်းရံ	<input type="checkbox"/>	<input type="checkbox"/>
အလယ်တန်းပြဆရာ/မ	<input type="checkbox"/>	<input type="checkbox"/>	အမျိုးသမီးကျန်းမာရေးဆရာမ	<input type="checkbox"/>	<input type="checkbox"/>	လျှပ်စစ်ကျွမ်းကျင်၊ ဝါးသမား	<input type="checkbox"/>	<input type="checkbox"/>
မူကြံဆရာ/မ	<input type="checkbox"/>	<input type="checkbox"/>	သားဖွားဆရာမ	<input checked="" type="checkbox"/>	<input type="checkbox"/>	ရေပိုက်သူလ်သူ	<input type="checkbox"/>	<input type="checkbox"/>
အခြား	<input type="checkbox"/>	<input type="checkbox"/>	ပြည်သူ့ကျန်းမာရေးလုပ်သား	<input type="checkbox"/>	<input type="checkbox"/>	စက်ပြင်ဆရာ	<input type="checkbox"/>	<input type="checkbox"/>
မှတ်ချက်			မှတ်ချက်			မှတ်ချက်		

(ဃ) ကျေးရွာသို့ ရောက်ရှိနိုင်သည့် လမ်းအခြေအနေ / ကျေးရွာတစ်ရွာသည် ၎င်း၏ ကျေးရွာအုပ်စုနှင့် ဆက်သွယ်ထားသော လမ်းအခြေအနေ (အောက်ပါတို့ကို ဝိုင်းပါ)

- ကျောက်ကြမ်းလမ်း
- ကျောက်ခင်းလမ်း
- ကတ္တရာလမ်း
- မြေသားလမ်း
- ကွန်ကရစ်လမ်း
- လူသွားလမ်း
- မော်တော်ဆိုင်ကယ်လမ်း
- အခြား \_\_\_\_\_

(င) ကျေးရွာဖွံ့ဖြိုးမှုစီမံချက်

- (၁) လူထုပတ်ဝန်းကျင် ပြုစီမံကိန်းမစတင်မီ ဤကျေးရွာတွင် ကျေးရွာဖွံ့ဖြိုးမှု စီမံချက်ရှိခဲ့ပါသလား? ဝိုင်းပါ
- (၂) ရှိခဲ့ပါလျှင် ဤစီမံချက်ကို မည်သည့် ခုနှစ်တွင် ပြင်ဆင်ခဲ့ပါသနည်း? ရိပါသည်/မရှိပါ/မသိပါ
- (၃) ဤစီမံချက်ကို မြို့နယ်မှအတည်ပြုခဲ့ပါသလား? နှစ်- ၂၀၂၂ / မသိပါ  
ပြုခဲ့ပါသည်/မပြုခဲ့ပါ / မသိပါ

(စ) ခရီးအကွာအဝေး

(၁) ဤကျေးရွာ၏ပဟိုမှ ၎င်းကျေးရွာအုပ်စု၏ပဟိုအထိ ခရီးခိုင်းမည်မျှကွာဝေးသနည်း? မိုင်-----/မသိပါ

(၂) ဤကျေးရွာမှ ၎င်းကျေးရွာအုပ်စုပဟိုအထိ သွားလာရာတွင်ကြာမြင့်သည့်အချိန်။

ခြောက်သွေ့ရာသီတွင်ကြာချိန်-----/-----/----- ထော်လာဂျီ/မော်တော်ဆိုင်ကယ်/ခြေလျင်/လား/မော်တော်ဘုတ်/  
အခြား-----

မိုးရာသီတွင်ကြာချိန်-----/-----/----- ထော်လာဂျီ/မော်တော်ဆိုင်ကယ်/ခြေလျင်/လား/မော်တော်ဘုတ်/  
အခြား-----

(ဆ) ပတ်ဝန်းကျင်ဆိုင်ရာ သဘာဝဘေးအန္တရာယ်

ဤကျေးရွာတွင် ရေကြီးခြင်းကဲ့သို့ သဘာဝဘေးအန္တရာယ်ကျရောက်ဖူးခြင်း ရှိပါသလား။

မရှိပါ  ရှိပါသည် ရှိလျှင်ဖော်ပြပါ-----

(ဇ) ကျေးရွာတွင် ဖွဲ့စည်းထားသော အဖွဲ့အစည်းများ

လူထုပဟိုပြုစီမံကိန်းမတိုင်မီ ဤကျေးရွာတွင် ကျေးရွာဖွံ့ဖြိုးရေးအတွက် အစိုးရ (သို့) ရွာသားများကိုယ်တိုင်(သို့) စီမံကိန်းတစ်ခုခုမှ ဖွဲ့စည်းထားသည့် အဖွဲ့အစည်းများရှိပါသလား။

၁၄

(၁) -----

(၂) -----


(ဈ) အထွေထွေအုပ်ချုပ်ရေး ဦးစီးဌာန (GAD) မှ မှတ်တမ်းတင်ထားခြင်း

ဤကျေးရွာသည် အထွေထွေအုပ်ချုပ်ရေး ဦးစီးဌာန (GAD) မှ မှတ်တမ်းတင်ထားမှု ရှိပါသလား။

မရှိပါ  ရှိပါသည်


ကျေးရွာခေါင်းဆောင်

အမည် ဦးခင်ဝင်း

လက်မှတ်  နေ့. 10.12.18

လူထုစည်းရုံးရေးမှူး

အမည် နန်းခင်ဦးကျော်

လက်မှတ်  နေ့. ၁၀.၁၂.၁၈

၁၅

၉။ စီမံကိန်းစက်ဝန်းအချိန်ဇယား ( ပုံစံ -၂ )

ပုံစံ - ၂ - စီမံကိန်းစက်ဝန်းအချိန်ဇယား (PC 2)

လမ်းညွှန်ချက်၊ သက်ဆိုင်ရာလူထုစည်းရုံးရေးမှူး/လက်ထောက်နည်းပညာမှူးများမှ ဖြည့်သွင်းရမည်။		စီမံကိန်းစက်ဝန်းအဆင့်တစ်ခုစီပြီးစီးတိုင်း ကျေးရွာနှင့် ကျေးရွာအုပ်စုအတွက် ဤပုံစံကို	
စည်းရုံးရေးမှူး/ဝန်ထမ်း အမည် <u>နန်းစိန်ဦးကျော်ကုတ်</u>		စက်ဝန်းအားအမှတ်ခြိပ်ပါ <input checked="" type="checkbox"/> စက်ဝန်း(၁) <input type="checkbox"/> စက်ဝန်း(၂) <input type="checkbox"/> စက်ဝန်း(၃)	
နေ့စွဲ <u>11.12.18</u>	<input type="checkbox"/> စက်ဝန်း (၄)		
ပြည်နယ်/တိုင်း ရှမ်း (အရှေ့)	မြို့နယ် မိုင်းခတ်	ကျေးရွာအုပ်စု <u>မိုင်းဖွဲ့မြို့နယ်</u>	ကျေးရွာ <u>ပါကင်</u>

စီမံကိန်းဆောင်ရွက်မှုအဆင့်များ	နေ့စွဲ		အစည်းအဝေးတွင်တက်ရောက်သူအရေအတွက်				အိမ်ထောင်စုပေါင်း	အိမ်ထောင်စု %
	စတင်သည့်နေ့	ပြီးဆုံးသည့်နေ့	အမျိုးသားအရေအတွက်	အမျိုးသမီးအရေအတွက်	အိမ်ထောင်စုအရေအတွက်	လူမျိုးစုတက်ရောက်သူအရေအတွက်နှင့် လူမျိုးစုအမည်		
၁။ ကျေးရွာစီမံကိန်း မိတ်ဆက်အစည်းအဝေး	10.12.18	10.12.18	25	38	47	မိတ္ထီ   60	59	79.66
၂။ ကျေးရွာဖွံ့ဖြိုးရေး စီမံချက်ရေးဆွဲခြင်းအစည်းအဝေး	11.12.18	11.12.18	24	38	49	ဗမာ+ရှမ်း   4 ဗမာ+ကာကီရှမ်း   69	59	83
၃။ ကျေးရွာအုပ်စု လုပ်ငန်းဆုံးဖြတ်ချက်ချသည့်အစည်းအဝေး	27.12.18	27.12.18	14	18	32	ဗမာ   1 ရှမ်း   31	32	100
၄။ မြို့နယ်အဆင့် စီမံကိန်းရေးဆွဲရေး နှင့် အကောင်အထည်ဖော်ရေးကော်မတီ၏ စီမံကိန်း သုံးသပ်မှုအစည်းအဝေး	1.1.19	1.2.19	မလို	မလို	မလို	မလို	မလို	မလို
၅။ မြို့နယ် စီမံကိန်းရေးဆွဲရေး နှင့် အကောင်အထည်ဖော်ရေး ကော်မတီ၏ဆုံးဖြတ်မှုကို ရွာသို့ အသိပေးအကြောင်းကြားသည့် အစည်းအဝေး								

1



၁၀။ ကျေးရွာဖွံ့ဖြိုးရေး ဦးစားပေးအစီအစဉ် ( ပုံစံ -၃ )

ပုံစံ - ၀ - ၃ ကျေးရွာဖွံ့ဖြိုးရေး ဦးစားပေးအစီအစဉ် (Form PC 3)

လမ်းညွှန်ချက်၊ အဆင့်(၃) ကျေးရွာဖွံ့ဖြိုးရေးအစည်းအဝေး ပြီးဆုံးသောအခါ ကျေးရွာစီမံကိန်း အထောက်အကူပြု ကော်မတီသည် လူထုစည်းရုံးရေးမှူးအကူအညီဖြင့် ဤပုံစံကိုပြည့်စုံအောင် ဖြည့်သွင်းရမည်။	
လူထုစည်းရုံးရေးမှူး/ဝန်ထမ်း အမည် <u>ရန်သူ ဖိတ်ကျော်</u>	
နေ့စွဲ <u>၂၀.၂၇.၂၇</u>	<input checked="" type="checkbox"/> စက်ဝန်း(၁) <input type="checkbox"/> စက်ဝန်း(၂) <input type="checkbox"/> စက်ဝန်း(၃) <input type="checkbox"/> စက်ဝန်း(၄)
ပြည်နယ်/တိုင်း/ရင်း(အရှေ့)	မြို့နယ်/ပိုင်း/ဇုန်
ကျေးရွာအုပ်စု	မြို့/ရွာ

က။ အခက်အခဲအတားအဆီးများအားဆွေးနွေးခြင်း - ယခုလက်ရှိအခြေအနေတွင်  
ဤကျေးရွာဖွံ့ဖြိုးရေးတိုးတက်ရေးအတွက်  
အဓိက အခက်အခဲအတားအဆီးများသည် မည်သည်များဖြစ်ပါသနည်း။ (အမျိုးသား/သမီး အနည်းဆုံးအခက်အခဲ ၅  
ခုစီဖော်ပြပါ)

အမျိုးသား အဖွဲ့မှ တင်ပြသောအခက်အခဲအတားအဆီးများ	အမျိုးသမီး အဖွဲ့မှတင်ပြသောအခက်အခဲအတားအဆီးများ
၁ ဣန္ဒိယ၊ လမ်း၊ ခရီး၊ ရွာ၊ ဘေး၊ လာ၊ ရေး၊ ဘက် ခဲ ခြင်း	၁ ရေ၊ ရေ၊ မြေ၊ မြေ၊ ရွာ၊ လမ်း၊ ယျက်၊ ခြင်း
၂	၂ ဣန္ဒိယ၊ လမ်း၊ ခရီး၊ ရွာ၊ ဘေး၊ လာ၊ ရေး၊ ခက် ခဲ ခြင်း
၃	၃
၄	၄
၅	၅

ခ။ မျှော်မှန်းခြင်း - နောင်လာမည့် ( ၅ )နှစ် အတွင်း ကျေးရွာဖွံ့ဖြိုးရေး မျှော်မှန်းလျာထားချက်များအား တင်ပြပါ။

အမျိုးသားအဖွဲ့မှ တင်ပြသောမျှော်မှန်းချက်များ	အမျိုးသမီးအဖွဲ့မှ တင်ပြသောမျှော်မှန်းချက်များ
၁ ဣန္ဒိယ၊ လမ်း၊ ခရီး၊ ရွာ၊ ဘေး၊ လာ၊ ရေး၊ ဘက် ခဲ ခြင်း	၁ ရေ၊ ရေ၊ မြေ၊ မြေ၊ ရွာ၊ လမ်း၊ ယျက်၊ ခြင်း
၂	၂ ဣန္ဒိယ၊ လမ်း၊ ခရီး၊ ရွာ၊ ဘေး၊ လာ၊ ရေး၊ ခက် ခဲ ခြင်း
၃	၃
၄	၄
၅	၅

၈။ လူထုစီမံကိန်း၏ လာမည့် ( ၄ ) နှစ်အတွက် အကျုံးဝင်သော ဦးစားပေး ဖွံ့ဖြိုးတိုးတက်မှု လုပ်ငန်း အစီအစဉ်များအားဖော်ပြပါ။

အဆင့်	ကျေးရွာအတွက် ဦးစားပေး ဖွံ့ဖြိုးတိုးတက်မှု လုပ်ငန်းစဉ်များ	အဆိုပြုသူ (အမျိုးသားများ/ အမျိုးသမီးများ/အမျိုးသား+ အမျိုးသမီး)	ခန့်မှန်းကုန်ကျ ဝင်ရိတ်	အကျိုးခံစားခွင့်ရှိသူ ခန့်မှန်းခြေ အရေ အတွက်
၁	စတုဂံလမ်းလမ်းကျောင်းများ/ မြေကွဲကွဲအိမ်များ/ အိမ်ခြံမြေ/ ခြံခြံ	၈ + ၁၁	၂၂၅၀၀၀၀၀	၁၂၁
၂	ရေချိုးမြောင်း/ အောက်လှည့်ခြင်း	၁၁	၂၀၀၀၀၀၀၀	၁၂၁
၃				
၄				
၅				

၉။ လူထုစီမံကိန်း၏ လာမည့် ( ၄ ) နှစ်အတွက် အကျုံးမဝင်သော ဦးစားပေး ဖွံ့ဖြိုးတိုးတက်မှု လုပ်ငန်း အစီအစဉ်များအားဖော်ပြပါ။

အဆင့်	ကျေးရွာအတွက် ဦးစားပေး ဖွံ့ဖြိုး တိုးတက်မှု လုပ်ငန်းစဉ်များ	အဆိုပြုသူ (အမျိုးသားများ/ အမျိုးသမီးများ/အမျိုးသား+ အမျိုးသမီး)	အခန်းကဏ္ဍ
၁			
၂			
၃			
၄			
၅			

ခေါင်းဆောင်၊ ကျေးရွာစီမံကိန်းအထောက်အကူပြုကော်မတီမှ အတည်ပြုသည်။

အမည် ဦးအိတ်နီ လက်မှတ် [Signature] နေ့စွဲ 11.12.18

၁၁။ ကဏ္ဍအလိုက် ဦးစားပေးလုပ်ငန်းချုပ်ငယ်များ

ပါကန့်စွာ

ကဏ္ဍအလိုက် ဦးစားပေးလုပ်ငန်းချုပ်ငယ်များ

ကဏ္ဍ	ဦးစားပေးအဆင့်	လုပ်ငန်းအမျိုးအစား	အဆိုပြုသူ (အမှန်ဖြစ်ရန်)			ခုနှစ်	ထောက်ပံ့မည့်အဖွဲ့အစည်း (သို့) ဌာန	မှတ်ချက်
			ကျား	မ	ကျား+မ			
အခြေခံအဆောက်အအုံကဏ္ဍ (လမ်း၊ တံတား၊ ရေရရှိရေး၊ မီးလောင်ရေး)	၀	စွဲကွင်း၊ ကျောက်ကျော့၊ မြေဖျား၊ ပွဲကန်၊ ကန်၊ ရေ၊ နေရောင်ခြင်း			✓			
	၂	ရေခဲ၊ ဖြစ်၊ ဆောက်လုပ်ခြင်း		✓				
	၃							
	၄							
	၅							
လူမှု၊ စီးပွားဘဝ (ပညာရေး၊ ကျန်းမာရေး နှင့် ဆိုင်သဘာဝဆောက်လုပ်ရေးနှင့် အခြားလိုအပ်ချက်များ)	၀							
	၂							
	၃							
	၄							
	၅							
သက်မွေးဝမ်းကျောင်းကဏ္ဍ (စိုက်ပျိုးရေး၊ မွေးမြူရေး နှင့် ဆိုင်သော အဆောက်အအုံများ နှင့် အခြား လိုအပ်ချက်များ)	၀							
	၂							
	၃							
	၄							
	၅							
သဘာဝဘေးအန္တရာယ် လျော့ပါးရေး ကဏ္ဍ	၀							
	၂							
	၃							
	၄							
	၅							
အခြားကဏ္ဍ (ဌာနဆိုင်ရာများ၊ လူ့စွမ်းရည် နှင့် အကောင်အထည်ဖော်ဆောင်ရွက်ပေးနိုင်ခြင်းမရှိသော လုပ်ငန်းများ)	၀							
	၂							
	၃							
	၄							
	၅							

**၁၂။ ကိုးကားချက်**

ကျေးရွာဖွံ့ဖြိုးရေး အစီအစဉ်မှ ကိုးကားချက်များ

စဉ်	အကြောင်းအရာ	(၄၈) ဇယားအညွှန်း		မှတ်ချက်
		ကိုးကားရန်	လေ့လာရန်	
၁။	ကျေးရွာအခြေခံအချက်အလက်များ	ဇယား ၁၊ ၂၊ ၃၊ ၆။	ဇယား ၈၊ ၂၂၊ ၂၇၊ ၃၀၊ ၄၂။	
၂။	လူမှုရေးအရင်းအမြစ်ပြုပြင်မှု	ဇယား ၄၊ ၅၊ ၁၄၊ ၂၂၊ ၃၇၊ ၄၀၊ ၄၁၊ ၄၂။	ဇယား ၈၊ ၁၃၊ ၂၇၊ ၃၈၊ ၄၄။	
၃။	ဥစ္စာနေကြွယ်ဝမှုအဆင့်သတ်မှတ်ချက်	ဇယား ၆၊ ၁၃။	ဇယား ၁၆။	
၄။	ပိုင်ဆိုင်မှုသုံးသပ်ခြင်း	ဇယား ၁၄၊ ၁၆၊ ၁၉၊ ၄၃၊ ၄၅၊ ၄၇။	ဇယား ၁၃၊ ၁၇၊ ၃၈။	
၅။	ရာသီခွင်ပြုပြင်မှု	ဇယား ၉၊ ၁၅၊ ၂၄၊ ၃၄၊ ၃၇။	ဇယား ၂၂၊ ၂၆၊ ၃၅။	
၆။	ပင့်ကူအိမ်သုံးသပ်ချက်	ဇယား ၃၊ ၃၀၊ ၃၉၊ ၄၀။	ဇယား ၃၀။	
၇။	ပင်းပုံစံ	ဇယား ၁၁၊ ၁၂။		

ပန်ကိုင် ကျေးရွာ ဖွံ့ဖြိုးရေးအစီအစဉ်ကို ဇယား ၄၈ ခုဖြင့် ဖော်ပြထားကြောင်းတွေ့ရသည်။



လူထုဗဟိုပြုစီမံကိန်း  
“ကျေးလက်လူထုအခြေပြု၊ ဖွံ့ဖြိုးမှုကိုတိုးရှေးရှု”  
လူထုဗဟိုပြုစီမံကိန်း၊ မိုင်းခတ်မြို့နယ်၊ ရှမ်းပြည်နယ် (အရှေ့ပိုင်း)