

ပြည်ထောင်စုသမ္မတမြန်မာနိုင်ငံတော်အစိုးရ  
စိုက်ပျိုးရေး၊ မွေးမြူရေးနှင့် ဆည်မြောင်းဝန်ကြီးဌာန  
ကျေးလက်ဒေသဖွံ့ဖြိုးတိုးတက်ရေးဦးစီးဌာန

# လူထုပတ်ဝန်းကျင်စီမံကိန်း



ကျေးရွာဖွံ့ဖြိုးရေးအစီအစဉ်  
Village Development Plan (VDP)  
မိုင်းနန်းကျေးရွာအုပ်စု၊ ခမ်းနွဲ့ကျေးရွာ

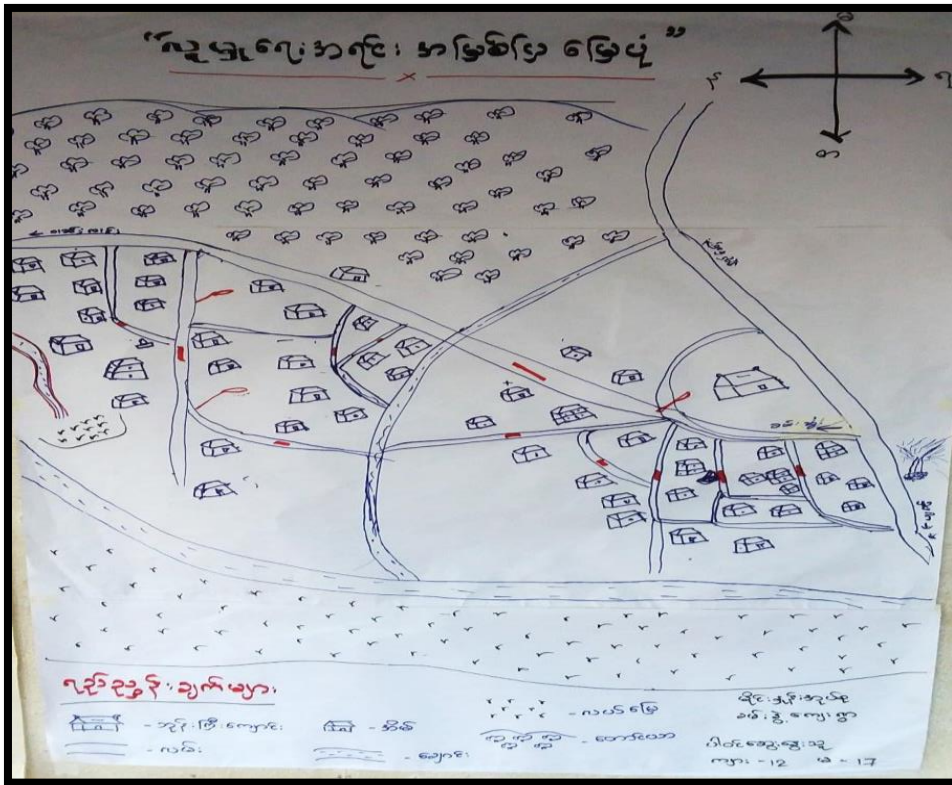
## Contents

၁။ မိုင်းခတ်မြို့နယ်အခြေပြမြေပုံ .....	2
၂။ ခမ်းနွဲ့ကျေးရွာ အခြေပြမြေပုံ .....	3
၃။ မိုင်းနန်းကျေးရွာအုပ်စု တွင်ပါဝင်သောကျေးရွာများစာရင်း .....	3
၄။ ကျေးရွာအခြေခံအချက်အလက်များ (ကျေးရွာသမိုင်းကြောင်း) .....	4
၅။ လူထုပူးပေါင်းပါဝင်သော လူမှုဆန်းစစ်ခြင်းနှင့် အကဲဖြတ်ခြင်းလုပ်ငန်းစဉ် အကျဉ်းချုပ်ဖော်ပြချက်.....	4
၆။ ကျေးရွာဖွံ့ဖြိုးရေးအစီအစဉ်အတွက်အသုံးပြုခဲ့သော PRA tools တစ်ခုချင်းစီအတွက် သုံးသပ်ချက်များ.....	5
၆.၁။လူမှုရေးနှင့် ကျေးရွာအရင်းအမြစ်ပြမြေပုံ .....	5
၆.၂။ရာသီခွင်ပြ ပြက္ခဒိန် .....	6
၆.၃။ဥစ္စာနုကြွယ်ဝမှုအဆင့်သတ်မှတ်ခြင်း.....	7
၆.၄။ကျား၊ မ ပင့်ကူအိမ်သုံးသပ်ခြင်း .....	8
၆.၅။ကျေးရွာအရင်းအမြစ်အသုံးချမှုဖော်ပြချက်.....	9
၆.၆။အဖွဲ့အစည်းချိတ်ဆက်မှုပြမြေပုံ .....	10
၇။ ကျေးရွာဖွံ့ဖြိုးရေးအစီအစဉ်ဆောင်ရွက်မှုမှတ်တမ်းခါတ်ပုံများ.....	11
၈။ ကျေးရွာအခြေခံအချက်အလက်(ပုံစံ-၁).....	12
၈.၁။ပထမနှစ်စက်ဝန်းကျေးရွာအချက်အလက် (ပုံစံ-၁).....	12
၈.၂။ဒုတိယနှစ်စက်ဝန်းကျေးရွာအချက်အလက် (ပုံစံ-၁).....	15
၉။ စီမံကိန်းစက်ဝန်းအချိန်ဖော်ပြချက် ( ပုံစံ -၂ ).....	19
၉.၁။ပထမနှစ်စက်ဝန်း စီမံကိန်းစက်ဝန်းအချိန်ဖော်ပြချက် ( ပုံစံ -၂ ).....	19
၉.၂။ဒုတိယနှစ်စက်ဝန်း စီမံကိန်းစက်ဝန်းအချိန်ဖော်ပြချက် ( ပုံစံ -၂ ).....	20
၁၀။ ကျေးရွာဖွံ့ဖြိုးရေး ဦးစားပေးအစီအစဉ် ( ပုံစံ -၃ ).....	21
၁၀.၁။ ပထမနှစ်စက်ဝန်း ကျေးရွာဖွံ့ဖြိုးရေး ဦးစားပေးအစီအစဉ် ( ပုံစံ -၃ ) .....	21
၁၀.၂။ ဒုတိယနှစ်စက်ဝန်း ကျေးရွာဖွံ့ဖြိုးရေး ဦးစားပေးအစီအစဉ် ( ပုံစံ -၃ ).....	23
၁၁။ ကဏ္ဍအလိုက်ဦးစားပေးဖွံ့ဖြိုးရေးလုပ်ငန်းစဉ်များ.....	26
၁၁.၁။ ပထမနှစ်စက်ဝန်း ကဏ္ဍအလိုက်ဦးစားပေးဖွံ့ဖြိုးရေးစဉ်များလုပ်ငန်း .....	26
၁၁.၂။ဒုတိယနှစ်စက်ဝန်း ကဏ္ဍအလိုက်ဦးစားပေးဖွံ့ဖြိုးရေးလုပ်ငန်းစဉ်များ.....	27
၁၂။ အစည်းအဝေးမှတ်တမ်း.....	28
၁၂.၁။ ဒုတိယနှစ်စက်ဝန်း အစည်းအဝေးမှတ်တမ်း .....	28
၁၃။ ကျေးရွာစီမံခန့်ခွဲမှုအဖွဲ့ဝင်စာရင်း.....	30
၁၄။LIFT Fund ၏နည်းပညာအကူအညီဖြင့်ရေးဆွဲထားသောကျေးရွာဖွံ့ဖြိုးရေး အစီအစဉ် ကိုးကားချက် .....	31

# ၁။ မိုင်းခတ်မြို့နယ်အခြေပြမြေပုံ



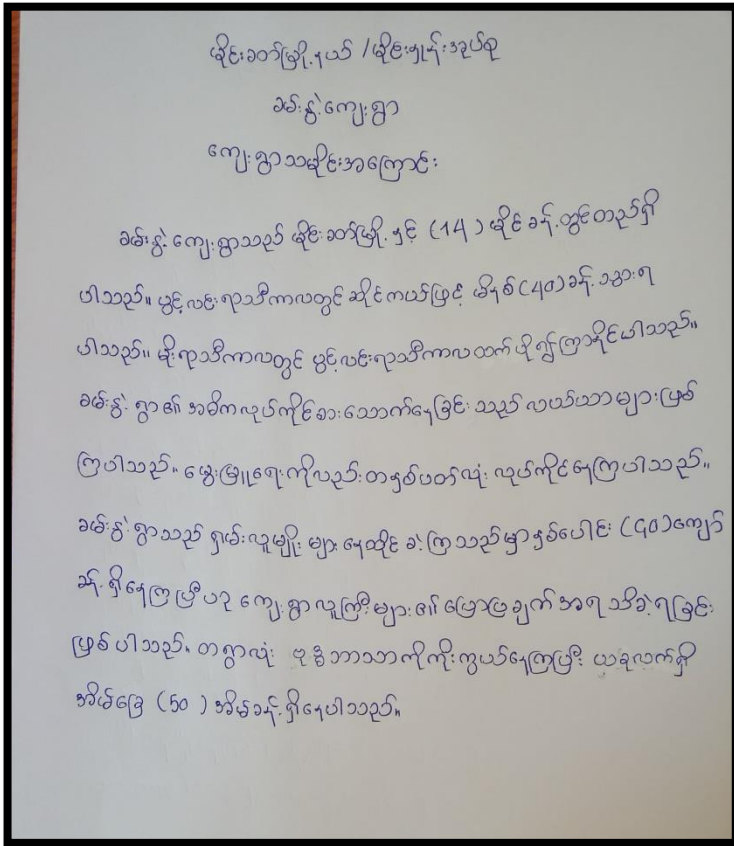
## ၂။ ခမ်းနွဲကျေးရွာ အခြေပြမြေပုံ



## ၃။ မိုင်းနန်းကျေးရွာအုပ်စု တွင်ပါဝင်သောကျေးရွာများစာရင်း

၁. ဝမ်ကြံ့ ကျေးရွာ
၂. ယန်းကျန် ကျေးရွာ
၃. ပန်ကိုင် ကျေးရွာ
၄. ဝမ်အမ် ကျေးရွာ
၅. ခမ်းနွဲ ကျေးရွာ
၆. ယန်းလုံ ကျေးရွာ
၇. ပါကန် ကျေးရွာ
၈. တပ်မိုင် ကျေးရွာ

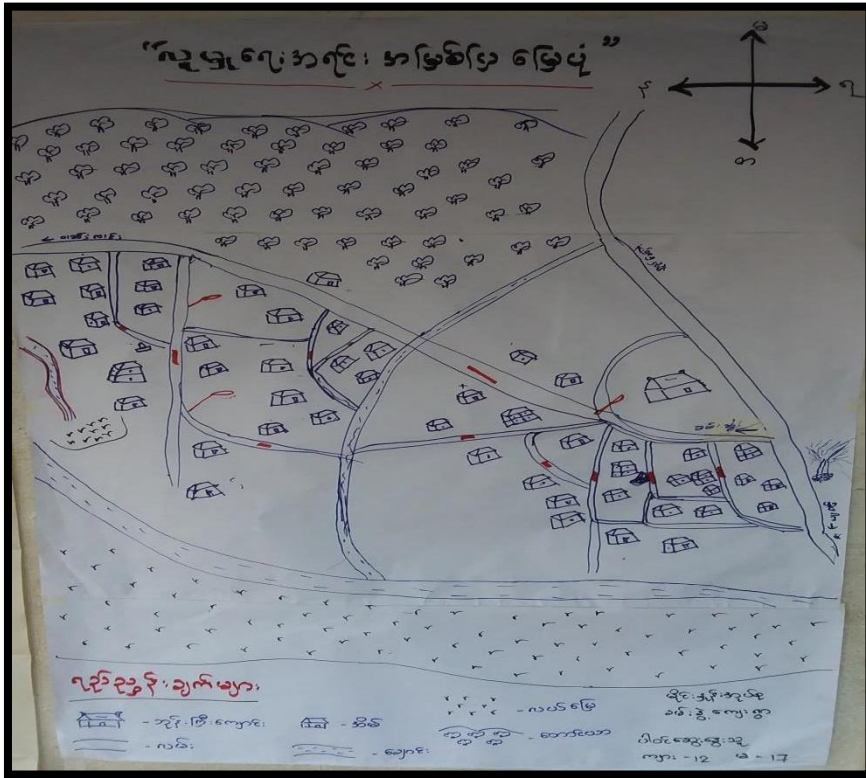
## ၄။ ကျေးရွာအခြေခံအချက်အလက်များ (ကျေးရွာသမိုင်းကြောင်း)



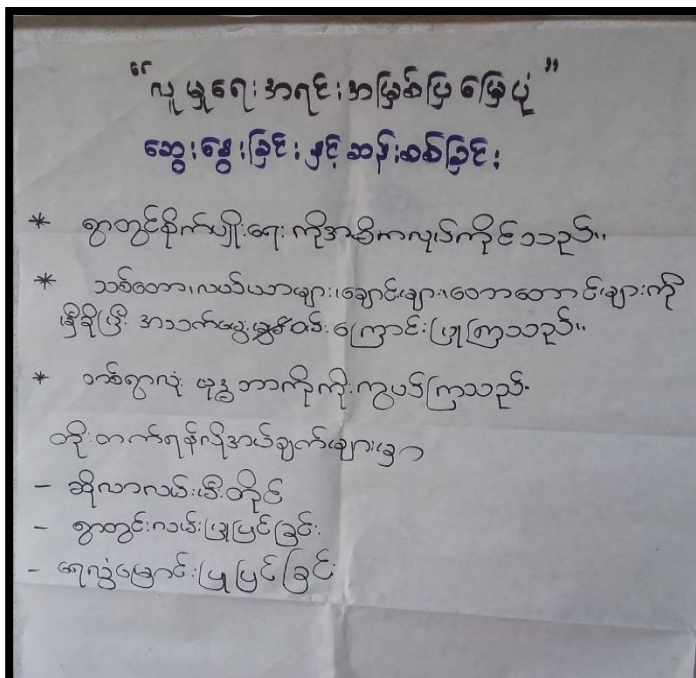
## ၅။ လူထုပူးပေါင်းပါဝင်သော လူမှုဆန်းစစ်ခြင်းနှင့် အကဲဖြတ်ခြင်းလုပ်ငန်းစဉ် အကျဉ်းချုပ်ဇယား

စဉ်	အသုံးပြုသော PRA Tools များ
၁	ကျေးရွာအရင်းမြစ်ပုံပြင် (Social Map)
၂	ရာသီခွင်ပြပုံကွဲအိန် (Seasonal Calendar)
၃	ဥစ္စာနေကြွယ်ဝမှု ဦးစားပေးအဆင့်သတ်မှတ်ခြင်း (Wealth Ranking)
၄	ကျား၊ မ ပင့်ကူအိမ်သုံးသပ်ခြင်း (Cob Web)
၅	အရင်းအမြစ်အသုံးချမှုဖော်ထုတ်ခြင်း ဇယား (Asset Mapping)
၆	အဖွဲ့အစည်းချိတ်ဆက်မှုပုံ (Venn diagram)

# ၆။ ကျေးရွာဖွံ့ဖြိုးရေးအစီအစဉ်အတွက်အသုံးပြုခဲ့သော PRA tools တစ်ခုချင်းစီအတွက် သုံးသပ်ချက်များ ၆.၁။ လူမှုရေးနှင့် ကျေးရွာအရင်းအမြစ်ပြမြေပုံ



## လူမှုရေးနှင့် ကျေးရွာအရင်းအမြစ်ပြမြေပုံ သုံးသပ်ချက်



## ၆.၂။ ရာသီခွင်ပြ ပြက္ခဒိန်

**“ရာသီခွင်ပြ ပြက္ခဒိန်”**

	၁	၂	၃	၄	၅	၆	၇	၈	၉	၁၀	၁၁	၁၂
ရာသီဥတု	☀️	☀️	☀️	☀️	☀️	☀️	☀️	☀️	☀️	☀️	☀️	☀️
ရက်ပျိုးအေး	🌸	🌸	🌸	🌸	🌸	🌸	🌸	🌸	🌸	🌸	🌸	🌸
ဝင်ငွေ/ထွက်ငွေ	👤	👤	👤	👤	👤	👤	👤	👤	👤	👤	👤	👤
ဖွဲ့ဝင်စာမူလှည့်	🗓️	🗓️	🗓️	🗓️	🗓️	🗓️	🗓️	🗓️	🗓️	🗓️	🗓️	🗓️
ဆောက်သုံးစာရင်း	📊	📊	📊	📊	📊	📊	📊	📊	📊	📊	📊	📊
လက်ဖက်ရည်	☕	☕	☕	☕	☕	☕	☕	☕	☕	☕	☕	☕
ပွဲလမ်းသဘင်												
အားလပ်ရက်												
ကျန်းမာရေး												

**ရည်ညွှန်းချက်**

- ☀️ = နေ
- ☁️ = မုန်
- 🌸 = ရက်ပျိုး
- 👤 = ဝင်ငွေ
- 🗓️ = စာမူ
- 📊 = ဆောက်သုံး
- ☕ = လက်ဖက်ရည်
- 🎉 = ပွဲလမ်းသဘင်
- 🛌 = အားလပ်ရက်
- 🏥 = ကျန်းမာရေး

### ရာသီခွင်ပြ ပြက္ခဒိန် သုံးသပ်ချက်

**“ရာသီခွင်ပြ ပြက္ခဒိန်”**  
**ဆွေးနွေးခြင်း ဖွင့်ဆန်းစစ်ခြင်း**

- \* အသက်မွေးဝမ်းကျောင်းအတွက် စိုက်ပျိုးရေး ကိုအဓိက ဂရုပြုစိုက်ကြသည်။
- \* ရှမ်းလူ ၁လပိုင်းနှင့် ၄လပိုင်းတွင် ဝင်ငွေအများဆုံးလဖြစ်ပြီး ၇လပိုင်းနှင့် ၈လပိုင်းသည် ထွက်ငွေအများဆုံးဖြစ်သည်။
- \* တစ်နှစ်ပတ်လုံး ထိစာမူလှည့်ဖြတ်မရှိပါ။
- \* ဆောက်သုံးစာရင်းရှိနေပါသည်။
- \* ဇွာတွင်းလမ်းသည် မိုးရာသီတွင် သွားလာရေးခက်ခဲသည်။
- \* မိုးရာသီအတွက် ဖွဲ့ဝင်စာမူလှည့်ဖြတ် ၁၀၊ ၁၂၊ ၆လပိုင်းတွင် ဖွဲ့ဝင်စာမူလှည့်ဖြတ်သည်။
- \* ရှမ်းလူ ၁၊ ၇လပိုင်းတွင် ကျန်းမာရေးအား ခုခံကြသည်။
- \* မိုးရာသီအတွက် ဝင်ငွေအများဆုံးအားဖြင့် ဝင်ငွေများဖြင့် တက်လာပြီး ဝင်ငွေများ တိုးလာသည်။

၆.၃။ ဥစ္စာရန်ကြွယ်ဝမှုအဆင့်သတ်မှတ်ခြင်း

“ဥစ္စာရန်ကြွယ်ဝမှုပြုလဟာ” ရက်စွဲ 3.12.19

အဆင့်	သတ်မှတ်ချက်	အိမ်ထောင်စု အရေအတွက်	စုစုပေါင်း
၁။ သာသနာ အုပ်စု	ဒွင်တပ်တိုက်၊ နွား (၅) ကောင်၊ ထော်လာကျီ (၁) ခု၊ ဆန်လက် (၁) ခု၊ ယိုးဒယား ဆယ်ကယ် (၁) ခု၊ လယ် ၃၈၀၊ တောင်ယာ (၂) ဧက၊ ထီးကြီးစက်၊	5	20
၂။ အသင့်အတင့် သာသနာ အုပ်စု	ပြင်ထောင်တပ်၊ နွား၊ ဆိုင်ကယ် (၁) ခု၊ သုံးခါး (၁) ခု၊ ထီးကြီးစက်၊ လယ်စိုက်စက်၊ ထော်လာကျီ၊	30	100
၃။ မပြေလည် သော အုပ်စု	ကုန်စွဲစိုက်၊ သုံးခါး (၁) ခု၊ ထီးကြီးစက်၊ လယ်စိုက်စက်၊ ဆိုင်ကယ်၊	8	16
၄။ နွမ်းပါးသော အုပ်စု	ရေစရာအိမ်သာရှိ	7	14
	စုစုပေါင်း	50	100

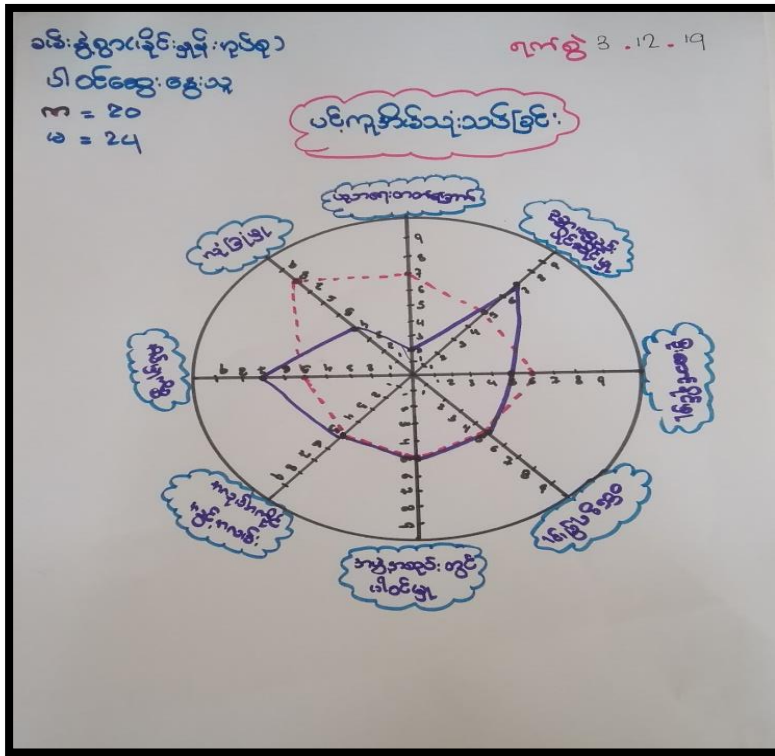
ဥစ္စာရန်ကြွယ်ဝမှုအဆင့်သတ်မှတ်ခြင်း၏ သုံးသပ်ချက်

“ဥစ္စာရန် ကြွယ်ဝမှုပြုလဟာ”  
**ဆွေးနွေးခြင်း၊ ဖွင့် ဆန်းစစ်ခြင်း**

- \* နွမ်းပါးသော အုပ်စုမှာ (၅) အိမ်ထောင်ရှိသည်။
- \* နွမ်းပါးစေခြင်း မှာ လယ်ယာမြေမရှိသောကြောင့် မှုန်စိုက် မှုန်ခြင်းကြောင့် ဖြစ်သည်။
- \* လယ်ဇာန် အစီအစဉ်များတွင် ၎င်းတို့ ကိုယ်စားပြု ဘေးပေးခြင်း၊ ဒဏ်ပေးခြင်းဖြင့် ၎င်းတို့၏ လိုအပ်ချက်များကို ထည့်သွင်း နိုင်မည်။
- \* လယ်ဇာန်တွင် လုပ်ငန်းခွင်တူးဖော်ခြင်းဖြင့် လဲ ကူညီနိုင်သည်။



၆.၄။ကျား၊ မ ပင့်ကူအိမ်သုံးသပ်ခြင်း

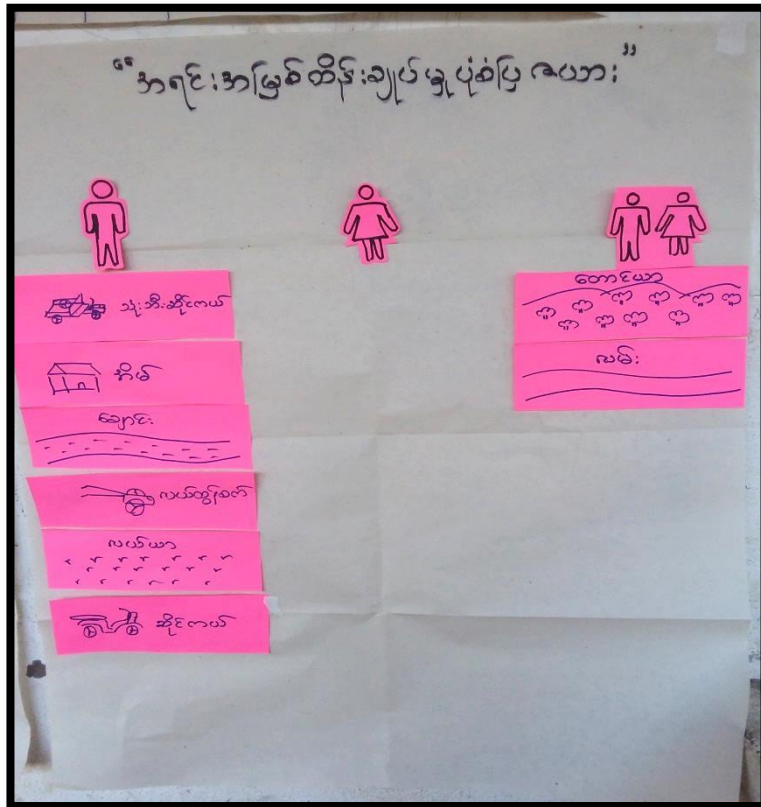


ကျား၊ မ ပင့်ကူအိမ်သုံးသပ်ချက်

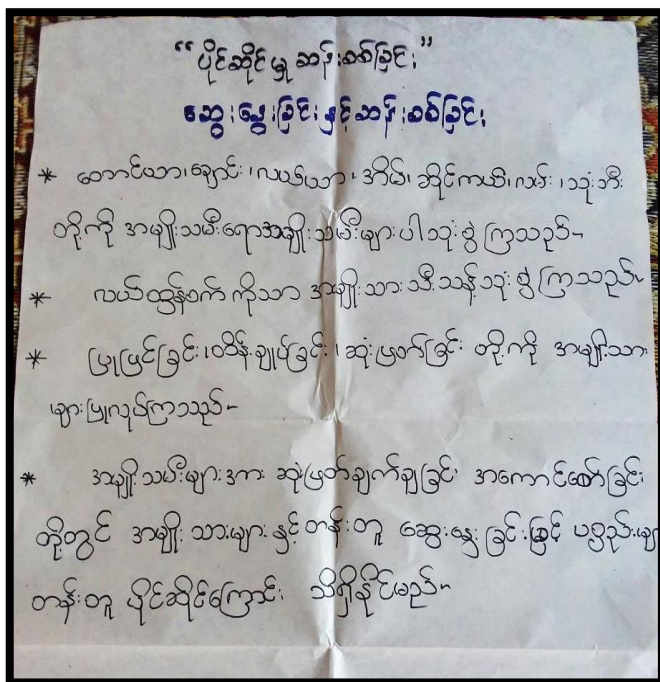
ပင့်ကူအိမ်သုံးသပ်ခြင်း  
 ဆွေး: ဇွေး: ခြင်း: ဖြူး: ဆန်း: ဆန်: ခြင်း:

- \* အမျိုးသမီး၏ အလုပ်အကိုင်အခွင့်အာဟာရ၊ ယုဘာကျေး တတ်ကြောက်မှု၊ အညွှန်အညွှန် တွင် ပျားပေါင်း ပါဝင်မြေအား နှစ်ပတ်အမျိုး
- \* အမျိုးသမီးများသည် အိမ်ထောင်တွင် သာဓကအဖြစ် ပြုစုပေး ဖြစ်နေသည်။
- \* ကျေးဇူးတင် ပြုစုပေး ဆွေး: ဇွေး: ခြင်း: ဖြူး: ဆန်း: ဆန်: ခြင်း: သန့် ပေးခြင်း နှင့် လုပ်အားခ တန်းတူပေးခြင်း ဖြစ် ဖွဲ့ဖြိုးရေး လုပ်ငန်းများတွင် အမျိုးသမီးများအား လက်တွဲခေါ်ခြင်း ဖြစ် ကူညီနိုင်မည်။

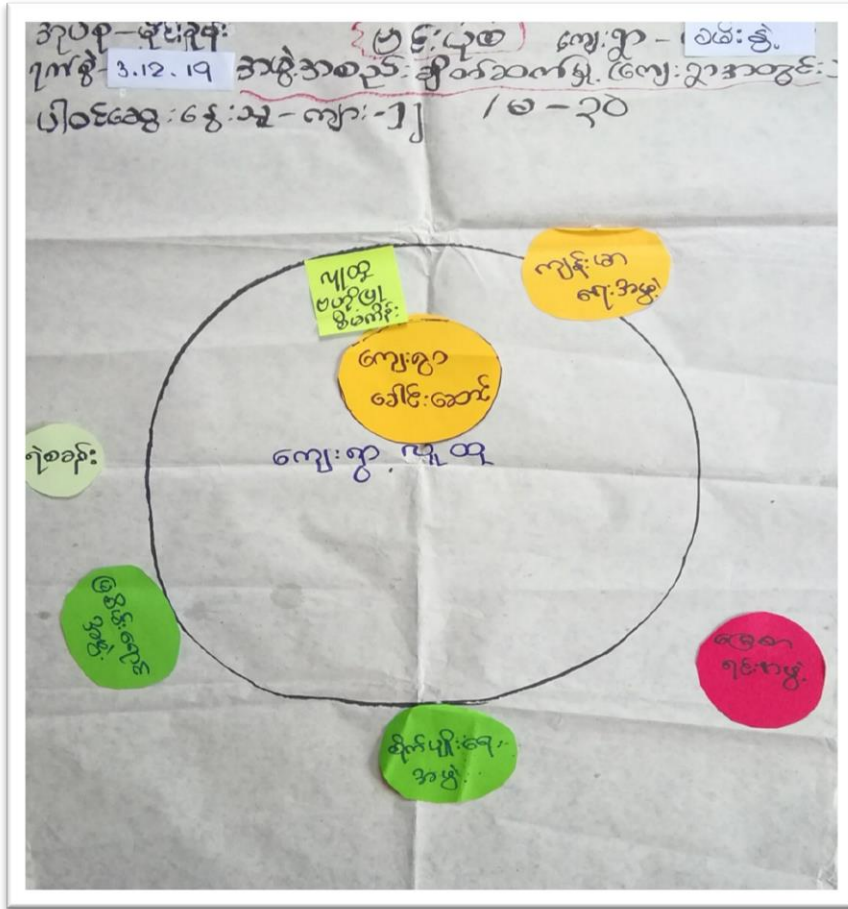
### ၆.၅။ကျေးရွာအရင်းအမြစ်အသုံးချမှုဇယား



### ကျေးရွာအရင်းအမြစ်အသုံးချမှုဇယား သုံးသပ်ချက်



### ၆.၆။အဖွဲ့အစည်းချိတ်ဆက်မှုပြမြေပုံ



### အဖွဲ့အစည်းချိတ်ဆက်မှုပြမြေပုံ သုံးသပ်ချက်

“အဖွဲ့အစည်းချိတ်ဆက်မှုပြမြေပုံ”  
ဆွေးနွေးခြင်း၊ ဖွဲ့စည်းခြင်း၊ စစ်ကြောင်း

\* ကျေးဇူးတင်စွာ ချိတ်ဆက်နေသော အဖွဲ့အစည်းများ ဖြစ်ကျေးဇူးတင်စွာ ဆောင်ရွက်ခြင်း၊ ပြည်သူ့စစ်အဖွဲ့၊ ကြံ့ခိုင်ရေး၊ ကျေးဇူးတင်စွာ၊ နက်ရှိုင်းစိန်ခွင်၊ ကျန်းမာရေး၊ မြေစာရင်း၊ ဖွဲ့စည်းခြင်း၊ ဖွဲ့စည်းခြင်း

\* ကျေးဇူးတင်စွာ ချိတ်ဆက်နေသော အဖွဲ့အစည်းများ ဆွေးနွေးခြင်း၊ ဖွဲ့စည်းခြင်း၊ စစ်ကြောင်း

ကျန်းမာရေးအဖွဲ့၊ ဖွဲ့စည်းခြင်း၊ ဖွဲ့စည်းခြင်း၊ ဖွဲ့စည်းခြင်း၊ ဖွဲ့စည်းခြင်း

# ၇။ ကျေးရွာဖွံ့ဖြိုးရေးအစီအစဉ်ဆောင်ရွက်မှုမှတ်တမ်းဓါတ်ပုံများ

ကျေးရွာအစည်းအဝေးနှင့် PRA Tools များအသုံးပြု၍ အချက်အလက်ကောက်ခံခြင်း



# ၈။ ကျေးရွာအခြေခံအချက်အလက်(ပုံစံ-၁)

## ၈.၁။ပထမနှစ်စက်ဝန်းကျေးရွာအချက်အလက် (ပုံစံ-၁)

ပုံစံ - ၈ - ၁ ကျေးရွာအခြေခံအချက်အလက်များ (Form PC 1)

လယ်ယာနှင့်ရွာကန်၊ ကျေးရွာတစ်ရွာသို့ ပထမဆုံးပိတ်ဆက်ခရီး၊ လွှားရောက်သောအခါ လူထုစည်းရုံးရေးမှူးသည် ကျေးရွာ  
 ဝေါင်းစည်းများအား ကျေးရွာအချက်အလက်များကို မေတ္တာရပ်ခံ၍ တောင်းခံရသည်။ ဤအချက်အလက်များကို စီမံကိန်း  
 ပိတ်ဆက်အစည်းဝေးပတ်စီမံကိန်းစီမံကိန်းပိတ်ဆက်အစည်းဝေးတွင် လူထုစည်းရုံးရေးမှူးသည် ဤအချက်အလက်  
 များအား စစ်ဆေးပြီး မှန်ကန်အောင်ပြုလုပ်ရမည်။ ပြီးနောက်တွင် လူထုစည်းရုံးရေးမှူးမှ သတင်းအချက်အလက်ထံသို့ Tablets မှ  
 တဆင့် ခြုံငုံသွင်းရမည်။

ကျေးရွာခေါင်းစောင် အမည် (မြို့နယ်)	ကျေးရွာခေါင်းစောင်၏ ဝန်းနယ်	လူထုစည်းရုံးရေးမှူး၏ အမည် မှူး၊ ဦးကျွန်းကျော်
မြည်နယ်တိုင်းဒေသကြီး ရှမ်း (အရှေ့)	မြို့နယ် မိုင်းတော်	ကျေးရွာအုပ်စု မိုင်းဗွန်း
		ကျေးရွာ ဝမ်းဗွဲ

က၊ လူဦးရေ	အိမ်ထောင်စုအရေအတွက်	ကိုးကွယ်သည့်ဘာသာ	အိမ်ထောင်စုအရေအတွက်
လူဦးရေ (၁) -----	50	ဘာသာ (၁) -----	50
လူဦးရေ (၂) -----		ဘာသာ (၂) -----	
လူဦးရေ (၃) -----		ဘာသာ (၃) -----	
လူဦးရေ (၄) -----		ဘာသာ (၄) -----	
လူဦးရေ (၅) -----		ဘာသာ (၅) -----	
လူဦးရေရော အခြား -----		ဘာသာရော -----	
မသန်စွမ်းသူများ သက်ကြီးရွယ်အိုများ (၆၅ နှစ် နှင့် အထက်) စစ်ဘေးရှောင်	11 -		

	အမျိုးသား (အရေအတွက်)	အမျိုးသမီး (အရေအတွက်)
လူဦးရေ		
လူဦးရေ (၁) -----	47	41
လူဦးရေ (၂) -----		
လူဦးရေ (၃) -----		
လူဦးရေ (၄) -----		
လူဦးရေ (၅) -----		
အခြား အိမ်ထောင်စုဦးစီး	50	

Lat ၇၁.7687၆၇

Long 99.3946၀33

1

(ခ) အခြေခံအထောက်အပံ့ အသုံးအဆောင်များ

စာသင်ကျောင်း	အမှတ် ခြွင်းပါ	ကျန်းမာရေး	အမှတ် ခြွင်းပါ	ဘာသာရေး အထောက် အပံ့များ	အမှတ် ခြွင်းပါ
မူကြိုကျောင်း	<input type="checkbox"/>	တိုက်နယ်ဆေးရုံ	<input type="checkbox"/>	ဇေတီ	<input checked="" type="checkbox"/>
မူလတန်းကျောင်း	<input type="checkbox"/>	ကျန်းမာရေးဌာန	<input type="checkbox"/>	ဘုန်းကြီးကျောင်း	<input type="checkbox"/>
မူလနှစ်ကျောင်း	<input type="checkbox"/>	ကျန်းမာရေးဌာနခွဲ	<input type="checkbox"/>	ဟိန္ဒူဘုရားကျောင်း	<input type="checkbox"/>
အလယ်တန်းကျောင်း	<input type="checkbox"/>	ဆေးပေးခန်း	<input type="checkbox"/>	ခရစ်ယာန်ကျောင်း	<input type="checkbox"/>
လယ်လွန်ကျောင်း	<input type="checkbox"/>	အခြား	<input type="checkbox"/>	ဗလီ	<input type="checkbox"/>
အထက်တန်းကျောင်း	<input type="checkbox"/>			အခြား	
အခြား	<input type="checkbox"/>				
မှတ်ချက်		မှတ်ချက်		မှတ်ချက်	

(ဂ) ကျွမ်းကျင်သူများမှတ်တမ်း (ကျေးရွာတွင်နေထိုင်သော သို့မဟုတ် တခြားရွာမှလာရောက်သော ကျွမ်းကျင်သူများ)

(ခ) စာသင်ကျောင်း			(၂) ကျန်းမာရေး			(၃) လက်မှုပညာရှင်		
	ရွာတွင်နေ ထိုင်သူ	အခြားရွာမှ လာသူ		ရွာတွင်နေ ထိုင်သူ	အခြား ရွာမှ လာသူ		ရွာတွင် နေထိုင်သူ	အခြားရွာ မှလာသူ
မူလတန်းပြဆရာ/မ	<input type="checkbox"/>	<input type="checkbox"/>	ဆရာဝန်	<input type="checkbox"/>	<input type="checkbox"/>	လက်သမား	<input type="checkbox"/>	<input type="checkbox"/>
အထက်တန်းပြဆရာ/မ	<input type="checkbox"/>	<input type="checkbox"/>	လက်ထောက် ကျန်းမာရေးမှူး	<input type="checkbox"/>	<input type="checkbox"/>	ပန်းရံ	<input checked="" type="checkbox"/>	<input type="checkbox"/>
အလယ်တန်းပြဆရာ/မ	<input type="checkbox"/>	<input type="checkbox"/>	အမျိုးသမီးကျန်းမာရေး ဆရာမ	<input type="checkbox"/>	<input type="checkbox"/>	လှုပ်စစ်ကျွမ်းကျင်၊ မီးသမား	<input type="checkbox"/>	<input type="checkbox"/>
မူကြိုဆရာ/မ	<input type="checkbox"/>	<input type="checkbox"/>	သားရွားဆရာမ	<input type="checkbox"/>	<input type="checkbox"/>	ရေပိုက်သူယ်သူ	<input type="checkbox"/>	<input type="checkbox"/>
အခြား	<input type="checkbox"/>	<input type="checkbox"/>	ပြည်သူ့ကျန်းမာရေးလုပ်သား	<input type="checkbox"/>	<input type="checkbox"/>	စက်ပြင်ဆရာ	<input type="checkbox"/>	<input type="checkbox"/>
မှတ်ချက်			မှတ်ချက်			မှတ်ချက်		

(ဃ) ကျေးရွာသို့ ရောက်ရှိနိုင်သည့် လမ်းအခြေအနေ / ကျေးရွာတစ်ရွာသည် ၎င်း၏ ကျေးရွာအုပ်စုနှင့် ဆက်သွယ်ထားသော လမ်းအခြေအနေ (အောက်ပါတို့ကိုခိုင်းပါ)

- ကျောက်ကြမ်းလမ်း
- ကတ္တရာလမ်း
- ကွန်ကရစ်လမ်း
- မော်တော်ဆိုင်ကယ်လမ်း
- ကျောက်စင်းလမ်း
- မြေသားလမ်း
- လူသွားလမ်း
- အခြား \_\_\_\_\_

(င) ကျေးရွာဖွံ့ဖြိုးမှုစီမံချက်

(၁) လူထုဗဟိုပြုစီမံကိန်းမစတင်မီ ဤကျေးရွာတွင်ကျေးရွာဖွံ့ဖြိုးမှု စီမံချက်ရှိခဲ့ပါသလား? ပိုင်းပါ  
ရှိပါသည်/မရှိပါ/မသိပါ

(၂) ရှိခဲ့ပါလျှင် ဤစီမံချက်ကို မည်သည့် ခုနှစ်တွင်ပြင်ဆင်ခဲ့ပါသနည်း? နှစ်-----/မသိပါ

(၃) ဤစီမံချက်ကို ဗြ.နယ်မှအတည်ပြုခဲ့ပါသလား? ပြုခဲ့ပါသည်/မပြုခဲ့ပါ /မသိပါ

(၈) ခရီးအကွာအဝေး

(၁) ဤကျေးရွာ၏ပဟိုမှ ၎င်းကျေးရွာအုပ်စု၏ပဟိုအထိ ခရီးမိုင်မည်မျှကွာဝေးသနည်း? မိုင်-၀.၆-မသိပါ  
(၂) ဤကျေးရွာမှ ၎င်းကျေးရွာအုပ်စုပဟိုအထိ သွားလာရာတွင်ကြာမြင့်သည့်အချိန်



ခြောက်သွေ့ရာသီတွင်ကြာချိန် ၀၀/၀၃/----- ထော်လာရီ/မော်တော်ဆိုင်ကယ်/မြေလျှင်/လာ/မော်တော်ဘုတ်/  
အခြား -----  
မိုးရာသီတွင်ကြာချိန် ၀၀/၀၅/----- ထော်လာရီ/မော်တော်ဆိုင်ကယ်/မြေလျှင်/လာ/မော်တော်ဘုတ်/  
အခြား -----

(ဆ) ပတ်ဝန်းကျင်ဆိုင်ရာ သဘာဝဘေးအန္တရာယ်  
ဤကျေးရွာတွင် ရေကြီးခြင်းကိုသို့ သဘာဝဘေးအန္တရာယ်ကျရောက်ဖူးခြင်း ရှိပါသလား။  
 မရှိပါ  ရှိပါသည် ရှိလျှင်ဖော်ပြပါ -----

(ဇ) ကျေးရွာတွင် ခွဲစည်းထားသော အဖွဲ့အစည်းများ လူထုပဟိုပြုစီမံကိန်းမတိုင်မီ ဤကျေးရွာတွင် ကျေးရွာဖွံ့ဖြိုးရေးအတွက် အစိုးရ (သို့) ရွာသားများကိုယ်တိုင်(သို့) စီမံကိန်းတစ်ခုခုမှ ခွဲစည်းထားသည့် အဖွဲ့အစည်းများရှိပါသလား။

(၁) -----  
(၂) -----

(ဈ) အထွေထွေအုပ်ချုပ်ရေး ဦးစီးဌာန (GAD) မှ မှတ်တမ်းတင်ထားခြင်း  
ဤကျေးရွာသည် အထွေထွေအုပ်ချုပ်ရေး ဦးစီးဌာန (GAD) မှ မှတ်တမ်းတင်ထားမှု ရှိပါသလား။  
 မရှိပါ  ရှိပါသည်

ကျေးရွာခေါင်းဆောင် အမည် ဦးကွတ်စွန်  
လက်မှတ်  ဇန. ၇.၁၂.၁၈  
လူထုစည်းရုံးရေးမှူး အမည် နန်းစိတ္တကျွန်း  
လက်မှတ်  ဇန. ၇.၁၂.၁၈

၈.၂။ ဒုတိယနှစ်စက်ဝန်းကျေးရွာအချက်အလက် (ပုံစံ-၁)

ဒုတိယနှစ်စက်ဝန်း

ပုံစံ - ၈ - ၁ ကျေးရွာအခြေခံအချက်အလက်များ (Form PC 1)

လက်ညှိရက်	ကျေးရွာတစ်ရွာသို့ ပထမဆုံးမိတ်ဆက်ရေးသွားရောက်သောအခါ	လူထုစည်းရုံးရေးမှူးသည်
ကျေးရွာခေါင်းဆောင်များအားကျေးရွာအချက်အလက်များကိုမေတ္တာရပ်ခံ၍တောင်းခံရသည်။ ဤအချက်အလက်များကိုစီမံကိန်းမိတ်ဆက်အစည်းဝေးပတ်ဝန်းကျင်တောင်းခံရသည်။ စီမံကိန်းမိတ်ဆက်အစည်းဝေးတွင် လူထုစည်းရုံးရေးမှူးသည် ဤအချက်အလက်များအား စစ်ဆေးပြီး မှန်ကန်အောင်ပြုလုပ်ရမည်။ ပြီးနောက်တွင် လူထုစည်းရုံးရေးမှူးမှ သတင်းအချက်အလက်ထဲသို့ Tablets မှ တဆင့် ဖြည့်သွင်းရမည်။		
ကျေးရွာခေါင်းဆောင် အမည် ဦးကွယ် ၅၆၆	ကျေးရွာခေါင်းဆောင်၏ ဖုန်းနံပါတ်	လူထုစည်းရုံးရေးမှူး၏အမည် နိုင်းခင်မာမာ ကျေးဇူး
ပြည်နယ်၊ တိုင်းဒေသကြီး၊ ရှမ်း၊ အရှေ့	မြို့နယ်၊ ဝိုင်းခတ်	ကျေးရွာအုပ်စု ခိုင်း ၅၆၆
		ကျေးရွာ ခိုင်း ၅၆၆

က။ လူဦးရေ

လူမျိုးစု	အိမ်ထောင်စုအရေအတွက်	ကိုးကွယ်သည့်ဘာသာ	အိမ်ထောင်စုအရေအတွက်
လူမျိုးစု (၁) - ဤခိုင်း	50	ဘာသာ(၁) - ဣန္ဒိယ	50
လူမျိုးစု (၂) -----		ဘာသာ(၂) -----	
လူမျိုးစု (၃) -----		ဘာသာ(၃) -----	
လူမျိုးစုစရာ -----		ဘာသာစရာ -----	
အခြား			
အရေအတွက်			
မသန်စွမ်းသူများ	-		
သက်ကြီးရွယ်အိုများ (၆၅ နှစ် နှင့် အထက်)	11		
စစ်ဘေးရှောင်	-		



ဒုတိယနှစ်စ...

	အမျိုးသား(အရေအတွက်)	အမျိုးသမီး(အရေအတွက်)	စုစုပေါင်းအရေအတွက်
လူဦးရေ			
လူမျိုးစု (၁)-----	၅၇	၅၁	၁၀၈
လူမျိုးစု (၂)-----			
လူမျိုးစု (၃)-----			
အခြား			
အိမ်ထောင်ဦးစီး	၅၀	...	၅၀

(၁)အခြေခံအဆောက်အအုံ အသုံးအဆောင်များ

စာသင်ကျောင်း	အမှတ် ခြံပိ	ကျန်းမာရေး	အမှတ်ပြု ခပ်မိ	ဘာသာရေးအဆောက် အအုံများ	အမှတ် ခြံပိ
အထက်တန်းကျောင်း	<input type="checkbox"/>	ဆေးရုံ	<input type="checkbox"/>	စေတီ	<input type="checkbox"/>
အလယ်တန်းကျောင်း	<input type="checkbox"/>	ကျန်းမာရေးဌာန	<input type="checkbox"/>	ဘုန်းကြီးကျောင်း	<input checked="" type="checkbox"/>
မူလတန်းကျောင်း	<input type="checkbox"/>	ကျန်းမာရေးဌာနခွဲ	<input type="checkbox"/>	ဟိန္ဒူဘုရားကျောင်း	<input type="checkbox"/>
မူကြိုကျောင်း	<input type="checkbox"/>	ဆေးပေးခန်း	<input type="checkbox"/>	ခရစ်ယာန်ကျောင်း	<input type="checkbox"/>
အခြား	<input type="checkbox"/>	အခြား	<input type="checkbox"/>	ဗလီ	<input type="checkbox"/>
				အခြား	<input type="checkbox"/>
မှတ်ချက်		မှတ်ချက်		မှတ်ချက်	

ဒုတိယနှစ်စက်ဝန်း

(ဂ) ကျွမ်းကျင်သူများမှတ်တမ်း (ကျေးရွာတွင်နေထိုင်သော သို့မဟုတ် တခြားရွာမှလာရောက်သောကျွမ်းကျင်သူများ)

(ခ) စာသင်ကျောင်း			(၂) ကျန်းမာရေး			(၃) လက်မှုပညာရှင်		
	ရွာတွင်နေထိုင်သူ	အခြားရွာမှလာသူ		ရွာတွင်နေထိုင်သူ	အခြားရွာမှလာသူ		ရွာတွင်နေထိုင်သူ	အခြားရွာမှလာသူ
မူလတန်းပြဆရာ/မ	<input type="checkbox"/>	<input type="checkbox"/>	ဆရာဝန်	<input type="checkbox"/>	<input type="checkbox"/>	လက်သမား	<input checked="" type="checkbox"/>	<input type="checkbox"/>
အထက်တန်းပြဆရာ/မ	<input type="checkbox"/>	<input type="checkbox"/>	လက်ထောက်ကျန်းမာရေးမှူး	<input type="checkbox"/>	<input type="checkbox"/>	ပန်းရံ	<input type="checkbox"/>	<input type="checkbox"/>
အလယ်တန်းပြဆရာ/မ	<input type="checkbox"/>	<input type="checkbox"/>	အမျိုးသမီးကျန်းမာရေးဆရာမ	<input type="checkbox"/>	<input type="checkbox"/>	လျှော်စစ်ကျွမ်းကျင်၊ ဝိသမား	<input type="checkbox"/>	<input type="checkbox"/>
မူကြံ့ဆရာ/မ	<input type="checkbox"/>	<input type="checkbox"/>	သားဖွားဆရာမ	<input type="checkbox"/>	<input type="checkbox"/>	ရေပိုက်သွယ်သူ	<input type="checkbox"/>	<input type="checkbox"/>
အခြား	<input type="checkbox"/>	<input type="checkbox"/>	ပြည်သူ့ကျန်းမာရေးလုပ်သား	<input type="checkbox"/>	<input type="checkbox"/>	စက်ပြင်ဆရာ	<input type="checkbox"/>	<input type="checkbox"/>
မှတ်ချက်				မှတ်ချက်				

(ဃ) ကျေးရွာသို့ ရောက်ရှိနိုင်သည့်လမ်းအခြေအနေ / ကျေးရွာတစ်ရွာသည် ၎င်း၏ကျေးရွာအုပ်စုနှင့် ဆက်သွယ်ထားသောလမ်းအခြေအနေ (အောက်ပါတို့ကိုရိုင်းပါ)

ကျောက်ကြမ်းလမ်း      ကတ္တရာလမ်း      ကွန်ကရစ်လမ်း      မော်တော်ဆိုင်ကယ်လမ်း  
 ကျောက်ခင်းလမ်း      မြေသားလမ်း      လူသွားလမ်း      အခြား \_\_\_\_\_

(င) ကျေးရွာဖွံ့ဖြိုးမှုစီမံချက် ပိုင်းပါ

(၁) လူထုထံရှိ ပြစ်ခံကိန်းမတင်မီ ဤကျေးရွာတွင် ကျေးရွာဖွံ့ဖြိုးမှု ရှိပါသည်/မရှိပါ/မသိပါ

စီမံချက်ရှိခဲ့ပါသလား?

(၂) ရှိခဲ့ပါလျှင် ဤစီမံချက်ကို မည်သည့် ခုနှစ်တွင် ပြင်ဆင်ခဲ့ပါသနည်း? နှစ်-----/မသိပါ

(၃) ဤစီမံချက်ကို မြို့နယ်မှအတည်ပြုခဲ့ပါသလား? ပြုခဲ့ပါသည်/မပြုခဲ့ပါ /မသိပါ

ဒုတိယနှစ်စက်ဝန်း

(၈) ခရီးအကွာအဝေး

(၁) ဤကျေးရွာ၏ဝဟိုမှ၎င်းကျေးရွာအုပ်စု၏ဝဟိုအထိခရီးမိုင်မည်မျှကွာဝေးသနည်း? မိုင်-၀.၁၆- /မသိပါ

(၂) ဤကျေးရွာမှ ၎င်းကျေးရွာအုပ်စုဝဟိုအထိသွားလာရာတွင်ကြာမြင့်သည့်အချိန်

ခြောက်သွေ့ရာသီတွင်ကြာချိန် ၀၀:၀၂- ထော်လာရီ/မော်တော်ဆိုင်ကယ်/မြေလျှင်/လား/မော်တော်ဘုတ်/

အခြား -----

မိုးရာသီတွင်ကြာချိန် ၀၀:၀၅- ထော်လာရီ/မော်တော်ဆိုင်ကယ်/မြေလျှင်/လား/မော်တော်ဘုတ်/

အခြား -----

(၉) ပတ်ဝန်းကျင်ဆိုင်ရာသဘာဝဘေးအန္တရာယ်

ဤကျေးရွာတွင်ရေကြီးခြင်းကိုသို့ သဘာဝဘေးအန္တရာယ်ကျရောက်ဖူးခြင်း ရှိပါသလား။

မရှိပါ  ရှိပါသည် ရှိလျှင်ဖော်ပြပါ-----

(၁၀) ကျေးရွာတွင် ဖွဲ့စည်းထားသော အဖွဲ့အစည်းများ

လူထုဝဟိုပြုစီမံကိန်းပတ်ဝန်းကျင် ဤကျေးရွာတွင် ကျေးရွာဖွံ့ဖြိုးရေးအတွက် အစိုးရ(သို့)ရွာသားများကိုယ်တိုင်(သို့) စီမံကိန်းတစ်ခုခုမှ ဖွဲ့စည်းထားသည့် အဖွဲ့အစည်းများရှိပါသလား။

(၁) -----

(၂) -----

(၁၁) အထွေထွေအုပ်ချုပ်ရေး ဦးစီးဌာန (GAD) မှ မှတ်တမ်းတင်ထားခြင်း

ဤကျေးရွာသည် အထွေထွေအုပ်ချုပ်ရေး ဦးစီးဌာန (GAD) မှ မှတ်တမ်းတင်ထားမှု ရှိပါသလား။

မရှိပါ  ရှိပါသည်

ကျေးရွာခေါင်းဆောင်

အမည် ဦးကျော်ရှင်

လက်မှတ်

နေ့စွဲ ၃.၁၂.၁၇

လူထုစည်းရုံးရေးမှူး

အမည် မှန်ဆီဖွန်ကျော်

လက်မှတ်

၇၄ နေ့စွဲ ၃.၁၂.၁၇





၁၀။ ကျေးရွာဖွံ့ဖြိုးရေး ဦးစားပေးအစီအစဉ် ( ပုံစံ -၃ )

၁၀.၁။ ပထမနှစ်စက်ဝန်း ကျေးရွာဖွံ့ဖြိုးရေး ဦးစားပေးအစီအစဉ် ( ပုံစံ -၃ )

ပုံစံ - ၀ - ၃ ကျေးရွာဖွံ့ဖြိုးရေး ဦးစားပေးအစီအစဉ် (Form PC 3)

လယ်မွန်ရွက်၊ အဆင့်(၃) ကျေးရွာမျှော်မှန်းချက်အစည်းအဝေး ဦးဆုံးသောအခါ ကျေးရွာစီမံကိန်း အထောက်အကူပြု  
 ကော်မတီသည် လူထုစည်းရုံးရေးမှူးအကူအညီဖြင့် ဤပုံစံကိုပြည့်စုံအောင် ဖြည့်သွင်းရမည်။

လူထုစည်းရုံးရေးမှူး/ဝန်ထမ်း အမည် ဦးအောင်ကျော် စက်ဝန်းအား အမှတ်ဖြစ်ပါ (✓) စက်ဝန်း(၀)  
 ဝန်ထမ်း ဦး ၁၂.၁၆  စက်ဝန်း(၂)  စက်ဝန်း(၃)  စက်ဝန်း(၄)

ပြည်နယ်/တိုင်း ရှမ်း(အရှေ့) ဦးနု ဝိုင်းဝတ် ကျေးရွာအုပ်စု မိုးဒဲးကျေး ကျေးရွာ စခန်း(၁)

၀။ အခက်အခဲအတားအဆီးများအားဆေးရွေးခြင်း - ယခုလက်ရှိအခြေအနေတွင်  
 ဤကျေးရွာဖွံ့ဖြိုးတိုးတက်ရေးအတွက်  
 အဓိက အခက်အခဲအတားအဆီးများသည် မည်သည်များဖြစ်ပါသနည်း။ (အမျိုးသား/သမီး အနည်းဆုံးအခက်အခဲ ၅  
 ခုစီဖော်ပြပါ)

အမျိုးသား အဖွဲ့မှ တင်ပြသောအခက်အခဲအတားအဆီးများ	အမျိုးသမီး အဖွဲ့မှ တင်ပြသောအခက်အခဲအတားအဆီးများ
၁။ ရေပြင်မြင့်ကျောင်းကျောင်းသောကျောင်း ခိုက်ပြီး ရေအတွက်ခက်ခဲခြင်း	၁။ ရွာတွင်းလမ်းကျောင်းသောကျောင်း ခွား လားရေးအခဲခြင်း
၂။ လမ်းဖုံး ဖုံးသောကျောင်း ခွားလားရေး ခက်ခဲခြင်း	၂။ ရွာထဲတွင်းကျောင်း ခွားလားရေးအခဲခြင်း
၃။ ခိုက်ပြီးကျောင်း ခွားလားရေးအခဲခြင်း အခက်ခဲခြင်း	၃။ လမ်းဖုံးကျောင်း ခွားလားရေးအခဲခြင်း
၄	၄
၅	၅

၀။ မျှော်မှန်းခြင်း - နောင်လာမည့် ( ၅ ) နှစ် အတွင်း ကျေးရွာဖွံ့ဖြိုးရေး မျှော်မှန်းလျာထားချက်များအား တင်ပြပါ။

အမျိုးသားအဖွဲ့မှ တင်ပြသောမျှော်မှန်းချက်များ	အမျိုးသမီးအဖွဲ့မှ တင်ပြသောမျှော်မှန်းချက်များ
၁။ ရေပြင်မြင့်ကျောင်းကျောင်းလှိုင် ခိုက်ပြီးကျောင်း ပြေဆောင်	၁။ ရွာတွင်းလမ်း ကျောင်း လှိုင် ခွားလားရေး အဆင်ပြေ စေခြင်း
၂။ လမ်းဖုံးကျောင်းကျောင်း ခွားလားရေးအခဲခြင်း အခက်ခဲခြင်း	၂။ ရွာထဲတွင်းကျောင်း အဆင်ပြေစေခြင်း
၃။ ခိုက်ပြီးကျောင်း ကျောင်း ခွားလားရေးအခဲခြင်း အခက်ခဲခြင်း	၃။ လမ်းဖုံးကျောင်း ခွားလားရေးအခဲခြင်း အခက်ခဲခြင်း
၄	၄
၅	၅

1









၈၂ လူထုစီမံကိန်း၏ လာမည့် (၄)နှစ်အတွက် အကျဉ်းချုပ်စာတမ်း ဦးစားပေး ပြုပြင်ထိန်းသိမ်းမှု လုပ်ငန်း အစီအစဉ်များအားဖော်ပြပါ။

ဦးစားပေး အဆင့် ထပ်မံဖော်ပြ	ကျေးရွာအတွက် ဦးစားပေး ပြုပြင်ထိန်းသိမ်းမှု လုပ်ငန်းစဉ်များ	အဆိုပြုသူ (အမျိုးသားများ/ အမျိုးသမီးများ/ အမျိုးသား + အမျိုးသမီး)	အခန်းကဏ္ဍ	ခန့်မှန်း ကုန်ကျစရိတ်	အကျိုးစီးပွားစွန့်စားမှု ခန့်မှန်းခြေ အရေအတွက်		
					ကျား	မ	စုစုပေါင်း
၀	စွာတွင်း ကျွန်းကရစ်လမ်းခင်းခြင်း	က + မ	လမ်းယိုယွင်းမှု ပြင်ဆင်ရေး	၂၄၀၀၀၀၀၀	၄၇	၈၂	၁၂၉
၂	ကျေးရွာအတွင်း ရေအေးစနစ် ပြုပြင်ခြင်း	က + မ	ရေအေးစနစ်	၆၀၀၀၀၀၀	၄၇	၄၁	၈၈
၃							
၄							
၅							

၈၃ လူထုစီမံကိန်း၏ လာမည့် (၄) နှစ်အတွက် အကျဉ်းချုပ်စာတမ်း ဦးစားပေး ပြုပြင်ထိန်းသိမ်းမှု လုပ်ငန်း အစီအစဉ်များအားဖော်ပြပါ။

အဆင့်	ကျေးရွာအတွက် ဦးစားပေး ပြုပြင်ထိန်းသိမ်းမှု လုပ်ငန်းစဉ်များ	အဆိုပြုသူ (အမျိုးသားများ/ အမျိုးသမီးများ/ အမျိုးသား + အမျိုးသမီး)	အခန်းကဏ္ဍ
၀	ရွာကျေးရွာအတွင်း ရေအေးစနစ်	က	ရွာကျေးရွာအတွင်း ရေအေးစနစ်
၂	ကျေးရွာအတွင်း ရေအေးစနစ်	မ	ကျေးရွာအတွင်း ရေအေးစနစ်
၃			
၄			
၅			

ခေါင်းစောင်၊ ကျေးရွာစီမံကိန်းအထောက်အကူပြုကော်မတီမှအတည်ပြုသည်။

အမည် ----- နန်းစိန် ----- လက်မှတ် ----- ခန့်.စွ. ၂၀၂၁.၁၂.၁၅ -----

# ၁၁။ ကဏ္ဍအလိုက်ဦးစားပေးဖွံ့ဖြိုးရေးလုပ်ငန်းစဉ်များ

## ၁၁.၁။ ပထမနှစ်စက်ဝန်း ကဏ္ဍအလိုက်ဦးစားပေးဖွံ့ဖြိုးစေမည့်လုပ်ငန်းစဉ်များ

ခမ်းနွဲ့စွာ

ကဏ္ဍအလိုက် ဦးစားပေးလုပ်ငန်းစဉ်များ

ကဏ္ဍ	ဦးစားပေးအဆင့်	လုပ်ငန်းစဉ်အစားအစာ	ဖော်ပြချက် (အမှန်ဖြစ်ရန်)			မှတ်စု	ထောက်ပံ့မည့်အဖွဲ့အစည်း (ခန့်)ဌာန	မှတ်ချက်
			ကဏ္ဍ	မ	ကဏ္ဍ+မ			
အခြေခံအဆောက်အအုံ (လမ်း/တံတား/ရေပေးစနစ် စသည်)	၀	အခြေခံအဆောက်အအုံ		✓				
	၂	အခြေခံအဆောက်အအုံ			✓			
	၃							
	၄							
	၅							
လူမှုစီးပွားကဏ္ဍ (လယ်စိုက်/ကျွေးမွေးရေးနှင့် ဆိုင်ရာအဆောက်အအုံများ)	၀	အခြေခံအဆောက်အအုံ		✓				
	၂							
	၃							
	၄							
	၅							
သက်တောင့်တတ်မှုကဏ္ဍ (စိုက်ပျိုးရေး/မွေးမြူရေးနှင့် ဆိုင်ရာ အဆောက်အအုံများ)	၀	အခြေခံအဆောက်အအုံ		✓				
	၂	အခြေခံအဆောက်အအုံ		✓				
	၃							
	၄							
	၅							
သဘာဝပတ်ဝန်းကျင် ထိန်းသိမ်းရေး ကဏ္ဍ	၀							
	၂							
	၃							
	၄							
	၅							
အခြေခံအဆောက်အအုံ (အခြေခံအဆောက်အအုံနှင့် ဆိုင်ရာ အဆောက်အအုံများ)	၀							
	၂							
	၃							
	၄							
	၅							

၁၁.၂။ ဒုတိယနှစ်စက်ဝန်း ကဏ္ဍအလိုက်ဦးစားပေးဖွံ့ဖြိုးရေးလုပ်ငန်းစဉ်များ

မိမိနှင့်အဖွဲ့

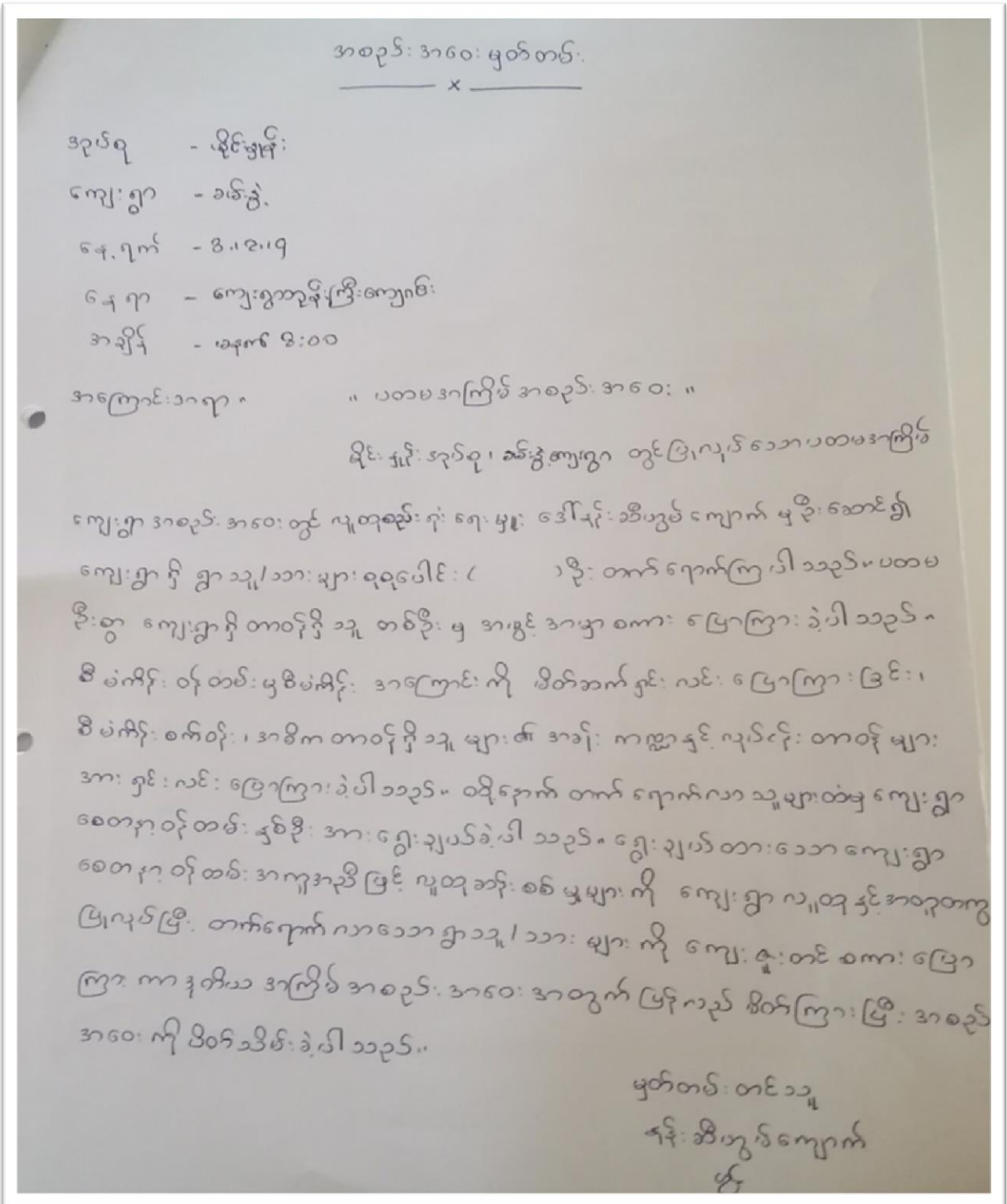
ပုဂံ၊ နေပြည်တော်

ကဏ္ဍအလိုက် ဝင်ရောက်မှုစာရင်း

အမျိုးအမည်	အရပ်	လုပ်ငန်းစဉ်အမျိုးအမည်	ဝင်ရောက်မှု (အရပ်အလိုက်)			စုစုပေါင်း	စာရင်းကိုင်စုစုပေါင်း (၂၀၂၁-၂၀၂၂)	မှတ်ချက်
			အရပ်	မ	အရပ်			
ပစ္စည်းကိစ္စရပ်များ (အမျိုးအမည်အရပ်အလိုက်)	၀	စတင်: ကျွန်ုပ်တို့၏			✓			
	၂	အချိန်အကွာ (၂၀၂၁-၂၀၂၂)			✓			
	၀							
	၀							
	၀							
ပစ္စည်းကိစ္စရပ်များ (အမျိုးအမည်အရပ်အလိုက်)	၀	အချိန်အကွာ			✓			
	၂							
	၀							
	၀							
	၀							
ပစ္စည်းကိစ္စရပ်များ (အမျိုးအမည်အရပ်အလိုက်)	၀	အချိန်အကွာ			✓			
	၂							
	၀							
	၀							
	၀							
ပစ္စည်းကိစ္စရပ်များ (အမျိုးအမည်အရပ်အလိုက်)	၀							
	၂							
	၀							
	၀							
	၀							
ပစ္စည်းကိစ္စရပ်များ (အမျိုးအမည်အရပ်အလိုက်)	၀							
	၂							
	၀							
	၀							
	၀							

### ၁၂။ အစည်းအဝေးမှတ်တမ်း

#### ၁၂.၁။ ဒုတိယနှစ်စက်ဝန်း အစည်းအဝေးမှတ်တမ်း



အစည်းအဝေး မှတ်တမ်း

- အရပ် - မိုင်းညို
- ကျေးရွာ - သံခွဲ
- နေ့ရက် - ၈.၁၂.၁၇
- နေရာ - ကျေးရွာအနီး ငြိမ်းကျောင်း
- အချိန် - ၉:၀၀ - ၁:၀၀ နာရီ

အကြောင်းအရာ " ဒုတိယအကြိမ် ကျေးရွာ အစည်းအဝေး "

မိုင်းညိုအရပ်စု၊ သံခွဲကျေးရွာ တွင် ကျင်းပပြုလုပ်သော ဒုတိယအကြိမ် ကျေးရွာ အစည်း အဝေးတွင် လူထုပုဂ္ဂိုလ်၊ စီမံကိန်းမှ လူမှုစုစည်း ခုံးရေးဗျူဟာ နှင့် ဆီတွမ်ကျောက်မှ ဦးဆောင်၍ ကျေးရွာရှိ ရွာသူ၊ ဘားများမှ လူမှုအဖွဲ့အစည်းများမှ တွက် ပေါ်လာသော ရလဒ်များအားလုံးကို ဖြိုလှုပ်တင်ဖြို၍ အမျိုးသား၊ အမျိုးသမီး အဖွဲ့ခွဲ၍ ကျေးရွာ၏ အခက်အခဲ၊ မျှော်မှန်းချက်နှင့် စီမံကိန်းလုပ်ငန်းခွဲများ ပေါ်ထွက် ရန် ဆွေးနွေးခဲ့ပါသည်။ ဆက်လက်၍ ကျေးရွာ စီမံခန့်ခွဲမှု အဖွဲ့အား ဧည့်သည်ခေါ်ပါသည်။ ထို့နောက် စီမံကိန်း လုပ်ငန်းခွဲများအား အကောင်အထည်ဖော်ဆောင်ရွက်ရန် ဧည့်သည်ခေါ်ကြပါသည်။ ကျေးရွာ ဖွံ့ဖြိုးရေး စီမံချက်စာအုပ်တွင် ပါဝင်သော အချက်များနှင့် ပတ်သက်၍ တက်ရောက် လာသူများအား နောက်ဆက်တွဲ ဆက်လက် လုပ်ဆောင်ရမည့် အချက်များအား ရှင်းလင်း၍ အစည်းအဝေးကို ပိတ်သိမ်းခဲ့ပါသည်။

အစီရင်ခံသူ  
 နှင့် ဆီတွမ်ကျောက်  
 ဖွဲ့

၁၃။ ကျေးရွာစီမံခန့်ခွဲမှုအဖွဲ့ဝင်စာရင်း

"ကျေးရွာစီမံခန့်ခွဲမှုအဖွဲ့"စာရင်း

ကျေးရွာ - ခမာပွဲ  
 အုပ်စု - မိုင်းရှန်  
 ရက်စွဲ - 3.17.2019

စဉ်	ကော်မတီအမည်/ အဖွဲ့အမည်	အမည်	ရာထူး	မှတ်ချက်/ ဗုဒ္ဓကိန်းနံပါတ်
၁	ဥက္ကဋ္ဌ	ဦးခွဲကျော်ကျော်	ဥက္ကဋ္ဌ	
		ဒေါ်နုနု	ဥက္ကဋ္ဌ	
၂	ဝယ်ယူရေးဆပ်ကော်မတီ	ဦးအောင်စွန်း	ခေါင်းဆောင်	
		ဒေါ်နုနု	အဖွဲ့ဝင်	
			အဖွဲ့ဝင်	
၃	စောင့်ကြည့်စစ်ကြပ်ရေးဆပ်ကော်မတီ	ဒေါ်နုနု	ခေါင်းဆောင်	
		ဦးခွဲကျော်ကျော်	အဖွဲ့ဝင်	
			အဖွဲ့ဝင်	
၄	လုပ်ငန်းလည်ပတ်ရေးနှင့် မြဲမြံထိန်းသိမ်းရေးဆပ်ကော်မတီ	ဒေါ်အိမ်နွဲ့	ခေါင်းဆောင်	
		ဦးအောင်စွန်း	အဖွဲ့ဝင်	
			အဖွဲ့ဝင်	
၅	ဝေဖန်အကြံပြု တိုင်ကြားဖြေရှင်းရေးကိုယ်စား လှယ်	ဦးအောင်စွန်း	ကိုယ်စားလှယ်	
		ဒေါ်နုနု	ကိုယ်စားလှယ်	
၆	ကျေးရွာငွေစာရင်းကိုင်	ဒေါ်နုနု	ငွေစာရင်းကိုင်	
၇	ကျေးရွာစေတနာ့ဝန်ထမ်း	ဒေါ်နုနု	စေတနာ့ဝန်ထမ်း အဖွဲ့ဝင်	
		ဦးအောင်စွန်း	စေတနာ့ဝန်ထမ်း အဖွဲ့ဝင်	

## ၁၄။ LIFT Fund ၏နည်းပညာအကူအညီဖြင့်ရေးဆွဲထားသောကျေးရွာဖွံ့ဖြိုးရေး အစီအစဉ် ကိုးကားချက်

၁၂။ ကိုးကားချက်				
ကျေးရွာဖွံ့ဖြိုးရေး အစီအစဉ်မှ ကိုးကားချက်များ				
စဉ်	အကြောင်းအရာ	(၄၈) ဇယားအညွှန်း		မှတ်ချက်
		ကိုးကားရန်	လေ့လာရန်	
၁။	ကျေးရွာအခြေခံအချက်အလက်များ	ဇယား ၁၊ ၂၊ ၃၊ ၄။	ဇယား ၈၊ ၂၂၊ ၂၇၊ ၃၀၊ ၄၂။	
၂။	လူမှုရေးအရင်းအမြစ်ပြုမြေပုံ	ဇယား ၄၊ ၅၊ ၁၄၊ ၂၂၊ ၃၇၊ ၄၀၊ ၄၁၊ ၄၂။	ဇယား ၈၊ ၁၃၊ ၂၇၊ ၃၈၊ ၄၄။	
၃။	ဥစ္စာဓနကြွယ်ဝမှုအဆင့်သတ်မှတ်ချက်	ဇယား ၆၊ ၁၃။	ဇယား ၁၆။	
၄။	ပိုင်ဆိုင်မှုသုံးသပ်ခြင်း	ဇယား ၁၄၊ ၁၆၊ ၁၉၊ ၄၃၊ ၄၅၊ ၄၇။	ဇယား ၁၃၊ ၁၇၊ ၃၈။	
၅။	ရာသီခွင်ပြုပြင်မှု	ဇယား ၉၊ ၁၅၊ ၂၄၊ ၃၄၊ ၃၇။	ဇယား ၂၂၊ ၂၆၊ ၃၅။	
၆။	ပင့်ကူအိမ်သုံးသပ်ချက်	ဇယား ၃၊ ၃၀၊ ၃၉၊ ၄၀။	ဇယား ၃၀။	
၇။	ဖင်းပုံစံ	ဇယား ၁၁၊ ၁၂။		

ခမ်းနွဲ့ ကျေးရွာ ဖွံ့ဖြိုးရေးအစီအစဉ်ကို ဇယား ၄၈ ခုဖြင့် ဖော်ပြထားကြောင်းတွေ့ရသည်။





လူထုဗဟိုပြုစီမံကိန်း  
“ကျေးလက်လူထုအခြေပြု၊ ဖွံ့ဖြိုးမှုကိုတိုးရှေးရှု”  
လူထုဗဟိုပြုစီမံကိန်း၊ မိုင်းခတ်မြို့နယ်၊ ရှမ်းပြည်နယ် (အရှေ့ပိုင်း)