

ပြည်ထောင်စုသမ္မတမြန်မာနိုင်ငံတော်အစိုးရ
စိုက်ပျိုးရေး၊ မွေးမြူရေးနှင့် ဆည်မြောင်းဝန်ကြီးဌာန
ကျေးလက်ဒေသဖွံ့ဖြိုးတိုးတက်ရေးဦးစီးဌာန

လူထုပတ်ဝန်းကျင်ပြုစီမံကိန်း

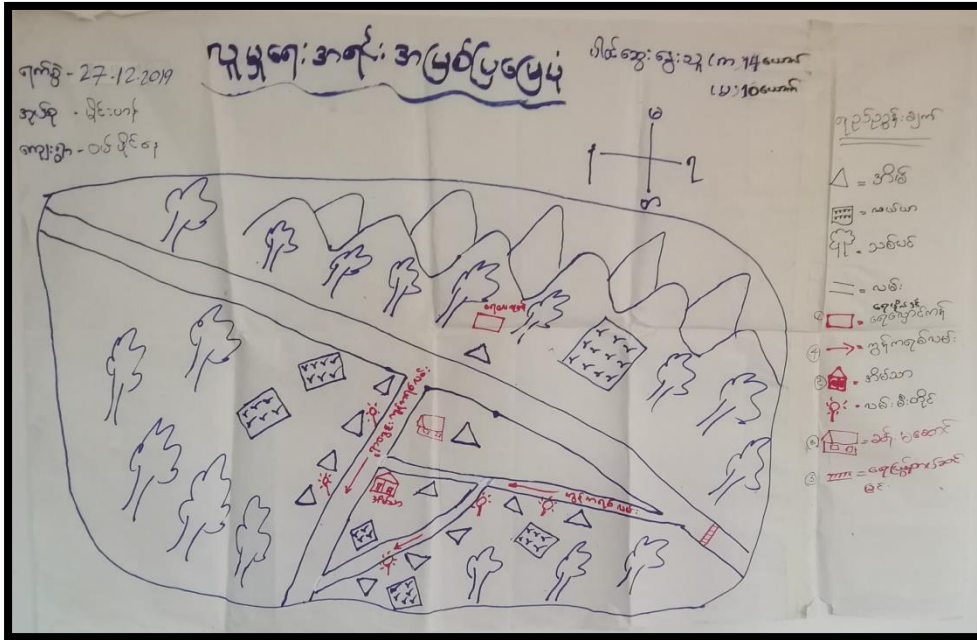


ကျေးရွာဖွံ့ဖြိုးရေးအစီအစဉ်
Village Development Plan (VDP)
ဖာလန်ကော်ကျေးရွာအုပ်စု၊ ဝမ်ဖိုင်နေကျေးရွာ

မာတိကာ

- ၁။ မိုင်းခတ်မြို့နယ်အခြေပြမြေပုံ 2
- ၂။ ဝမ်ပိုင်တိုက်ကျေးရွာ အခြေပြမြေပုံ 3
- ၄။ ကျေးရွာအခြေခံအချက်အလက်များ (ကျေးရွာသမိုင်းကြောင်း) 4
- ၅။ လူထုပူးပေါင်းပါဝင်သော လူမှုဆန်းစစ်ခြင်းနှင့် အကဲဖြတ်ခြင်းလုပ်ငန်းစဉ် အကျဉ်းချုပ်ဇယား 4
- ၆။ ကျေးရွာဖွံ့ဖြိုးရေးအစီအစဉ်အတွက်အသုံးပြုခဲ့သော PRA tools တစ်ခုချင်းစီအတွက် သုံးသပ်ချက်များ 5
 - ၆.၁။ လူမှုရေးနှင့် ကျေးရွာအရင်းအမြစ်ပြမြေပုံ 5
 - ၆.၂။ ရာသီခွင်ပြ ပြက္ခဒိန် 6
 - ၆.၃။ ဥစ္စနေကြွယ်ဝမှုအဆင့်သတ်မှတ်ခြင်း 7
 - ၆.၄။ ကျား၊ မ ပင့်ကူအိမ်သုံးသပ်ခြင်း 8
 - ၆.၅။ ကျေးရွာအရင်းအမြစ်အသုံးချမှုဇယား 9
 - ၆.၆။ အဖွဲ့အစည်းချိတ်ဆက်မှုပြမြေပုံ 10
- ၇။ ကျေးရွာဖွံ့ဖြိုးရေးအစီအစဉ်ဆောင်ရွက်မှု မှတ်တမ်းခါတ်ပုံများ 11
- ၈။ ကျေးရွာအခြေခံအချက်အလက်(ပုံစံ-၁) 12
 - ၈.၁။ ပထမနှစ်စက်ဝန်း ကျေးရွာအချက်အလက်(ပုံစံ-၁) 12
 - ၈.၂။ ဒုတိယနှစ်စက်ဝန်း ကျေးရွာအချက်အလက်(ပုံစံ) 15
- ၉။ စီမံကိန်းစက်ဝန်းအချိန်ဇယား (ပုံစံ - ၂) 19
 - ၉.၁။ ပထမနှစ်စက်ဝန်း စီမံကိန်းစက်ဝန်းအချိန်ဇယား (ပုံစံ - ၂) 19
 - ၉.၂။ ဒုတိယနှစ်စက်ဝန်း စီမံကိန်းစက်ဝန်းအချိန်ဇယား (ပုံစံ - ၂) 20
- ၁၀။ ကျေးရွာဖွံ့ဖြိုးရေး ဦးစားပေးအစီအစဉ် (ပုံစံ -၃) 21
 - ၁၀.၁။ ပထမနှစ်စက်ဝန်း ကျေးရွာဖွံ့ဖြိုးရေး ဦးစားပေးအစီအစဉ် (ပုံစံ-၃) 21
 - ၁၀.၂။ ဒုတိယနှစ်စက်ဝန်း ကျေးရွာဖွံ့ဖြိုးရေး ဦးစားပေးအစီအစဉ် (ပုံစံ-၃) 23
- ၁၁။ ကဏ္ဍအလိုက်ဦးစားပေးဖွံ့ဖြိုးရေးလုပ်ငန်းစဉ်များ 25
 - ၁၁.၁။ ပထမနှစ်စက်ဝန်း ကဏ္ဍအလိုက်ဦးစားပေး ဖွံ့ဖြိုးရေးလုပ်ငန်းစဉ်များ 26
 - ၁၁.၁။ ဒုတိယနှစ်စက်ဝန်း ကဏ္ဍအလိုက်ဦးစားပေး ဖွံ့ဖြိုးရေးလုပ်ငန်းစဉ်များ 26
- ၁၂။ အစည်းအဝေးမှတ်တမ်း 28
 - ၁၂.၁။ ဒုတိယနှစ် စက်ဝန်း အစည်းအဝေးမှတ်တမ်း 28
- ၁၃။ ကျေးရွာစီမံခန့်ခွဲမှုအဖွဲ့ဝင်စာရင်း 29
- ၁၄။ LIFT၏နည်းပညာအကူအညီဖြင့်ရေးသွဲ့ထားသောကျေးရွာဖွံ့ဖြိုးရေးအစီအစဉ် ကိုးကားချက် 30

၂။ ဝမ်ဖိုင်နေကျေးရွာအခြေပြမြေပုံ



၃။ မိုင်းဟန်ကျေးရွာအုပ်စု တွင်ပါဝင်သောကျေးရွာများစာရင်း

၁. မိုင်းဟန်ကျေးရွာ
၂. ဝမ်ကောင်းကျေးရွာ
၃. ဝမ်ဖိုင်တိုက်ကျေးရွာ
၄. ဝမ်ဖိုင်နေကျေးရွာ
၅. ဝမ်မဟီးကျေးရွာ
၆. ဟာကြားအက်ကျေးရွာ
၇. ဟာကြားဝမ်ကျေးရွာ
၈. ဖားငင်နေကျေးရွာ
၉. နမ့်ပိကျေးရွာ
၁၀. နောင်ပိန်(ထက်)ကျေးရွာ
၁၁. နောင်ပိန်(အောက်)ကျေးရွာ

၄။ ကျေးရွာအခြေခံအချက်အလက်များ (ကျေးရွာသမိုင်းကြောင်း)

“ကျေးရွာသမိုင်းကြောင်း”

- ကျေးရွာ - ဝမ်ဖိုင်နေ
- အုပ်စု - မိုင်းဟန်
- မြို့နယ် - မိုင်းဆတ်

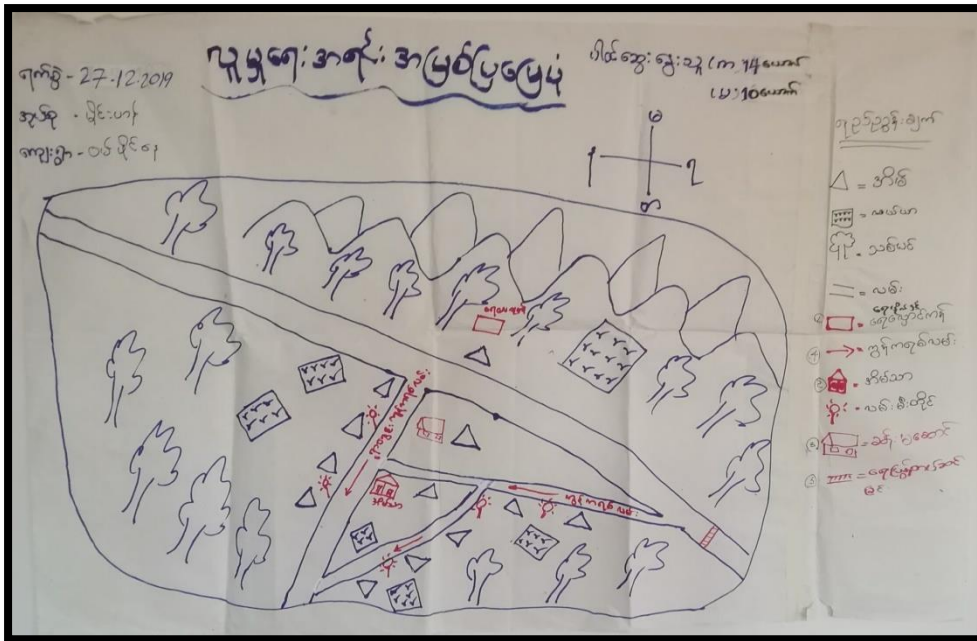
ဝမ်ဖိုင်နေကျေးရွာကို လွန်ခဲ့သောနှစ်ပေါင်းများစွာက အာခါလူမျိုးများနေထိုင်ခဲ့ကြပြီး တည်ထောင်ခဲ့ကြသည်။ တည်ထောင်စတွင် အိမ်ခြေ(၁၀၀)ခန့်ရှိပြီး သဘာဝဘေးအန္တရာယ် မီးလောင်ခြင်းကြောင့်လက်ရှိနေရာသို့ ပြောင်းရွှေ့လာသောအိမ်ခြေ(၁၅)အိမ်ဖြင့် ဝမ်ဖိုင်နေ ကျေးရွာဟုစတင်တည်ထောင်ခဲ့ကြသည်။ အာခါနာမည်ဖြင့် ပါနေး ကျေးရွာဟုလည်းခေါ်ဆိုခဲ့ကြသည်။ အဓိကစီးပွားရေးမှာ စိုက်ပျိုးရေးဖြစ်ပြီး စပါးကိုအဓိကထား၍ စိုက်ပျိုးကြသည်။ ဗညာရေးနှင့် ကျန်းမာရေး စောင့်ရှောက်မှုမှာ အားနည်းကြသည်။

၅။ လူထုပူးပေါင်းပါဝင်သော လူမှုဆန်းစစ်ခြင်းနှင့် အကဲဖြတ်ခြင်းလုပ်ငန်းစဉ် အကျဉ်းချုပ်ဇယား

စဉ်	အသုံးပြုခဲ့သော PRA Tools များ
၁	ကျေးရွာအရင်းမြစ်ပြပုံ (Social Map)
၂	ရာသီခွင်ပြပြက္ခဒိန် (Seasonal Clender)
၃	ဥစ္စာနေကြွယ်ဝမှု ဦးစားပေးအဆင့်သတ်မှတ်ခြင်း (Wealth Ranking)
၄	ကုန်း၊ မ ဟင့်ကူအိမ်သုံးသပ်ခြင်း (Cob Web)
၅	အရင်းအမြစ်အသုံးချမှုဖော်ထုတ်ခြင်း ဇယား (Asset Mapping)
၆	အဖွဲ့အစည်းချိတ်ဆက်မှုပြပုံ (Venn diagram)

၆။ ကျေးရွာဖွံ့ဖြိုးရေးအစီအစဉ်အတွက်အသုံးပြုခဲ့သော PRA tools တစ်ခုချင်းစီအတွက် သုံးသပ်ချက်များ

၆.၁။ လူမှုရေးနှင့် ကျေးရွာအရင်းအမြစ်ပြမြေပုံ



လူမှုရေးနှင့် ကျေးရွာအရင်းအမြစ်ပြမြေပုံ သုံးသပ်ချက်

လူမှုရေးနှင့်အရင်းအမြစ်ပြမြေပုံ ကျေးရွာ-ဝမ်းမိုင်တိုက်

အေး၊ ငွေ၊ မြင်း၊ နှင့် ဆန်၊ စစ်မြင်း

- ဤဒေသအဓိကစီးပွားရေးမှာ မြင်းပျား၊ ငွေ၊ မြင်းပျား၊ ငွေ၊ မြင်းပျား အဓိကပျား၊ သီးနှံ မြားစား၊ မြင်းပျား
- ဤဒေသပေါ်မှာ သောအာရုံအရင်းအမြစ်မှာ ဆန်စပါး၊ မြင်းပျား၊ ပျားနည်း၊ သောအာရုံအရင်းအမြစ်မှာ မြေခဲ၊ မြားနည်း ပါသည်
- သီးခြားနေထိုင်သောအာရုံအရင်းအမြစ်မှာ မြင်းပျား အာရုံအရင်းအမြစ်မှာ မြင်းပျား
- တစ်ဦးချင်းသည် မြင်းပျားသားကို ကျိုးကွယ်ကြသည်
- တိုးတက်မှုကို အာရုံသည် အချက်များမှာ စာသင်ကျောင်း၊ အများဆုံး အိမ်သာ၊ ဤဒေသအရင်းအမြစ်တင်မြင်း၊ မြင်းပျား၊ မြင်းပျား၊ မြင်းပျား၊ မြင်းပျား၊ မြင်းပျား

၆.၃။ ဥစ္စနေကြွယ်ဝမှုအဆင့်သတ်မှတ်ခြင်း

ရက်စွဲ - 27.12.2019
ပိတ်ဆွေးနွေးဆွေးနွေး - ၁၄
(မ) - ၁၀

ဥစ္စနေကြွယ်ဝမှု ဇယား

ခုနှစ် - ၂၀၁၉
ကျေးရွာ - ဘက်စိုင်း

အဆင့်	သတ်မှတ်ချက်	အိမ်ထောင်စုအရေအတွက်	ရာခိုင်နှုန်း
အလွန်မြေလည်သော အဆင့်	သုံးဘီး၊ ဆိုင်ကယ်၊ ဘိုင်ကယ်၊ လယ်ယာ၊ စားနပ်ရိက္ခာ၊ လျှပ်စီးဓာတ်၊ အပူဓာတ်၊ အပူပေးစနစ်၊ အပူဖို၊ အပူပေးစနစ်၊	၅	၃၀
မြေလည်သော အဆင့်	ဆိုင်ကယ်၊ လယ်ယာ၊ အပူဓာတ်၊ အပူပေးစနစ်၊ အပူဖို၊ အပူပေးစနစ်၊	၆	၂၂
မမြေလည်သော အဆင့်	လယ်၊ ကောင်းယာ၊ အပူဓာတ်၊ အပူပေးစနစ်၊ အပူဖို၊ အပူပေးစနစ်၊	၁၅	၁၆
အလွန်မြေလည်သော အဆင့်	ကောင်းယာ၊ အပူဓာတ်၊ အပူပေးစနစ်၊ အပူဖို၊ အပူပေးစနစ်၊	၅	၃၀
	စုစုပေါင်း	၂၂	၁၀၀



ဥစ္စနေကြွယ်ဝမှုအဆင့်သတ်မှတ်ခြင်း၏ သုံးသပ်ချက်

ဥစ္စနေကြွယ်ဝမှု ဇယား (ဝတ်စုံ၊ ဝတ်စုံ၊ ဝတ်စုံ)

ကျေးရွာ၊ နယ်၊ နယ်၊ နယ်

- ရွာတွင် အိမ်ထောင်စုမှာ (၃၇) အိမ် ရှိပါသည်။ ချား၊ သာသနာ အိမ်ထောင်စုမှာ (၁၁) အိမ်၊ အဆင်ပြေစေအိမ်ထောင်စုမှာ (၆) အိမ်၊ ဆင်းရဲသော အိမ်ထောင်စုမှာ (၁၅) အိမ်၊ အလွန်ဆင်းရဲသော အိမ်ထောင်စုမှာ (၅) အိမ် ဖြစ်ပါသည်။
- ဆင်းရဲ ရဲသော အကြောင်းတရားမှာ ပညာမတက်သောကြောင့် မဟုတ်ဘဲ နည်းပါးခြင်း၊ ဖွင့်လှစ်သော မရှိခြင်း။
- မဟုတ်ဘဲ နည်းပါးသောကြောင့် ဝင်ငွေ နည်းပါးခြင်း။
- ဆင်းရဲသော အိမ်ထောင်စုများကို အလုပ်အကိုင်၊ အဖွဲ့အစည်း၊ ဝေးဖွားချိန်၊ ဝေးဖွားချိန် စားနပ်ရိက္ခာ ဖြစ်ပါသည်။

၆.၅။ ကျေးရွာအရင်းအမြစ်အသုံးချမှုဇယား

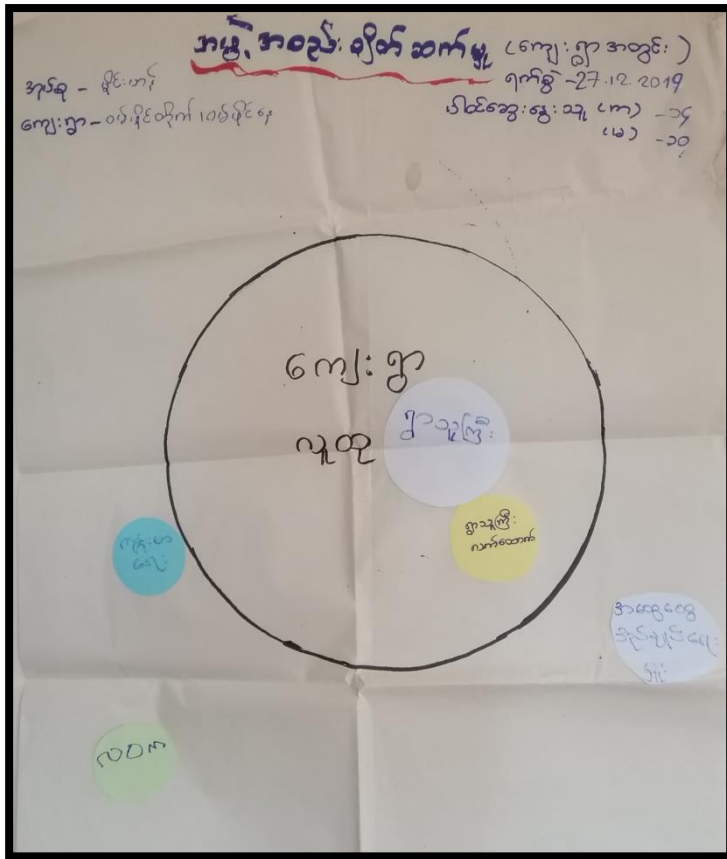


ကျေးရွာအရင်းအမြစ်အသုံးချမှုဇယား သုံးသပ်ချက်

ပိုင်ဆိုင်မှုသုံးသပ်ခြင်း (ငွေ၊ ငွေ၊ ငွေ၊ ငွေဆန် စစ်ခြင်း)

- အမျိုးသားအသုံးပြု သော အရာများမှာ ဆိုင်ကယ် * သုံးတီး ဆိုင်ကယ် * စမ်းကြိတ်စက်၊ လယ်ထွက် စက်တို့ ဖြစ်သည်။
- အမျိုးသမီး များ အသုံးပြု သော အရာများမှာ ဗဟိုချုပ်အုပ် ဖြစ်သည်။
- နှစ်ဦး ယှဉ် အသုံးပြု သော အရာများမှာ လမ်း၊ အိမ်၊ လယ်ယာ၊ သစ်တောတို့ ဖြစ်သည်။
- အစုစု အဖြစ် များ ကို အမျိုးသား များ က ထိန်းချုပ်စေ့ဖြို များ သည်။
- အမျိုးသမီး များ အား ပညာရေး အဆင့် ဖြင့် တစ်ပေးခြင်း၊ ဆုံးဖြတ်ချက်ချမှတ်ပေးခြင်း၊ အလုပ်အကိုင် အခွင့်အလမ်း ပေးခြင်း ဖြင့် အမျိုးသား များ နှင့် တန်းတူ အခွင့်အရေး ရရှိ မည်။

၆.၆။ အဖွဲ့အစည်းချိတ်ဆက်မှုပြမြေပုံ



အဖွဲ့အစည်းချိတ်ဆက်မှုပြမြေပုံ သုံးသပ်ချက်

ဆွေးနွေးခြင်းနှင့် စည်းစိမ်ခြင်း (ဝမ်းပိုင်တိုက်၊ ဝမ်းပိုင်တော်)
(စင်းပုံဝ)

- ကျေးရွာအတွင်း ဖွဲ့ဖြိုးရေးနှင့် ရွာရေး ကိစ္စကို ရွာသူကြီး
မှ စိုးစောင့်ပါသည်။
- ဆုံးဖြတ်ချက်ချရာတွင် ရွာသူကြီးနှင့် ရွာသူ/သား
များမှ ပူးပေါင်း၍ ဆုံးဖြတ်ချက်ချကြပါသည်။
- ဆုံးဖြတ်ချက်ချ ရွာသူကြီး မရှိလျှင် ရွာသူကြီး လက်
ထောက်မှ စိုးစောင့်ပါသည်။
- ကျန်းမာရေးအဖွဲ့မှ ရွာကို လက်လှမ်းမီသော
လက်ထောက်မှ များစွာပေးပါသည်။
- အဖွဲ့အစည်းအုပ်ချုပ်ရေး များ လာစာကအဖွဲ့များမှာ
ကျေးရွာနှင့် ခိုင်းတော်မှ ဖြစ်ပါသည်။

၇။ ကျေးရွာဖွံ့ဖြိုးရေးအစီအစဉ်ဆောင်ရွက်မှု မှတ်တမ်းဓာတ်ပုံများ

ကျေးရွာအစည်းအဝေးနှင့် PRA Tools များအသုံးပြု၍ အချက်အလက်ကောက်ခံခြင်း



၈။ ကျေးရွာအခြေခံအချက်အလက်(ပုံစံ-၁)

၈.၁။ ပထမနှစ်စက်ဝန်း ကျေးရွာအချက်အလက်(ပုံစံ-၁)

ပုံစံ - ၈ - ၁ ကျေးရွာအခြေခံအချက်အလက်များ (Form PC 1)

လမ်းညွှန်ချက်၊ ကျေးရွာတစ်ရွာသို့ ပထမဆုံးမိတ်ဆက်ခရီး သွားရောက်သောအခါ လူထုစည်းရုံးရေးမှူးသည် ကျေးရွာခေါင်းဆောင်များအား ကျေးရွာအချက်အလက်များကို မေတ္တာရပ်ခံ၍ တောင်းခံရသည်။ ဤအချက်အလက်များကို စီမံကိန်းမိတ်ဆက်အစည်းဝေးမတိုင်မီတောင်းခံရမည်။ စီမံကိန်းမိတ်ဆက်အစည်းဝေးတွင် လူထုစည်းရုံးရေးမှူးသည် ဤအချက်အလက်များအား စစ်ဆေးပြီး မှန်ကန်အောင်ပြုလုပ်ရမည်။ ပြီးနောက်တွင် လူထုစည်းရုံးရေးမှူးမှ သတင်းအချက်အလက်ထံသို့ Tablets မှ တဆင့် ဖြည့်သွင်းရမည်။

ကျေးရွာခေါင်းဆောင် အမည် (ဇနီးမား) ဦးအားဟူ	ကျေးရွာခေါင်းဆောင်၏ ဖုန်းနံပါတ် ၀၉၈၅၀၄၄၄၁၈	လူထုစည်းရုံးရေးမှူး၏ အမည် ဦးမာမာ
ပြည်နယ်တိုင်းဒေသကြီး ရှမ်း (အရှေ့)	မြို့နယ် မိုင်းခတ်	ကျေးရွာအုပ်စု မိုင်းဟန်
		ကျေးရွာ ၀၈၂၆၆၄

က။ လူဦးရေ

လူမျိုးစု	အိမ်ထောင်စုအရေအတွက်	ကိုးကွယ်သည့်ဘာသာ	အိမ်ထောင်စုအရေအတွက်
လူမျိုးစု (၁) အာရှ	၁၂	ဘာသာ (၁) ဣန္ဒြေ	၁၂
လူမျိုးစု (၂) -----		ဘာသာ (၂) -----	
လူမျိုးစု (၃) -----		ဘာသာ (၃) -----	
လူမျိုးစု (၄) -----		ဘာသာ (၄) -----	
လူမျိုးစု (၅) -----		ဘာသာ (၅) -----	
လူမျိုးစုရော အခြား		ဘာသာရော -----	
	အရေအတွက်		
မသန်စွမ်းသူများ	၁		
ဇာတ်ကြီးရွယ်အိုများ (၅ နှစ် နှင့် အထက်)	၃		
စစ်ဘေးရှောင်			

	အမျိုးသား (အရေအတွက်)	အမျိုးသမီး (အရေအတွက်)
လူဦးရေ		
လူမျိုးစု (၁) အာရှ	၃၉	၃၀
လူမျိုးစု (၂) -----		
လူမျိုးစု (၃) -----		
လူမျိုးစု (၄) -----		
လူမျိုးစု (၅) -----		
အခြား		
အိမ်ထောင်စုဦးစီး	၁၁	၁

၂၁-၆၈၅၀၇၀၈
၄၄-၅၅၃၁၈၀၇

1

(ခ) အခြေခံအဆောက်အအုံ အသုံးအဆောင်များ

စာသင်ကျောင်း	အမှတ် ခြံပေါ်	ကျန်းမာရေး	အမှတ် ခြံပေါ်	ဘာသာရေး အဆောက် အအုံများ	အမှတ် ခြံပေါ်
မူကြိုကျောင်း	<input type="checkbox"/>	တိုက်နယ်ဆေးရုံ	<input type="checkbox"/>	စေတီ	<input type="checkbox"/>
မူလတန်းကျောင်း	<input type="checkbox"/>	ကျန်းမာရေးဌာန	<input type="checkbox"/>	ဘုန်းကြီးကျောင်း	<input type="checkbox"/>
မူလွန်ကျောင်း	<input type="checkbox"/>	ကျန်းမာရေးဌာနခွဲ	<input type="checkbox"/>	ဟိန္ဒူဘုရားကျောင်း	<input type="checkbox"/>
အလယ်တန်းကျောင်း	<input type="checkbox"/>	ဆေးပေးခန်း	<input type="checkbox"/>	ခရစ်ယာန်ကျောင်း	<input type="checkbox"/>
လယ်လွန်ကျောင်း	<input type="checkbox"/>	အခြား	<input type="checkbox"/>	ဗလီ	<input type="checkbox"/>
အထက်တန်းကျောင်း	<input type="checkbox"/>			အခြား	<input type="checkbox"/>
အခြား	<input type="checkbox"/>				
မှတ်ချက်		မှတ်ချက်		မှတ်ချက်	

(ဂ) ကျွမ်းကျင်သူများမှတ်တမ်း (ကျေးရွာတွင်နေထိုင်သော သို့မဟုတ် တခြားရွာမှလာရောက်သော ကျွမ်းကျင်သူများ)

(ခ) စာသင်ကျောင်း			(၂) ကျန်းမာရေး			(၃) လက်မှုပညာရှင်		
	ရွာတွင်နေ ထိုင်သူ	အခြားရွာမှ လာသူ		ရွာတွင်နေ ထိုင်သူ	အခြား ရွာမှ လာသူ		ရွာတွင် နေထိုင်သူ	အခြားရွာ မှလာသူ
မူလတန်းပြဆရာ/မ	<input type="checkbox"/>	<input type="checkbox"/>	ဆရာဝန်	<input type="checkbox"/>	<input type="checkbox"/>	လက်သမား	<input type="checkbox"/>	<input type="checkbox"/>
အထက်တန်းပြဆရာ/မ	<input type="checkbox"/>	<input type="checkbox"/>	လက်ထောက် ကျန်းမာရေးပျူ	<input type="checkbox"/>	<input type="checkbox"/>	ပန်းရံ	<input type="checkbox"/>	<input type="checkbox"/>
အလယ်တန်းပြဆရာ/မ	<input type="checkbox"/>	<input type="checkbox"/>	အမျိုးသမီးကျန်းမာရေး ဆရာမ	<input type="checkbox"/>	<input type="checkbox"/>	လျှပ်စစ်ကျွမ်းကျင် ဦးသမား	<input type="checkbox"/>	<input type="checkbox"/>
မူကြိုဆရာ/မ	<input type="checkbox"/>	<input type="checkbox"/>	သားဖွားဆရာမ	<input type="checkbox"/>	<input type="checkbox"/>	ရေပိုက်သွယ်သူ	<input checked="" type="checkbox"/>	<input type="checkbox"/>
အခြား	<input type="checkbox"/>	<input type="checkbox"/>	ပြည်သူ့ကျန်းမာရေးလုပ်သား	<input type="checkbox"/>	<input type="checkbox"/>	စက်ပြင်ဆရာ	<input type="checkbox"/>	<input type="checkbox"/>
မှတ်ချက်			မှတ်ချက်			မှတ်ချက်		

(ဃ) ကျေးရွာသို့ ရောက်ရှိနိုင်သည့် လမ်းအခြေအနေ / ကျေးရွာတစ်ရွာသည် ၎င်း၏ ကျေးရွာအုပ်စုနှင့် ဆက်သွယ်ထားသော လမ်းအခြေအနေ (အောက်ပါတို့ကိုဖိုင်းပါ)

ကျောက်ကြမ်းလမ်း ကတ္တရာလမ်း ကွန်ကရစ်လမ်း မော်တော်ဆိုင်ကယ်လမ်း
 ကျောက်ခင်းစမ်း မြေသားလမ်း လူသွားလမ်း အခြား _____

(င) ကျေးရွာဖွံ့ဖြိုးမှုစီမံချက်

(၁) လူထုဗဟိုပြုစီမံကိန်းမစတင်မှီ ကျွန်ုပ်တို့ကျေးရွာတွင်ကျေးရွာဖွံ့ဖြိုးမှု စီမံချက်ရှိခဲ့ပါသလား?

(၂) ရှိခဲ့ပါလျှင် ဤစီမံချက်ကို မည်သည့် ခုနှစ်တွင်ပြင်ဆင်ခဲ့ပါသနည်း?
 (၃) ဤစီမံချက်ကို ခြုံငုံနယ်မှအတည်ပြုခဲ့ပါသလား?

ပိုင်းပါ
 ရှိပါသည်/မရှိပါ/မသိပါ
 နှစ်-----/မသိပါ
 ပြုခဲ့ပါသည်/မပြုခဲ့ပါ /မသိပါ

(စ) ခရီးအကွာအဝေး

(၁) ဤကျေးရွာ၏စဟိုမှ ၎င်းကျေးရွာအုပ်စု၏စဟိုအထိ ခရီးပိုင်မည်မျှကွာဝေးသနည်း? ပိုင် 5 / မသိပါ

(၂) ဤကျေးရွာမှ ၎င်းကျေးရွာအုပ်စု၏စဟိုအထိ သွားလာရာတွင်ကြာမြင့်သည့်အချိန်။

ခြောက်သွေ့ရာသီတွင်ကြာချိန် 01 / 02 / 02 ထော်လာဂျီ/မော်တော်ဆိုင်ကယ်/ခြေလျင်/လား/မော်တော်ဆုတ်/ အခြား -----

မိုးရာသီတွင်ကြာချိန် 01 / 15 / 00 ထော်လာဂျီ/မော်တော်ဆိုင်ကယ်/ခြေလျင်/လား/မော်တော်ဆုတ်/ အခြား -----

(ဆ) ပတ်ဝန်းကျင်ဆိုင်ရာ သဘာဝဘေးအန္တရာယ်

ဤကျေးရွာတွင် ရေကြီးခြင်းကဲ့သို့ သဘာဝဘေးအန္တရာယ်ကျရောက်ဖူးခြင်း ရှိပါသလား။

မရှိပါ ရှိပါသည် ရှိလျှင်ဖော်ပြပါ -----

(ဇ) ကျေးရွာတွင် ဖွဲ့စည်းထားသော အဖွဲ့အစည်းများ

လူထုပဟိုပြုစီမံကိန်းမတိုင်မီ ဤကျေးရွာတွင် ကျေးရွာဖွံ့ဖြိုးရေးအတွက် အစိုးရ (သို့) ရွာသားများကိုယ်တိုင်(သို့) စီမံကိန်းတစ်ခုခုမှ ဖွဲ့စည်းထားသည့် အဖွဲ့အစည်းများရှိပါသလား။

(၁) -----

(၂) -----

(ဈ) အထွေထွေအုပ်ချုပ်ရေး ဦးစီးဌာန (GAD) မှ မှတ်တမ်းတင်ထားခြင်း

ဤကျေးရွာသည် အထွေထွေအုပ်ချုပ်ရေး ဦးစီးဌာန (GAD) မှ မှတ်တမ်းတင်ထားမှု ရှိပါသလား။

မရှိပါ ရှိပါသည်

ကျေးရွာခေါင်းဆောင်

အမည် ဦးကျော်

လက်မှတ်



နေ့ ၆.၁၇.၂၀၁၆

လူထုစည်းရုံးရေးမှူး

အမည် ဦးမာမာ

လက်မှတ်

Handwritten signature of U Ma Ma

နေ့ ၆.၁၇.၂၀၁၆

၈.၂။ ဒုတိယနှစ်စက်ဝန်း ကျေးရွာအချက်အလက်(ပုံစံ)

ဒုတိယနှစ်စက်ဝန်း

ပုံစံ - ၈ - ၁ ကျေးရွာအခြေခံအချက်အလက်များ (Form PC 1)

လမ်းညွှန်ချက်။ ကျေးရွာတစ်ရွာသို့ ပထမဆုံးမိတ်ဆက်ခရီးသွားရောက်သောအခါ လူထုစည်းရုံးရေးမှူးသည် ကျေးရွာခေါင်းဆောင်များအားကျေးရွာအချက်အလက်များကိုမေတ္တာရပ်ခံ၍တောင်းခံရသည်။ ဤအချက်အလက်များကိုစီမံကိန်းမိတ်ဆက်အစည်းဝေးမတိုင်မီတောင်းခံရမည်။ စီမံကိန်းမိတ်ဆက်အစည်းဝေးတွင် လူထုစည်းရုံးရေးမှူးသည် ဤအချက်အလက်များအား စစ်ဆေးပြီး မှန်ကန်အောင်ပြုလုပ်ရမည်။ ပြီးနောက်တွင် လူထုစည်းရုံးရေးမှူးမှ သတင်းအချက်အလက်ထံသို့ Tablets မှ တဆင့် ဖြည့်သွင်းရမည်။			
ကျေးရွာခေါင်းဆောင် အမည် ဦးအားဟူ	ကျေးရွာခေါင်းဆောင်၏ ဖုန်းနံပါတ် ၀၉ ၉၅၀၄၄၁၈	လူထုစည်းရုံးရေးမှူး၏အမည် ဦးအောင်မင်းမင်း	
ပြည်နယ်၊ တိုင်းဒေသကြီး၊ ရှမ်း၊ အရှေ့	မြို့နယ်၊ မိုင်းခတ်	ကျေးရွာအုပ်စု မိုင်းဟာ	ကျေးရွာ ၀ မ၊ ၉၆၆၄

က။ လူဦးရေ

လူမျိုးစု	အိမ်ထောင်စုအရေအတွက်	ကိုးကွယ်သည့်ဘာသာ	အိမ်ထောင်စုအရေအတွက်
လူမျိုးစု (၁) အမ်ဒါ	၇	ဘာသာ(၁) မြန်မာဘာသာ	၇
လူမျိုးစု (၂) -----		ဘာသာ(၂) -----	
လူမျိုးစု (၃) -----		ဘာသာ(၃) -----	
လူမျိုးစုရော -----		ဘာသာရော -----	
အခြား			
	အရေအတွက်		
မသန်စွမ်းသူများ	၁		
သက်ကြီးရွယ်အိုများ (၆၅ နှစ် နှင့် အထက်)	၃		
စစ်ဘေးရှောင်	-		

	အမျိုးသား(အရေအတွက်)	အမျိုးသမီး(အရေအတွက်)	စုစုပေါင်းအရေအတွက်
လူဦးရေ	၇၇	၇၆	၅၃
လူမျိုးစု (၁)-----	၇၇	၇၆	၅၃
လူမျိုးစု (၂)-----			
လူမျိုးစု (၃)-----			
အခြား			
အိမ်ထောင်ဦးစီး	၉	-	၉

(ခ)အခြေခံအဆောက်အအုံ အသုံးအဆောင်များ

စာသင်ကျောင်း	အမှတ် ခြံပိ	ကျန်းမာရေး	အမှတ်ပြု ခပ်ပိ	ဘာသာရေးအဆောက် အအုံများ	အမှတ် ခြံပိ
အထက်တန်းကျောင်း	<input type="checkbox"/>	ဆေးရုံ	<input type="checkbox"/>	ဇေတီ	<input type="checkbox"/>
အလယ်တန်းကျောင်း	<input type="checkbox"/>	ကျန်းမာရေးဌာန	<input type="checkbox"/>	ဘုန်းကြီးကျောင်း	<input type="checkbox"/>
မူလတန်းကျောင်း	<input type="checkbox"/>	ကျန်းမာရေးဌာနခွဲ	<input type="checkbox"/>	ဟိန္ဒူဘုရားကျောင်း	<input type="checkbox"/>
မူကြိုကျောင်း	<input type="checkbox"/>	ဆေးပေးခန်း	<input type="checkbox"/>	ခရစ်ယာန်ကျောင်း	<input type="checkbox"/>
အခြား	<input type="checkbox"/>	အခြား	<input type="checkbox"/>	ဗလီ	<input type="checkbox"/>
				အခြား	<input type="checkbox"/>
မှတ်ချက်		မှတ်ချက်		မှတ်ချက်	

ဒုတိယနှစ်စက်ဝန်း

(ဂ) ကျွမ်းကျင်သူများမှတ်တမ်း (ကျေးရွာတွင်နေထိုင်သော သို့မဟုတ် တခြားရွာမှလာရောက်သောကျွမ်းကျင်သူများ)

(ခ) စာသင်ကျောင်း			(၂) ကျန်းမာရေး			(၃) လက်မှုပညာရှင်		
	ရွာတွင်နေထိုင်သူ	အခြားရွာမှလာသူ		ရွာတွင်နေထိုင်သူ	အခြားရွာမှလာသူ		ရွာတွင်နေထိုင်သူ	အခြားရွာမှလာသူ
မူလတန်းပြဆရာ/မ	<input type="checkbox"/>	<input type="checkbox"/>	ဆရာဝန်	<input type="checkbox"/>	<input type="checkbox"/>	လက်သမား	<input type="checkbox"/>	<input type="checkbox"/>
အထက်တန်းပြဆရာ/မ	<input type="checkbox"/>	<input type="checkbox"/>	လက်ထောက်ကျန်းမာရေးမှူး	<input type="checkbox"/>	<input type="checkbox"/>	ပန်းရံ	<input type="checkbox"/>	<input type="checkbox"/>
အလယ်တန်းပြဆရာ/မ	<input type="checkbox"/>	<input type="checkbox"/>	အမျိုးသမီးကျန်းမာရေးဆရာမ	<input type="checkbox"/>	<input type="checkbox"/>	လျှပ်စစ်ကျွမ်းကျင်ပီးသမား	<input type="checkbox"/>	<input type="checkbox"/>
မူကြိုဆရာ/မ	<input type="checkbox"/>	<input type="checkbox"/>	သားဖွားဆရာမ	<input type="checkbox"/>	<input type="checkbox"/>	ရေပိုက်သွယ်သူ	<input checked="" type="checkbox"/>	<input type="checkbox"/>
အခြား	<input type="checkbox"/>	<input type="checkbox"/>	ပြည်သူ့ကျန်းမာရေးလုပ်သား	<input type="checkbox"/>	<input type="checkbox"/>	စက်ပြင်ဆရာ	<input type="checkbox"/>	<input type="checkbox"/>
မှတ်ချက်				မှတ်ချက်				

(ဃ) ကျေးရွာသို့ ရောက်ရှိနိုင်သည့်လမ်းအခြေအနေ / ကျေးရွာတစ်ရွာသည် ၎င်း၏ကျေးရွာအုပ်စုနှင့် ဆက်သွယ်ထားသောလမ်းအခြေအနေ (အောက်ပါတို့ကိုပိုင်းပါ)

ကျောက်ကြမ်းလမ်း ကတ္တရာလမ်း ကွန်ကရစ်လမ်း မော်တော်ဆိုင်ကယ်လမ်း
 ကျောက်ခင်းလမ်း မြေသားလမ်း လူသွားလမ်း အခြား _____
 ဝိုင်းပါ

(င) ကျေးရွာဖွံ့ဖြိုးမှုစီမံချက်

(၁) လူထုဗဟိုပြုစီမံကိန်းမစတင်မီ ဤကျေးရွာတွင်ကျေးရွာဖွံ့ဖြိုးမှု ရှိပါသည်/မရှိပါ/မသိပါ

စီမံချက်ရှိခဲ့ပါသလား?

(၂) ရှိခဲ့ပါလျှင် ဤစီမံချက်ကို မည်သည့် ခုနှစ်တွင်ပြင်ဆင်ခဲ့ပါသနည်း? နှစ်-----/မသိပါ

(၃) ဤစီမံချက်ကို မြို့နယ်မှအတည်ပြုခဲ့ပါသလား? ပြုခဲ့ပါသည်/မပြုခဲ့ပါ /မသိပါ

ဒုတိယနှစ်စက်ဝန်း

(စ) ခရီးအကွာအဝေး

(၁) ဤကျေးရွာ၏ပဟိုမှ၎င်းကျေးရွာအုပ်စု၏ပဟိုအထိခရီးမိုင်မည်မျှကွာဝေးသနည်း? မိုင် 5 /မသိပါ

(၂) ဤကျေးရွာမှ ၎င်းကျေးရွာအုပ်စုပဟိုအထိသွားလာရာတွင်ကြာမြင့်သည့်အချိန်။

ခြောက်သွေ့ရာသီတွင်ကြာချိန် 01:00:00 ထော်လာရီ/မော်တော်ဆိုင်ကယ်/ခြေလျင်/လား/မော်တော်ဘုတ်/

အခြား -----

မိုးရာသီတွင်ကြာချိန် 01:30:00 ထော်လာရီ/မော်တော်ဆိုင်ကယ်/ခြေလျင်/လား/မော်တော်ဘုတ်/

အခြား -----

(ဆ) ပတ်ဝန်းကျင်ဆိုင်ရာသဘာဝဘေးအန္တရာယ်

ဤကျေးရွာတွင်ကြေးခြင်းကဲ့သို့ သဘာဝဘေးအန္တရာယ်ကျရောက်ဖူးခြင်း ရှိပါသလား။

မရှိပါ ရှိပါသည် ရှိလျှင်ဖော်ပြပါ နှစ်မီလီမီတာခွက်

(ဇ) ကျေးရွာတွင် ဖွဲ့စည်းထားသော အဖွဲ့အစည်းများ

လူထုပဟိုပြုစီမံကိန်းမတိုင်မီ ဤကျေးရွာတွင် ကျေးရွာဖွံ့ဖြိုးရေးအတွက် အစိုးရ(သို့)ရွာသားများကိုယ်တိုင်(သို့) စီမံကိန်းတစ်ခုခုမှ ဖွဲ့စည်းထားသည့် အဖွဲ့အစည်းများရှိပါသလား။

(၁) -----

(၂) -----

(ဈ) အထွေထွေအုပ်ချုပ်ရေး ဦးစီးဌာန (GAD) မှ မှတ်တမ်းတင်ထားခြင်း

ဤကျေးရွာသည် အထွေထွေအုပ်ချုပ်ရေး ဦးစီးဌာန (GAD) မှ မှတ်တမ်းတင်ထားမှု ရှိပါသလား။

မရှိပါ ရှိပါသည်

ကျေးရွာခေါင်းဆောင်

အမည် ဦးအောင်ဟန်

လက်မှတ်



နေ့စွဲ 27.11.2019

လူထုစည်းရုံးရေးမှူး

အမည် ဦးအောင်မင်းမင်း

လက်မှတ်



နေ့စွဲ 27.11.2019

၉။ စီမံကိန်းစက်ဝန်းအချိန်ဇယား (ပုံစံ -၂)

၉.၁။ ပထမနှစ်စက်ဝန်း စီမံကိန်းစက်ဝန်းအချိန်ဇယား (ပုံစံ -၂)

ပုံစံ - ၈ -၂ - စီမံကိန်းစက်ဝန်းအချိန်ဇယား (PC 2)

လမ်းညွှန်ချက်၊ သက်ဆိုင်ရာလူထုစည်းရုံးရေးမှူး/လက်ထောက်နည်းပညာမှူးများမှ စီမံကိန်းစက်ဝန်းအဆင့်တစ်ခုစီပြီးစီးပုံစံ၊ ကျေးရွာနှင့် ကျေးရွာအုပ်စုအတွက် ဤပုံစံကို ဖြည့်သွင်းရမည်။	
စည်းရုံးရေးမှူး/ဝန်ထမ်း အမည်	ဦးစောဝေ
နေ့စွဲ	7.12.2018
စက်ဝန်းအားအမှတ်ခြိမ်းမီ <input type="checkbox"/> စက်ဝန်း(၁) <input type="checkbox"/> စက်ဝန်း(၂) <input type="checkbox"/> စက်ဝန်း(၃) <input type="checkbox"/> စက်ဝန်း (၄)	
ပြည်နယ်/တိုင်း ရှမ်း (အရှေ့)	မြို့နယ် ဝိုင်းဇော်
ကျေးရွာအုပ်စု	မိုးလှော်
ကျေးရွာ	ဝါမာရီငါးရေ

စီမံကိန်းဆောင်ရွက်မှုအဆင့်များ	နေ့စွဲ		အစည်းအဝေးတွင်တက်ရောက်သူအရေအတွက်					အိမ်ထောင်စု %
	စတင်သည့်နေ့	ပြီးဆုံးသည့်နေ့	အမျိုးသားအရေအတွက်	အမျိုးသမီးအရေအတွက်	အိမ်ထောင်စုအရေအတွက်	လူမျိုးစုတက်ရောက်သူအရေအတွက်နှင့် လူမျိုးစုအမည်	အိမ်ထောင်စုပေါင်း	
၁။ ကျေးရွာစီမံကိန်း စီမံဆက်အစည်းအဝေး	7.12.2018	7.12.2018	6	6	11	12 5၁၄7	12	92%
၂။ ကျေးရွာစွဲ ပြီးစေရန် စီမံချက်ရေးဆွဲခြင်းအစည်းအဝေး	8.12.2018	8.12.2018	11	5	16	16 3၁၄1	12	92%
၃။ ကျေးရွာအုပ်စု လုပ်ငန်းဆုံးဖြတ်ချက်ချသည့်အစည်းအဝေး								
၄။ မြို့နယ်အဆင့် စီမံကိန်းရေးဆွဲရေးနှင့် အကောင်အထည်ဖော်ရေးကော်မတီ၏ စီမံကိန်း သုံးသပ်မှုအစည်းအဝေး			မလို	မလို	မလို	မလို	မလို	မလို
၅။ မြို့နယ် စီမံကိန်းရေးဆွဲရေးနှင့် အကောင်အထည်ဖော်ရေး ကော်မတီ၏ဆုံးဖြတ်ချက် ရွာသို့ အသိပေးအကြောင်းကြားသည့် အစည်းအဝေး								

1

၉.၂။ ဒုတိယနှစ်စက်ဝန်း စီမံကိန်းစက်ဝန်းအချိန်ဇယား (ပုံစံ - ၂)

ပုံစံ - ၉.၂ - စီမံကိန်းစက်ဝန်းအချိန်ဇယား (PC 2)

လမ်းညွှန်ရွက်သက်ဆိုင်ရာလုပ်ငန်းစဉ်များ/လက်ထောက်နည်းဥပဒေများ/စီမံကိန်းစက်ဝန်းအစီအစဉ်များ/စီမံကိန်းစက်ဝန်းအစီအစဉ်များ/စီမံကိန်းစက်ဝန်းအစီအစဉ်များ/စီမံကိန်းစက်ဝန်းအစီအစဉ်များ

စည်းရုံးရေးမှူး/လက်ထောက်နည်းဥပဒေရေးရာဌာနမှူး အမည် - ဦးဇော်မင်းမင်း

နေ့စွဲ ၂၇.၁၁.၂၀၁၇ စက်ဝန်းအားအမှတ်ပြုပါမီ စက်ဝန်း(၁) စက်ဝန်း(၂) စက်ဝန်း(၃)

ပြည်နယ်/တိုင်း ရှမ်းအေရှ. မြို့နယ် နိုင်းတော် ကျေးရွာအုပ်စု မိုင်းဟူး ကျေးရွာ ဝမ်းလှိုင် ၁

စီမံကိန်းအစီအစဉ်အမျိုးအစား

စီမံကိန်းအစီအစဉ်အမျိုးအစား	မူ.ခွဲ		အစဉ်အဆင့်စက်ဝန်းအချိန်ဇယား					
	စတင်သည့် မူ.	ပြီးသည့် မူ.	အချိန် အရ အတွက်	အချိန် အရ အတွက်	စီမံကိန်း အရ အတွက်	လုပ်ငန်း အရ အတွက်	စီမံကိန်း အရ အတွက်	စီမံကိန်း အရ အတွက်
၁။ ကျေးရွာစီမံကိန်း စီမံကိန်းအစဉ်အဆင့်	၂၇.၁၁.၁၇	၂၇.၁၁.၁၇	၅	၆	၇	၈	၉	၁၀၀%
၂။ ကျေးရွာစီမံကိန်း စီမံကိန်းအစဉ်အဆင့်	၂၇.၁၁.၁၇	၂၇.၁၁.၁၇	၅	၆	၇	၈	၉	၁၀၀%
၃။ ကျေးရွာအုပ်စု လုပ်ငန်းစဉ်အစဉ်အဆင့်								
၄။ မြို့နယ်အစဉ်စီမံကိန်းအစဉ်အဆင့်အစဉ်အဆင့်စီမံကိန်း အစဉ်အဆင့်	၁၆.၁.၂၀	၁၆.၁.၂၀	မလို	မလို	မလို	မလို	မလို	
၅။ မြို့နယ်စီမံကိန်းအစဉ်အဆင့်အစဉ်အဆင့်စီမံကိန်း အစဉ်အဆင့်	၁၇.၂.၂၀	၁၇.၂.၂၀	၇	၈	၉	၁၀	၁၁	၁၀၀%

Cycle_2_1

၁၀။ ကျေးရွာဖွံ့ဖြိုးရေး ဦးစားပေးအစီအစဉ် (ပုံစံ -၃)

၁၀.၁။ ပထမနှစ်စက်ဝန်း ကျေးရွာဖွံ့ဖြိုးရေး ဦးစားပေးအစီအစဉ် (ပုံစံ-၃)

ပုံစံ - ၁ - ၃ ကျေးရွာဖွံ့ဖြိုးရေး ဦးစားပေးအစီအစဉ် (Form PC 3)

လမ်းညွှန်ချက်၊ အဆင့်(၃) ကျေးရွာဖွံ့ဖြိုးရေးအစဉ်အစား ပြီးဆုံးသောအခါ ကျေးရွာစီမံကိန်း အထောက်အကူပြု ကော်မတီသည် လူထုစည်းရုံးရေးမှူးအကူအညီဖြင့် ဤပုံစံကိုပြည့်စုံအောင် ဖြည့်သွင်းရမည်။		
လူထုစည်းရုံးရေးမှူး/ဝန်ထမ်း အမည် <u>ဦး မောင်</u>		
နေ့စွဲ <u>၈.၁၇.၂၀၁၆</u>	စက်ဝန်းအား အမှတ်ဖြစ်ပါ (V) <input checked="" type="checkbox"/> စက်ဝန်း(၁) <input type="checkbox"/> စက်ဝန်း(၂) <input type="checkbox"/> စက်ဝန်း(၃) <input type="checkbox"/> စက်ဝန်း(၄)	
ပြည်နယ်/တိုင်း ဂိုဏ်း(အရှေ့)	မြို့နယ် မိုင်းခတ်	ကျေးရွာအုပ်စု <u>မိုင်းဟန်</u> ကျေးရွာ <u>ဝတ်</u> <u>မိုင်</u> <u>ဝေ</u>
က။ အခက်အခဲအတားအဆီးများအားဆွေးနွေးခြင်း - ယခုလက်ရှိအခြေအနေတွင် ဤကျေးရွာဖွံ့ဖြိုးတိုးတက်ရေးအတွက် အဓိက အခက်အခဲအတားအဆီးများသည် မည်သည်များဖြစ်ပါသနည်း။ (အမျိုးသား/သမီး အနည်းဆုံးအခက်အခဲ ၅ ခုစီဖော်ပြပါ)		
အမျိုးသား အဖွဲ့မှ တင်ပြသောအခက်အခဲအတားအဆီးများ		အမျိုးသမီး အဖွဲ့မှတင်ပြသောအခက်အခဲအတားအဆီးများ
၁ မိုင်းဟန်ကွန်လစ်လမ်း မကောင်းသော ကြောင့် အလှူအတန်းခံရခြင်း	၁ မိုင်းဟန်ကွန်လစ်လမ်း ဆိုးသောကြောင့် ကဆင်မပြုဖြစ်နေသည်။	
၂ စက်ဝန်းအဖွဲ့ မိတ်ဆက်ပေးသောကြောင့် ဝတ်ကျေးရွာ ဖွံ့ဖြိုးခြင်း	၂ မိတ်ဆက်ပေးသောကြောင့် ဝတ်ကျေးရွာ ဖွံ့ဖြိုးနေသည်။	
၃ စက်ဝန်းအဖွဲ့ မိတ်ဆက်ပေးသောကြောင့် မိုင်းဟန် ဖွံ့ဖြိုးခြင်း	၃ စက်ဝန်းအဖွဲ့ မိတ်ဆက်ပေးသောကြောင့် မိုင်းဟန် ဖွံ့ဖြိုးနေသည်။	
၄ ဆေးပေးခန်း မရှိသောကြောင့် ကျန်း မာရေး မကောင်းလျှင် ကဆင်မဖြစ်ခြင်း	၄ စာသင်ကျောင်း မရှိသောကြောင့် ကလေးများ ကျောင်း မကောင်း ဖြစ်ခြင်း	
၅ ကျေးရွာအဖွဲ့ မိတ်ဆက်ပေးသောကြောင့် ကျေးရွာအဖွဲ့ ဖွံ့ဖြိုးနေခြင်း	၅ ဆေးပေးခန်း မရှိသောကြောင့် ကျန်းမာ ရေး မကောင်းလျှင် ကဆင်မဖြစ်ခြင်း	
ခ။ မျှော်မှန်းခြင်း - နောင်လာမည့် (၅)နှစ် အတွင်း ကျေးရွာဖွံ့ဖြိုးရေး မျှော်မှန်းလျာထားချက်များအား တင်ပြပါ။		
အမျိုးသားအဖွဲ့မှ တင်ပြသောမျှော်မှန်းချက်များ		အမျိုးသမီးအဖွဲ့မှ တင်ပြသောမျှော်မှန်းချက်များ
၁ ကျေးရွာအဖွဲ့လမ်း ဖွံ့ဖြိုးရေး မြို့ဟန် အဖွဲ့ အဖွဲ့ အဖွဲ့ အဖွဲ့ အဖွဲ့	၁ လမ်းကောင်းပါက ကျေးရွာ ဖွံ့ဖြိုး လာမည်ဖြစ်သည်။	
၂ မိတ်ဆက်ပေးသောကြောင့် ကျန်းမာရေး အဖွဲ့ ဖွံ့ဖြိုးမည်။	၂ မိတ်ဆက်ပေးသောကြောင့် ကျန်းမာရေး အဖွဲ့ ဖွံ့ဖြိုးမည်။	
၃ စာသင်ကျောင်း ဖွံ့ဖြိုးရေး ကလေးများ အသက်ရှိမည်။	၃ စက်ဝန်းအဖွဲ့ မိတ်ဆက်ပေးသောကြောင့် ကျေးရွာ ဖွံ့ဖြိုးမည်။	
၄ ဆေးပေးခန်း ဖွံ့ဖြိုးရေး ကျန်းမာရေး အဖွဲ့ ဖွံ့ဖြိုးရေး အဖွဲ့ အဖွဲ့ အဖွဲ့	၄ စာသင်ကျောင်း ဖွံ့ဖြိုးရေး ကလေးများ အသက်ရှိမည်။	
၅ ကျေးရွာအဖွဲ့ မိတ်ဆက်ပေးသောကြောင့် ကျေးရွာအဖွဲ့ ဖွံ့ဖြိုးမည်။	၅ ဆေးပေးခန်း ဖွံ့ဖြိုးရေး ကျန်းမာရေး အဖွဲ့ ဖွံ့ဖြိုးမည်။	

1

၁၃။ ကျေးရွာစီမံခန့်ခွဲမှုအဖွဲ့ဝင်စာရင်း

"ကျေးရွာစီမံခန့်ခွဲမှုအဖွဲ့"စာရင်း

ကျေးရွာ - ဝမ်မြစ်တိုက် + ၀၈ မြို့နယ်
 အုပ်စု - မိုင်းယုန်
 ရက်စွဲ - ၂၇.၁၁.၂၀၁၄

စဉ်	ကော်မတီအမည်/ အဖွဲ့အမည်	အမည်	ရာထူး	မှတ်ချက်/ ဝန်ခံပိတ်
၁	ဥက္ကဋ္ဌ	ဦးအားယ	ဥက္ကဋ္ဌ	
		ဒေါ်အေးစု	ဥက္ကဋ္ဌ	
၂	ဝယ်ယူရေးဆပ်ကော်မတီ	ဒေါ်အေးအေး	ခေါင်းဆောင်	
		ဦးလှအောင်	အဖွဲ့ဝင်	
			အဖွဲ့ဝင်	
၃	စောင့်ကြည့်ကြီးကြပ်ရေးဆပ်ကော်မတီ	ဦးကျော်စွာ	ခေါင်းဆောင်	
		ဒေါ်အေးအေး	အဖွဲ့ဝင်	
			အဖွဲ့ဝင်	
၄	လုပ်ငန်းလည်ပတ်ရေး နှင့် ပြုပြင်ထိန်းသိမ်းရေးဆပ်ကော်မတီ	ဒေါ်အေးအေး	ခေါင်းဆောင်	
		ဦးကျော်စွာ	အဖွဲ့ဝင်	
			အဖွဲ့ဝင်	
၅	ဝေဖန်အကြံပြု တိုင်ကြားဖြေရှင်းရေးကိုယ်စားလှယ်	ဦးကျော်စွာ	ကိုယ်စားလှယ်	
		ဒေါ်အေးအေး	ကိုယ်စားလှယ်	
၆	ကျေးရွာငွေစာရင်းကိုင်	ဒေါ်အေးအေး	ငွေစာရင်းကိုင်	
၇	ကျေးရွာစေတနာ့ဝန်ထမ်း	ဦးကျော်စွာ	စေတနာ့ဝန်ထမ်း အဖွဲ့ဝင်	
		ဒေါ်အေးအေး	စေတနာ့ဝန်ထမ်း အဖွဲ့ဝင်	

၁၄။ LIFT၏နည်းပညာအကူအညီဖြင့်ရေးဆွဲထားသောကျေးရွာဖွံ့ဖြိုးရေးအစီအစဉ် ကိုးကားချက်

ကျေးရွာဖွံ့ဖြိုးရေး အစီအစဉ်မှကိုးကားချက်များ				
စဉ်	အကြောင်းအရာ	(၄၈) ဇယားအညွှန်း		မှတ်ချက်
		ကိုးကားရန်	လေ့လာရန်	
၁။	ကျေးရွာအခြေခံအချက်အလက်များ	ဇယား ၁၊ ၂၊ ၃၊ ၆။	ဇယား ၈၊ ၂၂၊ ၂၇၊ ၃၀၊ ၄၂။	
၂။	လူမှုရေးအရင်းအမြစ်ပြုမြေပုံ	ဇယား ၄၊ ၅၊ ၁၄၊ ၂၃၊ ၃၇၊ ၄၀၊ ၄၁၊ ၄၂။	ဇယား ၈၊ ၁၃၊ ၂၇၊ ၃၈၊ ၄၄။	
၃။	ဥစ္စာနေကြွယ်ဝမှုအဆင့်သတ်မှတ်ချက်	ဇယား ၆၊ ၁၃။	ဇယား ၁၆။	
၄။	ပိုင်ဆိုင်မှုသုံးသပ်ခြင်း	ဇယား ၁၄၊ ၁၆၊ ၁၉၊ ၄၃၊ ၄၅၊ ၄၇။	ဇယား ၁၃၊ ၁၇၊ ၃၈။	
၅။	ရာသီခွင်ပြုပြင်မှု	ဇယား ၉၊ ၁၅၊ ၂၄၊ ၃၄၊ ၃၇။	ဇယား ၂၂၊ ၂၆၊ ၃၅။	
၆။	ပင့်ကူအိမ်သုံးသပ်ချက်	ဇယား ၃၊ ၃၀၊ ၃၉၊ ၄၀။	ဇယား ၃၀။	
၇။	ဗင်းပုံစံ	ဇယား ၁၁၊ ၁၂။		

ဝမ်ဖိုက်တိုက်ကျေးရွာ၏ဖွံ့ဖြိုးရေးအစီအစဉ်ကို ဇယား ၄၈ ခုဖြင့် ဖော်ပြထားကြောင်းတွေ့ရသည်။



လူထုဗဟိုပြုစီမံကိန်း

“ကျေးလက်လူထုအခြေပြု၊ ဖွံ့ဖြိုးမှုကိုတိုးရှေးရှု”

လူထုဗဟိုပြုစီမံကိန်း၊ မိုင်းခတ်မြို့နယ်၊ ရှမ်းပြည်နယ် (အရှေ့ပိုင်း)