

ပြည်ထောင်စုသမ္မတမြန်မာနိုင်ငံတော်အစိုးရ  
စိုက်ပျိုးရေး၊ မွေးမြူရေးနှင့် ဆည်မြောင်းဝန်ကြီးဌာန  
ကျေးလက်ဒေသဖွံ့ဖြိုးတိုးတက်ရေးဦးစီးဌာန

# လူထုပတ်ဝန်းကျင်စီမံကိန်း



ကျေးရွာဖွံ့ဖြိုးရေးအစီအစဉ်

Village Development Plan (VDP)

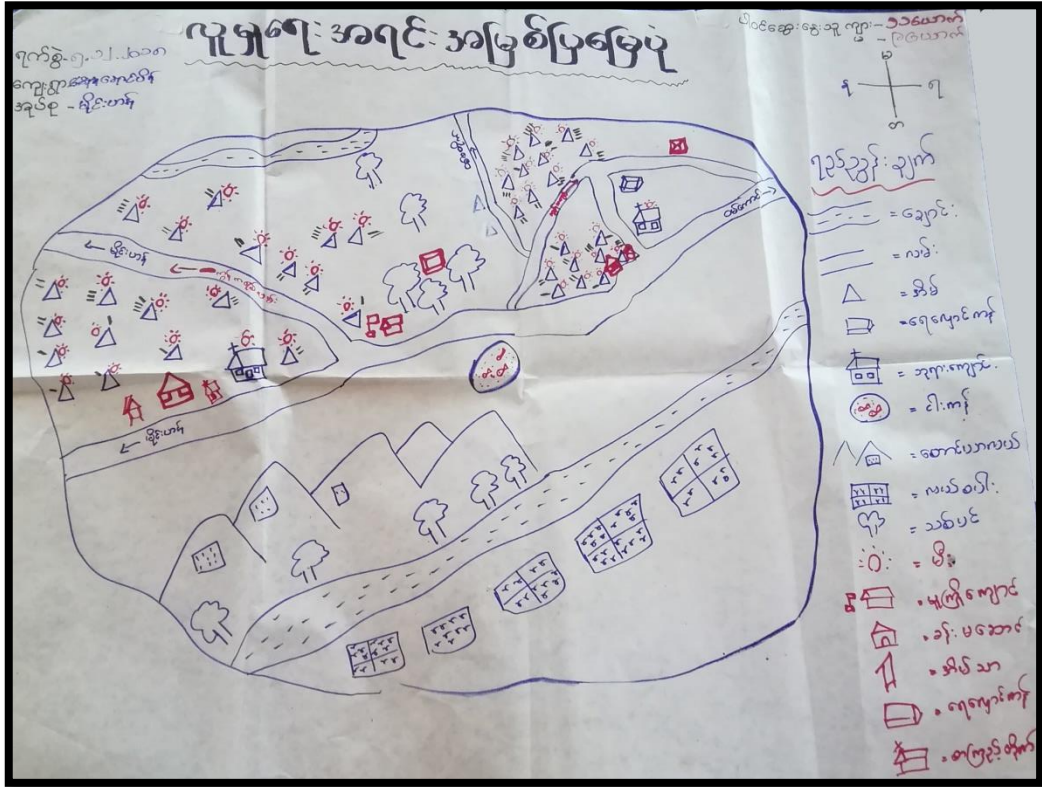
မိုင်းဟန်ကျေးရွာအုပ်စု၊ နောင်ပိန်ကျေးရွာ

မာတိကာ

စဉ်	အကြောင်းအရာ	စာမျက်နှာ
၁။	မြို့နယ်မြေပုံ.....	၂
၂။	ကျေးရွာမြေပုံ(တည်နေရာ).....	၃
၃။	အုပ်စုတွင်ပါဝင်သောကျေးရွာများစာရင်း.....	၃
၄။	ကျေးရွာအခြေခံအချက်အလက်များ (ကျေးရွာသမိုင်းကြောင်း).....	၄
၅။	လူထုပူးပေါင်းပါဝင်သောလူမှုဆန်းစစ်ခြင်း နှင့် အကဲဖြတ်ခြင်းလုပ်ငန်းစဉ် (PSA/ PRA) အကျဉ်းချုပ်ဇယား.....	၄
၆။	ကျေးရွာဖွံ့ဖြိုးရေးအစီအစဉ်အတွက်အသုံးပြုခဲ့သော PRA tools များနှင့် တစ်ခုချင်းစီ အတွက်သုံးသပ်ချက်များ.....	၅-၁၀
၇။	ကျေးရွာဖွံ့ဖြိုးရေး အစီအစဉ် ဆောင်ရွက်မှု မှတ်တမ်းခါတ်ပုံများ.....	၁၁
၈။	ကျေးရွာအခြေခံအချက်အလက်(ပုံစံ-၁).....	၁၂-၁၄
၉။	စီမံကိန်းစက်ဝန်းအချိန်ဇယား(ပုံစံ-၂).....	၁၅
၁၀။	ကျေးရွာဖွံ့ဖြိုးရေးဦးစားပေးအစီအစဉ်(ပုံစံ-၃).....	၁၆-၁၇
၁၁။	ကဏ္ဍအလိုက်ဦးစားပေးဖွံ့ဖြိုးရေးလုပ်ငန်းစဉ်များ.....	၁၈



### ၂။ နောင်ပိန်ကျေးရွာ အခြေပြမြေပုံ



### ၃။ မိုင်းဟန်ကျေးရွာအုပ်စု တွင်ပါဝင်သောကျေးရွာများစာရင်း

၁. မိုင်းဟန်ကျေးရွာ
၂. ဝမ်ကောင်းကျေးရွာ
၃. ဝမ်ပိုင်တိုက်ကျေးရွာ
၄. ဝမ်ပိုင်နေကျေးရွာ
၅. ဝမ်မဟီးကျေးရွာ
၆. ဟာကြားအက်ကျေးရွာ
၇. ဟာကြားဝမ်ကျေးရွာ
၈. ဖားငင်နေကျေးရွာ
၉. နမ့်ပိကျေးရွာ
၁၀. နောင်ပိန်ကျေးရွာ

၄။ ကျေးရွာအခြေခံအချက်အလက်များ (ကျေးရွာသမိုင်းကြောင်း)

“ကျေးရွာသမိုင်းကြောင်း”

ကျေးရွာ - နောင်ပိန်

အုပ်စု - မိုင်းဟန်

မြို့နယ် - မိုင်းခတ်

နောင်ပိန်ကျေးရွာကို လွန်ခဲ့သောနှစ်ပေါင်း(၁၀၀)ခန့်တွင် စတင်တည်ထောင်ခဲ့ခြင်းဖြစ်သည်။ ထိုနောက် မီးဘေးကြောင့် အိမ်ခြေများခွဲသွားခဲ့ကြပြီး ယခုအခါတွင် နောင်ပိန်အပေါ်ရွာနှင့် နောင်ပိန်အောက်ရွာဟု၍ ကွဲသွားခဲ့ကြသည်။ အာခါလူမျိုးများနေထိုင်ကြပြီး ခရစ်ယန်ဘာသာကိုအများဆုံး ကိုးကွယ်ယုံကြည်ကြသည်။ နတ်စားဘာသာ ကို ကိုးကွယ်ယုံကြည်သူများလည်းရှိကြသည်။ အဓိကစီးပွားရေးမှာ စိုက်ပျိုးရေးဖြစ်ပြီး အဓိကစိုက်ပျိုးသီးနှံ များမှာ စပါး၊ ပြောင်းပွား၊ နှမ်း၊ ပဲပုတ်တို့ဖြစ်ကြသည်။ ပညာရေးနှင့် ကျန်းမာရေး စောင့်ရှောက်မှုမှာအားနည်းကြသည်။

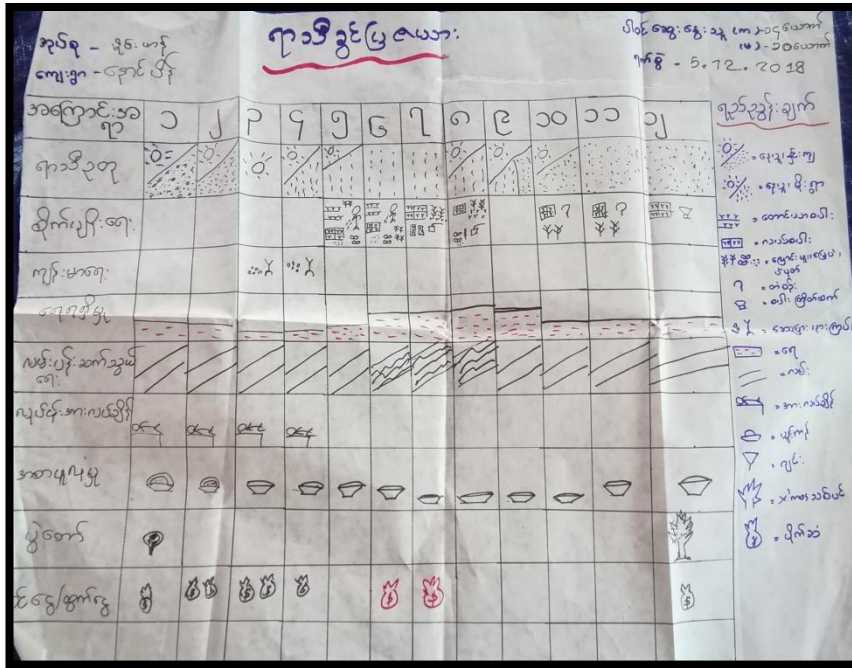
၅။ လူထုပူးပေါင်းပါဝင်သော လူမှုဆန်းစစ်ခြင်းနှင့် အကဲဖြတ်ခြင်းလုပ်ငန်းစဉ် အကျဉ်းချုပ်ဇယား

စဉ်	အသုံးပြုခဲ့သော PRA Tools များ
၁	ကျေးရွာအရင်းမြစ်ပြမြေပုံ (Social Map)
၂	ရာသီခွင်ပြပြက္ခဒိန် (Seasonal Clender)
၃	ဥစ္စာနေကြွယ်ဝမှု ဦးစားပေးအဆင့်သတ်မှတ်ခြင်း (Wealth Ranking)
၄	ကျား၊ မ ပင့်ကူအိမ်သုံးသပ်ခြင်း (Cob Web)
၅	အရင်းအမြစ်အသုံးချမှုဖော်ထုတ်ခြင်း ဇယား (Asset Mapping)
၆	အဖွဲ့အစည်းချိတ်ဆက်မှုမြေပုံ (Venn diagram)





ရာသီခွင်ပြ ပြက္ခဒိန်



ရာသီခွင်ပြ ပြက္ခဒိန် သုံးသပ်ချက်

စော့၊ စွေး၊ ခြင်၊ ဒုင် ဆန်း၊ စစ်ခြင် (ပြက္ခဒိန်) ရောင်ဖိနပ်

- အဓိက စီးပွားရေးလုပ်ငန်းမှာ စိုက်ပျိုးရေးဖြစ်သည်။
- စင်္ကြံ အားကစား ဝတ်ပုံ ပါရှိပါ။
- စင်္ကြံ မုခ်၊ ချိုင့်ခွင် အခြားရွာမှာ အလုပ်လုပ်ငန်း ခြင် ဖြစ်ကြသည်။
- အမျိုးသား၊ အမျိုးသမီး လုပ်ငန်းများမှာ ဝတ်ပုံ ပါရှိပါသည်။
- အမျိုးသမီး ဦးဆောင်၍ လုပ်ငန်းများမှာ ဝတ်ပုံ၊ အင်္ကျီ၊ ဝတ်ပုံ၊ ဝတ်ပုံ ဝတ်ပုံ ကိုလုပ်ကိုင်ကြပါသည်။

ဥစ္စာနေကြွယ်ဝမှုအဆင့်သတ်မှတ်ခြင်း

ရက်စွဲ - ၅.၁၂.၂၀၁၈  
ကျေးရွာ - နောင်ပိန်  
ဒုတိယ - မိုးတန်

ဥစ္စာနေကြွယ်ဝမှုအဆင့်သတ်မှတ်ခြင်း

ပါဝင်အေးဇွဲသူ  
ကျား - သခင်အောင်  
မ - ဦးအောင်

အဆင့်များ	သတ်မှတ်ချက်များ	အိမ်ထောင်စု	ရာခိုင်နှုန်း
၁) ပျမ်းသာ	ပျဉ်းထောင်ပစ္စည်းများ၊ အိမ်၊ လယ် (၅၅၀၀)၊ တောင်ယာ (အနည်းငယ်)၊ ကျွဲ၊ ခွေး၊ ဝက်၊ ငြက်၊ လယ်စွဲများ၊ ဝမ်း၊ ငြိတ်စက်၊ သူတို့အိုင်ကယ်၊ ယိုးဒယားဆိုင်ကယ်	၁၅၅	၂၈%
၂) အဆင်ပြေ	အိမ်၊ ကျွဲ၊ ခွေး၊ ယာနည်းငယ်၊ လယ် (၃၀၀၀)၊ တောင်ယာအနည်းငယ်၊ တရုတ်ဆိုင်ကယ်	၁၇၁၅	၃၈%
၃) ဆင်းရဲ	သက်ကယ်အိမ်၊ တောင်ယာအနည်းငယ်၊ ငြက်၊ ဝက် (အနည်းငယ်)၊ တောင်ယာအနည်းငယ်	၈	၂၁%
၄) အလွန်ဆင်းရဲ	သက်ကယ်အိမ်၊ တောင်ယာအနည်းငယ်	၆	၁၅%
စုစုပေါင်း		၃၉	၁၀၀%

ဥစ္စာနေကြွယ်ဝမှုအဆင့်သတ်မှတ်ခြင်း၏ သုံးသပ်ချက်

ဥစ္စာနေကြွယ်ဝမှုအဆင့်သတ်မှတ်ခြင်း

အေးဇွဲ - မြင်းနှင့်ဆန်းစစ်ခြင်း (နောင်ပိန်)


- ကျေးရွာတွင် ဆင်းရဲသော အိမ်ထောင်စုမှ (၁၄) အိမ် ဖြစ်သည်။

- ဆင်းရဲသော ညံ့အကြောင်းတို့မှာ ပညာမတတ်၍ ဗဟုသုတနည်းပါးခြင်း၊ အလုပ်အကိုင်အခွင့်အလမ်း ကုန်ဆုံးခြင်းတို့ကြောင့်ဖြစ်သည်။

- ဆင်းရဲသော အိမ်ထောင်စုများကို အလုပ်အကိုင် အခွင့်အလမ်း ပေးမည်ဆိုပါက တိုးတက်လာမည်။



ကျား၊ မ ပင့်ကူအိမ်သုံးသပ်ခြင်း




ကျား၊ မ ပင့်ကူအိမ်သုံးသပ်ချက်

အေးနွဲ့ခြင်းနှင့်ဆန်းစစ်ခြင်း (ပင့်ကူအိမ်) ရောင်ဖို

- အမျိုးသမီးများ အမှတ်ကွာကွာသည်အကြောင်းတရားမှာ အမျိုးသမီးများသည် ယုဒတော်ဇာတ်ကားများ ပါးခြင်း၊ အလှူအတန်းအဆင့်အားဖြင့်၊ ဆုံးဖြတ်ချက်ချရာတွင် အမျိုးသားထက်ကျေးဇူးပြုသောကြောင့် ဖြစ်သည်။
- အမျိုးသမီးများသည် အိမ်မှုကိစ္စများကိုသာသာများစွာလုပ်ကိုင်ခြင်း၊ စားဝတ်ဆင်ယင်ခြင်း၊ အသိပညာများပြားခြင်း ဝန်ထုပ်ဖြစ်သည်။
- အမျိုးသမီးများ အား ဆုံးဖြတ်ချက်ချရာတွင် ပါဝင်ခြင်း၊ အစည်းအဝေးများဝင်ခြင်း၊ အလှူအတန်းအဆင့်အားဖြင့် ဖြစ်အမျိုးသားများနှင့် တန်းတူအဆင့်အတန်းတူမျှမည်။

ကျေးရွာအရင်းအမြစ်အသုံးချမှုဇယား



ကျေးရွာအရင်းအမြစ်အသုံးချမှုဇယား သုံးသပ်ချက်

ဆွေးနွေးခြင်းနှင့် ဆန်းစစ်ခြင်း (ပိုင်ဆိုင်မှု သုံးသပ်ခြင်း)

- အမျိုးသားများ အသုံးပြုသော အရာများမှာ - လယ်အုပ်၊ ဝါး၊ ချောင်း၊ နူး၊ နေ၊ ဘုံဖြစ် သည်။
- အမျိုးသမီး အသုံးပြုသော အရာများမှာ - ဝက်ချယ်၊ လက်ချယ်၊ ဝါး၊ ချောင်းကို ဖြစ်သည်။
- (၂) ဦးစွာ အသုံးပြုသော အရာများမှာ လယ်၊ လယ်၊ လယ်စပ်၊ ဝေါက်တူး၊ ချောင်းကယ်၊ သုံးအိုး၊ ဝေါ၊ ချွေတက်၊ ဆန်ဖြိုက်တက်၊ သရက်ကျောင်း၊ သစ်တော တို့ဖြစ်သည်။
- အကျိုးအမြစ်ကို အမျိုးသားများမှ ထိန်းသိမ်းမှုများ သည်။
- အမျိုးသမီးကို အစားအစာ၊ တက်တက်ရက်ရက် အားပေးခြင်း၊ သုံးပြုစေရန်နှင့် ပေးခြင်း၊ အလုပ်အကိုင် အခွင့်အလမ်းများ ပေးခြင်းဖြင့် အမျိုးသားများနှင့် တန်းတူအခွင့်အရေး ရကားမည်။





၇။ ကော်မတီဝင်များရွေးချယ်ခြင်းနှင့် ကျေးရွာဖွံ့ဖြိုးရေးအစီအစဉ်ဆောင်ရွက်မှုမှတ်တမ်းဓါတ်ပုံများ

ကျေးရွာအစည်းအဝေးနှင့် PRA Tools များအသုံးပြု၍ အချက်အလက်ကောက်ခံခြင်း





၈။ ကျေးရွာအခြေခံအချက်အလက်(ပုံစံ-၁)

ပုံစံ - ၈ - ၁ ကျေးရွာအခြေခံအချက်အလက်များ (Form PC 1)

လမ်းညွှန်ချက်။ ကျေးရွာတစ်ရွာသို့ ပထမဆုံးမိတ်ဆက်ခရီး သွားရောက်သောအခါ လူထုစည်းရုံးရေးမှူးသည် ကျေးရွာ ခေါင်းဆောင်များအား ကျေးရွာအချက်အလက်များကို မေတ္တာရပ်ခံ၍ တောင်းခံရသည်။ ဤအချက်အလက်များကို စီမံကိန်း မိတ်ဆက်အစည်းဝေးမတိုင်မီတောင်းခံရမည်။ စီမံကိန်းမိတ်ဆက်အစည်းဝေးတွင် လူထုစည်းရုံးရေးမှူးသည် ဤအချက်အလက် များအား စစ်ဆေးပြီး မှန်ကန်အောင်ပြုလုပ်ရမည်။ ပြီးနောက်တွင် လူထုစည်းရုံးရေးမှူးမှ သတင်းအချက်အလက်ထံသို့ Tablets မှ တဆင့် ဖြည့်သွင်းရမည်။

ကျေးရွာခေါင်းဆောင် အမည် (မြန်မာ) ဦး ဒါးဂွေ	ကျေးရွာခေါင်းဆောင်၏ ဖုန်းနံပါတ်	လူထုစည်းရုံးရေးမှူး၏ အမည် ဦးမာမာ
ပြည်နယ်တိုင်းဒေသကြီး ရှမ်း (အရှေ့)	မြို့နယ် မိုင်းခတ်	ကျေးရွာအုပ်စု မြိုင်ဘက်
		ကျေးရွာ ဒေဂုလိတ်

က။ လူဦးရေ

လူမျိုးစု	အိမ်ထောင်စုအရေအတွက်	ကိုးကွယ်သည့်ဘာသာ	အိမ်ထောင်စုအရေအတွက်
လူမျိုးစု (၁) အာရှ	39	ဘာသာ (၁) ဒေဂုလိတ်	36
လူမျိုးစု (၂) -----		ဘာသာ (၂) မြန်မာ	3
လူမျိုးစု (၃) -----		ဘာသာ (၃) -----	
လူမျိုးစုရော -----		ဘာသာရော -----	
အခြား	အရေအတွက်		
မသန်စွမ်းသူများ	1		
သက်ကြီးရွယ်အိုများ (၆၅ နှစ် နှင့် အထက်)	12		
စစ်ဘေးရှောင်	-		

	အမျိုးသား (အရေအတွက်)	အမျိုးသမီး (အရေအတွက်)
လူဦးရေ		
လူမျိုးစု (၁) အာရှ	141	101
လူမျိုးစု (၂) -----		
လူမျိုးစု (၃) -----		
အခြား		
အိမ်ထောင်စုဦးစီး	39	-

21.6829517  
99.5199966

(ခ) အခြေခံအဆောက်အအုံ အသုံးအဆောင်များ

စာသင်ကျောင်း	အပူပေး ခြင်း	ကျွန်းစာရေး	အပူပေး ခြင်း	အားသားရေး အဆောက် အအုံများ	အပူပေး ခြင်း
ပျော်ရွှင်ကျောင်း	<input type="checkbox"/>	တိုက်နယ်ရေး	<input type="checkbox"/>	ခေတ်	<input type="checkbox"/>
ပုလဲကျောင်း	<input type="checkbox"/>	ကျွန်းစာရေး	<input type="checkbox"/>	ဘုန်းကြီးကျောင်း	<input type="checkbox"/>
ပုလဲကျောင်း	<input type="checkbox"/>	ကျွန်းစာရေး	<input type="checkbox"/>	ဟိန္ဒူကျောင်း	<input type="checkbox"/>
အလယ်တန်းကျောင်း	<input type="checkbox"/>	ခေတ်ပေးရေး	<input type="checkbox"/>	ရေစိုက်ရေး	<input type="checkbox"/>
လယ်ကျွန်းကျောင်း	<input type="checkbox"/>	အခြား	<input type="checkbox"/>	တံ	<input type="checkbox"/>
အထက်တန်းကျောင်း	<input type="checkbox"/>			အခြား	<input type="checkbox"/>
အခြား	<input type="checkbox"/>				
မှတ်စုတ်		မှတ်စုတ်		မှတ်စုတ်	

(ဂ) ကျွမ်းကျင်သူများမှတ်တမ်း (ခေတ်ရွာတွင်နေထိုင်သော သို့မဟုတ် တခြားရွာမှလာရောက်သော ကျွမ်းကျင်သူများ)

(ခ) စာသင်ကျောင်း		(ဂ) ကျွမ်းကျင်သူ		(ဂ) လက်မှုပညာရှင်				
	ရွာတွင်နေ ထိုင်သူ	အခြားရွာမှ လာသူ		ရွာတွင်နေ ထိုင်သူ	အခြား ရွာမှ လာသူ		ရွာတွင်နေ ထိုင်သူ	အခြားရွာ မှလာသူ
ပုလဲကျွန်းကျောင်း	<input type="checkbox"/>	<input type="checkbox"/>	ရေးရေး	<input type="checkbox"/>	<input type="checkbox"/>	လက်သား	<input type="checkbox"/>	<input type="checkbox"/>
အထက်တန်းကျွန်းကျောင်း	<input type="checkbox"/>	<input type="checkbox"/>	လက်ဆောက် ကျွန်းစာရေး	<input type="checkbox"/>	<input type="checkbox"/>	ပန်း	<input type="checkbox"/>	<input type="checkbox"/>
အလယ်တန်းကျွန်းကျောင်း	<input type="checkbox"/>	<input type="checkbox"/>	အခြေခံကျွမ်းကျင်သူ ရေးရေး	<input type="checkbox"/>	<input type="checkbox"/>	ကျွမ်းကျင်ကျွမ်းကျင် သား	<input type="checkbox"/>	<input type="checkbox"/>
ပျော်ရွှင်ကျွန်းကျောင်း	<input type="checkbox"/>	<input type="checkbox"/>	အခြားရေးရေး	<input type="checkbox"/>	<input type="checkbox"/>	ရေစိုက်ရေး	<input type="checkbox"/>	<input type="checkbox"/>
အခြား	<input type="checkbox"/>	<input type="checkbox"/>	မြိုင်သူကျွမ်းကျင်သူ	<input type="checkbox"/>	<input type="checkbox"/>	စက်မှုရေး	<input type="checkbox"/>	<input type="checkbox"/>
မှတ်စုတ်			မှတ်စုတ်			မှတ်စုတ်		

(ဃ) ခေတ်ရွာသို့ ရောက်ရှိနိုင်သည့် လမ်းအခြေအနေ / ခေတ်ရွာတစ်ရွာသည် ၎င်း၏ ခေတ်ရွာအုပ်စုနှင့် ဆက်သွယ်ထားသော လမ်းအခြေအနေ (အောက်ဖော်ပြပါပုံကို ဝင်ပါ)

ကျောက်ကြမ်းလမ်း      ကုက္ကုလမ်း      ကွန်ကရစ်လမ်း      မော်တော်ဆိုင်ကယ်လမ်း  
 ကျောက်ခင်းလမ်း      မြေသားလမ်း      လှေလမ်း      အခြား \_\_\_\_\_

(င) ခေတ်ရွာပုံစံအပူပေးစနစ်

- (၁) လူထုတို့ ပုံစံအပူပေးစနစ်ကို ဤခေတ်ရွာတွင် ခေတ်ရွာပုံစံအပူပေးစနစ် ဖြစ်နိုင်ပါသလား? ဝင်ပါ
- (၂) ဖြစ်ပါလျှင် ဤပုံစံအပူပေးစနစ်ကို မည်သည့် ခုနှစ်တွင် ပြင်ဆင်ခဲ့ပါသနည်း? နှစ်-----/မသိပါ
- (၃) ဤပုံစံအပူပေးစနစ်ကို ပြုနည်းပုံအတိုင်း ဖြစ်နိုင်ပါသလား? ဖြစ်ပါသည်/မဖြစ်ပါ /မသိပါ

(စ) ခရီးအကွာအဝေး

- (၁) ဤခေတ်ရွာ၏တစ်ဖက်မှ ၎င်းခေတ်ရွာအုပ်စု၏တစ်ဖက်အထိ ခရီးမိုင်ပည်မျှအကွာအဝေးသနည်း? မိုင်-2.5/မသိပါ

(၂) ဤကျေးရွာမှ ၎င်းကျေးရွာအုပ်စုဗဟိုအထိ သွားလာရာတွင်ကြာမြင့်သည့်အချိန်၊

ခြောက်သွေ့ရာသီတွင်ကြာချိန် ၀၇/၀၅/၀၀ ထော်လာရီ/မော်တော်ဆိုင်ကယ်/ခြေလျင်/လား/မော်တော်ဘုတ်/

အခြား -----

မိုးရာသီတွင်ကြာချိန် ၀၀/၀၀/၀၀ ထော်လာရီ/မော်တော်ဆိုင်ကယ်/ခြေလျင်/လား/မော်တော်ဘုတ်/

အခြား -----

(ဆ) ပတ်ဝန်းကျင်ဆိုင်ရာ သဘာဝဘေးအန္တရာယ်

ဤကျေးရွာတွင် ရေကြီးခြင်းကဲ့သို့ သဘာဝဘေးအန္တရာယ်ကျရောက်ဖူးခြင်း ရှိပါသလား။

မရှိပါ  ရှိပါသည် ရှိလျှင်ဖော်ပြပါ -----

(ဇ) ကျေးရွာတွင် ဖွဲ့စည်းထားသော အဖွဲ့အစည်းများ

လူထုဗဟိုပြုစီမံကိန်းမတိုင်မီ ဤကျေးရွာတွင် ကျေးရွာဖွံ့ဖြိုးရေးအတွက် အစိုးရ (သို့) ရွာသားများကိုယ်တိုင် (သို့) စီမံကိန်းတစ်ခုခုမှ ဖွဲ့စည်းထားသည့် အဖွဲ့အစည်းများရှိပါသလား။

(ဝ) -----

(၂) -----


(ဈ) အထွေထွေအုပ်ချုပ်ရေး ဦးစီးဌာန (GAD) မှ မှတ်တမ်းတင်ထားခြင်း

ဤကျေးရွာသည် အထွေထွေအုပ်ချုပ်ရေး ဦးစီးဌာန (GAD) မှ မှတ်တမ်းတင်ထားမှု ရှိပါသလား။

မရှိပါ  ရှိပါသည်

ကျေးရွာခေါင်းဆောင်

အမည် ဦး ဇော် ဝေ

လက်မှတ်  နေ့ ၆-၁၇-၂၀၁၈

လူထုစည်းရုံးရေးမှူး

အမည် ဦး ဇော် ဝေ

လက်မှတ်  နေ့ ၆-၁၇-၂၀၁၈

၉။ စီမံကိန်းစက်ဝန်းအချိန်ဇယား (ပုံစံ - ၂)

ပုံစံ - ၀ - ၂ - စီမံကိန်းစက်ဝန်းအချိန်ဇယား (PC 2)

လမ်းညွှန်ချက်၊ သတ်သိင်္ဂရလူထုစည်းရုံးရေးမှူး/လက်ထောက်နည်းယညာဖူးများမှ စီမံကိန်းစက်ဝန်းအဆင့်တစ်ခုစီပြီးစီးတိုင်း ကျေးရွာနှင့် ကျေးရွာအုပ်စုအတွက် ဤပုံစံကို ဖြည့်သွင်းရမည်။

စည်းရုံးရေးမှူး/ဝန်ထမ်း အမည် ဦးစောဝေဝေ

၀န.ရဲ့ စက်ဝန်းအားအမှတ်ဖြစ်ပါ ၎င်းစက်ဝန်း(၁)  စက်ဝန်း(၂)  စက်ဝန်း(၃)  စက်ဝန်း(၄)

ပြည်နယ်/တိုင်း ရင်း (အရှေ့) မြို့နယ် မိုင်းခတ် ကျေးရွာအုပ်စု ဇွဲဇွဲ: ၅၁၁၂၄ ကျေးရွာ ၆၇၂၀၂၄

စီမံကိန်းစက်ဝန်းအဆင့်များ	၀န.ရဲ့		အစည်းအဝေးတွင်တက်ရောက်သူအရေအတွက်				အိမ်ထောင်စု	အိမ်ထောင်စု %
	စတင်သည့် ၀န.	ပြီးဆုံးသည့် ၀န.	အမျိုးသား အရေအတွက်	အမျိုးသမီး အရေအတွက်	အိမ်ထောင်စု အရေအတွက်	လူမျိုးစုတက်ရောက်သူ အရေအတွက် နှင့် လူမျိုးစုအမည်		
၁။ ကျေးရွာစီမံကိန်း စိတ်ဆက်အစည်းအဝေး	၅.၁၉.၂၀၁၆	၆.၁၉.၂၀၁၆	၃၇	၃၅	၈၄	၅၃   ၃၀၈	၃၄	၃၇ %
၂။ ကျေးရွာခွဲ မြို့မရဲ့ စီမံချက်ရေးဆွဲခြင်း အစည်းအဝေး	၆.၁၉.၂၀၁၆	၆.၁၉.၂၀၁၆	၃၅	၃၇	၇၂	၆၂   ၃၀၈	၃၄	၁၀၀ %
၃။ ကျေးရွာအုပ်စု လုပ်ငန်းဆုံးဖြတ်ချက်ချသည့် အစည်းအဝေး								
၄။ မြို့နယ်အဆင့် စီမံကိန်းရေးဆွဲရေး နှင့် အကောင်အထည်ဖော်ရေးကော်မတီ၏ စီမံကိန်း သုံးသပ်မှု အစည်းအဝေး	၁၂.၂.၁၇	၁၂.၂.၁၇	၀လို	၀လို	၀လို	၀လို	၀လို	၀လို
၅။ မြို့နယ် စီမံကိန်းရေးဆွဲရေး နှင့် အကောင်အထည်ဖော်ရေး ကော်မတီ၏ဆုံးဖြတ်ချက်ကို ရွာသို့ အသိပေး အကြောင်းကြားသည့် အစည်းအဝေး	၁၂.၃.၁၇	၁၂.၃.၁၇	၅	၆	၁၁	၃၁၇   ၁၁	၃၄	၃၅.၂၁%



၁၀။ ကျေးရွာဖွံ့ဖြိုးရေး ဦးစားပေးအစီအစဉ် (ပုံစံ - ၃ )

ပုံစံ - ၀ - ၃ ကျေးရွာဖွံ့ဖြိုးရေး ဦးစားပေးအစီအစဉ် (Form PC 3)

လမ်းညွှန်ချက်၊ အဆင့်(၃) ကျေးရွာဖွံ့ဖြိုးရေးအစဉ်အစဉ်အစား ဦးစားပေးအစီအစဉ်၊ အထောက်အကူပြု ကော်မတီသည် လူထုစည်းရုံးရေးမှူးအကူအညီဖြင့် ဤပုံစံကိုပြည့်စုံအောင် ဖြည့်သွင်းရမည်။	
လူထုစည်းရုံးရေးမှူး/ဝန်ထမ်း အမည် ဦးစောဇွန်	စက်ဝန်းအား အမှတ်ဖြစ်ပါ (✓) မှ စက်ဝန်း(၁)
နေ့စွဲ ၆.၂၆.၂၀၂၃	<input type="checkbox"/> စက်ဝန်း(၂) <input type="checkbox"/> စက်ဝန်း(၃) <input type="checkbox"/> စက်ဝန်း(၄)
ပြည်နယ်/တိုင်း ရှမ်း(အရှေ့)	မြို့နယ် မိုင်းခတ်
ကျေးရွာအုပ်စု မိုးလားကန်၊ ကျေးရွာ ငါကလံလိာ်	

၀။ အခက်အခဲအတားအဆီးများအားမရွေးနှစ်ခြင်း - ယခုလက်ရှိအခြေအနေတွင်  
ဤကျေးရွာဖွံ့ဖြိုးရေးအစဉ်အစဉ်အစား  
အခက် အခဲအတားအဆီးများသည် မည်သည့်များဖြစ်ပါသနည်း။ (အမျိုးသား/သမီး အနည်းဆုံးအခက်အခဲ ၅  
ခုစီဖော်ပြပါ)

အမျိုးသား အဖွဲ့မှ တင်ပြသောအခက်အခဲအတားအဆီးများ	အမျိုးသမီး အဖွဲ့မှတင်ပြသောအခက်အခဲအတားအဆီးများ
၀။ စားနပ်ရိက္ခာအခက်အခဲ၊ မြေယာမရှိ၊ မြေယာမကောင်းမွန်၊ မြေယာမလုံလောက်	၀။ စားနပ်ရိက္ခာ၊ မြေယာမကောင်းမွန်၊ မြေယာမလုံလောက်
၂။ စားနပ်ရိက္ခာ၊ မြေယာမကောင်းမွန်၊ မြေယာမလုံလောက်	၂။ စားနပ်ရိက္ခာ၊ မြေယာမကောင်းမွန်၊ မြေယာမလုံလောက်
၃။ စားနပ်ရိက္ခာ၊ မြေယာမကောင်းမွန်၊ မြေယာမလုံလောက်	၃။ စားနပ်ရိက္ခာ၊ မြေယာမကောင်းမွန်၊ မြေယာမလုံလောက်
၄။ စားနပ်ရိက္ခာ၊ မြေယာမကောင်းမွန်၊ မြေယာမလုံလောက်	၄။ စားနပ်ရိက္ခာ၊ မြေယာမကောင်းမွန်၊ မြေယာမလုံလောက်
၅။ စားနပ်ရိက္ခာ၊ မြေယာမကောင်းမွန်၊ မြေယာမလုံလောက်	၅။ စားနပ်ရိက္ခာ၊ မြေယာမကောင်းမွန်၊ မြေယာမလုံလောက်
၆။ စားနပ်ရိက္ခာ၊ မြေယာမကောင်းမွန်၊ မြေယာမလုံလောက်	၆။ စားနပ်ရိက္ခာ၊ မြေယာမကောင်းမွန်၊ မြေယာမလုံလောက်

၁။ မျှော်မှန်းခြင်း - နောင်လာမည့် ( ၅ ) နှစ် အတွင်း ကျေးရွာဖွံ့ဖြိုးရေး မျှော်မှန်းလျာထားချက်များအား တင်ပြပါ။

အမျိုးသားအဖွဲ့မှ တင်ပြသောမျှော်မှန်းချက်များ	အမျိုးသမီးအဖွဲ့မှ တင်ပြသောမျှော်မှန်းချက်များ
၀။ စားနပ်ရိက္ခာအခက်အခဲ၊ မြေယာမရှိ၊ မြေယာမကောင်းမွန်	၀။ စားနပ်ရိက္ခာအခက်အခဲ၊ မြေယာမရှိ၊ မြေယာမကောင်းမွန်
၂။ စားနပ်ရိက္ခာအခက်အခဲ၊ မြေယာမရှိ၊ မြေယာမကောင်းမွန်	၂။ စားနပ်ရိက္ခာအခက်အခဲ၊ မြေယာမရှိ၊ မြေယာမကောင်းမွန်
၃။ စားနပ်ရိက္ခာအခက်အခဲ၊ မြေယာမရှိ၊ မြေယာမကောင်းမွန်	၃။ စားနပ်ရိက္ခာအခက်အခဲ၊ မြေယာမရှိ၊ မြေယာမကောင်းမွန်
၄။ စားနပ်ရိက္ခာအခက်အခဲ၊ မြေယာမရှိ၊ မြေယာမကောင်းမွန်	၄။ စားနပ်ရိက္ခာအခက်အခဲ၊ မြေယာမရှိ၊ မြေယာမကောင်းမွန်
၅။ စားနပ်ရိက္ခာအခက်အခဲ၊ မြေယာမရှိ၊ မြေယာမကောင်းမွန်	၅။ စားနပ်ရိက္ခာအခက်အခဲ၊ မြေယာမရှိ၊ မြေယာမကောင်းမွန်
၆။ စားနပ်ရိက္ခာအခက်အခဲ၊ မြေယာမရှိ၊ မြေယာမကောင်းမွန်	၆။ စားနပ်ရိက္ခာအခက်အခဲ၊ မြေယာမရှိ၊ မြေယာမကောင်းမွန်



၁၂။ ကဏ္ဍအလိုက် ဦးစားပေးဖွံ့ဖြိုးရေးလုပ်ငန်းစဉ်များ (ပုံစံ-၄ နောက်ဆက်တွဲ)

စာစောင်

ကဏ္ဍအလိုက် ဦးစားပေးလုပ်ငန်းချုပ်ဖွဲ့ရေး

ကဏ္ဍ	ဦးစားပေးအဆင့်	လုပ်ငန်းအမျိုးအစား	အဆိုပြုသူ (အမှန်ခြစ်ရန်)			ခုနစ်	ထောက်ပံ့မည့်အဖွဲ့အစည်း (သို့) ဌာန	မှတ်ချက်
			ကျား	မ	ကျား+မ			
အခြေခံဆောက်လုပ်ရေး (လမ်း/တံတား/ရေရရှိရေး/ဇီဝလင်အေး)	၁	ကျေးရွာခရီးဖောက်ရေး			✓			
	၂	ရွာတွင်းရေပေးစနစ်			✓			
	၃	ရေဖျော်ဖြန့်ဖြူးရေး			✓			
	၄	ကျေးရွာအုပ်စုအစည်းအဝေး	✓					
	၅	ကျေးရွာအုပ်စုအစည်းအဝေး		✓				
လူမှုဖွံ့ဖြိုးရေး (ပညာရေး/ ကျန်းမာရေးနှင့် ဆိုင်ဆောင်ရွက်ရေးများ)	၁							
	၂							
	၃							
	၄							
	၅							
သက်တောထိန်းသိမ်းရေး (ပျက်စီးနေသော အဆောက်အအုံများ အခြား လိုအပ်ချက်များ)	၁	ရေပေးစနစ်	✓					
	၂	ရေပေးစနစ်		✓				
	၃							
	၄							
	၅							
သဘာဝဘေးအန္တရာယ် လျော့ချရေး ကဏ္ဍ	၁							
	၂							
	၃							
	၄							
	၅							
အခြားကဏ္ဍ (ရွာအတွင်းလူမှုဖွံ့ဖြိုးရေးနှင့် ဆောင်ရွက်ပေးနိုင်ခြင်းမရှိသော လုပ်ငန်းများ)	၁	ရေပေးစနစ်		✓				
	၂							
	၃							
	၄							
	၅							



လူထုဗဟိုပြုစီမံကိန်း

“ကျေးလက်လူထုအခြေပြု၊ ဖွံ့ဖြိုးမှုကိုတိုးရှေးရှု”

လူထုဗဟိုပြုစီမံကိန်း၊ မိုင်းခတ်မြို့နယ်၊ ရှမ်းပြည်နယ် (အရှေ့ပိုင်း)