

ပြည်ထောင်စုသမ္မတမြန်မာနိုင်ငံတော်အစိုးရ  
စိုက်ပျိုးရေး၊ မွေးမြူရေးနှင့် ဆည်မြောင်းဝန်ကြီးဌာန  
ကျေးလက်ဒေသဖွံ့ဖြိုးတိုးတက်ရေးဦးစီးဌာန

# လူထုပတ်ဝန်းကျင်စီမံကိန်း



ကျေးရွာဖွံ့ဖြိုးရေးအစီအစဉ်

Village Development Plan (VDP)

မိုင်းဟန်ကျေးရွာအုပ်စု၊ နမ့်ပိကျေးရွာ

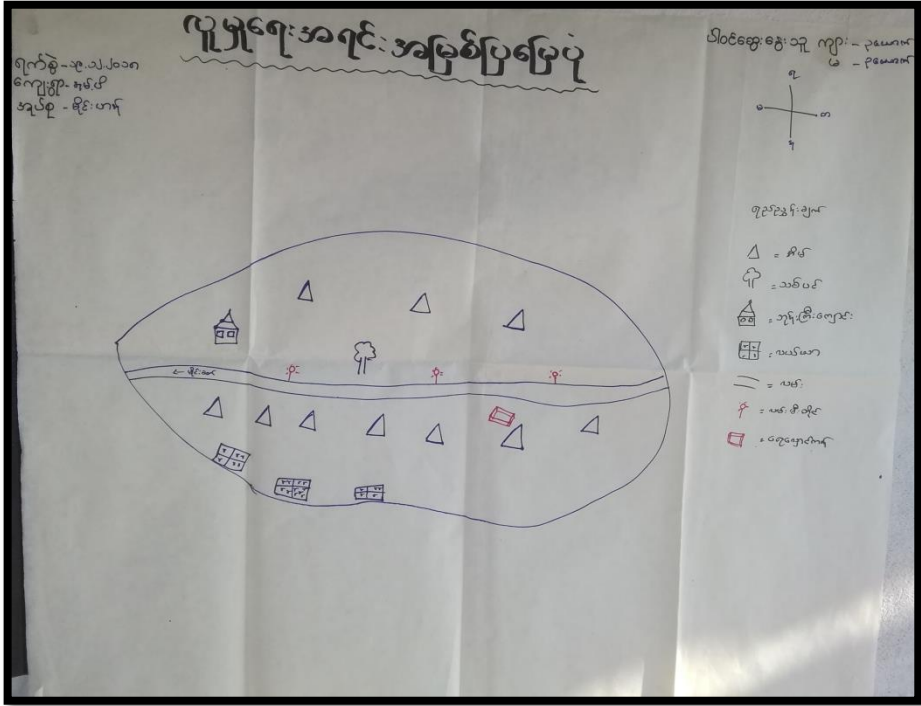
မာတိကာ

စဉ်	အကြောင်းအရာ	စာမျက်နှာ
၁။	မြို့နယ်မြေပုံ.....	၂
၂။	ကျေးရွာမြေပုံ(တည်နေရာ).....	၃
၃။	အုပ်စုတွင်ပါဝင်သောကျေးရွာများစာရင်း.....	၃
၄။	ကျေးရွာအခြေခံအချက်အလက်များ (ကျေးရွာသမိုင်းကြောင်း).....	၄
၅။	လူထုပူးပေါင်းပါဝင်သောလူမှုဆန်းစစ်ခြင်း နှင့် အကဲဖြတ်ခြင်းလုပ်ငန်းစဉ် (PSA/ PRA) အကျဉ်းချုပ်ဇယား.....	၄
၆။	ကျေးရွာဖွံ့ဖြိုးရေးအစီအစဉ်အတွက်အသုံးပြုခဲ့သော PRA tools များနှင့် တစ်ခုချင်းစီ အတွက်သုံးသပ်ချက်များ.....	၅-၁၀
၇။	ကျေးရွာဖွံ့ဖြိုးရေး အစီအစဉ် ဆောင်ရွက်မှု မှတ်တမ်းခါတ်ပုံများ.....	၁၁
၈။	ကျေးရွာအခြေခံအချက်အလက်(ပုံစံ-၁).....	၁၂-၁၄
၉။	စီမံကိန်းစက်ဝန်းအချိန်ဇယား(ပုံစံ-၂).....	၁၅
၁၀။	ကျေးရွာဖွံ့ဖြိုးရေးဦးစားပေးအစီအစဉ်(ပုံစံ-၃).....	၁၆-၁၇
၁၁။	ကဏ္ဍအလိုက်ဦးစားပေးဖွံ့ဖြိုးရေးလုပ်ငန်းစဉ်များ.....	၁၈

၁။ မိုင်းခတ်မြို့နယ်အခြေပြမြေပုံ



### ၂။ နမ့်ပိကျေးရွာ အခြေပြမြေပုံ



### ၃။ မိုင်းဟန်ကျေးရွာအုပ်စု တွင်ပါဝင်သောကျေးရွာများစာရင်း

၁. မိုင်းဟန်ကျေးရွာ
၂. ဝမ်ကောင်းကျေးရွာ
၃. ဝမ်ပိုင်တိုက်ကျေးရွာ
၄. ဝမ်ပိုင်နေကျေးရွာ
၅. ဝမ်မဟီးကျေးရွာ
၆. ဟာကြားအက်ကျေးရွာ
၇. ဟာကြားဝမ်ကျေးရွာ
၈. ဖားငင်နေကျေးရွာ
၉. နမ့်ပိကျေးရွာ
၁၀. နောင်ပိန်ကျေးရွာ

**၄။ ကျေးရွာအခြေခံအချက်အလက်များ (ကျေးရွာသမိုင်းကြောင်း)**

“ကျေးရွာသမိုင်းကြောင်း”

- ကျေးရွာ - နမ့်ပိ
- အုပ်စု - မိုင်းဟန်
- မြို့နယ် - မိုင်း ခတ်

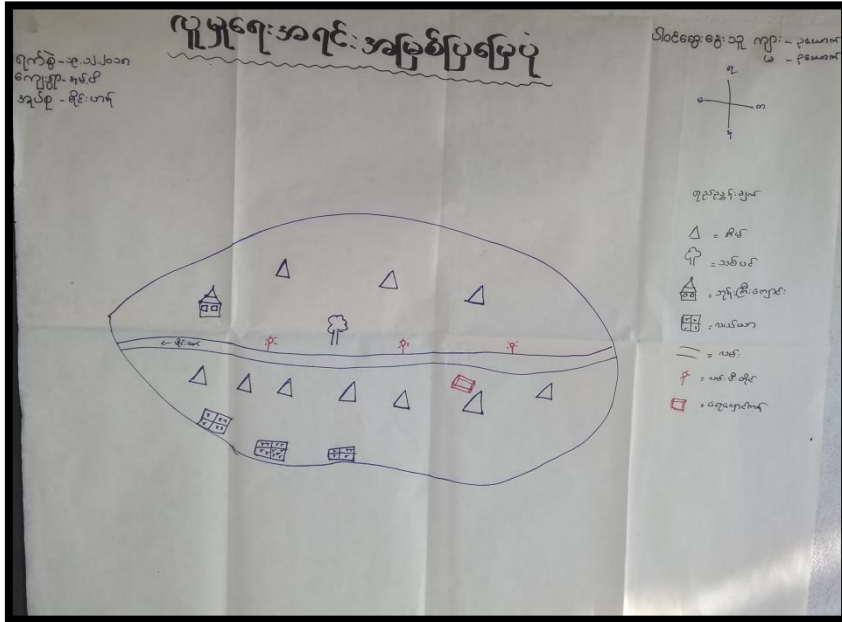
နမ့်ပိကျေးရွာကို လွန်ခဲ့သောနှစ်ပေါင်း(၂၀၀)ကျော်တွင် စတင်တည်ထောင်ခဲ့သည်။ စစ်ဖြစ်ပွားမှုဒဏ်ကို မခံနိုင်သောကြောင့် ပြောင်းရွှေ့ခဲ့ကြပြီး (၁၉၉၄)ခုနှစ်တွင် ပြန်လည်၍ အိမ်ခြေ(၃)အိမ်မှ ပြန်စခဲ့သည်။ နမ့်ပိရေချောင်းကို အစွဲပြု၍ ရှာနာမည်အား နမ့်ပိကျေးရွာဟုခေါ်ဆိုခဲ့ကြသည်။ အဓိကစီးပွားရေးမှာ စိုက်ပျိုးရေးဖြစ်ပြီး အဓိကစိုက်ပျိုးသီးနှံ များမှာ စပါး၊ ပြောင်းဖူး၊ နှမ်း၊ ပဲပုတ်တို့ဖြစ်ကြသည်။ ပညာရေးနှင့် ကျန်းမာရေး စောင့်ရှောက်မှုမှာအားနည်းကြပါသည်။

**၅။ လူထုပူးပေါင်းပါဝင်သော လူမှုဆန်းစစ်ခြင်းနှင့် အကဲဖြတ်ခြင်းလုပ်ငန်းစဉ် အကျဉ်းချုပ်ဇယား**

စဉ်	အသုံးပြုခဲ့သော PRA Tools များ
၁	ကျေးရွာအရင်းမြစ်ပြမြေပုံ (Social Map)
၂	ရာသီခွင်ပြပြက္ခဒိန် (Seasonal Clender)
၃	ဥစ္စာနေကြွယ်ဝမှု ဦးစားပေးအဆင့်သတ်မှတ်ခြင်း (Wealth Ranking)
၄	ကျား၊ မ ပင့်ကူအိမ်သုံးသပ်ခြင်း (Cob Web)
၅	အရင်းအမြစ်အသုံးချမှုဖော်ထုတ်ခြင်း ဇယား (Asset Mapping)
၆	အဖွဲ့အစည်းချိတ်ဆက်မှုမြေပုံ (Venn diagram)

၆။ ကျေးရွာဖွံ့ဖြိုးရေးအစီအစဉ်အတွက်အသုံးပြုခဲ့သော PRA tools တစ်ခုချင်းစီအတွက် သုံးသပ်ချက်များ

လူမှုရေးနှင့် ကျေးရွာအရင်းအမြစ်ပြုမြေပုံ



လူမှုရေးနှင့် ကျေးရွာအရင်းအမြစ်ပြုမြေပုံ သုံးသပ်ချက်

မတ် ၂၀၁၈ "လူမှုရေးနှင့် အရင်းအမြစ်ပြုမြေပုံ"  
"အေး၊ အေး၊ အေး၊ အေး၊ အေး"  
- စိုက်ပျိုးရေးကို အကူအညီပြုပေးပြီး လယ်၊ တောင်ယာ၊  
လယ်ကိုး ကြ သည်။ အဆိုပါအားဖြင့် အေး၊ အေး၊ အေး၊ အေး၊ အေး  
ကိုး ပျိုး ကြ သည်။ သစ်တောများ၊ သစ်တောများ၊  
ပေါများသည်။ သစ်တောများ၊ အေး၊ အေး၊ အေး၊ အေး၊ အေး။  
- ကျေးရွာ သို့ ကျေးရွာများ သည် တစ်စင်းတည်း  
နေထိုင် ကြ သည်။  
- ကျေးရွာတွင် အထူးသဖြင့် မြစ်ကြီး အစောတကွ  
နေထိုင်ကြ သည်။  
- ကျေးရွာတွင် အိမ်များ၊ ကျေးရွာများ၊ အေး၊ အေး၊ အေး၊ အေး၊ အေး  
ပြင်ပသို့ သွားရောက် အကူအညီပြုပေး ကြ သည်။



ရာသီခွင်ပြ ပြက္ခဒိန်

အုန်းရ - မိုး၊ ယာန်  
 ဖျားဖျား - ဖာငင်နေ / နှစ်ပို

ရာသီခွင်ပြဇယား

မိခင်အေး၊ ဖွေးသု၊ ကာသု၊ ယောဟန်  
 ၂၀၂၀ ယောဟန်  
 ရက်စွဲ - ၁၃.၁၂.၂၀၁၈

အကြောင်းရာ	အ	သ	၂	၃	၄	၅	၆	၇	၈	၉	၁၀	၁၁	၁၂	ရာသီခွင်အမျိုးအစား
ရာသီဥတု														☀ = နေ၊ ☁ = မိုး၊ ☔ = မိုးရွာ
စိုက်ပျိုးရေး														☔ = မိုး၊ ☁ = မိုး၊ ☔ = မိုးရွာ
ဝင်ငွေ														☑ = ဝင်ငွေ၊ ☑ = ဝင်ငွေ
ပွဲတော်														☑ = ဝင်ငွေ၊ ☑ = ဝင်ငွေ
ရေလျှိုမှု														☑ = ဝင်ငွေ၊ ☑ = ဝင်ငွေ
အစာဖုလုံမှု														☑ = ဝင်ငွေ၊ ☑ = ဝင်ငွေ
လမ်းပန်းဆက်သွယ်ရေး														☑ = ဝင်ငွေ၊ ☑ = ဝင်ငွေ
ကျန်းမာရေး														☑ = ဝင်ငွေ၊ ☑ = ဝင်ငွေ
ထွက်ငွေ														☑ = ဝင်ငွေ၊ ☑ = ဝင်ငွေ
အကယ်ချိန်														☑ = ဝင်ငွေ၊ ☑ = ဝင်ငွေ

ရာသီခွင်ပြ ပြက္ခဒိန် သုံးသပ်ချက်

ဖာငင်နေ / နှစ်ပို

ရာသီခွင်ပြက္ခဒိန် (အေး၊ ဖွေး၊ ခြင်း၊ နှစ်ဆန်း၊ စစ်ခြင်း)

- ဖျားဖျား အပိကစီး ဖျားဖျား ဖျားဖျား ပျိုး ဖျား ဖြစ်သည်။
- ဝင်ငွေ နှင့် ထွက်ငွေ များမညီမျှပါ။
- ဝင်ငွေ နည်း ချိန် တွင် ချေးဖျား ဖြစ်သည်။
- အိမ်ထောင်စုတစ်ခု ခွင့် တစ်နှစ် ပျမ်းမျှ ဝင်ငွေ များ သုံးသိန်း ဖြစ်သည်။
- အပိကစိုက်ပျိုးရေး တွင် မြေမြှောထောက်ပံ့ မြေဖွာ မရှိပါ။
- အပျိုး သမီး များ သည် နယ်ယား နည်း ကို နည်း ကိုင်ကြသည်။
- အပျိုး သား နှင့် အပျိုး သမီး များ သည် နယ်ယား ခံ တွင် ညီကြသည်။

ဥစ္စာနေကြွယ်ဝမှုအဆင့်သတ်မှတ်ခြင်း

ရက်စွဲ - ၂၀.၁၂.၂၀၂၀  
 လျှောက် - နယ်ပယ်/တောင်နေ  
 အုပ်စု - မိုးတက်

ဥစ္စာနေကြွယ်ဝမှုအဆင့်သတ်မှတ်ခြင်း

ပါဝင်ဆွေးနွေးသူ  
 ကျား - ၂၂ ယောက်  
 မ - ၁၈ ယောက်

အဆင့်များ	သတ်မှတ်ချက်များ	အိမ်ထောင်စု	ရာခိုင်နှုန်း
ချွမ်းသာသော အုပ်စု	ဆိုင်ကယ်/လယ်အုပ်စိုက်ရေး၊ လွှဲပြောင်းအုပ်စိုက်ရေး၊ ငယ်၊ တောင်ယာ၊ သွပ်ဖိုးအိမ်၊ ဒူးသံကယ်အိမ်	၁၀	၂၆%
ပြေလည်သော အုပ်စု	မြက် ၁၀ က၊ တောင်ယာ၊ သံကယ်အိမ်	၇	၁၈%
ဆင်းရဲသော အုပ်စု	မြက် ၁၀ က၊ တောင်ယာ၊ သံကယ်အိမ်	၄	၁၀.၅%
အကျပ်အတည်းသော အုပ်စု	မြက် ၁၀ က၊ တောင်ယာ၊ သံကယ်အိမ်	၁၇	၄၅%
စုစုပေါင်း			၁၀၀%

ဥစ္စာနေကြွယ်ဝမှုအဆင့်သတ်မှတ်ခြင်း၏ သုံးသပ်ချက်


နယ်ပယ်/တောင်နေ

ဥစ္စာနေကြွယ်ဝမှုအဆင့်သတ်မှတ်ခြင်း

- ဆင်းရဲသော အိမ်ထောင်စုမှာ ၂၁ အိမ်ထောင်စု ဖြစ်သည်။
- ဆင်းရဲသော အိမ်ထောင်စုများမှာ ပျား၊ သာဓက၊ အုန်း၊ ပါးခြင်း၊ တောင်ယာကိုသာ ချုပ်ကိုင်နေကြခြင်း၊ စပါး၊ အထွက်နှုန်း အနည်းငယ်၊ ချိုက်ပျိုး၊ စေ့ထုတ်ကုန်များ၊ အား ရှေးဥစ္စာလမ်း ဆိုင်း၊ တောင်ယာ၊ စိုက်ပျိုးရေး ဖြစ်သည်။
- ဆင်းရဲသော အိမ်ထောင်စုအနေဖြင့် မိုးရေ၊ မြေ၊ အကျပ်အတည်းသော အုပ်စုများမှာ ချွမ်းသာသော အိမ်ထောင်စုများနှင့် ခွဲခြားခြင်း၊ အကျပ်အတည်းသော အိမ်ထောင်စုများမှာ ပေးခြင်းဖြင့် ပြင်ဆင်နိုင်သည်။





### ကျား၊ မ ပင့်ကူအိမ်သုံးသပ်ခြင်း



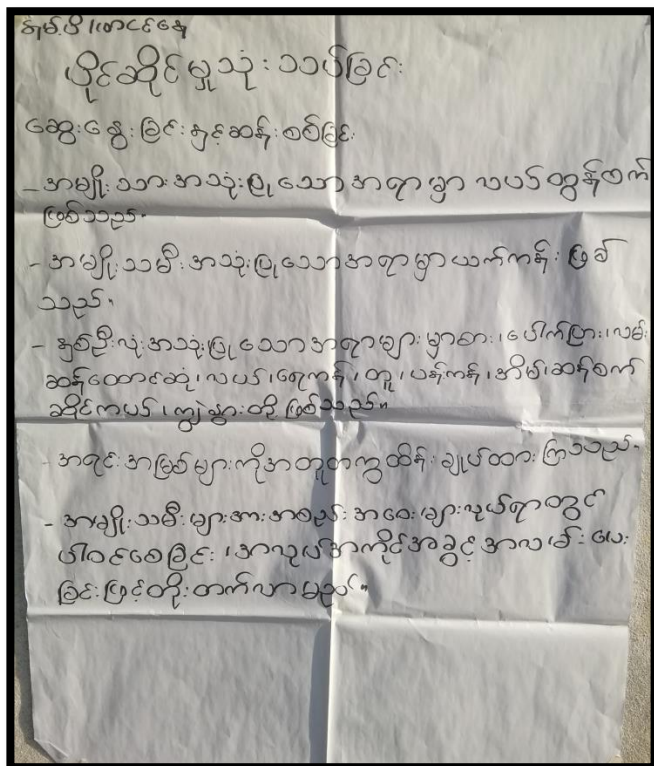
### ကျား၊ မ ပင့်ကူအိမ်သုံးသပ်ချက်

ပင့်ကူအိမ်သုံးသပ်ခြင်း  
ဆွေနှေးခြင်း၊ နှင့်ဆန်း၊ ခပ်ခြင်း  
- အမျိုးသမီး၊ စုစုပေါင်းအဖွဲ့များ၊ မြား၊ အမျိုးသား၊ များ၊  
ထက်လျော့နည်းသည်။  
- အမျိုးသမီး၊ များ၊ အဖွဲ့များ၊ စုစုပေါင်းအဖွဲ့များ၊ မြား၊  
အလှူငွေ၊ အဖွဲ့များ၊ ပြီး၊ ပညာရေး၊ လက်လှမ်းမီခြင်း၊  
ဆုံးဖြတ်ချက်ချရာတွင် ပါဝင်ခြင်း၊ နည်း၊ ပြီး၊ ဖြောင့်  
ဖြစ်သည်။  
- အမျိုးသမီး၊ များ၊ အား၊ ဦးဆောင်မှုပေးခြင်း၊ အစည်းအဝေး  
များတွင် တက်ရောက်ခြင်း၊ စီမံကိန်းတွင် အမျိုး  
သမီး၊ များ၊ အား၊ ပါဝင်ခြင်း၊ ဖြောင့် အမျိုးသား၊ များ၊ နှင့်တန်း  
တူလာမည်။  
- အမျိုးသမီး၊ များ၊ အား၊ အလုပ်အကိုင်အဖွဲ့လမ်းပေးခြင်း၊  
လူငယ်များ ဆုံးဖြတ်ချက်ပေးခြင်း၊ ဖြောင့် ပါဝင်လာနိုင်သည်။

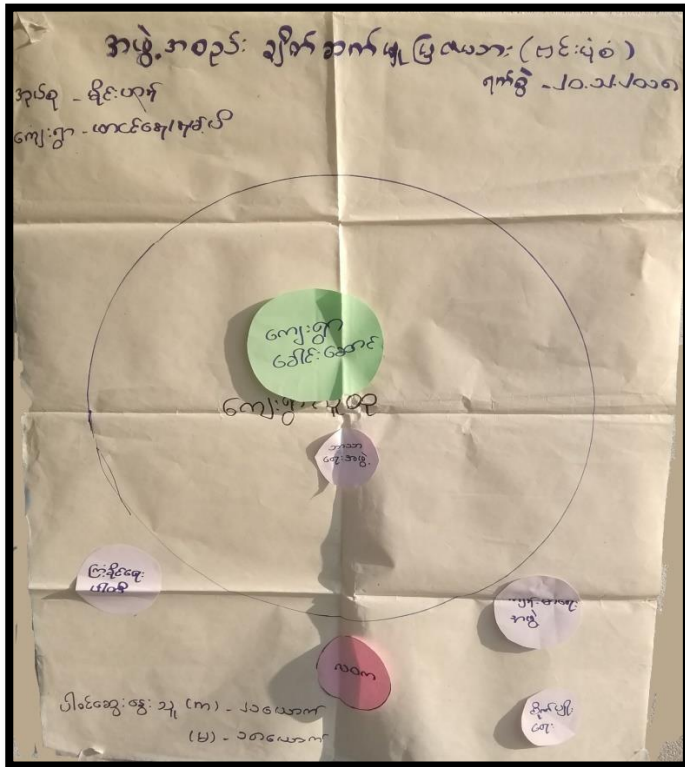
ကျေးရွာအရင်းအမြစ်အသုံးချမှုဇယား



ကျေးရွာအရင်းအမြစ်အသုံးချမှုဇယား သုံးသပ်ချက်



### အဖွဲ့အစည်းချိတ်ဆက်မှုပြမြေပုံ



### အဖွဲ့အစည်းချိတ်ဆက်မှုပြမြေပုံ သုံးသပ်ချက်

ကျေးဇူးတင်ဆောင်ရွက်ခြင်း

(မင်းယုတ်ဆွေးနွေးခြင်းနှင့်ဆက်စပ်ပြီး)

- ကျေးဇူးတင်ဆောင်ရွက်ခြင်း၏အဓိကအဖွဲ့အစည်းမှာ ကျေးဇူးတင်ဆောင်ရွက်မှုအဖွဲ့အစည်းနှင့် အဖွဲ့အစည်းတို့ဖြစ်သည်။
- ကျေးဇူးတင်ဆောင်ရွက်မှုအဖွဲ့အစည်း၏အဖွဲ့အစည်းများမှာ ကျေးဇူးတင်ဆောင်ရွက်မှုအဖွဲ့အစည်း၊ အဖွဲ့အစည်း၊ အဖွဲ့အစည်း၊ အဖွဲ့အစည်းတို့ဖြစ်သည်။
- အဖွဲ့အစည်း၏အဖွဲ့အစည်းများမှာ ကျေးဇူးတင်ဆောင်ရွက်မှုအဖွဲ့အစည်း၊ အဖွဲ့အစည်း၊ အဖွဲ့အစည်းတို့ဖြစ်သည်။
- ကျေးဇူးတင်ဆောင်ရွက်မှုအဖွဲ့အစည်း၏အဖွဲ့အစည်းများမှာ ကျေးဇူးတင်ဆောင်ရွက်မှုအဖွဲ့အစည်း၊ အဖွဲ့အစည်း၊ အဖွဲ့အစည်းတို့ဖြစ်သည်။
- အဖွဲ့အစည်း၏အဖွဲ့အစည်းများမှာ ကျေးဇူးတင်ဆောင်ရွက်မှုအဖွဲ့အစည်း၊ အဖွဲ့အစည်း၊ အဖွဲ့အစည်းတို့ဖြစ်သည်။



# ၇။ ကော်မတီဝင်များရွေးချယ်ခြင်းနှင့် ကျေးရွာဖွံ့ဖြိုးရေးအစီအစဉ်ဆောင်ရွက်မှုမှတ်တမ်းခါတ်ပုံများ

ကျေးရွာအစည်းအဝေးနှင့် PRA Tools များအသုံးပြု၍ အချက်အလက်ကောက်ခံခြင်း



၈။ ကျေးရွာအခြေခံအချက်အလက်(ပုံစံ-၁)

ပုံစံ - ၈ - ၁ ကျေးရွာအခြေခံအချက်အလက်များ (Form PC 1)

လမ်းညွှန်ချက်။ ကျေးရွာတစ်ရွာသို့ ပထမဆုံးမိတ်ဆက်ခရီး သွားရောက်သောအခါ လူထုစည်းရုံးရေးမှူးသည် ကျေးရွာ ခေါင်းဆောင်များအား ကျေးရွာအချက်အလက်များကို မေတ္တာရပ်ခံ၍ တောင်းခံရသည်။ ဤအချက်အလက်များကို စီမံကိန်း မိတ်ဆက်အစည်းဝေးမတိုင်မီတောင်းခံရမည်။ စီမံကိန်းမိတ်ဆက်အစည်းဝေးတွင် လူထုစည်းရုံးရေးမှူးသည် ဤအချက်အလက် များအား စစ်ဆေးပြီး မှန်ကန်အောင်ပြုလုပ်ရမည်။ ပြီးနောက်တွင် လူထုစည်းရုံးရေးမှူးမှ သတင်းအချက်အလက်ထံသို့ Tablets မှ တဆင့် ဖြည့်သွင်းရမည်။

ကျေးရွာခေါင်းဆောင် အမည် (ဗြဟ္မ)	ကျေးရွာခေါင်းဆောင်၏ ဖုန်းနံပါတ်	လူထုစည်းရုံးရေးမှူး၏ အမည်
ဦးအောင် ငါ	၀၇၄၄၁၃၆၅၉၀၄	ဦးမောင်
ပြည်နယ်/တိုင်းဒေသကြီး ရှမ်း (အရှေ့)	မြို့နယ် မိုင်းခတ်	ကျေးရွာအုပ်စု လှိုင်ဟော်
		ကျေးရွာ ပုဇွန်

က။ လူဦးရေ

လူမျိုးစု	အိမ်ထောင်စုအရေအတွက်	ကိုးကွယ်သည့်ဘာသာ	အိမ်ထောင်စုအရေအတွက်
လူမျိုးစု (၁) --- ဤမျိုး	12	ဘာသာ (၁) --- မူရိန်	12
လူမျိုးစု (၂) -----		ဘာသာ (၂) -----	
လူမျိုးစု (၃) -----		ဘာသာ (၃) -----	
လူမျိုးစု (၄) -----		ဘာသာ (၄) -----	
လူမျိုးစု (၅) -----		ဘာသာ (၅) -----	
လူမျိုးစုရော အခြား -----		ဘာသာရော -----	
	အရေအတွက်		
မသန်စွမ်းသူများ			
ဘက်ကြီးရွယ်အိုများ (၆၅ နှစ် နှင့် အထက်)	1		
စစ်ဘေးရှောင်			

	အမျိုးသား (အရေအတွက်)	အမျိုးသမီး (အရေအတွက်)
လူဦးရေ		
လူမျိုးစု (၁) --- ဤမျိုး	21	23
လူမျိုးစု (၂) -----		
လူမျိုးစု (၃) -----		
လူမျိုးစု (၄) -----		
လူမျိုးစု (၅) -----		
အခြား		
အိမ်ထောင်ဦးစီး	12	

21.6544 05  
၄၄. 47 863 69



(ခ) အခြေခံအဆောက်အအုံ အသုံးအဆောင်များ

စာသင်ကျောင်း	အမှတ် ခြံစိပ်	ကျန်းမာရေး	အမှတ် ခြံစိပ်	ဘာသာရေး အဆောက် အအုံများ	အမှတ် ခြံစိပ်
မူကြိုကျောင်း	<input type="checkbox"/>	တိုက်နယ်ဆေးရုံ	<input type="checkbox"/>	စေတီ	<input type="checkbox"/>
မူလတန်းကျောင်း	<input type="checkbox"/>	ကျန်းမာရေးဌာန	<input type="checkbox"/>	ဘုန်းကြီးကျောင်း	<input checked="" type="checkbox"/>
မူလွန်ကျောင်း	<input type="checkbox"/>	ကျန်းမာရေးဌာနခွဲ	<input type="checkbox"/>	ဟိန္ဒူဘုရားကျောင်း	<input type="checkbox"/>
အလယ်တန်းကျောင်း	<input type="checkbox"/>	ဆေးပေးခန်း	<input type="checkbox"/>	ခရစ်ယာန်ကျောင်း	<input type="checkbox"/>
လယ်လွန်ကျောင်း	<input type="checkbox"/>	အခြား	<input type="checkbox"/>	ဗလီ	<input type="checkbox"/>
အထက်တန်းကျောင်း	<input type="checkbox"/>			အခြား	<input type="checkbox"/>
အခြား	<input type="checkbox"/>				
မှတ်ချက်		မှတ်ချက်		မှတ်ချက်	

(ဂ) ကျွမ်းကျင်သူများမှတ်တမ်း (ကျေးရွာတွင်နေထိုင်သော သို့မဟုတ် တခြားရွာမှလာရောက်သော ကျွမ်းကျင်သူများ)

(ခ) စာသင်ကျောင်း	(၂) ကျန်းမာရေး			(၃) လက်မှုပညာရှင်			
	ရွာတွင်နေ ထိုင်သူ	အခြားရွာမှ လာသူ	ရွာတွင်နေ ထိုင်သူ	အခြား ရွာမှ လာသူ	ရွာတွင် နေထိုင်သူ	အခြားရွာ မှလာသူ	
မူလတန်းပြဆရာ/မ	<input type="checkbox"/>	<input type="checkbox"/>	ဆရာဝန်	<input type="checkbox"/>	<input type="checkbox"/>	လက်သမား	<input type="checkbox"/>
အထက်တန်းပြဆရာ/မ	<input type="checkbox"/>	<input type="checkbox"/>	လက်ထောက် ကျန်းမာရေးမှူး	<input type="checkbox"/>	<input type="checkbox"/>	ပန်းရုံ	<input type="checkbox"/>
အလယ်တန်းပြဆရာ/မ	<input type="checkbox"/>	<input type="checkbox"/>	အမျိုးသမီးကျန်းမာရေး ဆရာမ	<input type="checkbox"/>	<input type="checkbox"/>	လှုပ်စစ်ကျွမ်းကျင်၊ မီးသမား	<input type="checkbox"/>
မူကြိုဆရာ/မ	<input type="checkbox"/>	<input type="checkbox"/>	သားဖွားဆရာမ	<input type="checkbox"/>	<input type="checkbox"/>	ရေပိုက်သွယ်သူ	<input type="checkbox"/>
အခြား	<input type="checkbox"/>	<input type="checkbox"/>	ပြည်သူ့ကျန်းမာရေးလုပ်သား	<input type="checkbox"/>	<input type="checkbox"/>	စက်ပြင်ဆရာ	<input type="checkbox"/>
မှတ်ချက်			မှတ်ချက်			မှတ်ချက်	

(ဃ) ကျေးရွာသို့ ရောက်ရှိနိုင်သည့် လမ်းအခြေအနေ / ကျေးရွာတစ်ရွာသည် ၎င်း၏ ကျေးရွာအုပ်စုနှင့် ဆက်သွယ်ထားသော လမ်းအခြေအနေ (အောက်ပါတို့ကိုပိုင်းပါ)

ကျောက်ကြမ်းလမ်း: \_\_\_\_\_  
 ကတ္တရာလမ်း:                       
 ကျောက်ခင်းလမ်း: \_\_\_\_\_  
 ကွန်ကရစ်လမ်း: \_\_\_\_\_  
 လူသွားလမ်း: \_\_\_\_\_  
 မော်တော်ဆိုင်ကယ်လမ်း: \_\_\_\_\_  
 အခြား: \_\_\_\_\_

(င) ကျေးရွာဖွံ့ဖြိုးမှုစီမံချက်

- (၁) လူထုဗဟိုပြုစီမံကိန်းမစတင်မှီ ကျွန်ုပ်တို့ကျေးရွာတွင်ကျေးရွာဖွံ့ဖြိုးမှု စီမံချက်ရှိခဲ့ပါသလား? ပိုင်းပါ
  - (၂) ရှိခဲ့ပါလျှင် ကျွန်ုပ်တို့ကို မည်သည့် ခုနှစ်တွင်ပြင်ဆင်ခဲ့ပါသနည်း? ရှိပါသည်/မရှိပါ/မသိပါ
  - (၃) ကျွန်ုပ်တို့ကို ဖြံ့နယ်မှအတည်ပြုခဲ့ပါသလား? နှစ်-----/မသိပါ
- ပြုခဲ့ပါသည်/မပြုခဲ့ပါ /မသိပါ

(စ) ခရီးအကွာအဝေး

(၁) ဤကျေးရွာ၏ပဟိုမှ ၎င်းကျေးရွာအုပ်စု၏ပဟိုအထိ ခရီးမိုင်မည်မျှကွာဝေးသနည်း? မိုင်-2၆--/မသိပါ

(၂) ဤကျေးရွာမှ ၎င်းကျေးရွာအုပ်စုပဟိုအထိ သွားလာရာတွင်ကြာမြင့်သည့်အချိန်။

ခြောက်သွေ့ရာသီတွင်ကြာချိန် ၀၂/-၀၅/-၀၅ ထော်လာဂျီ/မော်တော်ဆိုင်ကယ်/ခြေလျင်/လား/မော်တော်ဘုတ်/  
အခြား -----

မိုးရာသီတွင်ကြာချိန် ၀၂/-၃၀/-၀၀ ထော်လာဂျီ/မော်တော်ဆိုင်ကယ်/ခြေလျင်/လား/မော်တော်ဘုတ်/  
အခြား -----

(ဆ) ပတ်ဝန်းကျင်ဆိုင်ရာ သဘာဝဘေးအန္တရာယ်

ဤကျေးရွာတွင် ရေကြီးခြင်းကဲ့သို့ သဘာဝဘေးအန္တရာယ်ကျရောက်ဖူးခြင်း ရှိပါသလား။

မရှိပါ  ရှိပါသည် ရှိလျှင်ဖော်ပြပါ -----

(ဇ) ကျေးရွာတွင် ဖွဲ့စည်းထားသော အဖွဲ့အစည်းများ

လူထုပဟိုပြုစီမံကိန်းမတိုင်မီ ဤကျေးရွာတွင် ကျေးရွာဖွံ့ဖြိုးရေးအတွက် အစိုးရ (သို့) ရွာသားများကိုယ်တိုင် (သို့) စီမံကိန်းတစ်ခုခုမှ ဖွဲ့စည်းထားသည့် အဖွဲ့အစည်းများရှိပါသလား။

(၁) -----  
(၂) -----

(ဈ) အထွေထွေအုပ်ချုပ်ရေး ဦးစီးဌာန (GAD) မှ မှတ်တမ်းတင်ထားခြင်း

ဤကျေးရွာသည် အထွေထွေအုပ်ချုပ်ရေး ဦးစီးဌာန (GAD) မှ မှတ်တမ်းတင်ထားမှု ရှိပါသလား။

မရှိပါ  ရှိပါသည်

ကျေးရွာခေါင်းဆောင်

အမည်

ဦးအိုက်ဂျီ

လက်မှတ်



နေ့. 19.12.2018

လူထုစည်းရုံးရေးမှူး

အမည်

ဦးဇော်ဇော်

လက်မှတ်

Ray

နေ့. 19.12.2018



၁၀။ ကျေးရွာခွံ့.မြို့ရေး ဦးစားပေးအစီအစဉ် ( ပုံစံ -၃ )

ပုံစံ - ၀ - ၃ ကျေးရွာခွံ့.မြို့ရေး ဦးစားပေးအစီအစဉ် (Form PC 3)

လယ်ဥယျာဉ်များ အဆင့်(၃) ကျေးရွာမျှော်မှန်းချက်အစည်းအဝေး ပြီးဆုံးသောအခါ ကျေးရွာစီမံကိန်း အထောက်အကူပြု ကော်မတီသည် လူထုစည်းရုံးရေးများအကူအညီဖြင့် ဤပုံစံကိုပြည့်စုံအောင် ဖြည့်သွင်းရမည်။

လူထုစည်းရုံးရေးများ/ဝန်ထမ်း အမည် **ဦးမောင်**  
 နေ့စွဲ **၇၀.၁၇.၂၀၁၆**  စက်ဝန်းအား အမှတ်ခြစ်ပါ (V)  စက်ဝန်း(၁)  
 စက်ဝန်း(၂)  စက်ဝန်း(၃)  စက်ဝန်း(၄)

ပြည်နယ်/တိုင်း ရှမ်း(အရှေ့) မြို့နယ် မိုင်းခတ် ကျေးရွာအုပ်စု မြိုင်ဟန် ကျေးရွာ ပုံစံ ၂၀၁၇

က။ အခက်အခဲအတားအဆီးများအားဆွေးနွေးခြင်း - ယခုလက်ရှိအခြေအနေတွင် ဤကျေးရွာခွံ့.မြို့ရေးတိုးတက်ရေးအတွက် အဓိက အခက်အခဲအတားအဆီးများသည် မည်သည်များဖြစ်ပါသနည်း။ (အမျိုးသား/သမီး အနည်းဆုံးအခက်အခဲ ၅ ခုစီဖော်ပြပါ)

အမျိုးသား အဖွဲ့မှ တင်ပြသောအခက်အခဲအတားအဆီးများ	အမျိုးသမီး အဖွဲ့မှတင်ပြသောအခက်အခဲအတားအဆီးများ
၁ ဂေရာခံကျော်မြေပေးအကြွေးကမ်းသုံးစေရန် လျှော့ချပေးရန် ဖြစ်ပါသည်။	၁ ဂေရာခံကျော်မြေပေးအကြွေးကမ်းသုံးစေရန် လျှော့ချပေးရန် ဖြစ်ပါသည်။
၂ ရွာလမ်းဆက်လမ်း ဖြစ်နေသောကြောင့် လူသားကွဲ ခုတ် ချက် ချက် ဖြစ်ပါသည်။	၂ ရွာလမ်းဆက်လမ်း ဖြစ်နေသောကြောင့် ရွာလမ်းဆက်လမ်း ဖြစ်နေပါသည်။
၃ ရွာလမ်းဆက်လမ်း ဖြစ်နေသောကြောင့် လူသားကွဲ ခုတ် ချက် ချက် ဖြစ်ပါသည်။	၃ ရွာလမ်းဆက်လမ်း ဖြစ်နေသောကြောင့် ရွာလမ်းဆက်လမ်း ဖြစ်နေပါသည်။
၄ ကျေးရွာခွံ့.မြို့ရေး ဖြစ်နေသောကြောင့် အခက်အခဲ ဖြစ်ပါသည်။	၄ ကျေးရွာခွံ့.မြို့ရေး ဖြစ်နေသောကြောင့် အခက်အခဲ ဖြစ်ပါသည်။
၅ ကျေးရွာခွံ့.မြို့ရေး ဖြစ်နေသောကြောင့် အခက်အခဲ ဖြစ်ပါသည်။	၅ ရွာလမ်းဆက်လမ်း ကျေးရွာခွံ့.မြို့ရေး ဖြစ်နေသောကြောင့် အခက်အခဲ ဖြစ်ပါသည်။

ခ။ မျှော်မှန်းခြင်း - နောင်လာမည့် ( ၅ )နှစ် အတွင်း ကျေးရွာခွံ့.မြို့ရေး မျှော်မှန်းလျာထားချက်များအား တင်ပြပါ။

အမျိုးသားအဖွဲ့မှ တင်ပြသောမျှော်မှန်းချက်များ	အမျိုးသမီးအဖွဲ့မှ တင်ပြသောမျှော်မှန်းချက်များ
၁ ဂေရာခံကျော်မြေပေးအကြွေးကမ်းသုံးစေရန် လျှော့ချပေးရန် ဖြစ်ပါသည်။	၁ ဂေရာခံကျော်မြေပေးအကြွေးကမ်းသုံးစေရန် လျှော့ချပေးရန် ဖြစ်ပါသည်။
၂ ရွာလမ်းဆက်လမ်း ဖြစ်နေသောကြောင့် လူသားကွဲ ခုတ် ချက် ချက် ဖြစ်ပါသည်။	၂ ရွာလမ်းဆက်လမ်း ဖြစ်နေသောကြောင့် ရွာလမ်းဆက်လမ်း ဖြစ်နေပါသည်။
၃ ရွာလမ်းဆက်လမ်း ဖြစ်နေသောကြောင့် လူသားကွဲ ခုတ် ချက် ချက် ဖြစ်ပါသည်။	၃ ရွာလမ်းဆက်လမ်း ဖြစ်နေသောကြောင့် ရွာလမ်းဆက်လမ်း ဖြစ်နေပါသည်။
၄ ကျေးရွာခွံ့.မြို့ရေး ဖြစ်နေသောကြောင့် အခက်အခဲ ဖြစ်ပါသည်။	၄ ကျေးရွာခွံ့.မြို့ရေး ဖြစ်နေသောကြောင့် အခက်အခဲ ဖြစ်ပါသည်။
၅ ကျေးရွာခွံ့.မြို့ရေး ဖြစ်နေသောကြောင့် အခက်အခဲ ဖြစ်ပါသည်။	၅ ရွာလမ်းဆက်လမ်း ကျေးရွာခွံ့.မြို့ရေး ဖြစ်နေသောကြောင့် အခက်အခဲ ဖြစ်ပါသည်။

၈။ လူထုစီမံကိန်း၏ လာမည့် ( ၄ ) နှစ်အတွက် အကျုံးဝင်သော ဦးစားပေး ဖွံ့ဖြိုးတိုးတက်မှု လုပ်ငန်း အစီအစဉ်များအားဖော်ပြပါ။

အဆင့်	ကျေးရွာအတွက် ဦးစားပေး ဖွံ့ဖြိုးတိုးတက်မှု လုပ်ငန်းစဉ်များ	အဆိုပြုသူ (အမျိုးသားများ/ အမျိုးသမီးများ/အမျိုးသား+ အမျိုးသမီး)	ခန့်မှန်းကုန်ကျ ဝရိတ်	အကျိုးခံစားခွင့်ရှိသူ ခန့်မှန်းခြေ အရေ အတွက်
၁	၇၅ လော့ခ် ကုန် အသစ်စာပွဲ အောက်ခြင်း	အမျိုးသား + အမျိုးသမီး	၂၇,၃၀၇,၂၆၀ သိန်း (၂၇၅)	၄၄
၂	အိုလာ လမ်းဖွဲ့တိုးချဲ့ရေး	အမျိုးသား + အမျိုးသမီး	၂၈၅၆ (၂၄၅)	၄၄
၃	ရွာချင်း ဆက်သွယ်ရေး ဖွံ့ဖြိုးရေး	အမျိုးသား + အမျိုးသမီး	၃,၃၂၆,၈၀၀ x ၆ သိန်း (၅၃၅၂)	၄၄
၄	ကျေးရွာ ချေးငွေအေးဇာတ် အောက်ခြင်း	အမျိုးသား + အမျိုးသမီး	၂၈၅၆ (၂၄၅)	၄၄
၅	လူမှုရေး ကျန်းမာရေး အစီအစဉ်	အမျိုးသား	၂၈၅၆ (၂၄၅)	၄၄

၉။ လူထုစီမံကိန်း၏ လာမည့် ( ၄ ) နှစ်အတွက် အကျုံးမဝင်သော ဦးစားပေး ဖွံ့ဖြိုးတိုးတက်မှု လုပ်ငန်း အစီအစဉ်များအားဖော်ပြပါ။

အဆင့်	ကျေးရွာအတွက် ဦးစားပေး ဖွံ့ဖြိုး တိုးတက်မှု လုပ်ငန်းစဉ်များ	အဆိုပြုသူ (အမျိုးသားများ/ အမျိုးသမီးများ/အမျိုးသား+ အမျိုးသမီး)	အခန်းကဏ္ဍ
၁	ရိပ်အောက် ချေးငွေ	အမျိုးသား	ရိပ်အောက် ချေးငွေ
၂	ရေသောက် အစီအစဉ်	အမျိုးသမီး	ရေသောက် အစီအစဉ်
၃			
၄			
၅			

မေးခွန်း: မြေပုံအတိုင်း ကျေးရွာစီမံကိန်းအထောက်အကူပြုပေးရန်အတွက် အတည်ပြုပါ။

အမည် ဦးအောင် လက်မှတ်  ဇူလိုင် ၂၀၂၀ ခုနှစ်



၁၂။ ကဏ္ဍအလိုက် ဦးစားပေးလုပ်ငန်းချုပ်စာရင်း (ပုံစံ-၄ နောက်ဆက်တွဲ)

၇၆၂

ကဏ္ဍအလိုက် ဦးစားပေးလုပ်ငန်းချုပ်စာရင်း

ကဏ္ဍ	ဦးစားပေးအဆင့်	လုပ်ငန်းအမျိုးအစား	အဆိုပြုသူ (အမှန်ခြစ်ရန်)			ခုနှစ်	ထောက်ပံ့မည့်အဖွဲ့အစည်း (သို့) ဌာန	မှတ်ချက်
			ကျား	မ	ကျား+မ			
အခြေခံအဆောက်အအုံကဏ္ဍ (လမ်း/တံတား/ရေပျံ/ရေ/မီးရောင်စေး)	၁	၆၇ ကျောက်တန်းတန်း အောက်ခြေ			၂			
	၂	အိုးတန်းတန်း အောက်ခြေ			၂			
	၃	အိုးတန်းတန်း အောက်ခြေ			၂			
	၄	အိုးတန်းတန်း အောက်ခြေ			၂			
	၅	အိုးတန်းတန်း အောက်ခြေ			၂			
လူမှုဝန်းကျင် (ပညာရေး/ ကျန်းမာရေးနှင့် ဆိုင်ရာအဆောက်အအုံများနှင့် အခြားလိုအပ်ချက်များ)	၁							
	၂							
	၃							
	၄							
	၅							
သက်တောင့်တတ်ရေးကဏ္ဍ (စိုက်ပျိုးရေး/ မွေးမြူရေးနှင့် သော အထောက်အပံ့များနှင့် အခြား လိုအပ်ချက်များ)	၁	ရိပ်ပျိုးရေး			၂			
	၂	အိုးတန်းတန်း			၂			
	၃							
	၄							
	၅							
သဘာဝဘေးအန္တရာယ် လျော့ချရေး ကဏ္ဍ	၁							
	၂							
	၃							
	၄							
	၅							
အခြားကဏ္ဍ (ဌာနဆိုင်ရာများသို့ လိုအပ်သည့် နံပါတ်နှင့် အကောင်အထည် ဖော်စာရင်းစွက်ပေးနိုင်ခြင်းမရှိ သော လုပ်ငန်းများ)	၁	အိုးတန်းတန်း			၂			
	၂							
	၃							
	၄							
	၅							



လူထုဗဟိုပြုစီမံကိန်း

“ကျေးလက်လူထုအခြေပြု၊ ဖွံ့ဖြိုးမှုကိုတိုးရှေးရှု”

လူထုဗဟိုပြုစီမံကိန်း၊ မိုင်းခတ်မြို့နယ်၊ ရှမ်းပြည်နယ် (အရှေ့ပိုင်း)