

ပြည်ထောင်စုသမ္မတမြန်မာနိုင်ငံတော်အစိုးရ
စိုက်ပျိုးရေးမွေးမြူရေးနှင့်ဆည်မြောင်းဝန်ကြီးဌာန
ကျေးလက်ဒေသဖွံ့ဖြိုးတိုးတက်ရေးဦးစီးဌာန



လူထုဗဟိုပြုစီမံကိန်း၊ လှိုင်းဘွဲ့မြို့နယ်
ကျေးရွာဖွံ့ဖြိုးရေးအစီအစဉ်



၂၀၂၀ခုနှစ် (တတိယနှစ်စီမံကိန်းစက်ဝန်း)

မိုးနိုင်ကျေးရွာအုပ်စု၊ မိုးနိုင်တောင်ကုလားစုကျေးရွာ



မာတိကာ

၁။ လှိုင်းဘွဲ့မြို့နယ်အခြေပြမြေပုံ.....	၁
၂။ ကျေးရွာအုပ်စုမြေပုံ(တည်နေရာ)	၂
၃။ ကျေးရွာအုပ်စုတွင်ပါဝင်သောကျေးရွာများ.....	၃
၄။ ကျေးရွာအခြေခံအချက်အလက်များ(ကျေးရွာသမိုင်းကြောင်း)	၄
၅။ လူထုပူးပေါင်းပါဝင်သော လူမှုဆန်းစစ်ခြင်း နှင့်အကဲဖြတ်ခြင်း လုပ်ငန်းစဉ် (PSA/PRA) အကျဉ်းချုပ်ဇယား	၆
၆။ ကျေးရွာဖွံ့ဖြိုးရေးအစီအစဉ်တွင်အသုံးပြုခဲ့သော PRA Tool တစ်ခုချင်းစီအတွက် သုံးသပ်ချက်များ.....	၇
၆.၁ ကျေးရွာလူမှုရေးနှင့်အရင်းအမြစ်ပြမြေပုံ (Social Map)	၇
၆.၂ ရာသီခွင်ပြပြက္ခဒိန်(Seasonal Calendar)	၉
၆.၃ ဥစ္စာနေကြွယ်ဝမှုပြဇယား (Wealth Ranking).....	၁၁
၆.၄ ကျားမပင့်ကူအိမ်သုံးသပ်ခြင်း (Cob Web).....	၁၃
၆.၅ အရင်းအမြစ်အသုံးချမှုပုံစံပြဇယား (Asset Mapping).....	၁၅
၆.၆ အဖွဲ့အစည်းချိတ်ဆက်မှုပြဇယား (Venn Diagram).....	၁၈
၇။ ကော်မတီဝင်များရွေးချယ်ခြင်းနှင့် ကျေးရွာဖွံ့ဖြိုးမှုအစီအစဉ်ဆောင်ရွက်မှုမှတ်တမ်း	၂၀
၈။ ကျေးရွာအခြေခံအချက်အလက်များ-စ၁	၂၁
၉။ စီမံကိန်းစက်ဝန်းအချိန်ဇယား- စ၂.....	၂၅
၁၀။ ကျေးရွာဖွံ့ဖြိုးရေးဦးစားပေးအစီအစဉ်-စ၃.....	၂၆
ကျေးရွာဖွံ့ဖြိုးရေးဦးစားပေးအစီအစဉ်-စ၃(တတိယနှစ်စက်ဝန်း).....	၂၈
ကျေးရွာဖွံ့ဖြိုးရေးဦးစားပေးအစီအစဉ်-စ၃(ဒုတိယနှစ်စက်ဝန်း)	၂၈
ကျေးရွာဖွံ့ဖြိုးရေးဦးစားပေးအစီအစဉ်-စ၃(ပထမနှစ်စက်ဝန်း)	၂၈
၁၁။ အစည်းအဝေးမှတ်တမ်းများ.....	၂၈
၁၂။ ကဏ္ဍအလိုက်ဦးစားပေးဖွံ့ဖြိုးရေးလုပ်ငန်းများ	၃၂

၃။ ကျေးရွာအုပ်စုတွင်ပါဝင်သောကျေးရွာများ

၁။ ဖါးကပ်

၂။ ညာမရေ

၃။ လတ်ထိုးကွီး

၄။ ကွီးသဓာယ်

၅။ နိုဖိုးခီး

၆။ မိုးနိုင်းကီပြဲ

၇။ မိုးနိုင်းတောင်

၈။ မိုးနိုင်းအောက်

၉။ မိုးနိုင်းတောင်ကုလားစု

၁၀။ မိုးနိုင်းဘုရားခရိုင်

၁၁။ လတ်စာဒေး

၄။ ကျေးရွာအခြေခံအချက်အလက်များ(ကျေးရွာသမိုင်းကြောင်း)

မိုးခိုင်းဆောင်(လူလါး) ကျေးရွာဖြစ်ပေါ်လာပုံသမိုင်း

မိုးခိုင်းဆောင်(လူလါး) ကျေးရွာသည် မိုးခိုင်း ကျေးရွာနယ်မှ အတွင်း
 ပါဝင် ဖြီး မြိုင်ခံ့ကွဲ မြို့နယ်၏ အရှေ့ဘက် (၁၃) မိုင်ခန့်၊ မိုးခိုင်းမြို့၏ အရှေ့ဘက်
 (၁၁) မိုင်ကျော် မိုင်ကျော်ကျော် နေထိုင်ကြပြီး ချောင်း နှစ်ခု၏ အလယ်တွင် ကျွန်းတစ်ခု
 သဖွယ် ဖန်တီးပေးသော ရွာတစ်ရွာ ဖြစ်ပါသည်။ မိုးခိုင်းဆောင်(လူလါး) ကျေးရွာ၏
 အရှေ့ဘက်တွင် မိုးခိုင်းဆောင် ကျေးရွာ၊ အရှေ့ဘက်တွင် မိုးခိုင်းမြို့၊
 မြောက်ဘက်တွင် မိုးခိုင်းကျေးရွာ၊ မြောက် မြောက် မြောက်တွင် မိုးခိုင်း
 ကျေးရွာ၊ နှင့် နယ်နိမိတ် ထိ ဆက်လျက်ရှိပါသည်။

မိုးခိုင်းဆောင်(လူလါး) သည် ဖွင့်ခဲ့သော ဖွဲ့စည်းပုံ (အစ) ၊
 ဆုံး ကျော်တွင် မိုးခိုင်းဆောင်(လူလါး) သို့မဟုတ် ပုဂ္ဂိုလ်များ သို့မဟုတ် အတင်တန်းဆောင်ထား
 သည့် ယခု ကျေးရွာ၏ အစောဆုံး အကျိုးအမြတ်ကို ခံယူခဲ့ကြပါသည်။ ၎င်းရွာကို
 “အလီ မူလာရွာ” ဟု ခေါ်ဆိုခဲ့ပြီး ခေါ်ဆိုခဲ့သည့် “မိုးခိုင်းဆောင်” ရွာပုံသမိုင်း
 ဖြစ်သည်။ ခေါ်ဆိုခဲ့ပြီး ကျေးရွာတည်ထား ပုံစံမှာ ရွာ ပိုင်းပုံ
 သို့မဟုတ် တည်ထား ထားရှိခဲ့သည်။ ကျေးရွာတွင် ယခု အထက်က ပြော
 ခဲ့ အခွ လက်အောက်၊ အရှေ့ဘက်၊ နေရာ အကျိုးအမြတ်၊ စုဝေးနေထိုင်
 ဖြစ်ပြီး ယခု အကျိုးအမြတ် လက်အောက် အကျိုးအမြတ်၊ အကျိုးအမြတ်၊ အကျိုးအမြတ်၊ အကျိုးအမြတ်
 ဖြစ်ပြီး ယခု အကျိုးအမြတ် လက်အောက် အကျိုးအမြတ်၊ အကျိုးအမြတ်၊ အကျိုးအမြတ်၊ အကျိုးအမြတ်

မိုးခိုင်းဆောင် (လူလါး) ကျေးရွာ သည် ကျေးရွာ ယဉ်ကျေးမှု ယဉ်ကျေး
 ဝိုင်လယ်၊ နှင်း၊ ဆောင်ယာလုပ်ငန်းများ လုပ်ကိုင်ကြပြီး၊ ခေါ်၊ ပြုစု
 ထိ၊ မြေပုံများကို ချိတ်ပျိုး၊ စီမံခန့်ခွဲမှုများ စီမံခန့်ခွဲမှုများ စီမံခန့်ခွဲမှုများ
 ပါဝင် စာမျက်နှာ ကျေးရွာအတွက် ချိတ်ပျိုး ထုတ်လုပ်ပြီး ကျေးရွာကို ဝယ်ယူ
 အဖွဲ့ဝင်၊ ကျေးရွာအဖွဲ့ဝင်၊ အဖွဲ့ဝင်၊ အဖွဲ့ဝင်၊ အဖွဲ့ဝင်၊ အဖွဲ့ဝင်၊ အဖွဲ့ဝင်၊ အဖွဲ့ဝင်

မိုးနိုင်းတောင်ကျေးရွာသည် မြောက်ပတ်လည်အိုက်ထားပြီး မြောက်တောင်
 တံတားမတည်ခြင်း၊ ဆက်ဆွယ်ရေးလမ်းများ မကောင်းမှုကြောင့် တောင်ကား
 (ခုတ်ကား) ကောင်းမွန်စွာ သွားလာနိုင်ခြင်း မရှိသေးချေပေ။ ကြောင့် ပုသိမ်
 ကျေးရွာလမ်းပေါ်တွင် ကျောင်းဆရာတော်ကြီး ဦးကျော်စွာနှင့် ဆက်ဆွယ်
 စာပေရေးရာ စာအုပ်များ စတင်ရေးသားခဲ့ကြပြီး ကျေးရွာအတွင်း
 မြန်မာ့စာပေရေးရာအဖွဲ့တို့သည် စာပေရေးရာလမ်းစဉ်များကို စစ်ဆေး
 ဖြစ်တည်ရေးအဖွဲ့များ ကျင်းပခဲ့ပြီး မြို့နယ်အတွင်း အခြားကျေးရွာများ
 နှင့် ဗဟိုပတ်ဝန်းကျင်၊ ပုသိမ်၊ ကျောက်မဲ၊ ဝါးဖြူ၊ ရှမ်း၊ ဆက်ဆွယ်
 ကျေးလမ်းများဖြင့် ဖွဲ့စည်းခဲ့ပြီး ကျေးရွာအတွင်းရှိ ကျေးရွာများ၊ မိုးနိုင်းတောင်
 မြို့နယ်အတွင်းရှိ ကျေးရွာများနှင့် ဆက်ဆွယ်ရေးလမ်းများ နှင့် ကျေးရွာအတွင်းရှိ
 ဆက်ဆွယ်ရေးလမ်းများ ပါကြောင်း မိုးနိုင်းတောင် (ကျောက်မဲ) ကျေးရွာ
 သို့မဟုတ် ကျေးရွာအတွင်းရှိ ကျေးရွာအတွင်းရှိ ကျေးရွာများကို စစ်ဆေးခဲ့ပါသည်။

မိုးနိုင်းတောင်ကျေးရွာအဖွဲ့အစည်း၊ ကော်မတီဖွဲ့စည်း

မိုးနိုင်းတောင် (ကျောက်မဲ) ကျေးရွာ

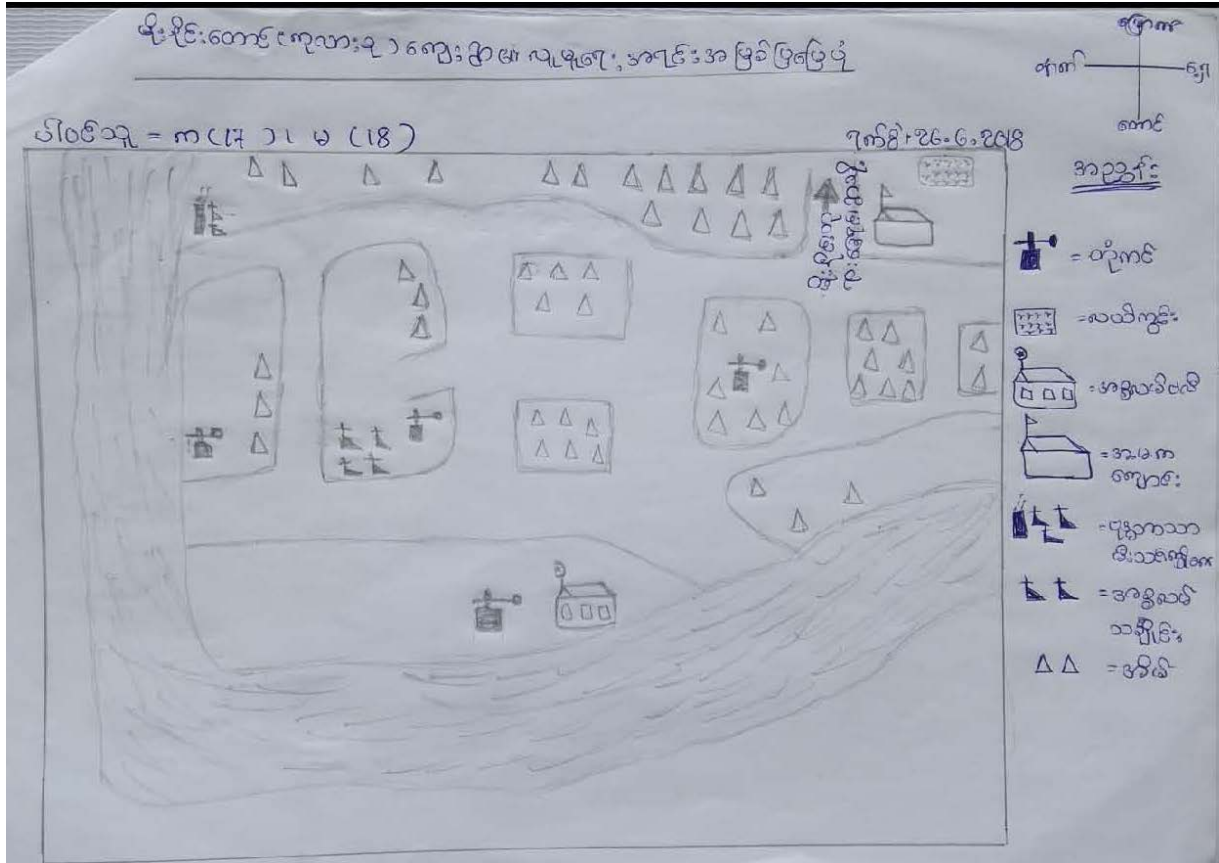
* ရက်စွဲ: ၂၀၁၈ ခုနှစ်၊ ဇူလိုင်လ (၅) ရက်

၅။ လူထုပူးပေါင်းပါဝင်သော လူမှုဆန်းစစ်ခြင်း နှင့်အကဲဖြတ်ခြင်း လုပ်ငန်းစဉ် (PSA/PRA) အကျဉ်းချုပ်ဇယား

စဉ်	အသုံးပြုခဲ့သော PRA tools များ	ဦးတည်အုပ်စုများ	အစည်းအဝေး		အဓိကတွေ့ရကျေးဇူးများ
			ကျား	မ	
၁	ကျေးရွာအရင်းအမြစ်ပြမြေပုံ (Social Map)	ရပ်မိရပ်ဖ၊ ကော်မတီဝင်များ၊ ကျေးရွာလူထုများအားလုံး။	၁၇	၁၈	အခြေခံအဆောက်အအုံများလမ်းပန်းဆက်သွယ်ရေးအခြေအနေ၊ လယ်ယာမြေများ၊ ကျေးရွာရှိသဘာဝအရင်းအမြစ်များ။
၂	ရာသီခွင်ပြကွဲကွဲ (Seasonal Cleander)	ကော်မတီဝင်များ၊ အမျိုးသား / အမျိုးသမီး၊ ဆင်းရဲနွမ်းပါးသူများ။	၁၇	၁၈	စိုက်ပျိုးရိတ်သိမ်းကာလ (တောင်ယာလယ်ယာ) စီးပွားရေးဝင်ငွေရရှိမှု၊ ပြုစုထိန်းသိမ်းရာသီဥတုကျန်းမာရေးဆိုင်ရာရေးရာရရှိမှု။
၃	ဥစ္စာအကြွယ်ဝမှုပြဇယား (Wealth Ranking)	ချမ်းသာ၊ အလယ်အလတ်၊ နွမ်းပါး စသောအုပ်စုများ	၁၇	၁၈	ကျေးရွာလူမှုစီးပွားရေး အခြေအနေကိုခွဲခြားသတ်မှတ်နိုင်ရေးအတွက်အခြေခံစံနှုန်းများသတ်မှတ်ရန် လူထုအားလုံးသဘောတူသတ်မှတ်ခြင်း။
၄	ကျား၊ မ ဝင့်ကုအိမ်သုံးသင်ခြင်း (Cob Web)	ကျေးရွာရှိအမျိုးသားနှင့်အမျိုးသမီး များ	၃၉	၃၉	အမျိုးသားနှင့်အမျိုးသမီး များတန်းတူအဖွဲ့အစည်းဖွဲ့စည်းမှုနှင့်မရရှိသည့် အကြောင်း အရင်းများကိုဖော်ထုတ် တွေ့ရှိရခြင်း။
၅	အရင်းအမြစ်အသုံးချမှုပုံစံပြဇယား (Asset Mapping)	ကျေးရွာလူထုအားလုံး။	၁၇	၁၈	ကျေးရွာရှိသဘာဝအရင်းအမြစ်များနှင့်လူမှုဆိုင်ရာအရင်း အမြစ်များအားမည်သူက အသုံးပြုပြီးမည်သူက ထိန်းချုပ်ထားရှိခြင်း။
၆	အဖွဲ့အစည်းချိတ်ဆက်မှုပြဇယား (Veen Diagram)	ကျေးရွာအုပ်ချုပ်ရေးအဖွဲ့၊ ကျေးရွာဖွံ့ဖြိုးရေးလုပ်ဆောင်နေသည့်အဖွဲ့၊ ကျေးရွာလူထု	၃၉	၃၉	ကျေးရွာအတွင်းရှိအဖွဲ့အစည်းများနှင့်မည်သို့သော လုပ်ငန်းများအတွက်မည်သည့်အဖွဲ့များနှင့်ချိတ်ဆက်လုပ်ကိုင်ဆောင်ရွက်မှုရှိခြင်း။
၇	ကျေးရွာအခြေခံအချက်အလက် (PC 1)	အမျိုးသား၊ အမျိုးသမီးနှင့်ကျေးရွာလူထုအားလုံး	၈	၇	အိမ်ခြေလူဦးရေလူမှု၊ သာသနာစသော ကျေးရွာ အခြေခံအချက်အလက်များ ဖော်ထုတ်ခြင်း။
၈	အခက်အခဲများ၊ မျှော်မှန်းချက်များ၊ ကျေးရွာဖွံ့ဖြိုးရေးဦးစားပေးလုပ်ငန်းများဖော်ထုတ်ခြင်း။ (PC 3)	အမျိုးသား၊ အမျိုးသမီးနှင့်ကျေးရွာလူထုအားလုံး	၄၅	၄၆	ကျေးရွာတွင်းရင်ဆိုင်နေရသောအခက်အခဲများ၊ ကျေးရွာလူထု၏ မျှော်မှန်းချက်များ၊ ကျေးရွာဖွံ့ဖြိုးရေးအတွက်ဦးစားပေးလုပ်ငန်းများဖော်ထုတ်နိုင်ရန်။

၆။ ကျေးရွာဖွံ့ဖြိုးရေးအစီအစဉ်တွင်အသုံးပြုခဲ့သော PRA Tool တစ်ခုချင်းစီအတွက် သုံးသပ်ချက်များ

၆.၁ ကျေးရွာလူမှုရေးနှင့်အရင်းအမြစ်ပြမြေပုံ (Social Map)



“လူမှုရေးအရင်းအမြစ်ပြုပြင်ဆင်ခြင်” ဆွေးနွေးခြင်းနှင့်သိန်းစိစစ်ခြင်း
(ဖိုးနိုင်၊ ကုလားစု)

၁။ ဤစွမ်းရည်ကို လမ်းညွှန်မှု၊ အားလုံးသော်လည်းကောင်း၊
လမ်းပြောင်းဖို့၊ ဖိုးရာသီတွင် ဗဟုတရားပညာ၊

၂။ ဤကွင်းကို ကိပ်စားလုံခြုံစေရန်နှင့် ကျား
ပိုင်းဆိုင်ရာသော်လည်းကောင်း။

၆.၂ ရာသီခွင်ပြပြက္ခဒိန်(Seasonal Calendar)

ရာသီခွင်ပြပြက္ခဒိန်

၀၂၀၆ ခုနှစ်၊ ဇူလိုင်လ - ၁၇ + ၁၀ - ၁၈

ကျေးရွာ - မိုးခိုင်းတောင်
(ကုလားစု)

အကြောင်းအရာ	၇/၁၀/၂၀	၆/၁၀/၂၀	၁၀/၂၀	၁၀/၂၀	၁၀/၂၀	၁၀/၂၀	၁၀/၂၀	၁၀/၂၀	၁၀/၂၀	၁၀/၂၀	၁၀/၂၀	၁၀/၂၀
ရာသီဥတု												
ပိုက်ပျိုးဆေး	-	-	-	-								
ပင်ပန်းဆက်သွယ်ရေး												
ပွဲတော်ကျင်းပ	-	-	-	-								
ရေအိုင်												
ဝင်ငွေ/ထွက်ငွေ												
လုပ်ငန်းအားလပ်ရက်												

‘ရာသီခွင်ပြုပြင်မှုအိမ်’ ဆွေးနွေးခြင်းနှင့် ဆန်းစစ်ခြင်း

- အဓိကအသက်မွေးဝမ်းကြောင်း - လယ်လုပ်၊ ကိုင်းလုပ်
- အခြားအသက်မွေးဝမ်းကြောင်း - ကျွဲကမ်း၊ ဈေးရောင်း၊ နိုင်ငံခြားမှသိသာစွာဆောင်ရွက်မှုနှင့် အမှုပြီးငယ်
- ဝင်ငွေ - တစ်လလျှင် တစ်သိန်းဝန်းကျင်
- ဝင်ငွေနှင့် ထွက်ငွေ လုံလောက်မှုမရှိ
- အသက်မွေးဝမ်းကြောင်းနှင့် ဆက်စပ်သော ပြဿနာ - အလုပ်လုပ်ကိုင်လို့ ယော်လည်၊ အလုပ်မရှိ
- အခြားဒေသများ၌ စီးပွားရှာရန် လမ်းပန်းဆက်သွယ်ရေးခက်ခဲ
- အမျိုးသမီးအများစုမှာ ဖိုခို
- အမျိုးသမီးများ၏ အဓိကအသက်မွေးဝမ်းကြောင်း - လယ်လုပ်၊ ကိုင်းလုပ်၊ ဈေးရောင်း
- အမျိုးသမီးအိမ်ထောင်ဦးစီးဝင်ငွေသည် အမျိုးသားအိမ်ထောင်ဦးစီးဝင်ငွေထက် ပိုနည်း။
- နေ့စားလုပ်အားခ အမျိုးသားများနှင့် တန်းတူရ

၆.၃ ဥစ္စာနေကြွယ်ဝမှုပြယေား (Wealth Ranking)

ဥစ္စာ နေ ကြွယ်ဝမှု အဆင့်သတ်မှတ်ချက်

ကျေးရွာအမည် - မိုးဒိုင်းကောင့် (လှလားရွာ) ရက်စွဲ - 26.6.2018

မိမိတို့ကျေးက- ၁၇
၀-၁၈

အဆင့်	သတ်မှတ်ချက်	အိမ်ထောင်စု အရေအတွက်	ရာခိုင်နှုန်း (%)
အဆင့် (၁)	ဈေးဆိုင်၊ ကား၊ ဆိုင်ကယ်	20	15%
အဆင့် (၂)	ဆိုင်ကယ်၊ လယ် (၃) ဧက၊ လက်တွန်းထွက်ခက်	60	46%
အဆင့် (၃)	ကျွန်း၊ အပတ်သမား၊ ခွား၊ ဆိတ်	36	28%
အဆင့် (၄)	တစ်ခုလပ်တစ်ခုစား၊ ကိုယ်ပိုင်ဖြေဖျက်တိုက်	15	11%
စုစုပေါင်း			

“ဥစ္စာနေကြွယ်ဝမှု” ဆွေးနွေးခြင်းနှင့် သိန်းဝတ်ခြင်း

ကျေးဇူး - မိုးခိုင်းစောင့် (ကုမ္ပဏီ)

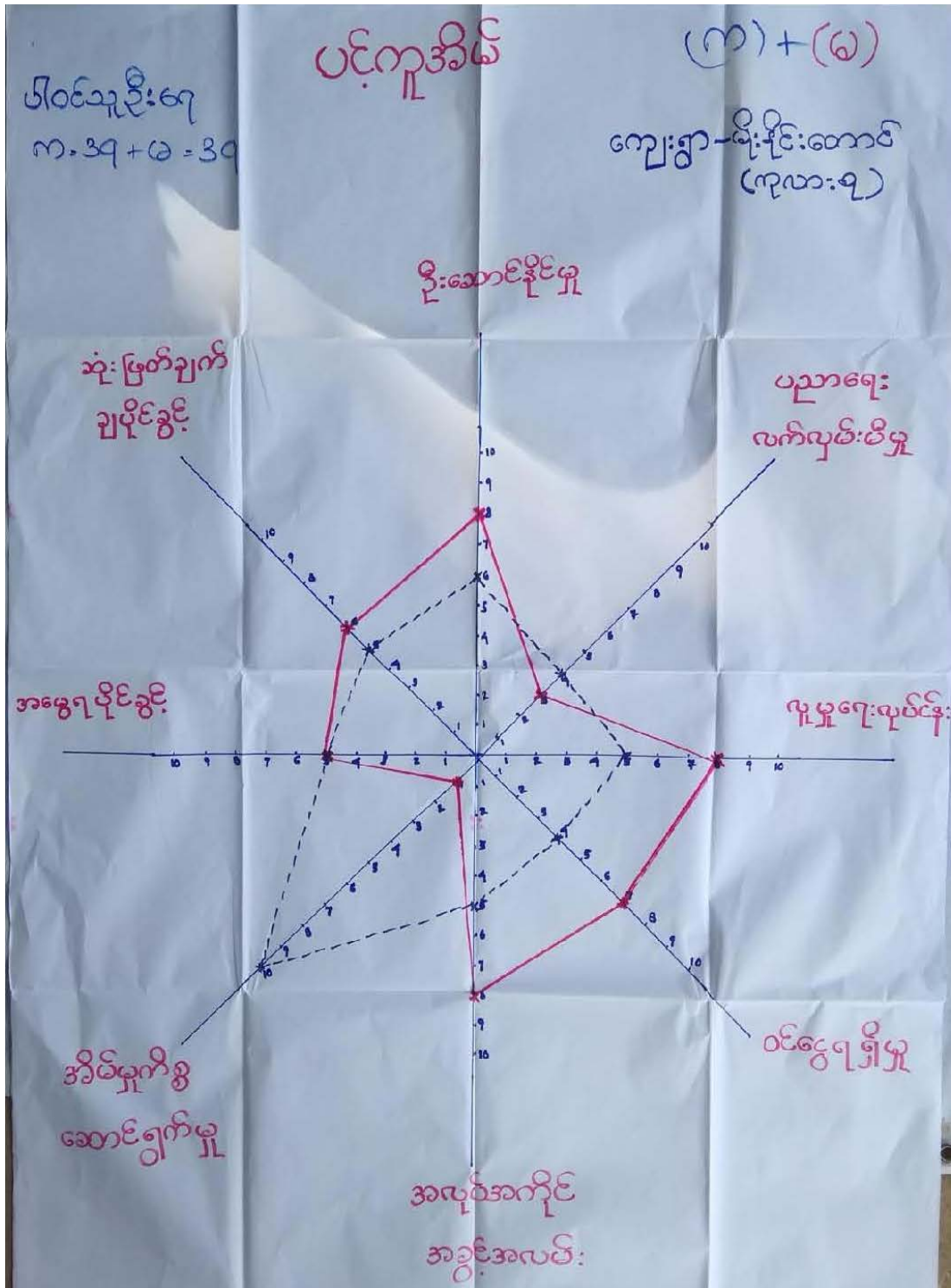
⇒ အဓိက မူလ ငှား ဖွား၊ လယ်၊ ချေး၊ ရောင်း၊ ဝတ်ခြင်း

⇒ အဆင့် ဝတ်ခြင်း တဲ့ အရပ်ရပ် များစွာ ကျင့်သုံး၊ ကျွန်ုပ်
အဝတ်ချွတ်၊ စီးပူတိုက် ယူများအာလုပ်လုပ်(စာ)

⇒ အဆင့် (၃) ယူများမှာ ကိုယ်ပိုင်မွေးမြူရေး၊ မူဝါဒ
စာပေ၊ ခိုင်ခံ့ခြား၊ ချိန်စွဲများ၊ အဆင့် ပြုပြင်
တယ်။

⇒ အဆင့် (၂) ယူများစွာ ကိုယ်ပိုင်အလုပ်၊ တစ်ပိုင်
တစ်ပိုင် ဆိုင်လျှင်တယ်။ လက်ထွက်ထွက်၊ ထွက်ကပ်

၆.၄ ကျားမပင့်ကူအိမ်သုံးသပ်ခြင်း (Cob Web)



“ပင့်ကူအိမ်” ဆွေးနွေးခြင်းနှင့် ဆန်းစစ်ခြင်း


မိုးဒီးတောင် (ကုလားစု)

⇒ ဦးဆောင်ရေးမှူး၊ ကျေးဇူးပြုပေးသူများ၊ ဝန်ထမ်းများ၊ အဖွဲ့ဝင်များ
အကိုင်အခွင့် အမျိုးသမီးများ၊ ထက် အမျိုးသား၊
များသော ဖွဲ့စည်းပုံ

⇒ အိမ်ထောင်ရေးမှူး အမျိုးသမီးများ၊ သာယာဝပြော

⇒ အဖွဲ့ဝင်များနှင့် အမျိုးသား၊ အမျိုးသမီး
တို့ ပါဝင်ကြပါသည်။



၆.၅ အရင်းအမြစ်အသုံးချမှုပုံစံပြဇယား (Asset Mapping)



“အရင်းအမြစ် ဆုံးရှုံးမှု ပုံစံပြဇယား”

ပါဝင်သူဦးရေ - လူ: -17 + မ - 18

ကျား: + မ: မိမိကွယ် (၆၀၀၂)

တစ်

တုတ်

ချော

လယ်

လင်း

ဗုဒ္ဓဘာသာသင်
ကြိုရန်

အတ္ထုပ္ပတ္တိရေး


စာပေရေး

“ပိုင်ဆိုင်မှု သုံးသပ်ခြင်း” ဆွေးနွေးခြင်းနှင့် ဆန်းစစ်ခြင်း
ကျေးရွာဖွံ့ဖြိုးရေးအစီအစဉ်၊ လူထုဗဟိုပြုစီမံကိန်း

၁။ အမျိုးသားများသည် ဗလီကျောင်းကို
အမျိုးသားများသာ သုံးစွဲစိန်ချုပ်သွား

၂။ တွဲကပ် ၊ အမွတ်သမီး ၊ ဗလီကျောင်း
တို့ကို အမျိုးသားများစိန်ချုပ်ပြီး
ကျွန်ုပ်တို့က အမွတ်မများကို ကျား + မ
တန်းတူ သုံးစွဲစိန်ချုပ်သွား

၆.၆ အဖွဲ့အစည်းချိတ်ဆက်မှုပြယေား (Venn Diagram)



အဖွဲ့အစည်း ဦးစီးဆောင်မှု ဆွေးနွေးခြင်း နှင့် သိန်းစိန်ခြင်း

ကျေးဇူး - မိုးဒိုင်းစကော (ကလေးစာ)

⇒ လူထုနဲ့ ထိတွေ့မှု အများဆုံး - လူမှုကွန်ပွန်တေးအဖွဲ့
အုပ်ချုပ်ရေးအဖွဲ့၊ သာသနာရေးအဖွဲ့။

⇒ ကျောင်းကော်မတီ လူထုနဲ့ ထိတွေ့မှုနည်း။

⇒ ပြင်ပအဖွဲ့အစည်း (၅) ဖွဲ့ ဂြိုဟ်သည်။

⇒ ပြင်ပကျေးလက်ကျန်းမာရေးအဖွဲ့ တစ်ဖွဲ့
တစ်ဖွဲ့ ကာကွယ်ဆေးလက်ထောက် ပေးပါသည်။

၇။ ကော်မတီဝင်များရွေးချယ်ခြင်းနှင့် ကျေးရွာဖွံ့ဖြိုးမှုအစီအစဉ်ဆောင်ရွက်မှုမှတ်တမ်း

ဆိုင်းကင်း(ကျေးရွာ) ကျေးရွာကော်မတီဝင်များစာရင်း

စဉ်	အမည်	အမှတ်	ကျား/မ	ရာထူး/တာဝန်
၁။	ဦးစိုးမြင့်	၀၇၄၃၇၂၆၄၇၆	မ	လွှဲရွာစေတနာ့ဝန်ထမ်း
၂။	ဒေါ်မလေး		မ	လွှဲရွာစေတနာ့ဝန်ထမ်း
၃။	ဦးညိုညိုလွင်		မ	လွှဲရွာစေတနာ့ဝန်ထမ်း
၄။	ဒေါ်ဦးရာ		မ	လွှဲရွာစေတနာ့ဝန်ထမ်း
၅။	ဒေါ်ကလေး		မ	လွှဲရွာစေတနာ့ဝန်ထမ်း
၆။	ဦးညိုညို		မ	လွှဲရွာစေတနာ့ဝန်ထမ်း
၇။	ဒေါ်ပယ်နော်	၀၇၄၅၇၃၅၃၄၇	မ	ပယ်ပူရေ၊ ဆယ်ကော်မတီ
၈။	ဦးစိန်လှ	၀၇၇၇၃၃၅၈၇၇	မ	ပယ်ပူရေ၊ ဆယ်ကော်မတီ
၉။	ဒေါ်တင်တင်	၀၇၄၅၇၃၅၃၄၇	မ	ပယ်ပူရေ၊ ဆယ်ကော်မတီ
၁၀။	ဦးညိုညို	၀၇၇၆၆၆၃၃၅၇၇	မ	လှည့်ပတ်ထိန်းသိမ်းရေး
၁၁။	ဦးဆန်းဆန်း	၀၇၄၄၅၅၀၇၇၀၆	မ	လှည့်ပတ်ထိန်းသိမ်းရေး
၁၂။	ဒေါ်အုထွန်း	၀၇၄၄၄၄၆၆၃၆၄	မ	လှည့်ပတ်ထိန်းသိမ်းရေး
၁၃။	ဦးမြင့်စွန်း	၀၇၇၇၄၄၅၅၇၇၇	မ	လွှဲရွာစေတနာ့ဝန်ထမ်း
၁၄။	ဒေါ်အိမ်အိမ်	၀၇၃၅၇၇၆၆၅၅	မ	ဆေးရုံကြီး၊ ခြံစံရေး
၁၅။	ဒေါ်မိမိအေး	၀၇၄၄၄၄၃၃၅၃၃	မ	ဆေးရုံကြီး၊ ခြံစံရေး
၁၆။	ဦးလှစွန်း	၀၇၄၅၇၇၅၅၇၆၀	မ	ဆေးရုံကြီး၊ ခြံစံရေး
၁၇။	ဦးအိမ်အိမ်		မ	ဝေဖန်ဒါကြံပြုရေးအဖွဲ့
၁၈။	ဒေါ်အိမ်အိမ်		မ	ဝေဖန်ဒါကြံပြုရေးအဖွဲ့

၈။ ကျေးရွာအခြေခံအချက်အလက်များ-၈၁

ပုံစံ - ၈ - ဝ ကျေးရွာအခြေခံအချက်အလက်များ (Form PC 1)

လယ်ဥယျာဉ်များ ကျေးရွာတစ်ရွာသို့ ပထမဆုံးမိတ်ဆက်ခရီးသွားရောက်သောအခါ လူထုစုစည်းရုံးရေးများသည် ကျေးရွာခေါင်းဆောင်များအားကျေးရွာအချက်အလက်များကိုပေတ္တာရပ်ခံ၍တောင်းခံရသည်။ ဤအချက်အလက်များကိုစီမံကိန်းမိတ်ဆက်အစည်းအဝေးတိုင်ပင်တောင်းခံရမည်။ စီမံကိန်းမိတ်ဆက်အစည်းအဝေးတွင် လူထုစုစည်းရုံးရေးများသည် ဤအချက်အလက်များအား စစ်ဆေးပြီး မှန်ကန်အောင်ပြုလုပ်ရမည်။ ငြိမ်နက်တွင် လူထုစုစည်းရုံးရေးများမှ သတင်းအချက်အလက်ထဲသို့ Tablets မှ တဆင့် ဖြည့်သွင်းရမည်။

ကျေးရွာခေါင်းဆောင် အမည် ဦးမင်းဇော်	ကျေးရွာခေါင်းဆောင်၏ ဖုန်းနံပါတ် 09451652120	လူထုစုစည်းရုံးရေးမှူး၏အမည် ဒေါ်အိန်းစာယုတ်
ပြည်နယ်တိုင်းဝန်ကြီး ကျော်	မြို့နယ် လှိုင်ကွ	ကျေးရွာအုပ်စု ဗိုင်းဇော်
		ကျေးရွာ ဗိုင်းဇော် (လူနားစု)

ကား လူဦးရေ

လူဦးရေ	အိမ်ထောင်စုအရေအတွက်	ကိုးကွယ်သည့်ဘာသာ	အိမ်ထောင်စုအရေအတွက်
လူဦးရေ (၁) - ဦးကျော်	၁၁	ဘာသာ(၁) - ကရိစ္စတစ်	၁၃၅
လူဦးရေ (၂) - ကျွန်းစု	၁၃၅	ဘာသာ(၂) - ဗုဒ္ဓ	၁၁
လူဦးရေ (၃) -		ဘာသာ(၃) -	
လူဦးရေ (၄) -		ဘာသာ(၄) -	
အခြား			
	အရေအတွက်		
ပညာမရှိသူများ	၂၀		
သက်ကြီးရွယ်အိုများ (၆၅ နှစ် နှင့် အထက်)	၄၁		
စစ်ဘေးဒုက္ခသည်			

	အချိုးသား(အရေအတွက်)	အချိုးသမီး(အရေအတွက်)	စုစုပေါင်းအရေအတွက်
လူဦးရေ	375	373	748
လူမျိုးစု (၁) ကရင်	298	307	605
လူမျိုးစု (၂) မိုး...ကရင်	77	66	143
လူမျိုးစု (၃) -----			
အခြား			
စိမ်းတောင်ဦးစီး	169	37	206

(ခ) ဘဝပြင်ဆင်ရေးအဖွဲ့အစည်းအဖွဲ့အစည်းများ -

စာတင်ကျောင်း	အမှတ် ဖြစ်ပါ	ကျန်းမာရေး	အမှတ်ပြု ခံပါ	တာဝန်ထမ်းဆောင် အဖွဲ့များ	အမှတ် ဖြစ်ပါ
အထက်တန်းကျောင်း	<input type="checkbox"/>	စောအို	<input type="checkbox"/>	စေတီ	<input type="checkbox"/>
အလယ်တန်းကျောင်း	<input type="checkbox"/>	ကျန်းမာရေးဌာန	<input type="checkbox"/>	တုန်းကြီးကျောင်း	<input type="checkbox"/>
မူလတန်းကျောင်း	<input checked="" type="checkbox"/>	ကျန်းမာရေးဌာနခွဲ	<input type="checkbox"/>	တိရစ္ဆာန်ကျောင်း	<input type="checkbox"/>
ပုဂ္ဂိုလ်ကျောင်း	<input type="checkbox"/>	စောအေးစော	<input type="checkbox"/>	စေတီကျောင်း	<input type="checkbox"/>
အခြား	<input type="checkbox"/>	အခြား	<input type="checkbox"/>	စေတီ	<input checked="" type="checkbox"/>
				အခြား	<input type="checkbox"/>
မှတ်ချက်		မှတ်ချက်		မှတ်ချက်	

(ဂ) ကျွမ်းကျင်သူများမှတ်တမ်း (ကျေးရွာတွင်နေထိုင်သော သို့မဟုတ် တခြားရွာမှလာရောက်သောကျွမ်းကျင်သူများ)

(၁) စာသင်ကျောင်း			(၂) ကျန်းမာရေး			(၃) လက်မှုညွှန်		
	ရွာတွင်နေထိုင်သူ	အခြားရွာမှလာသူ		ရွာတွင်နေထိုင်သူ	အခြားရွာမှလာသူ		ရွာတွင်နေထိုင်သူ	အခြားရွာမှလာသူ
ပုလဲစာသင်ကျောင်း/မ	<input type="checkbox"/>	<input checked="" type="checkbox"/>	ဆရာဝန်	<input type="checkbox"/>	<input type="checkbox"/>	လက်သမား	<input checked="" type="checkbox"/>	<input type="checkbox"/>
အထက်တန်းစား/မ	<input type="checkbox"/>	<input type="checkbox"/>	လက်ခံအားကစားပေးသူ	<input type="checkbox"/>	<input type="checkbox"/>	ယန်းရုံ	<input type="checkbox"/>	<input checked="" type="checkbox"/>
အလယ်တန်းစား/မ	<input type="checkbox"/>	<input type="checkbox"/>	အချို့သီးနှံကျွမ်းကျင်သူ	<input type="checkbox"/>	<input type="checkbox"/>	လှုပ်စစ်ကျွမ်းကျင်သူ	<input type="checkbox"/>	<input type="checkbox"/>
မူကြိုစာသင်ကျောင်း/မ	<input type="checkbox"/>	<input type="checkbox"/>	သားပျားစာသင်ကျောင်း	<input type="checkbox"/>	<input type="checkbox"/>	ခရိုင်ကုသိုလ်ရေး	<input type="checkbox"/>	<input type="checkbox"/>
အခြား	<input type="checkbox"/>	<input type="checkbox"/>	ပြည်သူ့ကျန်းမာရေးလုပ်သား	<input checked="" type="checkbox"/>	<input type="checkbox"/>	စက်ပြင်စာရာ	<input type="checkbox"/>	<input type="checkbox"/>
မှတ်စုကတ်			မှတ်စုကတ်			မှတ်စုကတ်		

(ဃ) ကျေးရွာသို့ ရောက်ရှိနိုင်သည့်လမ်းအခြေအနေ / ကျေးရွာတစ်ရွာသည် ၎င်း၏ကျေးရွာအုပ်စုနှင့် ဆက်သွယ်ထားသော လမ်းအခြေအနေ (အောက်ပါတို့ကို ဝိုင်းပါ)

ကျောက်ကြမ်းလမ်း
 ကျောက်ခင်းလမ်း
 ကုက္ကရာလမ်း
 မြေသားလမ်း
 ကွန်ကရစ်လမ်း
 လှသွားလမ်း
 မော်တော်ဆိုင်ကယ်လမ်း
 အခြား _____

(င) ကျေးရွာဖွံ့ဖြိုးမှုစီမံချက်

- (၁) လူထုပဟိုပြုစီမံကိန်းမစတင်မီ ဤကျေးရွာတွင် ကျေးရွာဖွံ့ဖြိုးမှု စီမံချက်ရှိခဲ့ပါသလား? ဝိုင်ဒါ
 ရှိပါသည်/မရှိပါ/မသိပါ
- (၂) ရှိခဲ့ပါလျှင် ဤစီမံချက်ကို မည်သည့် ဝန်ထုပ်ပြင်ဆင်ခဲ့ပါသနည်း? နစ်-၇.၀.၂/မသိပါ
 မြှင့်ပါသည်/မမြှင့်ပါ /မသိပါ
- (၃) ဤစီမံချက်ကို ပြုနယ်မှုအတည်ပြုခဲ့ပါသလား?

(၈) ဝါးအကွာအဝေး

1-5 မှတ်စု

(၁) ဤကျေးရွာအုပ်စုမှ ရင်းကျေးရွာအုပ်စုအထိ အထိမ်းအမှတ်ပေးရန် မည်သည့်ကွာအဝေးသနည်း? မိုင်-----/ပေပီပီ

(၂) ဤကျေးရွာမှ ရင်းကျေးရွာအုပ်စုအထိ သွားလာရာတွင် ကြာမြင့်သည့်အချိန်

ရေကြောင်းသွေ့ရာသို့ ကြာချိန် ----- ထော်လာ (မော်တော်ဆိုင်ကယ်) ခြေလျင်/လား/မော်တော်ဘုတ်/

အခြား -----

မိုးရာသီတွင် ကြာချိန် ----- ထော်လာ (မော်တော်ဆိုင်ကယ်) ခြေလျင်/လား/မော်တော်ဘုတ်/

အခြား -----

(ဆ) ပတ်ဝန်းကျင်ဆိုင်ရာ သဘာဝဘေးအန္တရာယ်

ဤကျေးရွာတွင် ရေကြီးခြင်းကို သဘာဝဘေးအန္တရာယ်ကုရောက်ဖူးခြင်း ရှိပါသလား။

မရှိပါ ရှိပါသည် ရှိလျှင် ဖော်ပြပါ -----

(ဂ) ကျေးရွာတွင် ခွဲစည်းထားသော အဖွဲ့အစည်းများ

လူထုပဟိုဠာစီမံကိန်းမတိုင်မီ ဤကျေးရွာတွင် ကျေးရွာဖွံ့ဖြိုးရေးအဖွဲ့အစည်း အစိုးရ(သို့) ရွာသားများကိုယ်တိုင်(သို့) စီမံကိန်းတစ်ခုခု ခွဲစည်းထားသည့် အဖွဲ့အစည်းများ ရှိပါသလား။

(၁) -----

(၂) -----


(ဈ) အထွေထွေအုပ်ချုပ်ရေး ဦးစီးဌာန (GAD) မှ မှတ်တမ်းတင်ထားခြင်း

ဤကျေးရွာသည် အထွေထွေအုပ်ချုပ်ရေး ဦးစီးဌာန (GAD) မှ မှတ်တမ်းတင်ထားမှု ရှိပါသလား။

မရှိပါ ရှိပါသည်


ကျေးရွာခေါင်းဆောင်

အမည် ဦးစင်းအောင်

လက်မှတ်  ၀၃.၅ ၄. ၆. ၂၀၂၀

လူထုပဟိုဠာရေးရာမှူး

အမည် ဒေါ်နန်းစာရယ်အိမ်

လက်မှတ်  ၀၃.၅ ၄. ၆. ၂၀၂၀

၁၈။ လူထုပိုင်ကိန်းစီ လာမည့် (၄) နှစ်အတွက် အကျုံးဝင်စသော ဦးစားပေး ဖွံ့ဖြိုးတိုးတက်မှု လုပ်ငန်း အစီအစဉ်များအားဖော်ပြပါ။

ဦးစားပေး အသင့်အလျောက်	ကျေးရွာအတွက် ဦးစားပေး ဖွံ့ဖြိုးတိုးတက်မှု လုပ်ငန်းစဉ်များ	အဆိုပြုသူ (အမျိုးသားများ/ အမျိုးသမီးများ/ အမျိုးသား + အမျိုးသမီး)	အခန်းကဏ္ဍ	ခန့်မှန်း ကုန်ကျစရိတ်	အကျိုးခံစားခွင့်ရှိသူ ခန့်မှန်းခြေ အရေအတွက်		
					အမျိုးသား	အမျိုးသမီး	စုစုပေါင်း
၁	ကျေးရွာအတွက် အကျိုးခံစားခွင့်ရှိသူ (၇၆၀၀ x ၁၆' x ၁၁')	M + W	လမ်းပန်း အဆောက်အအုံ	၁၅၂,၀၀၀,၀၀၀	၁၇၅	၁၇၅	၇၄၈
၂	ကျေးရွာအတွက် အကျိုးခံစားခွင့်ရှိသူ (၁၀၀၀ x ၁၆' x ၁၁')	M + W	လမ်းပန်း အဆောက်အအုံ	၁၅,၀၀၀,၀၀၀	၁၇၅	၁၇၅	၇၄၈
၃	ကျေးရွာအတွက် အကျိုးခံစားခွင့်ရှိသူ (၆၆၀ x ၁၆' x ၁၁')	M + W	လမ်းပန်း အဆောက်အအုံ	၃၅,၀၀၀,၀၀၀	၁၇၅	၁၇၅	၇၄၈
၄							
၅							
၆							

၁၉။ လူထုပိုင်ကိန်းစီ လာမည့် (၄) နှစ်အတွက် အကျုံးဝင်စသော ဦးစားပေး ဖွံ့ဖြိုးတိုးတက်မှု လုပ်ငန်း အစီအစဉ်များအားဖော်ပြပါ။

အသင့်အလျောက်	ကျေးရွာအတွက် ဦးစားပေး ဖွံ့ဖြိုးတိုးတက်မှု လုပ်ငန်းစဉ်များ	အဆိုပြုသူ (အမျိုးသားများ/ အမျိုးသမီးများ/ အမျိုးသား + အမျိုးသမီး)	အခန်းကဏ္ဍ
၁			
၂			
၃			
၄			
၅			

၀။ ဝမ်းဝမ်းသာသာ၊ ကျေးရွာပိုင်ကိန်းစီအထောက်အကူပြုကော်မတီမှအတည်ပြုသည်။

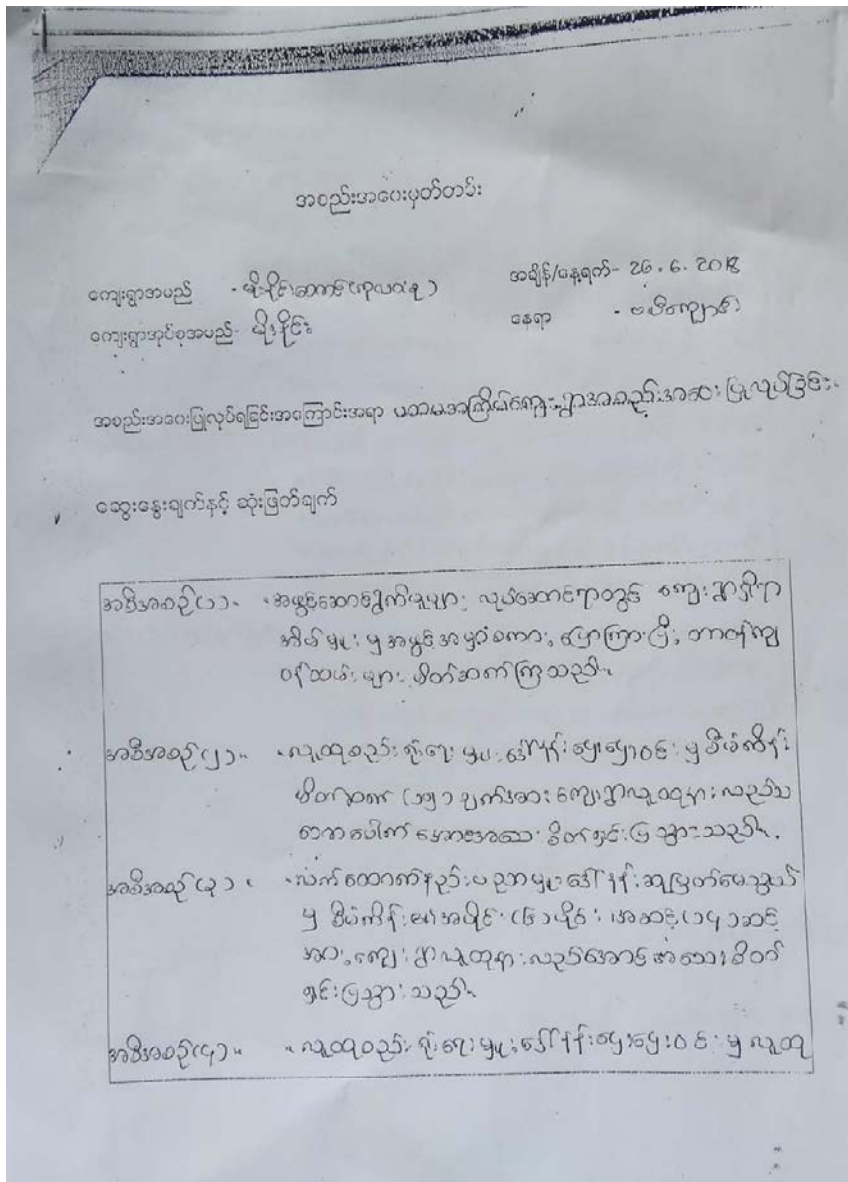
လာမည့် ဦးချစ်စိန်စိန် လက်မှတ် ချစ် ၀၄.၅. ၁၇. ၆. ၂၀၂၀.

ကျေးရွာဖွံ့ဖြိုးရေးဦးစားပေးအစီအစဉ်-စဉ်(တတိယနှစ်စက်ဝန်း)

ကျေးရွာဖွံ့ဖြိုးရေးဦးစားပေးအစီအစဉ်-စဉ်(ဒုတိယနှစ်စက်ဝန်း)

ကျေးရွာဖွံ့ဖြိုးရေးဦးစားပေးအစီအစဉ်-စဉ်(ပထမနှစ်စက်ဝန်း)

၁၁။ အစည်းအဝေးမှတ်တမ်းများ



ဗဟိုပြုဒီပဲကိန်းတွင် တာဝန်ရှိသူများနှင့် တာဝန်ရှိသူများကို အာ
ဇာ၊ စိတ်ရှင်းဖြည့်သည့်။

အစီအစဉ် (၅) - ကျေးဇူးတော်တော်ဝင်း၊ ခွေးချယ်ရာတွင် ဆေးကု
ဝန်ထမ်း၊ ဆေးကုဝန်ထမ်းကို ဖြန့်လှည့်ဖွဲ့စည်းပြီး ကျေးဇူး
လူထုမှ ကျား (၄) ဦး၊ မ (၄) ဦး ကို အ
ထိမြေတစ်ဧက ကြံဖြိုး ရင်းတို့ကို လျှို့ဝှက်မဲ
ပေးစနစ်ဖြင့် ကျား (၂) ဦး၊ မ (၂) ဦး ကို
အတည်ပြုပေး ချယ်ကြ သည်။

အစီအစဉ် (၆) - လူမှုဆိုင်၊ စစ်ခြင်း ကို အုပ်ချုပ်သူ ဦးစိုး၊ လူမှုဆိုင်
စစ်ခြင်း ပြုလုပ်ခြင်း၊ နေရာတိုင်းကို ကျေးဇူး
လူထုမှ လည်း အောင် ဖွင့် ပြုပြီး တက်ကြွစွာ
ဆွေးနွေး ကြ ပါသည်။ လူမှုဆိုင်၊ စစ်ချက်များကို
ကိုယ်စာပြန်စစ်ပြီး စီစဉ် ချယ်ကြ သည်။

အပိတ်ဆောင်ချက် - တာဝန် ကျ ဝန်ထမ်း ၅ တက်ရောက်လာသူများ
အား အချိန်ပေးပြီး တက်ကြွစွာ ဖိတ်ခေါ်
နွေးသည်အတွက် ကျေးဇူးတင်စကား ပြောပြီး
နောက်တွင် လည်း တက်ကြွစွာ ဖိတ်ခေါ် ဖန်
နီးဆော်ပြီး ပထမအကြိမ်ကျေးဇူးအစဉ်
အစားကို ညွှန် (၆:၀၀) နာရီတွင် အောင်မြင်
စွာ ပိတ်ဆုံး ကြ ပါသည်။

မှတ်တမ်းပြုသူ - အပည် - နီ၊ နီ၊ နီ၊ နီ - လက်မှတ် - C
နေ့ရက် - ၂၆.၆.၂၀၁၈

အတည်ပြုသူ - အပည် - နီ၊ နီ၊ နီ၊ နီ - လက်မှတ် - နီ၊ နီ၊ နီ၊ နီ
နေ့ရက် - ၂၆.၆.၂၀၁၈

အစည်းအဝေးမှတ်တမ်း

ကျေးရွာအမည် - မိုးခြင်းတောင်(ကျေးလား)။

အချိန်/နေ့ရက် - 27-6-2018

ကျေးရွာအုပ်စုအမည် - မိုးခြင်း

နေရာ - မယ်ကျောင်း

အစည်းအဝေးပြုလုပ်ရခြင်းအကြောင်းအရာ ကျေးရွာဖွံ့ဖြိုးရေးအဖွဲ့ချုပ်၏အဖွဲ့ဝင်များအစည်းအဝေး

ဆွေးနွေးချက်နှင့် ဆုံးဖြတ်ချက်

အစီအစဉ်(၁)။

ကျေးရွာဖွံ့ဖြိုးရေးအဖွဲ့ချုပ်၏အဖွဲ့ဝင်များအစည်းအဝေးအား
၂၀၁၈ ခုနှစ် ဇူလိုင်လ ၂၇ ရက်နေ့တွင် ဖွဲ့စည်းပေးသည့်အစည်းအဝေး
အစည်းအဝေးအကြောင်းအရာ အကျဉ်းချုပ်အား အစည်းအဝေးတွင်
ကျေးရွာအဖွဲ့ဝင်များအား အကြောင်းအရာအား အကျဉ်းချုပ်အား
အစည်းအဝေးတွင် အကြောင်းအရာအား အကျဉ်းချုပ်အား
အစည်းအဝေးတွင် အကြောင်းအရာအား အကျဉ်းချုပ်အား

အစီအစဉ်(၂)။

ကျေးရွာတွင် အစားအသုံးပြုသည့် အစားအသုံးအဖွဲ့အစည်း
များ အဖွဲ့ဝင်များအား အကြောင်းအရာအား အကျဉ်းချုပ်အား
အစည်းအဝေးတွင် အကြောင်းအရာအား အကျဉ်းချုပ်အား
အစည်းအဝေးတွင် အကြောင်းအရာအား အကျဉ်းချုပ်အား
အစည်းအဝေးတွင် အကြောင်းအရာအား အကျဉ်းချုပ်အား

ဆိုနက် ဂျီလဝော လုပ်ငန်းများကို ဦးစားပေးပြီး ချယ်ရန် ရှေးဥ
 သူ့သားများ၏ ဆန္ဒအပျဉ်ကို ပေါ်ထွက်ခေါ် (၄.၃.၂၀၁၁) မှတ်
 ဖြစ် မဲပေးပေးပြီး ဥပဒေကို မဲရထွက်စေရာ ဦးစား
 ပေး လုပ်ငန်းများကို ပြေးချယ်ခဲ့ပါသည်။

အစီအစဉ်(၃၁)။ "လက်ထောက်မဲ့သား ပညာဗျူဟာ ဝေါ်နန်း ဆုပြုတ်အ
 ဝတ္တရ သာကဝပတ်တိုး ရှောင်ဆိုရာ အကားအကွယ်
 များ၊ လူမှုရေး၊ အကားအကွယ်များ၊ မေးခွန်းနှင့်
 ဖြေများဖြေသည်နှင့် ဖြေခြင်းဖြင့် ရှေးဥပဒေ
 ကို ဖိုဖိုနား၊ လည်ခေါ်နှင့် ဖြစ်ပေါ်အောင် ဖွဲ့စည်း
 သည်။ ဆောင်ရွက်၊ ရှောင်နှင့် ဖြစ်ပေါ်ဆောင်ရွက်
 ကော်မတီအဖွဲ့များ၏ တာဝန်ဝတ္တရားများကို
 စာချုပ်နှင့် ဖြစ်ပေါ်သည်။"

အစီအစဉ်(၄၁)။ "လူထုမည် ရိုးရာဗျူဟာ ဝေါ်နန်း ဖြစ်ပေါ်စေပြီး မှတ်တမ်း
 မထိတိုင် တွင် အနည်းဆုံး အမျိုးသမီး ၂၀၁၂
 ပါဝင်မည် အကြောင်း ဖြစ်ပေါ်ပြီး ကော်မတီအ
 ဖွဲ့ဝင်များကို မဲပေး ပြေးချယ်ခဲ့ပါသည်။ ရှေးဥ
 ပဒေကို ဆောင်ရွက်ကော်မတီကို အမျိုးသား (၉) ဦး
 အမျိုးသမီး (၉) ဦး၊ ခုခံပေါင်း (၁၈) ဦး ဖြစ်
 ဖွဲ့ စဉ်ခံခဲ့သည်။ ဆက်လက်ပြီး ထ-၂ မှတ်တမ်း
 ကို စာချုပ်နှင့် ဖြစ်ပေါ်အောင် အစီအစဉ်
 ဝေါ်နန်း (၅) ဝေ အင်္ဂါတွင် ပါဝင်သိမ်းခဲ့သည်။"

မှတ်တမ်းပြုရာ - အမည် - နန်းဗျူဟာ လက်မှတ် - (၉) ဇူလိုင် ၂၇. ၆. ၂၀၁၈

အမည်ပြုရာ - အမည် - ဦးစိုးအောင် လက်မှတ် - (၉) ဇူလိုင် ၂၇. ၆. ၂၀၁၈

၁၂။ ကဏ္ဍအလိုက်ဦးစားပေးပွဲဖြိုးရေးလုပ်ငန်းများ

ကဏ္ဍအလိုက်ဦးစားပေးလုပ်ငန်းချုပ်စာရင်း

ကျေးရွာအုပ်စုအမည်- မှော်ချင်း

ကျေးရွာအမည်- မိုးငိုင်းတောင် ကုလားစု

ကဏ္ဍ	ဦးစားပေးဆင့်	လုပ်ငန်းအမျိုးအစား	အဆိုပြုသူ			ထောက်ပံ့သည့်အဖွဲ့အစည်း (သို့) ဌာန	မှတ်ချက်
			ကျား	မ	ကျား+မ		
အခြေခံအဆောက်အအုံကဏ္ဍ (လမ်း၊ တံတား၊ ရေရရှိရေး၊ မီးလင်းရေး။)	စဉ်						
	၁.	၅၂၅ နေရာ	၃၇၅	၃၇၅	၇၅၀	၂၀၁၇	၀၀၀
		ကျေးရွာအုပ်စု					
		၁၆.၆၆					
	၂.	၅၂၅ နေရာ	၃၇၅	၃၇၅	၇၅၀	၂၀၁၈	၀၀၀
		ကျေးရွာအုပ်စု					
	၃.	၅၂၅ နေရာ	၃၇၅	၃၇၅	၇၅၀	၂၀၁၈	၀၀၀
		ကျေးရွာအုပ်စု					
		၃.၆၆					
လူမှုရေး၊ စီးပွားရေး၊ ကျန်းမာရေးနှင့် ဆိုင်သော လိုအပ်ချက်အဆောင်							
သက်ဝမ်းကျောင်းကဏ္ဍ							
အခြားကဏ္ဍ (ဌာနဆိုင်ရာများ၊ လူ့ပြောင်းလဲခြင်းနှင့်)							