

ပြည်ထောင်စုသမ္မတမြန်မာနိုင်ငံတော်အစိုးရ
စိုက်ပျိုးရေး၊မွေးမြူရေးနှင့်ဆည်မြောင်းဝန်ကြီးဌာန
ကျေးလက်ဒေသဖွံ့ဖြိုးတိုးတက်ရေးဦးစီးဌာန
အမ်းမြို့နယ်



လူထုဗဟိုပြုစီမံကိန်း

National Community Driven Development Project
(NCDDP)



ကျေးရွာဖွံ့ဖြိုးရေးအစီအစဉ်
Village Development Plan (VDP)
ဒါးလက်ကျေးရွာအုပ်စု၊ မင်္ဂလာဒုံကျေးရွာ

မာတိကာ

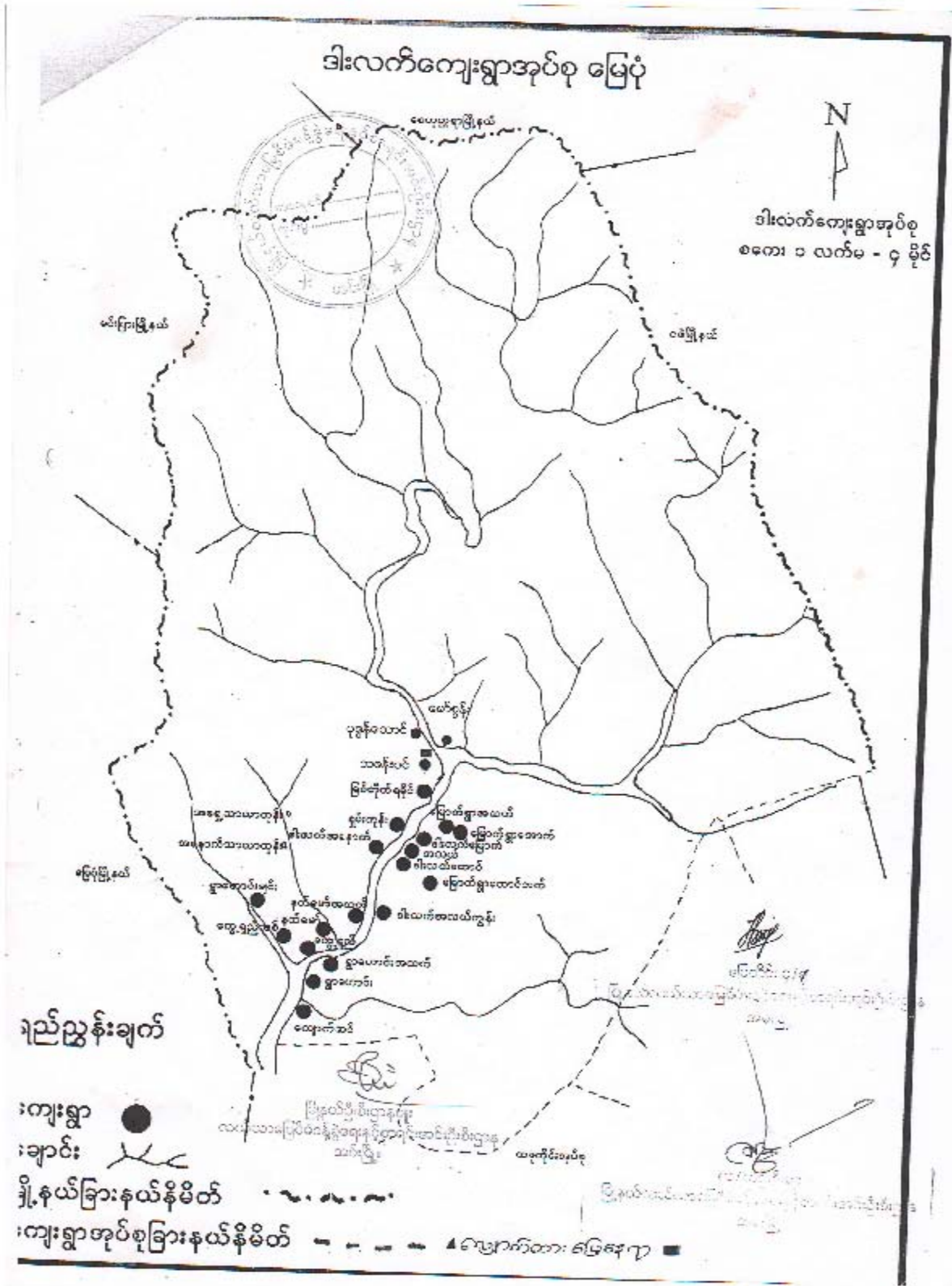
၁။ မြို့နယ်မြေပုံ	၁
၂။ ကျေးရွာအုပ်စုမြေပုံ	၂
၃။ အုပ်စုတွင်ပါဝင်သောကျေးရွာများစာရင်း	၃
၄။ ကျေးရွာအခြေခံအချက်အလက်များ	၄
၅။ လူထုပူးပေါင်းပါဝင်သောလူမှုဆန်းစစ်ခြင်းနှင့် အကဲဖတ်ခြင်းလုပ်ငန်းစဉ် (PSA/PRA) ဇယား။	၆
၆။ ကျေးရွာလူမှုရေးပြုသယံဇာတပြမြေပုံ	၈
၇။ ကျေးရွာလူမှုရေးပြုသယံဇာတပြမြေပုံသုံးသပ်ချက်	၉
၈။ ရာသီခွင်ပြဇယားပုံ	၁၀
၉။ ရာသီခွင်ပြဇယားပုံသုံးသပ်ချက်	၁၁
၁၀။ ဦးစားပေးလုပ်ငန်းခွဲများနှိုင်းယှဉ်ရွေးချယ်ခြင်းပြဇယား	၁၂
၁၁။ ဦးစားပေးလုပ်ငန်းခွဲများနှိုင်းယှဉ်ရွေးချယ်ခြင်းပြဇယားသုံးသပ်ချက်	၁၃
၁၂။ ပြဿနာသစ်ပင်ပြပုံ	၁၄
၁၃။ ပြဿနာသစ်ပင်ပြပုံသုံးသပ်ချက်	၁၅
၁၄။ ကျေးရွာတွင်းအဖွဲ့အစည်းများအကြားချိတ်ဆက်မှုပြဇယား	၁၆
၁၅။ ကျေးရွာတွင်းအဖွဲ့အစည်းများအကြားချိတ်ဆက်မှုပြဇယားသုံးသပ်ချက်	၁၇
၁၆။ လူမှုစီးပွားအဆင့်သတ်မှတ်ခြင်းပြဇယား	၁၈
၁၇။ လူမှုစီးပွားအဆင့်သတ်မှတ်ခြင်းပြဇယားသုံးသပ်ချက်	၁၉
၁၈။ ပင့်ကူအိမ်ကွန်ယက်ဇယား	၂၀
၁၉။ ပင့်ကူအိမ်ကွန်ယက်ဇယားသုံးသပ်ချက်	၂၁
၂၀။ ကော်မတီဝင်များရွေးချယ်ခြင်းနှင့် ကျေးရွာဖွံ့ဖြိုးရေးအစီအစဉ်ဆောင်ရွက်မှုမှတ်တမ်းဓါတ်ပုံများ	၂၂
၂၁။ ကျေးရွာအချက်အလက် (ပုံစံ-၁)	၂၃
၂၂။ စီမံကိန်းစက်ဝန်းအချိန်ဇယား (ပုံစံ-၂)	၂၆
၂၃။ ကျေးရွာဖွံ့ဖြိုးရေးဦးစားပေးအစီအစဉ် (ပုံစံ-၃)	၂၇

၂၄။ ကျေးရွာအုပ်စုစီမံကိန်းလုပ်ငန်းခွဲရွေးချယ်ခြင်း (ပုံစံ-၄)	၂၉
၂၅။ အစည်းအဝေးမှတ်တမ်းများ	၃၂
၂၆။ ကဏ္ဍအလိုက်ဦးစားပေးဖွံ့ဖြိုးရေးလုပ်ငန်းစဉ်များ	၃၉
၂၇။ ကျေးရွာဖွံ့ဖြိုးရေးစီမံချက်အရည်အသွေးထိန်းချုပ်မှု (Check List)	၄၀

၁။ အမ်းမြို့နယ်မြေပုံ



၂။ ဒါးလက်ကျေးရွာအုပ်စုမြေပုံ



၃။ ဒါးလက်အုပ်စုရှိကျေးရွာများစာရင်း

စဉ်	ကျေးရွာအုပ်စုအမည်	ကျေးရွာအမည်	ကျေးရွာအမည်
၁	ဒါးလက်	လုံးတုံ	ကျောက်ဆင်
		ဝင်ဝ	ပင်းဖျား
		ညောင်ချောင်း	ဖားပြို
		နေပစေး	ကျောက်ကြီး
		ဘွေးဝ	ကွမ်းဝ(ဒါးလက်)
		ပေါင်းဝ	ဖရပ်ကွင်း
		မော်စွန်း	လိပ်ကုန်း
		ကွမ်းဝ (အေးချောင်း)	ကြောဝ
		သဖန်းပင်	အရိုးတောင်
		ဖံသီး	အောက်ရွာဟောင်း
		နန်းရာကုန်း	အထက်ရွာဟောင်း
		ငုတ်ဝ	ကွေ့ရှည်
		အမ်းပြ	အလယ်ကျွန်း
		ကံလက်	တောင်ရွာ
		သင်္ကန်းအိုင်	အလယ်ရွာ
		သဘော့မောက်	မြောက်ရွာ
		ရှမ်းကုန်း	မီးချောင်း
		အနောက်ရွာ	နမ်းချောင်း
		မင်္ဂလာဒုံ	ညောင်ပင်ကွင်း
		နတ်မော်	ညောင်ခြေထောက်

၄။ ကျေးရွာအခြေခံအချက်အလက်

(၁) ကျေးရွာသမိုင်းအကျဉ်း

မင်္ဂလာဒုံကျေးရွာကို (၁၉၇၀)ခုနှစ်၊ တပေါင်းလပြည့်နေ့တွင် စတင်တည်ထောင်ခဲ့ပါသည်။ ကျေးရွာစတင် တည်ထောင်စဉ်က အိမ်ခြေပေါင်း (၂၀၀)ခန့်အိမ်နှင့် စုစည်းတည်ထောင်ခဲ့ပါသည်။ နိုင်ငံတော်အစိုးရမှ တော်လှန်ရေး ကောင်စီလက်ထက် ဖြတ်လေးဖြတ်စစ်ဆင်ရေး ဆောင်ရွက်စဉ် တောင်ပေါ်နေ ချင်းအမျိုးသား များအား ဤကျေးရွာသို့ စုစည်းစေ၍ တည်ထောင်စေခဲ့ပါသည်။ တပ်မတော်မှ စစ်ဆင်ရေးပြုလုပ်စဉ် ရဟတ်ယာဉ်ဆင်းသက်ခဲ့သော နေရာဖြစ်သောကြောင့် မင်္ဂလာဒုံကျေးရွာဟု အမည်တွင်ခဲ့ပါသည်။ ဤရွာ တည်ထောင်သော နယုန်လတွင်ပင် မိုးသည်းထန်စွာရွာသောကြောင့် ရေကြီးပြီးနေအိမ်များ ရေထဲမျောပါခဲ့ပြီး ရွာပျက်လုမတတ် ဖြစ်ခဲ့ပါသည်။ ၂၀၁၅ ခုနှစ်၊ ဝါဆိုလ ပြည့်နေ့တွင်လည်း ချောင်းရေကြီးခဲ့ပြီး ကျေးရွာ အိမ်ခြေတစ်ချို့နှင့် တိရစ္ဆာန်များ ဆုံးရှုံးခဲ့ရပါသည်။ လယ်ယာကိုင်းသီးနှံများလည်း များစွာပျက်စီးဆုံးရှုံး ခဲ့ရပါသည်။

ကျေးရွာ၏အဓိက အသက်မွေးလုပ်ငန်းမှာ ဝါး၊ သစ်နှင့် ဖျာရစ်လုပ်ခြင်း လုပ်ငန်းများ ဖြစ်ပါသည်။ ကိုင်းနှင့် တောင်ယာလုပ်ငန်းများကို ဝမ်းစာအတွက် လုပ်ကိုင်ကြပါသည်။ ဤကျေးရွာနေ လူမျိုးများမှာ ချင်းအမျိုး အနွယ်လူမျိုးစုများဖြစ်ပြီး အဓိက (၁၉၇၀)ခုစည်းကျေးရွာ တည်ထောင်စဉ် မဂို (ဒါးလက်)ချောင်းဖျားတွင် နေထိုင်ကြသော လူမျိုးစုများဖြစ်သော ကျင်တူ၊ ငွေတူ၊ လှန်လှီး၊ အိုင်ဂံစိုး၊ ငွေတူ၊ ချယ်စိုး၊ ချင်းမံလှီး၊ မောက်တူ၊ ဟယ်တူ၊ ဖူစိုး၊ မူရမ်၊ စန်တူစသည့် လူမျိုးစုဝင်များဖြစ်ပါသည်။ ၂၀၀၄ ခုနှစ်နှင့် ၂၀၀၈ ခုနှစ်များ တွင်လည်း ရခိုင်ပြည်နယ်အတွင်း တိုက်ခတ်သော မုန်တိုင်းဂယက်ကြောင့် လေပြင်များတိုက်ခတ်ပြီး အိမ်ခြေ အချို့လည်း ပျက်စီးခဲ့ပါသည်။

(၃) လူနည်းစုလူမျိုးစုအိမ်ထောင်စု

အမျိုးအစား	အိမ်ထောင်စု	ကျား	မ	စုစုပေါင်း
မရှိ	-	-	-	-

(၄) ထိခိုက်လွယ်အုပ်စုများ

ထိခိုက်လွယ်အုပ်စု	အိမ်ထောင်စု	ကျား	မ	စုစုပေါင်း
သက်ကြီး	၂	၁	၁	၂

(၅) အဓိကစီးပွားရေးလုပ်ငန်း

စိုက်ပျိုးရေး	မွေးမြူရေး	အသေးစားစီးပွားရေး	အခြား
စပါး	နွား	ဈေးဆိုင်ရောင်းခြင်း	ကျပန်း
သီဟိုဠ်	ကျွဲ		
	ကြက်		
	ဝက်		

(၆) ကျေးရွာအတွင်းအဓိကပိုင်ဆိုင်မှုများ

ကျေးရွာပိုင်ဆိုင်မှုများ	လယ်	ကိုင်း	တောင် ယာ	စား ကျက် မြေ	နှစ်ရှည် စိုက် ခင်း	သဲ/ ကျောက် ရရှိမှု	ရေ တွင်း/ ရေ ကန်	စက်ရေ တွင်း/ စိမ့် စမ်း ရေ သွယ်	ချောင် ရေး သော ကံသုံး မှု
အရေအတွက်	၃၀	မရှိ	၁၀	၄	၂၀	မရှိ	မရှိ	မရှိ	ရှိ
ကျေးရွာပိုင်ဆိုင်မှုများ	ကား	ထော် လာဂျီ	ဆိုင် ကယ်	စက် လှေ	စပါး ကြိတ် စက်	ဈေး ဆိုင်	မီး စက်		
အရေအတွက်	မရှိ	မရှိ	၁	၃	၁	၃	မရှိ		

(၇) ကျေးရွာအတွင်းအခြားပိုင်ဆိုင်မှုများ

ကျေးရွာပိုင်ဆိုင်မှုများ	ရေတင် စက်	လယ် ထွန် စက်	ကျွဲ	နွား	ကြက်	ဝက်	ဆိတ်	လုပ် သား	ကျွမ်းကျင် လုပ်သား
အရေအတွက်	မရှိ	မရှိ	၄၀	၃၅	ရှိ	၃၀	မရှိ	ရှိ	ရှိ

(၈) ကျေးရွာရှိအသုံးပြုနိုင်သောအရင်းအမြစ်/ အချက်အလက်များ

အရင်းအမြစ်	ဆေးရုံ/ ဆေးခန်း	အ.မ.က/ အ.လ.က/ အ.ထ.က	ဈေး	မြေတူး စက်	လမ်းကြိုတ် စက်	မြေသယ် ကား	ကွန်ကရစ် ဖျော်စက်
အရေအတွက်	မရှိ	ရှိ	မရှိ	မရှိ	မရှိ	မရှိ	မရှိ

၅။ လူထုပေါင်းစုံပါဝင်သော လူမှုဆန်းစစ်ခြင်းနှင့် အကဲဖြတ်ခြင်းလုပ်ငန်းစဉ် (PSA/PRA) အကျဉ်းချုပ်ဇယား

စဉ်	အကြောင်းအရာ	ရက်စွဲ	ဦးတည်အုပ်စု	တက်ရောက်သူ			အဓိကဆွေးနွေးချက်
				ကျား	မ	ပေါင်း	
၁	ကျေးရွာလူမှုရေးပြဿနာ (Social Map / Resource Map)	၇.၁.၂၀၁၇	ကျေးရွာသူကျေးရွာသားများ၊ ကော်မတီဝင်များ	၄	၂	၆	ကျေးရွာနယ်နိမိတ်အတွင်းရှိ အိမ်ခြေလယ်မြေစိုက်ခင်း၊ ဘုရားပုထိုးများစသောကျေးရွာ၏လက်ရှိအခြေအနေနှင့်ပိုင်ဆိုင်မှုပြအခြေအနေများကိုရေးဆွဲဖော်ထုတ်ခဲ့သည်။
၂	ရာသီခွင်ပြပြက္ခဒိန် (Seasonal Calender)	၇.၁.၂၀၁၇	ကျေးရွာသူကျေးရွာသားများ၊ ကော်မတီဝင်များ	၅	၈	၁၃	ကျေးရွာရှိရွာသူရွာသားများ၏ ရာသီအလိုက် စိုက်ပျိုးရေး၊ မွေးမြူရေး၊ စိုက်ပျိုးချိန်ရိတ်သိမ်းချိန်၊ တိရိစ္ဆာန်များရောဂါဖြစ်ပွားမှု၊ သီးနှံများပိုးမွှားကျရောက်မှု၊ ရာသီပွဲ တော်များ၊ ကျေးရွာမှ လူများဝင်ငွေရရှိမှုအခြေအနေများကို ကျေးရွာမှ လူများပါဝင်ဆွေးနွေးရေးဆွဲကြသည်။
၃	ကျေးရွာ၏ဦးစားပေး အစီအစဉ်ပြဇယား (Metric Ranking)	၇.၁.၂၀၁၇	အမျိုးသားအုပ်စု၊ အမျိုးသမီးအုပ်စု	၉	၁၆	၂၅	ကျေးရွာသူကျေးရွာသားများ၏ ကျေးရွာအတွက် အဓိကလိုအပ်သောစီမံကိန်းလုပ်ငန်းခွဲများကိုညှိနှိုင်းတိုင်ပင်ရေးဆွဲခဲ့ကြသည်။
၄	ပြဿနာသစ်ပင် (Problem Tree)	၇.၁.၂၀၁၇	ကျေးရွာသူကျေးရွာသားများ၊ ကော်မတီဝင်များ	၂၇	၁၅	၄၂	ကျေးရွာသူအများစုရွေးချယ်ခဲ့သောစီမံကိန်းလုပ်ငန်းခွဲ၏ကျိုးကြောင်းဆက်စပ်မှုများကို ပြဿနာသစ်ပင်ဖြင့်စိစစ်သုံးသပ်ခဲ့ကြသည်။
၅	အဖွဲ့အစည်းချိတ်ဆက်ပုံ (Venn Diagram)	၇.၁.၂၀၁၇	ကျေးရွာသူကျေးရွာသားများ၊ ကော်မတီဝင်များ၊ ကျေးရွာအုပ်ချုပ်ရေးအဖွဲ့ဝင်များ	၃	၄	၇	ကျေးရွာအတွင်းတွင်ရှိနေသောလူမှုအဖွဲ့အစည်းများနှင့် ကျေးရွာလူထုအကြား ချိတ်ဆက်နေမှုကို ထင်သာမြင်သာရှိအောင် ဖော်ဆောင်နိုင်ခဲ့သည်။

၆	လူမှုစီးပွားအဆင့်သတ်မှတ်ခြင်း (Wealth Ranking)	၇.၁.၂၀၁၇	ချမ်းသာ၊ အလယ်အလတ်၊ နွမ်းပါး	၃	၂	၅	ကျေးရွာအတွင်းရှိ လူများအကြား၊ ငွေကြေး၊ ပစ္စည်းဥစ္စာ၊ နေအင်အားပိုင်ဆိုင်မှုအဆင့်ခွဲခြားပြသခြင်းဖြင့် ကျေးရွာအတွက် လိုအပ်မည့် ဝင်ငွေ ရရှိရေးအစီအစဉ်များကို ထည့်သွင်းစဉ်းစားနိုင်ရန် စဉ်းစားခဲ့ကြသည်။
၇	ပင့်ကူအိမ်ကွန်ယက် (Spider Web)	၇.၁.၂၀၁၇	ကျေးရွာသူကျေးရွာသားများ၊ အမျိုးသားအုပ်စု၊ အမျိုးသမီးအုပ်စု	၄	၂	၆	အမျိုးသားနှင့် အမျိုးသမီးများ အကြား အလုပ်အကိုင်အခွင့်အလမ်း၊ တန်းတူ အခွင့်အရေး၊ ပညာ သင်ကြားနိုင်မှု၊ ဘဝလုံခြုံမှု စသည့် အခြေအခြေအနေအရပ်ရပ်ကို ဆွေးနွေးခဲ့ကြသည်။

ကျေးရွာဖွံ့ဖြိုးရေးအစီအစဉ်အတွက်အသုံးပြုခဲ့သော PRA Tools များတစ်ခုချင်းစီအတွက်သုံးသပ်ချက်များ

၆။ မင်္ဂလာဒုံကျေးရွာ လူမှုရေးပြနှင့် အရင်းအမြစ်ပြမြေပုံ



၇။ ဒါးလက်အုပ်စု၊ မင်္ဂလာဒုံကျေးရွာမြေပုံသုံးသပ်ချက်

တည်နေရာ။	လောင်ဂျီတွဒ် ၁၉ ဒီဂရီ ၂၀မိနစ်	လက်တီတွဒ်- ဒီဂရီ မိနစ်
----------	-------------------------------	------------------------

ဒါးလက်အုပ်စု၊ မင်္ဂလာဒုံကျေးရွာသည် ဒါးလက်ချောင်းကမ်းနံဘေးတွင် တည်ရှိပြီးအရှေ့ဘက်တွင် လယ်ကွင်း၊ အနောက်ဘက်တွင် နတ်မော်ရွာနှင့် ထိစပ်နေပြီး၊ မြောက်ဘက်တွင် လယ်ကွင်းများ၊ နှစ်ရှည် စိုက်ခင်းများနှင့် တောင်ဘက်တွင် ဒါးလက်ချောင်းတို့ရှိကြပါသည်။ မင်္ဂလာဒုံကျေးရွာနေ အုပ်စုသို့ ခြေလျင်၊ ဆိုင်ကယ်တို့ဖြင့် ဆက်သွယ်သွားလာနိုင်အောင်လည်း အဓိကကျသည့် ဆက်သွယ်ရေး လမ်းကြောင်းမှာ ရေလမ်းကြောင်း ဖြစ်သည်။ မိုးရာသီရေကြီးကာ နွေရာသီရေခမ်းခြောက်သည့် ကာလတို့တွင် သွားလာရ ခက်ခဲသည့် ဒေသဖြစ်သည်။ ကျေးရွာအနီးပတ်ဝန်းကျင်တွင် လယ်ကွင်း၊ နှစ်ရှည်စိုက်ခင်း၊ ရာသီအလိုက် စိုက်ခင်းများတွေ့ရသဖြင့် ကျေးရွာ၏ အဓိကစီးပွားရေးလုပ်ငန်းဖြစ်သည်။

ဘာသာရေး အဆောက်အဦအနေဖြင့် ဘုန်းတော်ကြီးကျောင်းသာ တွေ့ရသဖြင့် ဗုဒ္ဓဘာသာဝင်များ နေထိုင်သည်ဟု ယူဆရသည်။ ပညာရေးအဆောက်အဦအဖြစ် မူလတန်းကျောင်းသာ တွေ့ရသဖြင့် ပညာရေးဖွံ့ဖြိုးတိုးတက်မှု အားနည်းနိုင်ပြီး၊ ကျန်းမာရေးအဆောက်အဦကိုမူမတွေ့ ရှိရသောကြောင့် ကျန်းမာရေးစောင့်ရှောက်မှု အားနည်းသည်ဟု သုံးသပ်မိပါသည်။

အဖြစ်များသောရောဂါ	ဝမ်းရောဂါ
အိမ်သာသုံးစွဲမှု၊ ယင်လုံအိမ်သာသုံးစွဲမှု	ရှိပါသည်
ကြုံတွေ့ရသော သဘာဝသေးအန္တရာယ်	ရေဘေး
စာသင်ကျောင်း၊ ဆေးပေးခန်း၊	ရှိ၊ မရှိ
ကျောင်းသားအရေအတွက်	၁၂၀ ဦး
တက္ကသိုလ်ဝင်တန်းအောင် -	၈ ဦး
ကျေးရွာတွင်အဓိကကြုံတွေ့နေရသောအခက်အခဲ -	ကျေးရွာတွင်းလမ်းပန်းဆက်သွယ်မကောင်း

၈။ ရာသီခွင်ပြဇယား

ရာသီအလိုက်ဖြစ်ပေါ်မှု အခြေအနေပြ ကြွယ်ွန် ရေးဆွဲခြင်း

ကျေးဇူးအမည်	တပေါင်း	တန်ခူး	ကဆုန်	နယုန်	ဝါဆို	ဝါခေါင်	တော်သလင်း	သီတင်းကျွတ်	တန်ဆောင်မုန်း	နတ်တော်	ပြာသီ	တန့်ဆွဲ
အကြောင်းအရာ	တပေါင်း	တန်ခူး	ကဆုန်	နယုန်	ဝါဆို	ဝါခေါင်	တော်သလင်း	သီတင်းကျွတ်	တန်ဆောင်မုန်း	နတ်တော်	ပြာသီ	တန့်ဆွဲ
မိုးများသောလ	☀️	☀️	☀️	☁️	☁️	☁️	☁️	☁️	☀️	☀️	☀️	☀️
ရေကြီး/ မုန်တိုင်း					မုန်တိုင်း	မုန်တိုင်း						
ရာသီပွဲတော်များ	မင်းသားနေ့	ပိဋကတ်နေ့	မင်းသားနေ့		မင်းသားနေ့			မင်းသားနေ့				
အလိုများသောလ	ဈာန်	တန်ခူး	တန်ခူး	တန်ခူး	တန်ခူး	တန်ခူး	တန်ခူး	တန်ခူး	တန်ခူး	တန်ခူး	တန်ခူး	တန်ခူး
ဝင်ငွေကောင်းသောလ (လယ်မြဲ)	ဈာန်	တန်ခူး	တန်ခူး	တန်ခူး	တန်ခူး	တန်ခူး	တန်ခူး	တန်ခူး	တန်ခူး	တန်ခူး	တန်ခူး	တန်ခူး
ဝင်ငွေကောင်းသောလ (လက်လုပ်လက်စား)	ဈာန်	တန်ခူး	တန်ခူး	တန်ခူး	တန်ခူး	တန်ခူး	တန်ခူး	တန်ခူး	တန်ခူး	တန်ခူး	တန်ခူး	တန်ခူး
သောက်သုံးရေ ရရှိမှု	တန်ခူး	တန်ခူး	တန်ခူး	တန်ခူး	တန်ခူး	တန်ခူး	တန်ခူး	တန်ခူး	တန်ခူး	တန်ခူး	တန်ခူး	တန်ခူး
ရောဂါဖြစ်ပွားမှု					တစ်ခါ	တစ်ခါ						

၉။ ရာသီခွင်ပြဇယားသုံးသပ်ချက်

မင်္ဂလာဒုံကျေးရွာရှိ ကျေးရွာသူ၊ ကျေးရွာသားများသည် တန်ခူး၊ ကဆုန်လများတွင် သခွားစိုက်ခြင်း၊ သီပေါဥ ဧကောက်ခြင်း၊ ဝါးခုတ်ခြင်းရောင်းချခြင်းတို့မှ ဝင်ငွေရရှိကြပါသည်။ တန်ခူးလတွင် သင်္ကြန်ပွဲတော်၊ ကဆုန် လတွင် ညောင်ရေသွန်းလောင်းပွဲတော်များ စည်ကားသိုက်မြိုက်စွာ ကျင်းပပြုလုပ်ကြပါသည်။

နယုန်၊ ဝါဆိုလများတွင်မူ ယာစပါးစိုက်ခြင်း၊ လယ်စပါးစိုက်ခြင်းများ ပြုလုပ်၍ ဝင်ငွေအနေဖြင့် ကြက်၊ဝက် များရောင်းချခြင်း၊ နီးဖျာများရောင်းချခြင်းတို့မှ အသင့်အသင့်ရရှိကြသည်။ ပွဲတော်အနေဖြင့် ဝါဆိုသင်္ကန်း ကပ်လှူပွဲများ ပြုလုပ်ကြပါသည်။ ဝါခေါင်လတွင် နီးဖျာများရစ်လုပ်ခြင်း၊ ရောင်းချခြင်းတို့ဖြင့် ဝင်ငွေရှာရသည့် အပြင် ကြက်၊ ဝက် အနည်းငယ်လည်းရောင်းချရသည်။

တော်သလင်းလမှ တပေါင်းလအတွင်း ဝင်ငွေရရှိမှုနည်းသည်ကို တွေ့ရပြီး ပွဲတော်များအဖြစ် သီတင်းကျွတ် မီးထွန်းပွဲတော်၊ ကထိန်ပွဲနှင့် ရှင်ပြုအလှူမင်္ဂလာပွဲများ ကျင်းပသည်ကို တွေ့ရှိရပါသည်။ ကျန်းမာရေး ရှုထောင့်မှကြည့်လျှင် မင်္ဂလာဒုံကျေးရွာ၌ ငှက်ဖျား၊ တုတ်ကွေးနှင့် ရာသီအကူးအပြောင်း ကာလများတွင် ဝမ်းပျက်ဝမ်းလျောရောဂါများ အဖြစ်များသည်ဟုသုံးသပ်ရပါသည်။

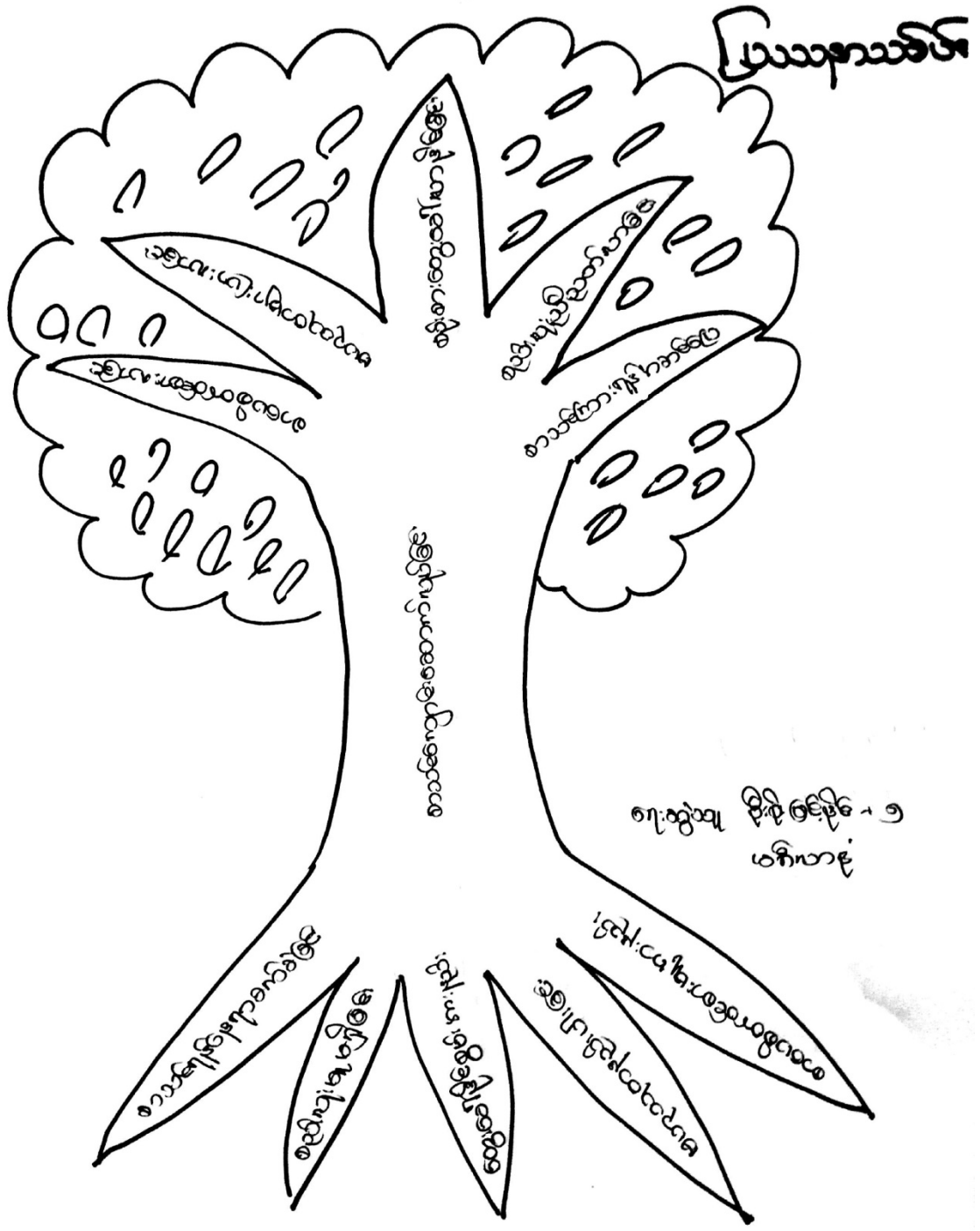
၁၀။ ကျေးရွာဦးစားပေးအစီအစဉ်ဇယား

ဆောင်ရွက်ရန်လိုအပ်ချက်များကို ဦးစားပေး ရွေးချယ်ခြင်း

ကျေးရွာအမည်.....အစွဲအမည်.....	နေ့စွဲ : ၂၇.၁.၁၇									
	၁	၂	၃	၄	၅	၆	၇	ရက်	ဦးစားပေးဆင့်	
၁ စာသင်ကျောင်း	စာသင်ကျောင်း	ကျေးရွာအုပ်စု	ကျေးရွာအုပ်စု	ကျေးရွာအုပ်စု	ကျေးရွာအုပ်စု	ကျေးရွာအုပ်စု	ကျေးရွာအုပ်စု	ကျေးရွာအုပ်စု	၁	၁
၂ ကျေးရွာအုပ်စု	ကျေးရွာအုပ်စု	ကျေးရွာအုပ်စု	ကျေးရွာအုပ်စု	ကျေးရွာအုပ်စု	ကျေးရွာအုပ်စု	ကျေးရွာအုပ်စု	ကျေးရွာအုပ်စု	ကျေးရွာအုပ်စု	၁	၂
၃ ကျေးရွာအုပ်စု	ကျေးရွာအုပ်စု	ကျေးရွာအုပ်စု	ကျေးရွာအုပ်စု	ကျေးရွာအုပ်စု	ကျေးရွာအုပ်စု	ကျေးရွာအုပ်စု	ကျေးရွာအုပ်စု	ကျေးရွာအုပ်စု	၀	၃
၄										
၅										
၆										
၇										

၁၁။ ကျေးရွာဦးစားပေးအစီအစဉ်ဇယားသုံးသပ်ချက်

မင်္ဂလာဒုံကျေးရွာတွင် အမျိုးသမီးအဖွဲ့နှင့် အမျိုးသားအဖွဲ့များ အစည်းအဝေး ပြုလုပ်ကြရာ ကျေးရွာ၏ အခက်အခဲ ပြဿနာများအား ကျား၊ မအုပ်စုခွဲ၍ ဆွေးနွေးတိုင်ပင်ကြပြီး ကျားအုပ်စုမှ တင်ပြသည့် အခက်အခဲပြဿနာများ၊ အုပ်စုမှတင်ပြသည့် အခက်အခဲပြဿနာများအား မည်သို့ ဖြေရှင်းနိုင်မည်၊ မည်သည့် နည်းလမ်း လုပ်ငန်းဖြင့် ဖြေရှင်းကြမည်ကို ထပ်ဆင့်ဆွေးနွေးမှုများပြုလုပ်ကာ မည်သည်က ကျေးရွာ၏ အဓိကလိုအပ်ချက်၊ မျှော်မှန်းသည့်အရာများဖြစ်သည်ကို အများသဘောတူ ဆုံးဖြတ်ချက်ချခဲ့ကြသည့် အတွက် မိမိကျေးရွာနှင့် ကိုက်ညီမည့် ဦးစားပေးအစီအစဉ်အား မှန်ကန်စွာရွေးချယ်နိုင်ခဲ့သည်ဟု သုံးသပ်မိပါသည်။

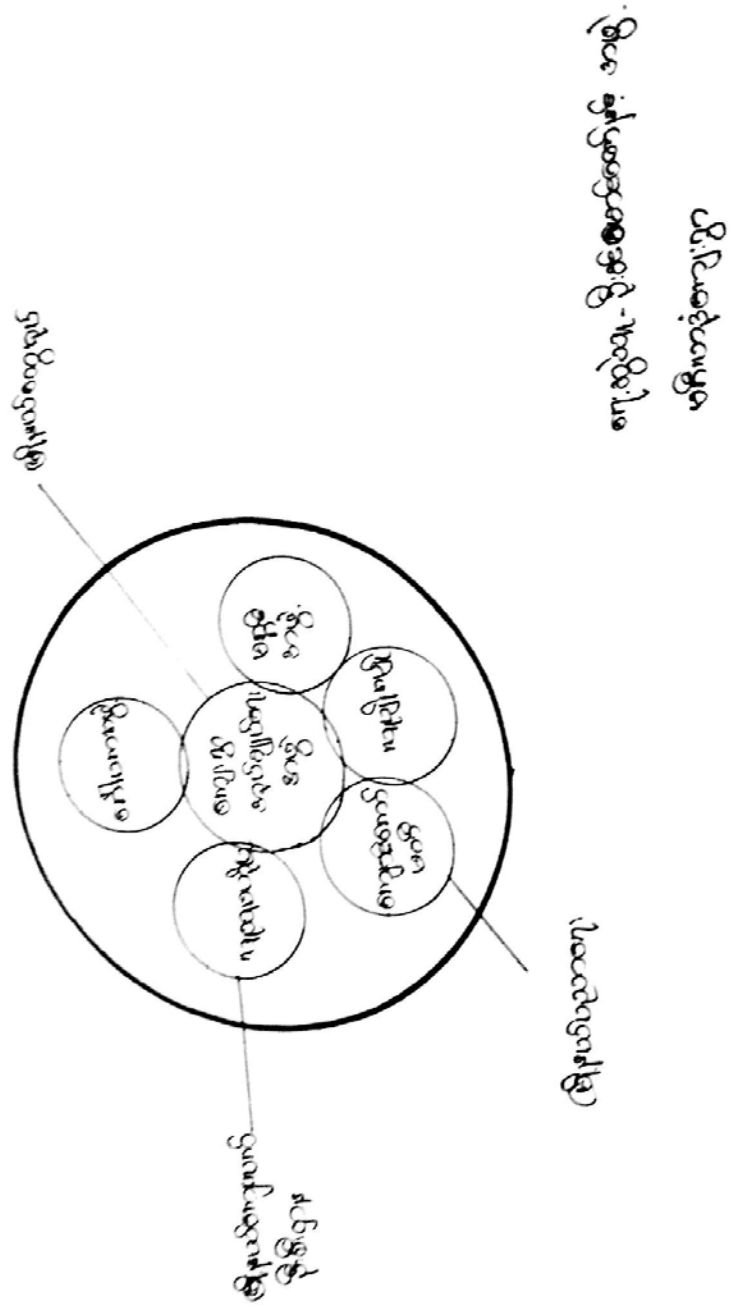


၁၃။ ပြဿနာသစ်ပင်သုံးသပ်ချက်

ဒါးလက်အုပ်စု၊ မင်္ဂလာဒုံကျေးရွာသည် အုပ်စုကျေးရွာနှင့် နီးသော်လည်း မြို့နယ်အနေဖြင့် မိုင် (၃၀)ကျော် အလှမ်းဝေးကွာသည့် နေရာဒေသတွင် တည်ရှိပါသည်။ မင်္ဂလာဒုံကျေးရွာသူ၊ ကျေးရွာသားများသည် လက်လုပ်လက်စား လုပ်ကိုင်စားသောက်ရသူများ ဖြစ်သည့်အတွက်ကြောင့် ငွေကြေးမပြည့် စုံသူပေါများသည့် ကျေးရွာဖြစ်ပါသည်။ ၂၀၁၅ ခုနှစ်တွင် နိုင်ငံတော်အစိုးရမှ တရားဝင်ကျောင်းအဖြစ် သတ်မှတ်ပြီး ဖြစ်သော်လည်း စာသင်ကျောင်းဆောင် အဆောက်အဦးအားရရှိနိုင်ခြင်း မရှိသေးပေ။ ကျေးရွာသူ၊ ကျေးရွာသားများ အနေဖြင့်လည်း ငွေကြေးမတတ်နိုင်၍ ဒေသအထွက် ဝါးဖြင့်သာကိုယ်ထူကိုယ် ထစနစ်ဖြင့် တည်ဆောက်ကာ စာသင်ကျောင်းဆောင်အတွင်း ကလေးငယ်များ ခက်ခဲစွာပညာသင်ကြလျက် ရှိပါသည်။

၎င်းအပြင် အဆောက်အဦး ကျောင်းဆောင်သစ် လိုအပ်ကြောင်းလည်း မြို့နယ်ပညာရေးမှူးရုံးသို့ တင်ပြ လျှောက်ထားရမည့် နည်းလမ်းများကိုလည်း ကျေးရွာဘက်မှ မည်သည့်ဆက်သွယ်မှုမျိုး မလုပ်နိုင်ခဲ့ပေ။ ထို့ကြောင့် ကျောင်းနေအရွယ်ကလေးများ ပျော်ပျော်ရွှင်ရွှင်နှင့် လွတ်လွတ်လပ်လပ် ပညာသင်ကြားနိုင်ရန် အတွက် စာသင်ကျောင်းဆောင်သစ်ကြီး ဆောက်လုပ်ရေးလုပ်ငန်းသည် ကျေးရွာဖွံ့ဖြိုးတိုးတက်ရေးအတွက် ဦးစားပေးလိုအပ်ကြောင်း တက်ရောက်လာသော ကျေးရွာသူ၊ ကျေးရွာသားနှင့် ကော်မတီဝင်များမှ သုံးသပ် ရွေးချယ်ခဲ့ပါသည်။

၁၄။ အဖွဲ့အစည်းများချိတ်ဆက်မှုပြဇယား



၁၅။ အဖွဲ့အစည်းများချိတ်ဆက်မှုပြုလောင်းသုံးသပ်ချက်

ဒါးလက်အုပ်စု၊ မင်္ဂလာဒုံကျေးရွာအတွင်းရှိသော လူမှုအဖွဲ့အစည်းများမှာကျေးရွာအုပ် ချုပ်ရေးအဖွဲ့၊ ကျောင်းကော်မတီ၊ ဂေါပကအဖွဲ့၊ အပျိုလူပျိုအဖွဲ့နှင့် လူထုဗဟိုပြုစီမံကိန်းအဖွဲ့ စသောကျေးရွာ အဖွဲ့ အစည်းများ ရှိကြပါသည်။ ကျေးရွာဖွံ့ဖြိုးတိုးတက်ရေး လုပ်ငန်းများအတွက် အုပ်စုနှင့် မြို့နယ်အဆင့် ချိတ်ဆက်ကာ လုပ်ဆောင်ခဲ့သော်လည်း ယခုအခါ လူထုဗဟိုပြုစီမံကိန်းသည်လည်း ကျေးရွာဖွံ့ဖြိုးရေး လုပ်ငန်းများအတွက် မြို့နယ်လူထုဗဟိုပြုစီမံကိန်းရုံးနှင့် ချိတ်ဆက်ကာ လုပ်ဆောင်လျက်ရှိပါသည်။

၎င်းအပြင် ပညာရေးကဏ္ဍ တိုးတက်မြင့်မားစေရန်အတွက်လည်း ကျောင်းကော်မတီ၊ ရပ်မိရပ်ဖနှင့် ကျေးရွာ အုပ်ချုပ်ရေးအဖွဲ့များ ပူးပေါင်းဆောင်ရွက်လျက်ရှိပါသည်။ ဂေါပကအဖွဲ့သည်လည်း ကျေးရွာ၏ ဘာသာရေး ဆိုင်ရာပွဲလမ်းသဘင်များနှင့် ကျေးရွာ၏ သာရေး၊ နာရေးကိစ္စရပ်များကိုလည်း အပျိုလူပျိုအဖွဲ့၊ အုပ်ချုပ်ရေး အဖွဲ့များဖြင့် ချိတ်ဆက်ပူးပေါင်းကာ လုပ်ကိုင်ဆောင်ရွက်လျက် ရှိပါသည်။

၁၆။ လူမှုစီးပွားအဆင့်သတ်မှတ်ခြင်းဇယား

လူမှုစီးပွား အဆင့်သတ်မှတ်ခြင်းဇယား

ကျေးရွာအမည် **ဗဟိုစာခုံ**

ရက်စွဲ ၇. ၁ ၁၇

စံနှုန်း သတ်မှတ်ချက်များ	ရမ်းသာပြည့်စုံ	အလယ်အလတ်	နွမ်းပါး	မသန်စွမ်း
ဦးရေ	၆	၁၄၈	၂၈	
အိမ်အခြေအနေ	တိုက်ခဲ	သစ်တစ်၊ ခွက်တစ်	ခဲ၊ ချို၊ တော့က	
မြေယာပိုင်ဆိုင်မှု	၃ ယာ ၁၂ ဇာ	၃ ယာ ၁၂ ဇာ	ကျိ	
ကျွန်းပိုင်ဆိုင်မှု	ကျိ	ကျိ	ကျိ	
စက်ပစ္စည်းပိုင်ဆိုင်မှု	ဆိုဇာကယ်	ကျိ	ကျိ	
နှစ်ပါတ်လည်ခန့်မှန်းဝင်ငွေ(ပျမ်းမျှ)	သိပ္ပံ (၅၀)	သိပ္ပံ (၂၅)	၈ သိပ္ပံ	
ဝမ်းစာမှုလုံမှုအခြေအနေ	မြို့ရွာ	ပျံ့စားစွာ	မကျေမနပ်	
အခြားပိုင်ဆိုင်မှု	စက်ကိရိယာ	ကျိ၊ ဝယ်	-	

- ဆွေးနွေးသူ၊ ၊ ဦးမောင်ဝင်း + ၅ ဦး
- နေရာ၊ ၊ ဗဟိုစာခုံ ဘက်စုံသုံးခန်းမ

၁၇။ လူမှုစီးပွားအဆင့်သတ်မှတ်ခြင်းဇယားသုံးသပ်ချက်

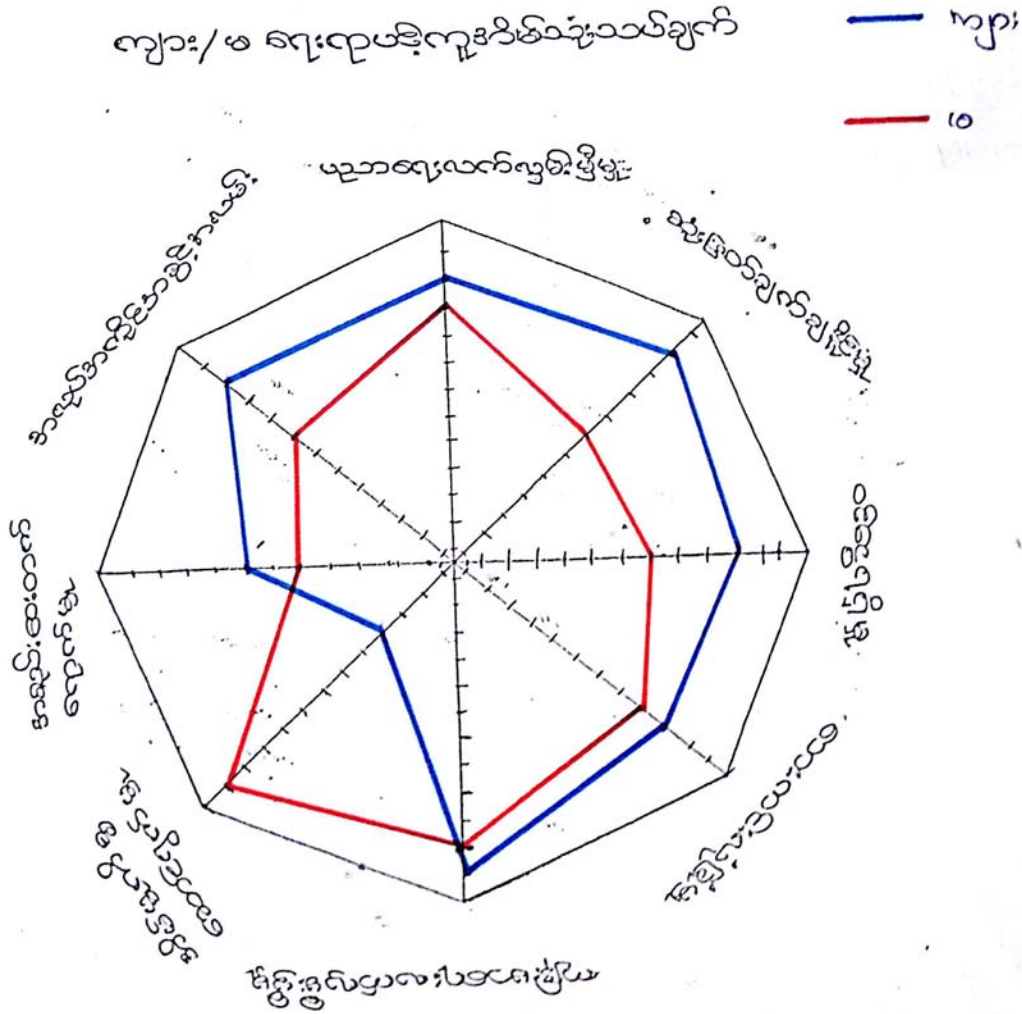
မင်္ဂလာဒုံကျေးရွာတွင် ပြည့်စုံချမ်းသာသော အိမ်ထောင်စု(၃၀)စုရှိပြီး အလယ်အလတ်တန်းစားအဆင့် အိမ်ထောင်စု (၁၁၄)စုရှိကာ အနွမ်းပါးဆုံးအဆင့်အိမ်ထောင်စု (၃၀)စုရှိပါသည်။

ချမ်းသာပြည့်စုံသော အိမ်ထောင်စုများသည် သွပ်မိုး၊ ပျဉ်စီ၊ ပျဉ်ကာအိမ်များကို ပိုင်ဆိုင်ကြပါသည်။ ထို့အပြင် ဥယျာဉ်ခြံမြေ၊ ကိုင်း၊ လက်လီလက်ကားဈေးဆိုင်များ ပိုင်ဆိုင်ကြပါသည်။ စားသုံးရန် ဆန်၊ စပါးများမှာလည်း ဖူလုံမှုရှိကြပါသည်။ တစ်နှစ်မျှမ်းမျှ ဝင်ငွေမှာ (၅၀)သိန်းခန့် ရှိကြပါသည်။

အလယ်အလတ်တန်းစားအဆင့် အိမ်ထောင်စုများသည် သွပ်မိုး၊ ပျဉ်စီ၊ ပျဉ်ကာအိမ်များကို ပိုင်ဆိုင်ကြ ပါသည်။ ဥယျာဉ်ခြံမြေနှင့် ကိုင်းများပိုင်ဆိုင်ကြပါသည်။ စားသုံးရန် ဆန်စပါးမှာလည်း ဖူလုံမှု ရှိကြပါသည်။ တစ်နှစ်မျှမ်းမျှ ဝင်ငွေမှာ (၂၅)သိန်းခန့် ရှိပါသည်။

အနွမ်းပါးဆုံးအဆင့် အိမ်ထောင်စုများသည် ဓနိမိုး၊ ဝါးထရံကာ၊ ဝါးခင်း အိမ်များကိုပိုင်ဆိုင် ကြပါသည်။ လယ်၊ ဥယျာဉ်၊ ကိုင်းများမရှိကြပေ။ လက်လုပ်လက်စားများဖြစ်ကြသည်။ စားသုံးရန် ဆန်စပါးမှာလည်း ဖူလုံမှု မရှိကြပေ။ တစ်နှစ်မျှမ်းမျှ ဝင်ငွေမှာ (၈)သိန်းခန့်သာရှိပါသည်။

၁၈။ ကျား/မ ရေးရာ ပင့်ကူအိမ်



ကျေးဇူးတင်အပ်ကြောင်း - မင်္ဂလာတို့ - -

အေဒီ ၂၀၁၅

၁၉။ ကျား/ မရေးရာ ပင့်ကူအိမ်သုံးသပ်ချက်

ဒါးလက်အုပ်စု၊ မင်္ဂလာဒုံကျေးရွာရှိ ကျား၊ မရေးရာပင့်ကူအိမ်ဇယားအရ အမျိုးသားနှင့် အမျိုးသမီးတို့၏ ဝင်ငွေရရှိမှု၊ ဆုံးဖြတ်ချက်ချနိုင်မှု၊ ပညာရေးလက်လှမ်းမီမှု၊ အလုပ်အကိုင်အခွင့်အလမ်း၊ အစည်းအဝေး တက်ရောက်နိုင်မှု၊ ကျန်းမာရေးလက်လှမ်းမီမှု၊ အိမ်မှုကိစ္စဆောင်ရွက်နိုင်မှု စသည့်အချက်များကို နှိုင်းယှဉ် လေ့လာသုံးသပ်ကြည့်ရာတွင် အိမ်မှုကိစ္စဆောင်ရွက်နိုင်မှုတွင် အမျိုးသမီးထုသည် အမျိုးသားများထက် သာလွန်သော်လည်း ဝင်ငွေရရှိမှု၊ ဆုံးဖြတ်ချက်ချနိုင်မှု၊ ပညာရေးလက်လှမ်းမီမှု၊ ဘေးကင်းလုံခြုံမှုနှင့် ကျန်းမာရေးလက်လှမ်းမီမှုတို့တွင် အမျိုးသားများသည် အမျိုးသမီးများထက် သာလွန်ကြောင်း တွေ့ရှိရပါ သည်။ မင်္ဂလာဒုံကျေးရွာရှိ ကျား၊ မရေးရာပင့်ကူအိမ်သုံးသပ်ချက်ကို ကြည့်ခြင်းအားဖြင့် အိမ်မှုကိစ္စ ဆောင်ရွက်နိုင်မှုတွင် အမျိုးသမီးများသည် အခွင့်အရေးအရေးပြည့်ပြည့်ဝဝ ရရှိထားသော်လည်း ကျန်သော ကိစ္စရပ်များတွင် အခွင့်အရေးပြည့်ပြည့်ဝဝ မရှိသေးကြောင်းတွေ့ရှိရပါသည်။

၂၀။ ကော်မတီဝင်များရွေးချယ်ခြင်းနှင့် ကျေးရွာဖွံ့ဖြိုးရေးအစီအစဉ်ဆောင်ရွက်မှုမှတ်တမ်းခါတ်ပုံများ



၂၁။ ကျေးရွာအချက်အလက် (ပုံစံ-၁)

ပုံစံ - ၈ - ၁ ကျေးရွာအခြေခံအချက်အလက်များ (Form PC 1)

လယ်ဥယျာဉ်များ၊ ကျေးရွာတစ်ရွာသို့ ပထမဆုံးပိတ်ဆက်ခေါ် သွားရောက်သောအခါ လူထုစည်းရုံးရေးများသည် ကျေးရွာ ဝေါင်းထောင်များအား ကျေးရွာအချက်အလက်များကို ပေဖွဲ့ရာရပ်စံ၍ တောင်းခံရသည်။ ဤအချက်အလက်များကို စီမံကိန်း ဝိတ်ဆက်အစည်းဝေးပတ်စီတောင်းခံရသည်။ စီမံကိန်းဝိတ်ဆက်အစည်းဝေးတွင် လူထုစည်းရုံးရေးများသည် ဤအချက်အလက် များအား စစ်ဆေးပြီး မှန်ကန်အောင်ပြုလုပ်ရမည်။ ပြီးနောက်တွင် လူထုစည်းရုံးရေးများမှ သတင်းအချက်အလက်ထံသို့ Tablets မှ တဆင့် ဖြည့်သွင်းရမည်။

ကျေးရွာအုပ်ချုပ်ရေးမှူး အမည်: မ.ကုန်လှိုင်၊ ကျေးရွာအုပ်ချုပ်ရေးမှူး၏ ဝန်နံပါတ်: _____ လူထုစည်းရုံးရေးမှူး၏ အမည်: _____

ပြည်နယ်တိုင်းအသားကြီး: ၇၃၆၊ ခြို့နယ်: ကုန်းမ၊ ကျေးရွာအုပ်စု: ၂၃၊ ကျေးရွာ: မ.ကုန်လှိုင်

က။ လူဦးရေ

လူမျိုးစု	အိမ်ထောင်စုအရေအတွက်	ကိုးကွယ်သည့်ဘာသာ	အိမ်ထောင်စုအရေအတွက်
လူမျိုးစု (၁) - <u>အိဇာ</u>	၁၈၂	ဘာသာ (၁) - <u>မူရမ်း</u>	၁၈၂
လူမျိုးစု (၂) - _____		ဘာသာ (၂) - _____	
လူမျိုးစု (၃) - _____		ဘာသာ (၃) - _____	
လူမျိုးစုစုစု <u>အိဇာ/၇၃၆</u>	<u>၂၁၁ = ၃</u> အရေအတွက်	ဘာသာစုစုစု <u>မူရမ်း</u>	<u>၃</u>
မသန်စွမ်းသူများ	<u>၂၀</u>		
သက်ကြီးရွယ်အိုများ (၆၅ နှစ် နှင့် အထက်)	<u>၄၂</u>		
စစ်ဘေးရှောင်			

	အမျိုးသား (အရေအတွက်)	အမျိုးသမီး (အရေအတွက်)
လူဦးရေ		
လူမျိုးစု (၁) - <u>အိဇာ</u>	<u>၄၆၁</u>	<u>၄၆၅</u>
လူမျိုးစု (၂) - _____		
လူမျိုးစု (၃) - <u>အိဇာ/၇၃၆</u>	<u>၂၁၂ = ၄</u>	<u>၃၁၄ = ၇</u>
အိမ်ထောင်စဦးစီး	<u>၁၇၃</u>	<u>၁၂</u>
		<u>၂</u>

(ခ) အခြေခံအောက်အစုံ အသုံးအဆောင်များ

စာသင်ကျောင်း	အမှတ် ဖြစ်ပါ	ကျန်းမာရေး	အမှတ် ဖြစ်ပါ	ဘာသာရေး အဆောက် အအုံများ	အမှတ် ဖြစ်ပါ
အထက်တန်းကျောင်း	<input type="checkbox"/>	ဆေးရုံ	<input type="checkbox"/>	စေတီ	<input type="checkbox"/>
အလယ်တန်းကျောင်း	<input type="checkbox"/>	ကျန်းမာရေးဌာန	<input type="checkbox"/>	ဘုန်းကြီးကျောင်း	<input checked="" type="checkbox"/>
မူလတန်းကျောင်း	<input checked="" type="checkbox"/>	ကျန်းမာရေးဌာနခွဲ	<input type="checkbox"/>	ဟိန္ဒူဘုရားကျောင်း	<input type="checkbox"/>
မူကြိုကျောင်း	<input type="checkbox"/>	ဆေးပေးခန်း	<input type="checkbox"/>	ခရစ်ယာန်ကျောင်း	<input type="checkbox"/>
အခြား	<input type="checkbox"/>	အခြား	<input type="checkbox"/>	ဗလီ	<input type="checkbox"/>
				အခြား	<input type="checkbox"/>

၂၁။ ကျေးရွာအချက်အလက် (ပုံစံ-၁)



(ဂ) တွင်းကျင်းသူများမှတ်တမ်း (ကျေးရွာတွင်နေထိုင်သော သို့မဟုတ် တခြားရွာမှလာရောက်သော တွင်းကျင်းသူများ)

	(၁) စာသင်ကျောင်း		(၂) ကျန်းမာရေး			(၃) လက်မှုပညာရပ်		
	ရွာတွင်နေထိုင်သူ	အခြားရွာမှသူ		ရွာတွင်နေထိုင်သူ	အခြားရွာမှလာသူ		ရွာတွင်နေထိုင်သူ	အခြားရွာမှလာသူ
မှလတန်ပြည့်ဆရာ/မ	<input checked="" type="checkbox"/>	<input checked="" type="checkbox"/>	ဆရာဝန်	<input type="checkbox"/>	<input type="checkbox"/>	လက်သမား	<input checked="" type="checkbox"/>	<input type="checkbox"/>
အထက်တန်းပြဆရာ/မ	<input type="checkbox"/>	<input type="checkbox"/>	လက်ထောက်ကျန်းမာရေးမှူး	<input type="checkbox"/>	<input type="checkbox"/>	ပန်းချီ	<input checked="" type="checkbox"/>	<input type="checkbox"/>
အလယ်တန်းပြဆရာ/မ	<input type="checkbox"/>	<input type="checkbox"/>	အမျိုးသမီးကျန်းမာရေးဆရာမ	<input type="checkbox"/>	<input type="checkbox"/>	လှုပ်စစ်တွင်းကျင်းမီးသမား	<input checked="" type="checkbox"/>	<input type="checkbox"/>
မူကြီးဆရာ/မ	<input type="checkbox"/>	<input type="checkbox"/>	သားဖွားဆရာမ	<input type="checkbox"/>	<input checked="" type="checkbox"/>	ရေရိုက်သွယ်သူ	<input type="checkbox"/>	<input type="checkbox"/>
အခြား	<input type="checkbox"/>	<input type="checkbox"/>	ပြည်သူ့ကျန်းမာရေးလုပ်	<input type="checkbox"/>	<input type="checkbox"/>	စက်ပြင်ဆရာ	<input checked="" type="checkbox"/>	<input type="checkbox"/>
မှတ်ချက်			မှတ်ချက်			မှတ်ချက်		

(ဃ) ကျေးရွာသို့ ရောက်ရှိနိုင်သည့် လမ်းအခြေအနေ / ကျေးရွာတစ်ရွာသည် ၎င်း၏ ကျေးရွာအုပ်စုနှင့် ဆက်သွယ်ထားသော လမ်းအခြေအနေ (အောက်ပါတို့ကို ဝိုင်းပါ)

ကျောက်ကြမ်းလမ်း: ကတ္တရာလမ်း: ကွန်ကရစ်လမ်း: မှော်တော်ဆိုင်ကယ်လမ်း:
 ကျောက်ခင်းလမ်း: မြေသားလမ်း: လူသွားလမ်း: အခြား: မမြေ ကျပ်

(င) ကျေးရွာခွဲခြားမှုစီမံချက် ပိုင်ပါ
 (၁) လူထုဝဟိုပြုစီမံကိန်းမစတင်မီ ဤကျေးရွာတွင်ကျေးရွာခွဲခြားမှု စီမံချက်ရှိခဲ့ပါသလား? ရှိပါသည်/မရှိပါ/မသိပါ
 (၂) ရှိခဲ့ပါလျှင် ဤစီမံချက်ကို မည်သည့် ခုနှစ်တွင်ပြင်ဆင်ခဲ့ပါသနည်း? နှစ်-----/မသိပါ
 (၃) ဤစီမံချက်ကို ပြီးနယ်မှအတည်ပြုခဲ့ပါသလား? ပြုခဲ့ပါသည်/မပြုခဲ့ပါ /မသိပါ

(စ) ဓရီအက္ခရာအမေး
 (၁) ဤကျေးရွာ၏ဝဟိုမှ ၎င်းကျေးရွာအုပ်စု၏ဝဟိုအထိ ဓရီပိုင်မည်မျှကာဝေးသနည်း? ပိုင်-----/မသိပါ
 (၂) ဤကျေးရွာမှ ၎င်းကျေးရွာအုပ်စုဝဟိုအထိ သွားလာရာတွင်ကြာမြင့်သည့်အချိန်

ခြောက်မေ့ ရာသီတွင်ကြာချိန်----- ၅ မိနစ် ----- ထော်လာဂျီ/မှော်တော်ဆိုင်ကယ်/မြေလှောင်/လား/မှော်တော်ဘုတ်/
 အခြား: -----
 မိုးရာသီတွင်ကြာချိန်----- ၂၀ မိနစ် ----- ထော်လာဂျီ/မှော်တော်ဆိုင်ကယ်/မြေလှောင်/လား/မှော်တော်ဘုတ်/
 အခြား: -----

(ဆ) ပတ်ဝန်းကျင်ဆိုင်ရာ သဘာဝဘေးအန္တရာယ်
 ဤကျေးရွာတွင် ရေကြီးခြင်းကိုသို့ သဘာဝဘေးအန္တရာယ်ကျရောက်ဖူးခြင်း ရှိပါသလား၊
 မရှိပါ ရှိပါသည် ရှိလျှင်ဖော်ပြပါ ----- ၇၉.၆/၇၉.၆ -----

၂၁။ ကျေးရွာအချက်အလက် (ပုံစံ-၁)



(၈) ကျေးရွာတွင် ခွဲစည်းထားသော အဖွဲ့အစည်းများ၊ လူထုဝဟိုပြုစီမံကိန်းမတိုင်မီ ဤကျေးရွာတွင် ကျေးရွာဖွံ့ဖြိုးရေးအတွက် အစိုးရ (သို့) ရွာသားများကိုယ်တိုင် (သို့) စီမံကိန်းတစ်ခုခုမှ ခွဲစည်းထားသည့် အဖွဲ့အစည်းများရှိပါသလား။

- (၁) ကျေးလိပ်ကျေးရွာအဖွဲ့
- (၂) ကျေးရွာအဖွဲ့

ကျေးရွာခေါင်းဆောင်

အမည် - ဦး စိန်

လက်မှတ် ဦးစိန် နေ့စွဲ - ၇.၁.၂၀၁၇

လူထုစည်းရုံးရေးမှူး

အမည် ဒေါ်ခင်မာမာ

လက်မှတ် ဒေါ်ခင်မာမာ နေ့စွဲ ၇.၁.၂၀၁၇

၂၂။ စီမံကိန်းစက်ဝန်းအချိန်ဇယား (ပုံစံ-၂)

ပုံစံ - ၈ - ၂ - စီမံကိန်းစက်ဝန်းအချိန်ဇယား (PC 2)

ကမ်းညွှန်များ၊ သက်ဆိုင်ရာလုပ်ငန်းစဉ်များ/လက်ထောက်နည်းပညာနည်းပညာများမှ စီမံကိန်းစက်ဝန်းအဆင့်တစ်ခုစီဖြစ်ပြီး၊ ကျေးရွာနှင့် ကျေးရွာအုပ်စုအတွက် ဤပုံစံကို ဖြည့်သွင်းရမည်။			
စည်းရုံးရေးမှူး/ဝန်ထမ်း အမည် ဦးအုတ်ခိုင်			
နေ့စွဲ	စက်ဝန်းအားအမှတ်ဖြစ်ပါ <input type="checkbox"/> စက်ဝန်း(၁) <input type="checkbox"/> စက်ဝန်း(၂) <input type="checkbox"/> စက်ဝန်း(၃)		
ပြည်နယ်/တိုင်း	ကျေးရွာအုပ်စု	ဒါယက	ကျေးရွာ မော်ဂါ ၃

စီမံကိန်းစတင်ဖွဲ့ကိစ္စအဆင့်များ	နေ့စွဲ		အစည်းအဝေးတွင်တက်ရောက်သူအရေအတွက်			
	စတင်သည့် နေ့	ပြီးဆုံးသည့်နေ့	အချိန်အရေအတွက်	အချိန်သမီး အရေအတွက်	အိမ်ထောင်စု အရေအတွက်	လူမျိုးစုတက်ရောက်သူ အရေအတွက် နှင့် လူမျိုးစုအမည်
၁။ ကျေးရွာစီမံကိန်း စိတ်ဆက်အစည်းအဝေး	၆.၁.၁၇	၆.၁.၁၇	၅၃	၅၀	၁၀၃	၁၀၃
၂။ ကျေးရွာစီမံကိန်း ဖြန့်ချိရေး စီမံချက်ရေးဆွဲခြင်း အစည်းအဝေး	၇.၁.၁၇	၇.၁.၁၇	၅၀	၅၆	၅၆	၅၆
၃။ ကျေးရွာအုပ်စု လုပ်ငန်းစဉ်ဖြစ်ပေါ်ရေးအတွက် အစည်းအဝေး	၂၆.၁.၁၇	၂၆.၁.၁၇	၆၃	၃၄	၁၂၇	၆၃/၃၄ ၁၂၇/၆၆
၄။ မြို့နယ်အဆင့် စီမံကိန်းရေးဆွဲရေး နှင့် အကောင်အထည်ဖော်ရေးကော်မတီ၏ စီမံကိန်း သုံးသပ်မှု အစည်းအဝေး			မရှိ	မရှိ	မရှိ	မရှိ
၅။ မြို့နယ် စီမံကိန်းရေးဆွဲရေး နှင့် အကောင်အထည်ဖော်ရေး ကော်မတီ၏စုံစမ်းဖြတ်ချက်ကို ရွာသို့ အသိပေး အကြောင်းကြားသည့် အစည်းအဝေး						
၆။ စီမံကိန်းလုပ်ငန်းစဉ်စီမံချက်ရေးဆွဲခြင်း အစည်းအဝေး						
၇။ စီမံကိန်းလုပ်ငန်း အကောင်အထည်ဖော်မှုအစီအစဉ် ရေးဆွဲခြင်း						

၂၃။ ကျေးရွာဖွံ့ဖြိုးရေးဦးစားပေးအစီအစဉ် (ပုံစံ-၃)

ပုံစံ - ၈ - ၃ ကျေးရွာဖွံ့ဖြိုးရေး ဦးစားပေးအစီအစဉ် (Form PC 3)

လယ်ဥယျာဉ်များ အဆင့်(၃) ကျေးရွာမှော်မှန်ချက်အစဉ်အစား ဦးစားပေးအစီအစဉ် ကျေးရွာစီမံကိန်း အထောက်အကူပြု
 ကော်မတီသည် လူထုဝင်ရုံးများ/ပန်တင် အမည် ဝန်ထမ်းကြိုက်ပြန်အောင် ဖြည့်သွင်းရမည်။

လူထုဝင်ရုံးများ/ပန်တင် အမည် ဝန်ထမ်းကြိုက်
 ဝန်ထမ်း အမှတ်(၁) (✓) ဝန်ထမ်း(၁)
 ဝန်ထမ်း(၂) ဝန်ထမ်း(၃) ဝန်ထမ်း(၄)

ပြည်နယ်/ခရိုင် မြို့နယ် အုပ်စု ကျေးရွာအုပ်စု ကျေးရွာ အမည်

က။ အခက်အခဲအတားအဆီးများအားဖြည့်စွန်းခြင်း - ယခုလက်ရှိအခြေအနေတွင် ဤကျေးရွာဖွံ့ဖြိုးတိုးတက်ရေးအတွက်
 အဓိက အခက်အခဲအတားအဆီးများသည် မည်သည့်အမျိုးသား/သမီး အနည်းဆုံးအခက်အခဲ ၅ ခုစီပေးပြပါ။

အမျိုးသား အဖွဲ့မှ တင်ပြသောအခက်အခဲအတားအဆီးများ		အမျိုးသမီး အဖွဲ့မှ တင်ပြသောအခက်အခဲအတားအဆီးများ	
၁	ချိကသီရိကတူးပေါက်ကန်	၁	ရွာထဲရှိကျေးရွာပါခြင်း
၂	ရေကန်ပိုင်းတွင်ရေကန်ချိကသီရိ	၂	ချိကသီရိပေါက်ကန်ခြင်း
၃	မဟာသုတေသနပါခြင်း	၃	ရေကန်ပိုင်းပေါက်ကန်ခြင်း
၄	ရေကန်ပိုင်းပေါက်ကန်ခြင်း	၄	မဟာသုတေသနပါခြင်း
၅	ရေကန်ပိုင်းပေါက်ကန်ခြင်း	၅	မဟာသုတေသနပါခြင်း

ခ။ မှော်မှန်ခြင်း - နောင်လာမည့် (၅) နှစ် အတွင်း ကျေးရွာဖွံ့ဖြိုးရေး မှော်မှန်လျာထားချက်များအား တင်ပြပါ။

အမျိုးသားအဖွဲ့မှ တင်ပြသောမှော်မှန်ချက်များ		အမျိုးသမီးအဖွဲ့မှ တင်ပြသောမှော်မှန်ချက်များ	
၁	ကွင်းပေါက်ပြင်ပြင် မှော်မှန်	၁	ရေကန်ချိကသီရိ
၂	ရေကန်ချိကသီရိ	၂	ရေကန်ပေါက်ကန်ချိကသီရိ
၃	ရေကန်ချိကသီရိ	၃	ရေကန်ချိကသီရိ
၄	ရေကန်ချိကသီရိ	၄	ရေကန်ချိကသီရိ
၅	ရေကန်ချိကသီရိ	၅	ရေကန်ချိကသီရိ

ဂ။ လူထုဝင်ရုံး၏ လာမည့် (၃) နှစ်အတွက် အကျိုးတင်သော ဦးစားပေး ဖွံ့ဖြိုးတိုးတက်မှု လုပ်ငန်း အစီအစဉ်များအားပေးပြပါ။

အဆင့်	ကျေးရွာအတွက် ဦးစားပေး ဖွံ့ဖြိုးတိုးတက်မှု လုပ်ငန်းစဉ်များ	အဆိုပြုသူ (အမျိုးသားများ/ အမျိုးသမီးများ/အမျိုးသား+ အမျိုးသမီး)	ခန့်မှန်းကုန်ကျ စရိတ်	အကျိုးစီးပွားခွင့်ရှိသူ ခန့်မှန်းခြေ အရေအတွက်
၁	စာသင်ကျောင်း	m+၈	၂၅၆,၁၂၀	၃၇၆
၂	ရေကန်ချိကသီရိ - ရွာကျောင်း	m+၈	၂၅၆,၁၅၀	၃၂၆
၃	အသက်အရွယ် အောက်ကျ	m+၈	၂၅၆,၁၀၀	၃၂၆
၄				
၅				

၂၃။ ကျေးရွာဖွံ့ဖြိုးရေးဦးစားပေးအစီအစဉ် (ပုံစံ-၃)



ယခု လူထုစီမံကိန်း၏ လာမည့် (၃) နှစ်အတွက်အကျိုးမဝင်သော ဦးစားပေး ဖွံ့ဖြိုးတိုးတက်မှု လုပ်ငန်း အစီအစဉ်များအားဖော်ပြပါ။

အထွေထွေ	ကျေးရွာအတွက် ဦးစားပေး ဖွံ့ဖြိုးတိုးတက်မှု လုပ်ငန်းစဉ်များ	အဆိုပြုသူ (အမျိုးသားများ/အမျိုးသမီးများ/အမျိုးသား+အမျိုးသမီး)	အခန်းကဏ္ဍ
၁	ကျေးရွာအတွက် ဦးစားပေး ဖွံ့ဖြိုးတိုးတက်မှု လုပ်ငန်းစဉ်များ	ကျေးရွာအတွက် ဦးစားပေး ဖွံ့ဖြိုးတိုးတက်မှု လုပ်ငန်းစဉ်များ	
၂	ကျေးရွာအတွက် ဦးစားပေး ဖွံ့ဖြိုးတိုးတက်မှု လုပ်ငန်းစဉ်များ	ကျေးရွာအတွက် ဦးစားပေး ဖွံ့ဖြိုးတိုးတက်မှု လုပ်ငန်းစဉ်များ	
၃	ကျေးရွာအတွက် ဦးစားပေး ဖွံ့ဖြိုးတိုးတက်မှု လုပ်ငန်းစဉ်များ	ကျေးရွာအတွက် ဦးစားပေး ဖွံ့ဖြိုးတိုးတက်မှု လုပ်ငန်းစဉ်များ	
၄			
၅			

ဥက္ကဋ္ဌ၊ ကျေးရွာစီမံကိန်းအထောက်အကူပြုကော်မတီမှ အတည်ပြုသည်။

အမည် ----- ဦးကျော်စွာ ----- လက်မှတ် ----- [Signature] ----- နေ့စွဲ ----- ၇. ၂. ၂၀၁၇ -----

၂၄။ ကျေးရွာအုပ်စုစီမံကိန်းလုပ်ငန်းခွဲရွေးချယ်ခြင်း (ပုံစံ-၄)

ပုံစံ - ၈ - ၄ ကျေးရွာအုပ်စုစီမံကိန်းလုပ်ငန်းခွဲရွေးချယ်ခြင်းပုံစံ (Form PC 4)

လက်ညှိုးနှိမ်ကာ၊ စီမံကိန်းလုပ်ငန်းခွဲရွေးချယ်မှုအစည်းအဝေးပြီးနောက်တွင် ကျေးရွာအုပ်စုမှ CF/TF တို့၏ အကူအညီရယူ၍ ကျေးရွာစီထောက်အကူမဟုတ်မီ လက်မှတ်ရေးထိုးပြီး အဆိုပါပုံစံအား ပြည့်စုံစေအောင်ဖြည့်သွင်းရမည်။ ဤပုံစံအား ပြည့်စုံစွာဖြည့်သွင်းပြီးပါက ကျေးရွာအုပ်စုရှိ ကိုယ်စားပြုရေးရာအဖွဲ့မှ ဖွဲ့စည်းထားသည့် အဖွဲ့ဝင်များက အောက်ဖော်ပြပါအတိုင်း တာဝန်ယူရမည်။ CF နှင့် ကျေးရွာအုပ်စုရွေးချယ်မှုအဖွဲ့၏ စီမံကိန်းလုပ်ငန်းခွဲဆိုင်ရာ အချက်အလက်များကို MIS သို့ ထည့်သွင်းရမည်။ (ယခုနှင့်စီမံကိန်းလုပ်ငန်းခွဲ မလုပ်ကိုင်သော ကျေးရွာများ မပါဝင်ပါ။)

ကျေးရွာစီမံကိန်းရေးရာ/လုပ်ငန်းစဉ်အဖွဲ့ဝင်များ

အဖွဲ့	စီမံကိန်းအဖွဲ့	စီမံကိန်းအဖွဲ့	စီမံကိန်းအဖွဲ့	စီမံကိန်းအဖွဲ့	စီမံကိန်းအဖွဲ့	စီမံကိန်းအဖွဲ့	စီမံကိန်းအဖွဲ့	စီမံကိန်းအဖွဲ့	စီမံကိန်းအဖွဲ့
ပြည်နယ်/တိုင်း	ရင်းမြစ်	မြို့နယ်	ရွာ	ကျေးရွာအုပ်စု	စီမံကိန်းအဖွဲ့ (A) စီမံကိန်း (B) စီမံကိန်း (C) စီမံကိန်း (D) စီမံကိန်း (E) စီမံကိန်း (F) စီမံကိန်း (G)	စီမံကိန်းအဖွဲ့ (V) စီမံကိန်း (W) စီမံကိန်း (X) စီမံကိန်း (Y) စီမံကိန်း (Z)	စီမံကိန်းအဖွဲ့ (၁) စီမံကိန်း (၂) စီမံကိန်း (၃) စီမံကိန်း (၄)	စီမံကိန်းအဖွဲ့ (၅) စီမံကိန်း (၆) စီမံကိန်း (၇) စီမံကိန်း (၈)	စီမံကိန်းအဖွဲ့ (၉) စီမံကိန်း (၁၀) စီမံကိန်း (၁၁) စီမံကိန်း (၁၂)

ကျေးရွာအမည်	ထောက်ပံ့မှုပေးသည့် လုပ်ငန်းများ	အတိုင်းအတာ	စီမံကိန်း တိုက်ရိုက် အကျိုးစီးပွား ရှိသူများ	အဆိုပြုတင်ပြသူ	စီမံကိန်းကုန်ကျစရိတ်		စုစုပေါင်း
					စီမံကိန်းမှ ထည့်သွင်းမှု	ကျေးရွာမှ ထည့်သွင်းမှု	
၂။ ဟု	စာအုပ်အုပ်စု	၂၀ x ၂၄ x ၁၆	၁၀၀	ကျေး ပ	၁၅၄.၅၀		
၃။ ဝါဒ ရေ	အဖွဲ့အစည်း စာအုပ်အုပ်စု	၂၀ x ၂၄ x ၁၆	၂၅၆	ကျေး ပ	၁၅၄.၅၀		
၄။ ကျေးရွာ	စာအုပ်အုပ်စု	၁၅၀၀	၁၅၀၀	ကျေး ပ	၁၀၀၀၀		
၅။ ကျေးရွာ	စာအုပ်အုပ်စု	၆၅ x ၆ x ၁၆	၇၂၆	ကျေး ပ	၁၅၄.၅၀		
၆။ ကျေးရွာ	စာအုပ်အုပ်စု	၆၅ x ၆ x ၁၆	၇၂၆	ကျေး ပ	၁၅၄.၅၀		
၇။ ကျေးရွာ	စာအုပ်အုပ်စု	၆၅ x ၆ x ၁၆	၇၂၆	ကျေး ပ	၁၅၄.၅၀		
၈။ ကျေးရွာ	စာအုပ်အုပ်စု	၆၅ x ၆ x ၁၆	၇၂၆	ကျေး ပ	၁၅၄.၅၀		
၉။ ကျေးရွာ	စာအုပ်အုပ်စု	၆၅ x ၆ x ၁၆	၇၂၆	ကျေး ပ	၁၅၄.၅၀		
၁၀။ ကျေးရွာ	စာအုပ်အုပ်စု	၆၅ x ၆ x ၁၆	၇၂၆	ကျေး ပ	၁၅၄.၅၀		

စာအုပ်အုပ်စု စီမံကိန်းအဖွဲ့ဝင်များ၏ လက်မှတ်များ

၂၄။ ကျေးရွာအုပ်စုစီမံကိန်းလုပ်ငန်းခွဲရွေးချယ်ခြင်း (ပုံစံ-၄)

ပုံစံ - ၈ - ၄ ကျေးရွာအုပ်စုစီမံကိန်းလုပ်ငန်းခွဲရွေးချယ်ခြင်းပုံစံ (Form PC 4)

လက်ညွှန်များ၊ စီမံကိန်းလုပ်ငန်းခွဲရွေးချယ်မှုအစည်းအဝေးပြီးနောက်တွင် ကျေးရွာအုပ်စုမှ CF/TF တို့၏ အကူအညီရယူ၍ ကျေးရွာစီမံကိန်းအောက်ဖွဲ့စည်းမှု လက်မှတ်ရေးထိုး အဆိုပါပုံစံအား ပြည့်စုံအောင်ပြည့်စွမ်းရမည်။ ဤပုံစံအား ပြည့်စုံစွာဖြည့်သွင်းပြီးပါက ကျေးရွာအုပ်စုမှ ပြီးတိုက်အောက်ဖွဲ့စည်းမှုတွင် TFC သို့မဟုတ်အတွက် နောက်ဆက်တွဲအခြေ ထားရှိရမည်။ CF မှ ကျေးရွာတစ်ရွာချင်းစီ၏ စီမံကိန်းလုပ်ငန်းခွဲဆိုင်ရာ အချက်အလက်များကို MIS သို့ ထည့်သွင်းမည်။ (ယခုစီမံကိန်းလုပ်ငန်းခွဲ မလုပ်ကိုင်သော ကျေးရွာများ မပါဝင်ပါ။)

ကျေးရွာစည်ရှိအများ/ဝန်ထမ်းအမည်	ဦးစောစန္ဒာ		
နေ့စွဲ	စက်တင်ဘာလ ၁၀ ရက်၊ ၂၀၂၁ ခုနှစ်	စက်တင်ဘာလ ၁၀ ရက်၊ ၂၀၂၁ ခုနှစ်	စက်တင်ဘာလ ၁၀ ရက်၊ ၂၀၂၁ ခုနှစ်
ပြည်နယ်/တိုင်း	ရခိုင်	ပြည်နယ်	ရခိုင်

ကျေးရွာအမည်	ဆောင်ရွက်မည့် လုပ်ငန်းများ	အတိုင်းအတာ	စီမံကိန်း တိုက်ရိုက် အကျိုးစီးပွားနှင့် ရှိသူများ	အဆိုပြုထားသည့် ကျေးရွာအုပ်စု	စီမံကိန်းမှ ထည့်သွင်းမှု		စုစုပေါင်း
					စီမံကိန်းမှ ထည့်သွင်းမှု	စီမံကိန်းမှ ထည့်သွင်းမှု	
ကျေးရွာ ၆	အောက်ရုံးခန်း၊ အောက်ရုံးခန်း	၃၀ x ၂၄ x ၂၄	၁၂၅	ကျေးရွာ၊ မှကျေးရွာ + မ	၁၀၀ သိန်း		
ကျေးရွာ ၈	အောက်ရုံးခန်း	၂၀ x ၂၀	၂၅၀	ကျေးရွာ၊ မှကျေးရွာ + မ	၅၀ သိန်း		
ကျေးရွာ ၉	အောက်ရုံးခန်း	၂၅၀ x ၂၀	၁၂၇	ကျေးရွာ၊ မှကျေးရွာ + မ	၃၀ သိန်း		
ကျေးရွာ ၁၀	အောက်ရုံးခန်း	၂၀ x ၂၄ x ၂၄	၂၅၀	ကျေးရွာ၊ မှကျေးရွာ + မ	၅၀ သိန်း		

ရာထူး ကျေးရွာအုပ်စု စီမံကိန်းအောက်ဖွဲ့စည်းမှု ဦးစီးဌာန၊ အမည် လက်မှတ် ရက်စွဲ

၂၄။ ကျေးရွာအုပ်စုစီမံကိန်းလုပ်ငန်းခွဲရွေးချယ်ခြင်း (ပုံစံ-၄)

ပုံစံ - ၀ - ၄ ကျေးရွာအုပ်စုစီမံကိန်းလုပ်ငန်းခွဲရွေးချယ်ခြင်းပုံစံ (Form PC 4)

လုပ်ငန်းများ၊ စီမံကိန်းလုပ်ငန်းခွဲရွေးချယ်မှုအစည်းအဝေးပြီးနောက်တွင် ကျေးရွာအုပ်စုမှ CF/TF တို့၏ အကူအညီရယူ၍ ကျေးရွာစီမံကိန်းကော်မတီမှ လက်မှတ်ရေးထိုးပြီး အဆိုပါပုံစံအား ပြည့်စုံအောင်ဖြည့်သွင်းရမည်။ ဤပုံစံအား ပြည့်စုံစွာဖြည့်သွင်းပြီးပါက ကျေးရွာအုပ်စုမှ မြို့တိုးတက်ရေးဗဟိုရုံးတွင် TPIIC သို့ စေလွှတ်ပေးရမည်။ နောက်ဆက်တွဲအဖြစ် ထားရှိရမည်။ CF မှ ကျေးရွာတစ်ရွာချင်းစီ၏ စီမံကိန်းလုပ်ငန်းခွဲရွေးချယ်မှု အချက်အလက်များကို MIS သို့ တင်ပြသွင်းရမည်။ (ယခုစီမံကိန်းလုပ်ငန်းခွဲ ရလဒ်တိုင်သော ကျေးရွာများ မပါဝင်ပါ။)

ကျေးရွာစီမံကိန်းရေးမှူး/ဝန်ထမ်းအမည် - ဦးစွာ ဦးအောင်

စက်ဝန်းအားအမှတ်ပြင်ပေးပါ။(၇) စက်ဝန်း(၈) စက်ဝန်း(၉) စက်ဝန်း(၁၀) စက်ဝန်း(၁၁) စက်ဝန်း(၁၂) စက်ဝန်း(၁၃) စက်ဝန်း(၁၄)

စက်ဝန်း(၁၅) စက်ဝန်း(၁၆) စက်ဝန်း(၁၇) စက်ဝန်း(၁၈) စက်ဝန်း(၁၉) စက်ဝန်း(၂၀) စက်ဝန်း(၂၁) စက်ဝန်း(၂၂) စက်ဝန်း(၂၃) စက်ဝန်း(၂၄)

ပြည်နယ်/တိုင်း ၇၃၆ မြို့နယ် - ဒီပဲယင်း

ကျေးရွာအမည်	ဆောင်ရွက်မည့် လုပ်ငန်းများ	အတိုင်အတာ	ခန့်မှန်း တိုက်ရိုက် အကျိုးခံစားခွင့် ရှိသူများ	အဆိုပြုတင်ပြသူ	ခန့်မှန်းကျန်ကျစိတ်		စုစုပေါင်း
					စီမံကိန်းမှ ထည့်သွင်းမှု	ကျေးရွာမှ ထည့်သွင်းမှု	
၁။ ကော့ကရိတ်	အုတ်စိုက် Concrete	၁၅၀ x ၁၀ x ၄၅'	၁၁၉၂	၂၂ ကျား ၂၂ မ	၁၆၀ သိန်း		
၂။ ကျောက်ဆည်	အုတ်စိုက် Concrete	၁၀၀ x ၇ x ၄၅'	၃၈၈	၂၂ ကျား ၂၂ မ	၁၅၀ သိန်း		
၃။ ကျောက်ဆည်	အုတ်စိုက် Concrete	၁၀၀ x ၇ x ၄၅'	၃၈၈	၂၂ ကျား ၂၂ မ	၁၅၀ သိန်း		
၄။ ကျောက်ဆည်	အုတ်စိုက် Concrete	၁၀၀ x ၇ x ၄၅'	၃၈၈	၂၂ ကျား ၂၂ မ	၁၅၀ သိန်း		
၅။ ကျောက်ဆည်	အုတ်စိုက် Concrete	၁၀၀ x ၇ x ၄၅'	၃၈၈	၂၂ ကျား ၂၂ မ	၁၅၀ သိန်း		
၆။ ကျောက်ဆည်	အုတ်စိုက် Concrete	၁၀၀ x ၇ x ၄၅'	၃၈၈	၂၂ ကျား ၂၂ မ	၁၅၀ သိန်း		
၇။ ကျောက်ဆည်	အုတ်စိုက် Concrete	၁၀၀ x ၇ x ၄၅'	၃၈၈	၂၂ ကျား ၂၂ မ	၁၅၀ သိန်း		
၈။ ကျောက်ဆည်	အုတ်စိုက် Concrete	၁၀၀ x ၇ x ၄၅'	၃၈၈	၂၂ ကျား ၂၂ မ	၁၅၀ သိန်း		
၉။ ကျောက်ဆည်	အုတ်စိုက် Concrete	၁၀၀ x ၇ x ၄၅'	၃၈၈	၂၂ ကျား ၂၂ မ	၁၅၀ သိန်း		
၁၀။ ကျောက်ဆည်	အုတ်စိုက် Concrete	၁၀၀ x ၇ x ၄၅'	၃၈၈	၂၂ ကျား ၂၂ မ	၁၅၀ သိန်း		

ရှာဖွေ: ကျေးရွာအုပ်စု စီမံကိန်းကော်မတီမှ ၂၀၂၄ ခုနှစ် အမည် လက်မှတ် ရက်စွဲ