

ပြည်ထောင်စုသမ္မတမြန်မာနိုင်ငံတော်အစိုးရ  
စိုက်ပျိုးရေး၊မွေးမြူရေးနှင့် ဆည်မြောင်းဝန်ကြီးဌာန  
ကျေးလက်ဒေသဖွံ့ဖြိုးတိုးတက်ရေးဦးစီးဌာန  
အမ်းမြို့နယ်



လူထုဗဟိုပြုစီမံကိန်း

National Community Driven Development Project  
(NCDDP)



ကျေးရွာဖွံ့ဖြိုးရေးအစီအစဉ်

Village Development Plan (VDP)

ဒါးလက်ကျေးရွာအုပ်စု၊ နမ်းချောင်းကျေးရွာ

၂၀၁၇ခုနှစ်

အမ်းမြို့

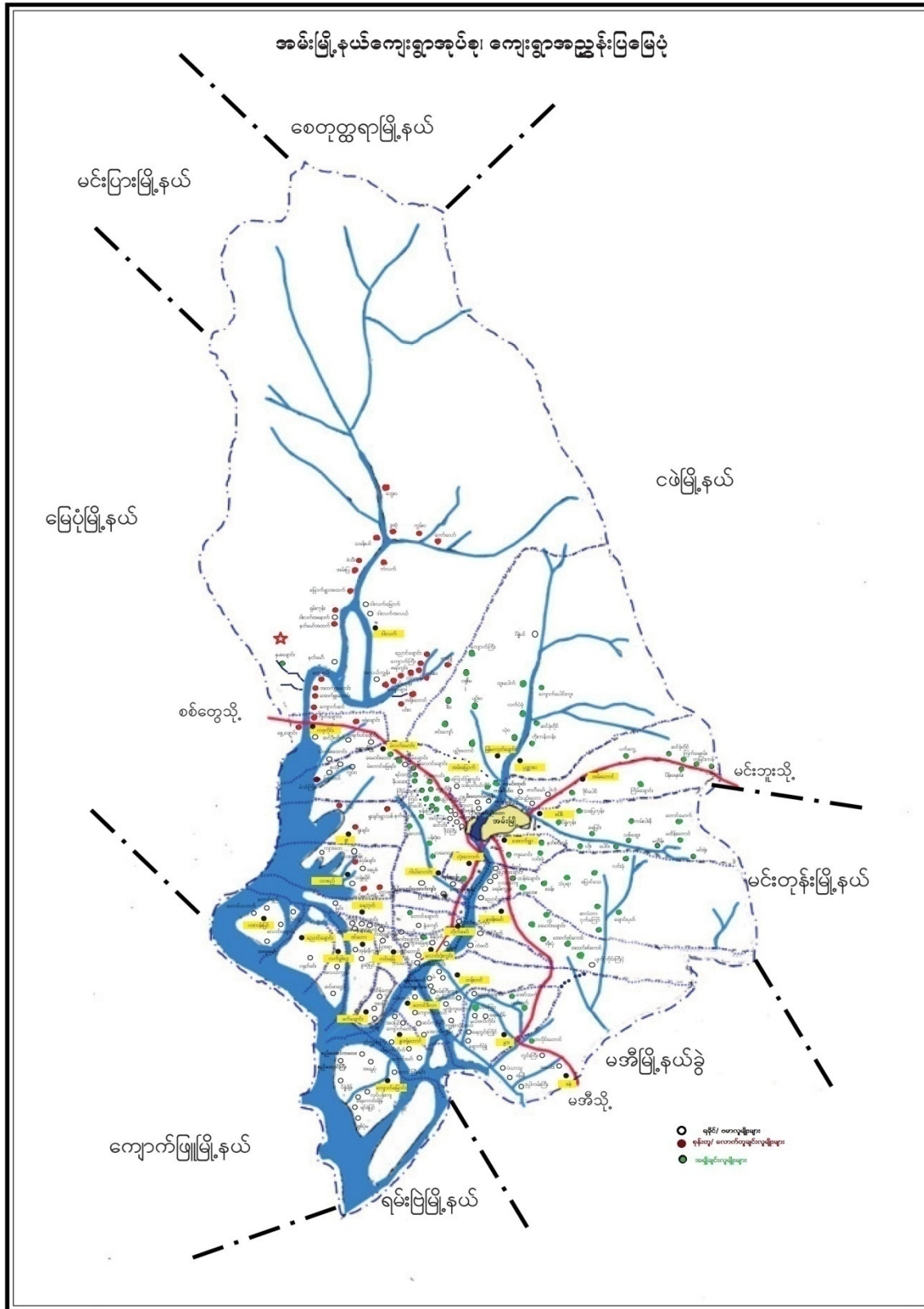
# မာတိကာ

၁။ မြို့နယ်မြေပုံ	၁
၂။ ကျေးရွာအုပ်စုမြေပုံ	၂
၃။ အုပ်စုတွင်ပါဝင်သောကျေးရွာများစာရင်း	၃
၄။ ကျေးရွာအခြေခံအချက်အလက်များ	၄
၅။ လူထုပူးပေါင်းပါဝင်သောလူမှုဆန်းစစ်ခြင်းနှင့် အကဲဖတ်ခြင်းလုပ်ငန်းစဉ် (PSA/PRA) ဇယား။	၆
၆။ ကျေးရွာလူမှုရေးပြုသယံဇာတပြမြေပုံ	၈
၇။ ကျေးရွာလူမှုရေးပြုသယံဇာတပြမြေပုံသုံးသပ်ချက်	၉
၈။ ရာသီခွင်ပြဇယားပုံ	၁၀
၉။ ရာသီခွင်ပြဇယားပုံသုံးသပ်ချက်	၁၁
၁၀။ ဦးစားပေးလုပ်ငန်းခွဲများနှိုင်းယှဉ်ရွေးချယ်ခြင်းပြဇယား	၁၂
၁၁။ ဦးစားပေးလုပ်ငန်းခွဲများနှိုင်းယှဉ်ရွေးချယ်ခြင်းပြဇယားသုံးသပ်ချက်	၁၃
၁၂။ ပြဿနာသစ်ပင်ပြပုံ	၁၄
၁၃။ ပြဿနာသစ်ပင်ပြပုံသုံးသပ်ချက်	၁၅
၁၄။ ကျေးရွာတွင်းအဖွဲ့အစည်းများအကြားချိတ်ဆက်မှုပြဇယား	၁၆
၁၅။ ကျေးရွာတွင်းအဖွဲ့အစည်းများအကြားချိတ်ဆက်မှုပြဇယားသုံးသပ်ချက်	၁၇
၁၆။ လူမှုစီးပွားအဆင့်သတ်မှတ်ခြင်းပြဇယား	၁၈
၁၇။ လူမှုစီးပွားအဆင့်သတ်မှတ်ခြင်းပြဇယားသုံးသပ်ချက်	၁၉
၁၈။ ပင့်ကူအိမ်ကွန်ယက်ဇယား	၂၀
၁၉။ ပင့်ကူအိမ်ကွန်ယက်ဇယားသုံးသပ်ချက်	၂၁
၂၀။ ကော်မတီဝင်များရွေးချယ်ခြင်းနှင့် ကျေးရွာဖွံ့ဖြိုးရေးအစီအစဉ်ဆောင်ရွက်မှုမှတ်တမ်းခါတ်ပုံများ	၂၂
၂၁။ ကျေးရွာအချက်အလက် (ပုံစံ-၁)	၂၃
၂၂။ စီမံကိန်းစက်ဝန်းအချိန်ဇယား (ပုံစံ-၂)	၂၆
၂၃။ ကျေးရွာဖွံ့ဖြိုးရေးဦးစားပေးအစီအစဉ် (ပုံစံ-၃)	၂၈

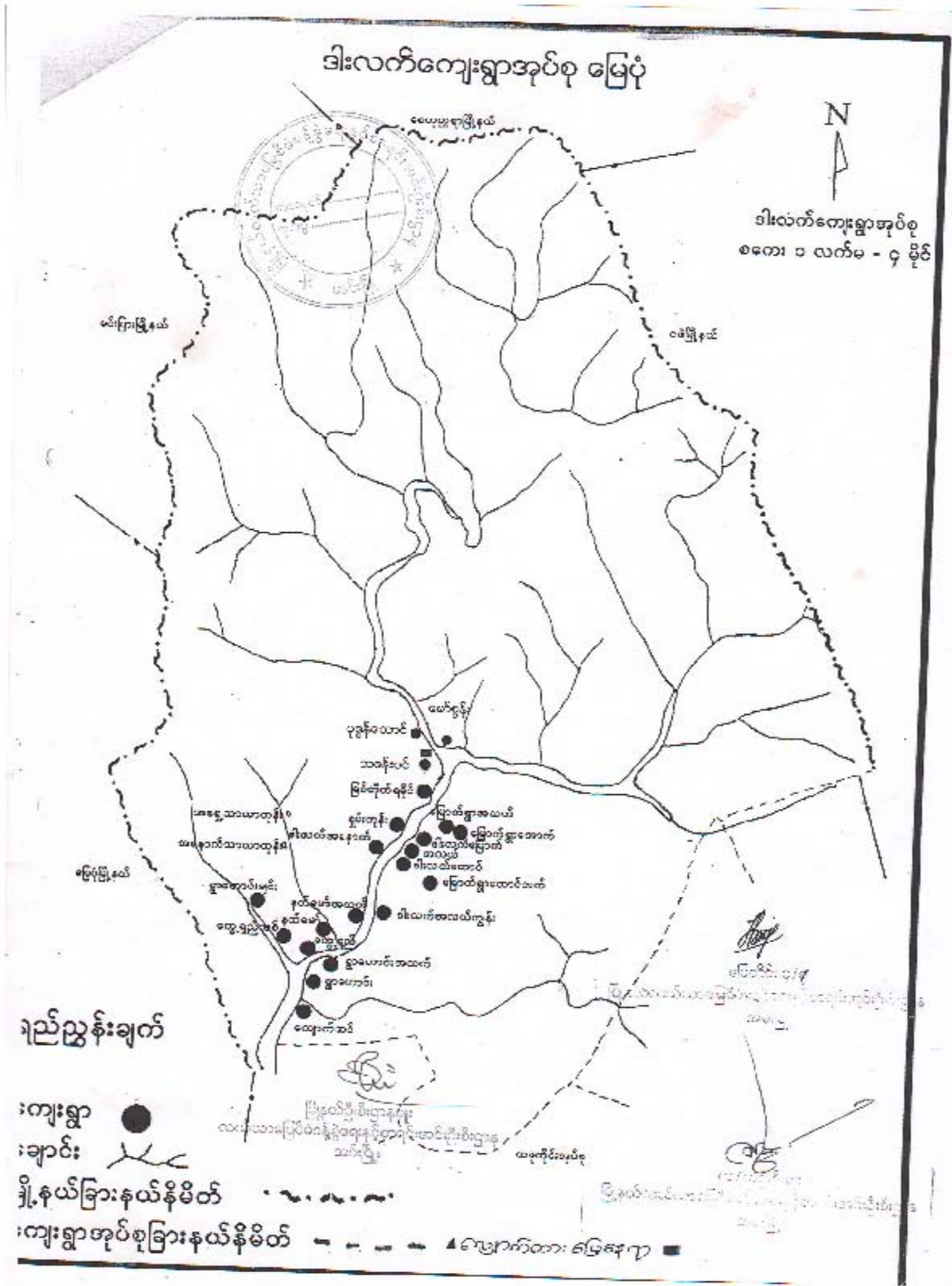


၂၄။ ကျေးရွာအုပ်စုစီမံကိန်းလုပ်ငန်းခွဲရွေးချယ်ခြင်း (ပုံစံ-၄)	၃၀
၂၅။ အစည်းအဝေးမှတ်တမ်းများ	၃၃
၂၆။ ကဏ္ဍအလိုက်ဦးစားပေးဖွံ့ဖြိုးရေးလုပ်ငန်းစဉ်များ	၄၀
၂၇။ ကျေးရွာဖွံ့ဖြိုးရေးစီမံချက်အရည်အသွေးထိန်းချုပ်မှု ( Check List)	၄၁

# ၁။ အမ်းမြို့နယ်မြေပုံ



# ၂။ ဒါးလက်ကျေးရွာအုပ်စုမြေပုံ



၃။ ဒါးလက်အုပ်စုရှိကျေးရွာများစာရင်း

စဉ်	ကျေးရွာအုပ်စုအမည်	ကျေးရွာအမည်	ကျေးရွာအမည်
၁	ဒါးလက်	လုံးတုံ	ကျောက်ဆင်
		ဝင်ဝ	ပင်းဖျား
		ညောင်ချောင်း	ဖားပြို
		နေပစေး	ကျောက်ကြီး
		ဘွေးဝ	ကွမ်းဝ(ဒါးလက်)
		ပေါင်းဝ	ဖရပ်ကွင်း
		မော်စွန်း	လိပ်ကုန်း
		ကွမ်းဝ (အေးချောင်း)	ကြောဝ
		သဖန်းပင်	အရိုးတောင်
		ဖံသီး	အောက်ရွာဟောင်း
		နန်းရာကုန်း	အထက်ရွာဟောင်း
		ငုတ်ဝ	ကွေ့ရှည်
		အမ်းပြ	အလယ်ကျွန်း
		ကံလက်	တောင်ရွာ
		သင်္ကန်းအိုင်	အလယ်ရွာ
		သဘော့မောက်	မြောက်ရွာ
		ရှမ်းကုန်း	မီးချောင်း
		အနောက်ရွာ	နမ်းချောင်း
		မင်္ဂလာဒုံ	ညောင်ပင်ကွင်း
		နတ်မော်	ညောင်ခြေထောက်

## ၄။ ကျေးရွာအခြေခံအချက်အလက်

### (၁) ကျေးရွာသမိုင်းအကျဉ်း

လွန်ခဲ့သော နှစ်ပေါင်း(၅၀၀)ခန့်က ဤကျေးရွာနေရာတွင် နန်းတည်ခဲ့သည်ဟု သိရှိခဲ့ရပါသည်။ ရွာ၏ မြောက်ဘက် မျိုးချောင်းအဝတောင်းကုန်းပေါ်တွင် နန်းတည်ခဲ့သည်ဟုဆိုကြပါသည်။ နန်းတည်သော ဘုရင်မှာ သက်လူမျိုးဘုရင်ဖြစ်ကြောင်း သိရှိရပါသည်။ ဒုတိယကမ္ဘာစစ် မဖြစ်ပွားခင်အချိန်က ဖိုးထောင် ဆိုသောလူတစ်ဦးသည် ဤနေရာတွင် စတင်နေထိုင်ပြီးကျေးရွာအား စတင်ထောင်ခဲ့သောကြောင့် ဖိုးထောင် ကွင်းဟု အမည်ခေါ်တွင်ခဲ့ခြင်း ဖြစ်ပါသည်။ ယင်းအချိန်တွင် အိမ်ခြေ(၁၅)အိမ်ဖြင့် စတင်တည်ထောင် ခဲ့ပါသည်။ ဒုတိယကမ္ဘာစစ်ဖြစ်ချိန်တွင် ကျေးရွာပျက်စီးခဲ့ရပါသည်။ ၁၉၆၀ခုနှစ်တွင် မုန်တိုင်းဒဏ် ခံစားရ သောကြောင့် စားဝတ်နေရေးပြဿနာများ ကြုံတွေ့ခံစားခဲ့ရပါသည်။ ဆန်များရှားပါးသောကြောင့် ဆန်(၁) တောင်းအတွက် ကျွဲ(၁) ကောင်ပေးခဲ့ရသော အခြေအနေများပင် ကြုံတွေ့ခဲ့ရပါသည်။ ၁၉၇၀ခုနှစ်တွင်လည်း ရေဘေးထပ်မံကြုံတွေ့ခဲ့ရပါသည်။ ၂၀၁၀ခုနှစ်တွင် ဂိရီမုန်းတိုင်းတိုက်ခတ်သောကြောင့် စိုက်ပျိုးထားသော နှမ်းခင်းများ၊ စပါးခင်းများပျက်စီးခဲ့ရပါသည်။ ၂၀၁၅ခုနှစ်တွင်လည်း ရေကြီးခြင်းကို ကြုံတွေ့ခဲ့ရပါသေးသည်။ ဒါးလက်အုပ်စုတွင် ယခုကျေးရွာသည် နှမ်းအထွက်အများဆုံး ကျေးရွာတစ်ရွာဖြစ်သောကြောင့် ကုန်သည် များမှနှမ်းချောင်းဟု ခေါ်တွင်ရာမှ နှမ်းချောင်းဟု ပြောင်းလဲအမည်တွင်ခဲ့ခြင်း ဖြစ်ပါသည်။ ၁၉၆၉ ခုနှစ်တွင် စတင်၍ ကိုယ်ထူကိုယ်ထစနစ်ဖြင့် မူလတန်းပညာကိုသင်ကြားခဲ့ရပြီး ၂၀၁၀ခုနှစ်တွင် တရားဝင် မူလတန်း ကျောင်းကို ဖွင့်လှစ်နိုင်ခဲ့ပါသည်။ ယခုအခါ ကျေးရွာသူ၊ ကျေးရွာသားများသည် စီးပွားရေးလုပ်ငန်းအဖြစ် ဝါးခုတ်၊ လယ်လုပ်၊ တောင်ယာခုတ်နှင့် ကိုင်းစိုက်ခြင်းများကိုလုပ်ကိုင်ကြပါသည်။

(၃) လူနည်းစုလူမျိုးစုအိမ်ထောင်စု

အမျိုးအစား	အိမ်ထောင်စု	ကျား	မ	စုစုပေါင်း
မရှိ	-	-	-	-

(၄) ထိခိုက်လွယ်အုပ်စုများ

ထိခိုက်လွယ်အုပ်စု	အိမ်ထောင်စု	ကျား	မ	စုစုပေါင်း
သက်ကြီး	၂	၁	၁	၂

(၅) အဓိကစီးပွားရေးလုပ်ငန်း

စိုက်ပျိုးရေး	မွေးမြူရေး	အသေးစားစီးပွားရေး	အခြား
စပါး	နွား	ဈေးဆိုင်ရောင်းခြင်း	ကျပန်း
သီဟိုဠ်	ကျွဲ		
	ကြက်		
	ဝက်		

(၆) ကျေးရွာအတွင်းအဓိကပိုင်ဆိုင်မှုများ

ကျေးရွာပိုင်ဆိုင်မှုများ	လယ်	ကိုင်း	တောင် ယာ	စား ကျက် မြေ	နှစ်ရှည် စိုက် ခင်း	သဲ/ ကျောက် ရရှိမှု	ရေ တွင်း/ ရေ ကန်	စက်ရေ တွင်း/ စိမ့် စမ်း ရေ သွယ် မှု	ချောင် ရေး သော ကံသုံး မှု
အရေအတွက်	၃၀	မရှိ	၁၀	၄	၂၀	မရှိ	မရှိ	မရှိ	ရှိ
ကျေးရွာပိုင်ဆိုင်မှုများ	ကား	ထော် လာဂျီ	ဆိုင် ကယ်	စက် လှေ	စပါး ကြိတ် စက်	ဈေး ဆိုင်	မီး စက်		
အရေအတွက်	မရှိ	မရှိ	၅	၅	၁	၃	မရှိ		

(၇) ကျေးရွာအတွင်းအခြားပိုင်ဆိုင်မှုများ

ကျေးရွာပိုင်ဆိုင်မှုများ	ရေတင် စက်	လယ် ထွန် စက်	ကျွဲ	နွား	ကြက်	ဝက်	ဆိတ်	လုပ် သား	ကျွမ်းကျင် လုပ်သား
အရေအတွက်	မရှိ	မရှိ	၆၀	၄၅	ရှိ	၄၀	မရှိ	ရှိ	ရှိ

(၈) ကျေးရွာရှိအသုံးပြုနိုင်သောအရင်းအမြစ်/ အချက်အလက်များ

အရင်းအမြစ်	ဆေးရုံ/ ဆေးခန်း	အ.မ.က/ အ.လ.က/ အ.ထ.က	ဈေး	မြေတူး စက်	လမ်းကြိုတ် စက်	မြေသယ် ကား	ကွန်ကရစ် ဖျော်စက်
အရေအတွက်	မရှိ	ရှိ	မရှိ	မရှိ	မရှိ	မရှိ	မရှိ

၅။ လူထုပေါင်းစုံပါဝင်သော လူမှုဆန်းစစ်ခြင်းနှင့် အကဲဖြတ်ခြင်းလုပ်ငန်းစဉ် (PSA/PRA) အကျဉ်းချုပ်ဇယား

စဉ်	အကြောင်းအရာ	ရက်စွဲ	ဦးတည်အုပ်စု	တက်ရောက်သူ			အဓိကဆွေးနွေးချက်
				ကျား	မ	ပေါင်း	
၁	ကျေးရွာလူမှုရေးပြဿနာ ( Social Map / Resource Map)	၄.၁.၂၀၁၇	ကျေးရွာသူကျေးရွာသားများ၊ ကော်မတီဝင်များ	၄	၂	၆	ကျေးရွာနယ်နိမိတ်အတွင်းရှိ အိမ်ခြေလယ်မြေစိုက်ခင်း၊ ဘုရားပုထိုးများစသောကျေးရွာ၏လက်ရှိအခြေအနေနှင့်ပိုင်ဆိုင်မှုပြအခြေအနေများကိုရေးဆွဲဖော်ထုတ်ခဲ့သည်။
၂	ရာသီခွင်ပြပြက္ခဒိန် ( Seasonal Calender)	၄.၁.၂၀၁၇	ကျေးရွာသူကျေးရွာသားများ၊ ကော်မတီဝင်များ	၅	၈	၁၃	ကျေးရွာရှိရွာသူရွာသားများ၏ ရာသီအလိုက် စိုက်ပျိုးရေး၊ မွေးမြူရေး၊ စိုက်ပျိုးချိန်ရိတ်သိမ်းချိန်၊ တိရိစ္ဆာန်များရောဂါဖြစ်ပွားမှု၊ သီးနှံများပိုးမွှားကျရောက်မှု၊ ရာသီပွဲ တော်များ၊ ကျေးရွာမှ လူများဝင်ငွေရရှိမှုအခြေအနေများကို ကျေးရွာမှ လူများပါဝင်ဆွေးနွေးရေးဆွဲကြသည်။
၃	ကျေးရွာ၏ဦးစားပေး အစီအစဉ်ပြဇယား (Metric Ranking)	၄.၁.၂၀၁၇	အမျိုးသားအုပ်စု၊ အမျိုးသမီးအုပ်စု	၂၇	၁၅	၄၂	ကျေးရွာသူကျေးရွာသားများ၏ ကျေးရွာအတွက် အဓိကလိုအပ်သောစီမံကိန်းလုပ်ငန်းခွဲများကိုညှိနှိုင်းတိုင်ပင်ရေးဆွဲခဲ့ကြသည်။
၄	ပြဿနာသစ်ပင် ( Problem Tree)	၄.၁.၂၀၁၇	ကျေးရွာသူကျေးရွာသားများ၊ ကော်မတီဝင်များ	၂၇	၁၅	၄၂	ကျေးရွာသူအများစုရွေးချယ်ခဲ့သောစီမံကိန်းလုပ်ငန်းခွဲ၏ကျိုးကြောင်းဆက်စပ်မှုများကို ပြဿနာသစ်ပင်ဖြင့်စိစစ်သုံးသပ်ခဲ့ကြသည်။
၅	အဖွဲ့အစည်းချိတ်ဆက်ပုံ (Venn Diagram)	၄.၁.၂၀၁၇	ကျေးရွာသူကျေးရွာသားများ၊ ကော်မတီဝင်များ၊ ကျေးရွာအုပ်ချုပ်ရေးအဖွဲ့ဝင်များ	၃	၄	၇	ကျေးရွာအတွင်းတွင်ရှိနေသောလူမှုအဖွဲ့အစည်းများနှင့် ကျေးရွာလူထုအကြား ချိတ်ဆက်နေမှုကို ထင်သာမြင်သာရှိအောင် ဖော်ဆောင်နိုင်ခဲ့သည်။

၆	လူမှုစီးပွားအဆင့်သတ်မှတ်ခြင်း (Wealth Ranking)	၄.၁.၂၀၁၇	ချမ်းသာ၊ အလယ်အလတ်၊ နွမ်းပါး	၃	၂	၅	ကျေးရွာအတွင်းရှိ လူများအကြား၊ ငွေကြေး၊ ပစ္စည်းဥစ္စာ၊ နေအင်အားပိုင်ဆိုင်မှုအဆင့်ခွဲခြားပြသခြင်းဖြင့် ကျေးရွာအတွက် လိုအပ်မည့် ဝင်ငွေ ရရှိရေးအစီအစဉ်များကို ထည့်သွင်းစဉ်းစားနိုင်ရန် စဉ်းစားခဲ့ကြသည်။
၇	ပင့်ကူအိမ်ကွန်ယက် (Spider Web)	၄.၁.၂၀၁၇	ကျေးရွာသူကျေးရွာသားများ၊ အမျိုးသားအုပ်စု၊ အမျိုးသမီးအုပ်စု	၄	၂	၆	အမျိုးသားနှင့် အမျိုးသမီးများ အကြား အလုပ်အကိုင်အခွင့်အလမ်း၊ တန်းတူ အခွင့်အရေး၊ ပညာ သင်ကြားနိုင်မှု၊ ဘဝလုံခြုံမှု စသည့် အခြေအခြေအနေအရပ်ရပ်ကို ဆွေးနွေးခဲ့ကြသည်။





# ၇။ ဒါးလက်အုပ်စု၊ ကြော့ကျေးရွာမြေပုံသုံးသပ်ချက်

တည်နေရာ။	လောင်ဂျီတွင်း ၉၄ ဒီဂရီ ၈၄ မိနစ်	လတ္တီတွင်း- ၁၉ ဒီဂရီ ၉၆ မိနစ်
----------	---------------------------------	-------------------------------

နှမ်းချောင်းကျေးရွာသည် အုပ်စုနှင့် (၅)မိုင်ခန့်ကွာဝေးပြီး သွားလာရခက်ခဲသည်။ ရေလမ်းခရီးဖြင့် သွားလာရပြီး စက်လှေဖြင့် (၄၅)မိနစ်ခန့်သွားလာရသည်။ တောတောင်ထူထပ်သောကြောင့် ခြေလျင်ခရီးဖြင့် အလွယ်တကူမရောက်ရှိနိုင်ပေ။ ကျေးရွာ၏ အဓိကစီးပွားရေးမှာ သစ်ခုတ်၊ ဝါးခုတ်လုပ်ငန်းဖြစ်ပြီး လယ်ယာ လုပ်ငန်း၊ ဥယျာဉ်ခြံမြေအနည်းငယ်လည်းရှိသည်။ ရွာအနီးအနားတွင် နှမ်းချောင်းခေါ်ချောင်းလက်တက်ငယ် ရှိပြီး ဒီရေအတက်အကူးဖြင့် မော်တော်ဘုတ်များသွားလာရသည်။ ညောင်ပင်ကွင်းကျေးရွာမှ ခြေလျင် သို့မဟုတ် ဆိုင်ကယ်ဖြင့် သွားလာရန် ကိုယ်ထူကိုယ်ထလမ်းငယ်ဖောက်လုပ်ထားပါသည်။ သောက်သုံးရေ အဖြစ် တွင်းရေကိုသောက်သုံးကြပါသည်။

အဖြစ်များသောရောဂါ	ငှက်ဖျား၊ ဝမ်းရောဂါ
အိမ်သာသုံးစွဲမှု၊ ယင်လုံအိမ်သာသုံးစွဲမှု	အနည်းငယ်ရှိ
ကြံ့တွေ့ရသော သဘာဝသေးအန္တရာယ်	ရေဘေး
စာသင်ကျောင်း၊ ဆေးပေးခန်း၊	ရှိ၊ မရှိ
ကျောင်းသားအရေအတွက်	၄၅
တက္ကသိုလ်ဝင်တန်းအောင် -	မရှိ
ကျေးရွာတွင်အဓိကကြံ့တွေ့နေရသောအခက်အခဲ -	လမ်းပန်းဆက်သွယ်ရေး၊ ကျန်းမာရေး အခက်အခဲကြံ့တွေ့နေရ



ရာသီအလိုက်ဖြစ်ပေါ်မှု အခြေအနေပြ ပြက္ခဒိန် ရေးဆွဲခြင်း

ကျေးရွာအမည်

ဒွါး၊ ချောင်း

အကြောင်းအရာ	တပေါင်း	တန်ခူး	ကဆုန်	ဇူလိုင်	ဇူလိုင်	စက်တင်ဘာ	အောက်တိုဘာ	နိုဝင်ဘာ	သီတင်းကျွတ်	ဆန်းဆန်း	ဇန်နဝါရီ	ဖေဖော်ဝါရီ	မတ်	ဧပြီ	မေ	ဇွန်	ဇူလိုင်
ရိုးရာအခမ်းအနား																	
ရွေးချယ်ရေးအခမ်းအနား	မတ်လ ၁၅	မတ်လ ၁၅	မတ်လ ၁၅	မတ်လ ၁၅	မတ်လ ၁၅	မတ်လ ၁၅	မတ်လ ၁၅	မတ်လ ၁၅	မတ်လ ၁၅	မတ်လ ၁၅	မတ်လ ၁၅	မတ်လ ၁၅	မတ်လ ၁၅	မတ်လ ၁၅	မတ်လ ၁၅	မတ်လ ၁၅	မတ်လ ၁၅
ရာသီခွင်အခမ်းအနား	မတ်လ ၁၅	မတ်လ ၁၅	မတ်လ ၁၅	မတ်လ ၁၅	မတ်လ ၁၅	မတ်လ ၁၅	မတ်လ ၁၅	မတ်လ ၁၅	မတ်လ ၁၅	မတ်လ ၁၅	မတ်လ ၁၅	မတ်လ ၁၅	မတ်လ ၁၅	မတ်လ ၁၅	မတ်လ ၁၅	မတ်လ ၁၅	မတ်လ ၁၅
အလုပ်အကိုင်အခမ်းအနား	မတ်လ ၁၅	မတ်လ ၁၅	မတ်လ ၁၅	မတ်လ ၁၅	မတ်လ ၁၅	မတ်လ ၁၅	မတ်လ ၁၅	မတ်လ ၁၅	မတ်လ ၁၅	မတ်လ ၁၅	မတ်လ ၁၅	မတ်လ ၁၅	မတ်လ ၁၅	မတ်လ ၁၅	မတ်လ ၁၅	မတ်လ ၁၅	မတ်လ ၁၅
ဝင်ပွားမှုအခမ်းအနား (လယ်ခြံ)	မတ်လ ၁၅	မတ်လ ၁၅	မတ်လ ၁၅	မတ်လ ၁၅	မတ်လ ၁၅	မတ်လ ၁၅	မတ်လ ၁၅	မတ်လ ၁၅	မတ်လ ၁၅	မတ်လ ၁၅	မတ်လ ၁၅	မတ်လ ၁၅	မတ်လ ၁၅	မတ်လ ၁၅	မတ်လ ၁၅	မတ်လ ၁၅	မတ်လ ၁၅
ဝင်ပွားမှုအခမ်းအနား (လက်လှုပ်လက်စား)	မတ်လ ၁၅	မတ်လ ၁၅	မတ်လ ၁၅	မတ်လ ၁၅	မတ်လ ၁၅	မတ်လ ၁၅	မတ်လ ၁၅	မတ်လ ၁၅	မတ်လ ၁၅	မတ်လ ၁၅	မတ်လ ၁၅	မတ်လ ၁၅	မတ်လ ၁၅	မတ်လ ၁၅	မတ်လ ၁၅	မတ်လ ၁၅	မတ်လ ၁၅
ထောက်ပံ့ရေးအခမ်းအနား	မတ်လ ၁၅	မတ်လ ၁၅	မတ်လ ၁၅	မတ်လ ၁၅	မတ်လ ၁၅	မတ်လ ၁၅	မတ်လ ၁၅	မတ်လ ၁၅	မတ်လ ၁၅	မတ်လ ၁၅	မတ်လ ၁၅	မတ်လ ၁၅	မတ်လ ၁၅	မတ်လ ၁၅	မတ်လ ၁၅	မတ်လ ၁၅	မတ်လ ၁၅
ရွေးချယ်ရေးအခမ်းအနား	မတ်လ ၁၅	မတ်လ ၁၅	မတ်လ ၁၅	မတ်လ ၁၅	မတ်လ ၁၅	မတ်လ ၁၅	မတ်လ ၁၅	မတ်လ ၁၅	မတ်လ ၁၅	မတ်လ ၁၅	မတ်လ ၁၅	မတ်လ ၁၅	မတ်လ ၁၅	မတ်လ ၁၅	မတ်လ ၁၅	မတ်လ ၁၅	မတ်လ ၁၅

နေ့စွဲ : ၂၀၂၁.၁၂.၂၀

၉။ ရာသီခွင်ပြဇယားသုံးသပ်ချက်

နှမ်းချောင်းကျေးရွာရှိ ကျေးရွာသူကျေးရွာသားများသည် တန်ခူးလတွင် တောင်ယာခုတ်ခြင်းနှင့် ဥယျာဉ်ခြံများကို ပေါင်းရှင်းကြပါသည်။ တန်ခူးနှင့် ကဆုန်လများသည် သီဟိုဠ်စေ့ခူးချိန် ဖြစ်ပါသည်။ ကြက်၊ ဝက်၊ ဆိတ်၊ နွား စသည်တို့ကို ရောင်းချရသောကြောင့် ဝင်ငွေအကောင်းဆုံးကာလဖြစ်ပါသည်။ တန်ခူးလတွင် သင်္ကြန်ပွဲတော် ရှိ၍ ကဆုန်လတွင် ညောင်ရေသွန်းပွဲတော် ကျင်းပကြပါသည်။

နံယုန်လများတွင် တောင်ယာစပါးခင်းများတွင် ပေါင်းရှင်းကြပြီး ဝါဆို၊ ဝါခေါင်လများတွင် နှမ်းခင်းများတွင် ပေါင်းထပ်မံရှင်းလင်းကြသည်။ ဝါးခုတ်ခြင်း၊ နှမ်းကြီးစိုက်ပျိုးခြင်းများ ပြုလုပ်ကြရသည်။ တော်သလင်းလတွင် ပေါင်းခင်းများ ထပ်မံရှင်းလင်းကြပြန်သည်။ သီတင်းကျွတ်လတွင် စပါးများရိတ်သိမ်းကြသည်။ တန်ဆောင်မုန်း၊ နတ်တော်၊ ပြာသိုလများတွင် လယ်စပါးနှင့် နှမ်းကြီးများ ရိတ်သိမ်းကြရသည်။ ပွဲတော် အနေဖြင့် သီတင်းကျွတ်မီးထွန်းပွဲတော်နှင့် တန်ဆောင်တိုင် မီးထွန်းပွဲတော်များရှိသည်။ ဝင်ငွေကောင်းသော လများလည်း ဖြစ်ပါသည်။

နတ်တော်၊ ပြာသိုလများတွင် ကိုင်းသီးနှံများ စိုက်ပျိုးကြသည်။ တပေါင်းလသည် ကိုင်းသီးနှံများကို ရောင်းချ ရသော ကာလဖြစ်သည်။

ရာသီခွင်ပြဇယားအရ ကြောဝကျေးရွာမှကျေးရွာသူကျေးရွာသားများတွင် အလုပ်အားလပ်သောအချိန်ဟူ၍ သိပ်မရှိလှပေ။ လက်လုပ်လက်စား အလုပ်သမားများသော ရွာလေးတစ်ရွာဖြစ်သည်။

၁၀။ ကျေးရွာဦးစားပေးအစီအစဉ်ဇယား

မြို့နယ်အလိုက် ကျေးရွာအစားအစဉ်ဇယား

ကျေးရွာအစားအစဉ်

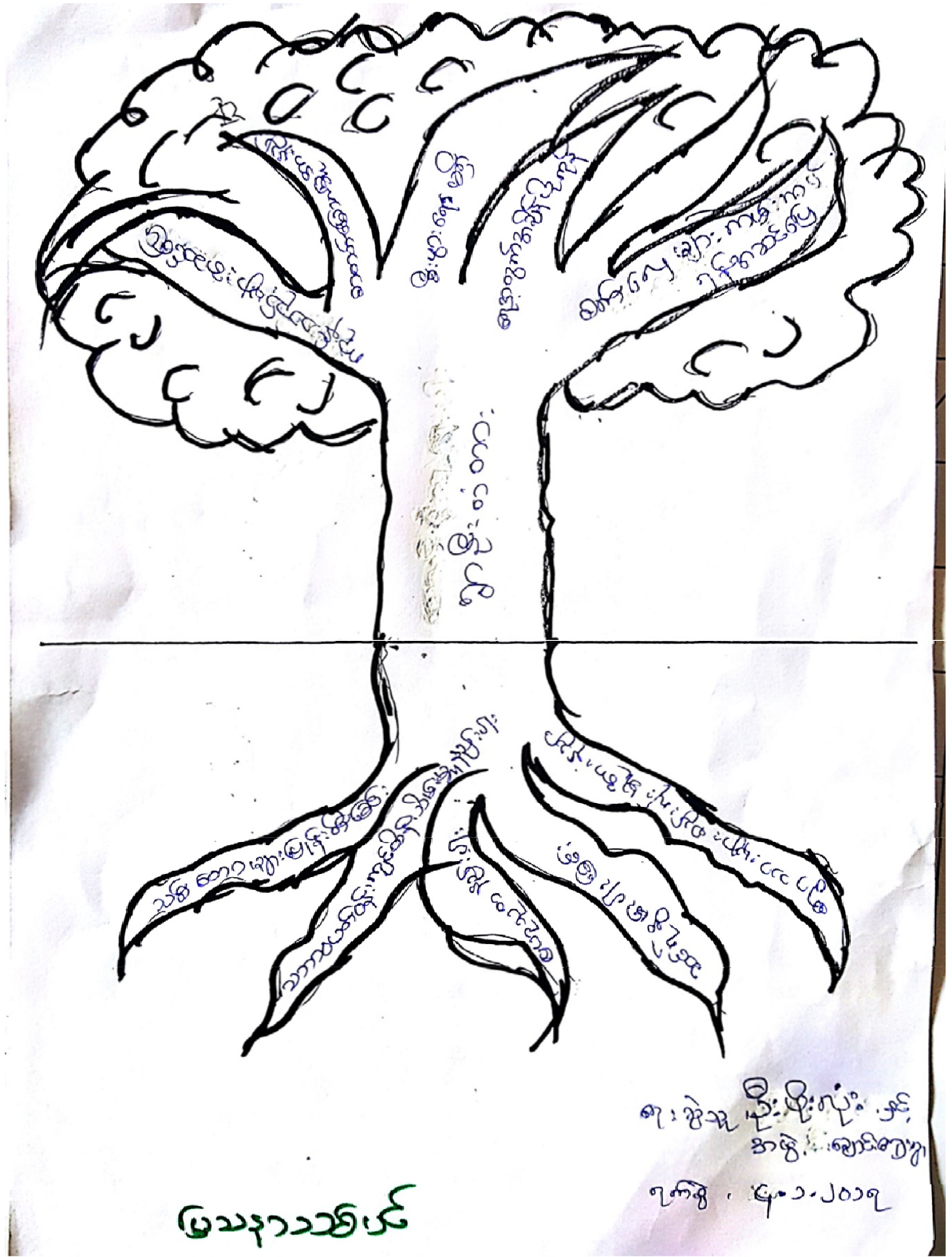
ကျေးရွာအစားအစဉ်	၁	၂	၃	၄	၅	၆	၇	၈	၉	၁၀
၁										
၂										
၃										
၄										
၅										
၆										
၇										
၈										
၉										
၁၀										

**၁၁။ ကျေးရွာဦးစားပေးအစီအစဉ်ဇယားသုံးသပ်ချက်**

နမ်းချောင်းကျေးရွာမှ ကျေးရွာသူကျေးရွာသားများသည် ကြုံတွေ့နေရသောအခက်အခဲများအပေါ် အခြေခံကာ ကျေးရွာအတွင်းရှိ အခက်အခဲ၊ ပြဿနာနှင့် လိုအပ်ချက်များ ဖော်ထုတ်ဆွေးနွေးခြင်း ပြုလုပ်ကြရာ အမျိုးသမီးအဖွဲ့၊ အမျိုးသားများအဖွဲ့မှ သူတို့ရွာရှိလိုအပ်ချက်များကို စာရင်းပြုစုကာ ထိုလိုအပ်ချက်ကို မည်သည့်နည်းလမ်းဖြင့် ဖြေရှင်းမည်၊ မည်သည့်လုပ်ငန်း အမျိုးအစားဖြင့် ထိုအခက်အခဲကို ဖြေရှင်းမည်၊ မည်သူကတာဝန်ယူ ဖြေရှင်းမည် စသည်ဖြင့် စဉ်းစားအဖြေထုတ်ကာ ကျေးရွာအတွက် အဓိကလိုအပ်သည့် စီမံကိန်းလုပ်ငန်းခွဲကို ဦးစားပေးအစီအစဉ် အဆင့်ဆင့်ဖြင့် ကျေးရွာသူ၊ ကျေးရွာသားများကြားတွင် ရွေးချယ် ခဲ့ကြသည်။

နမ်းချောင်းကျေးရွာအတွက် အဓိကလိုအပ်သော စီမံကိန်းလုပ်ငန်းခွဲမှာ ရွာချင်းဆက်လမ်း (အုပ်စု) ဖောက်လုပ်ရေးလုပ်ငန်း ဖြစ်ပြီး အမျိုးသမီးအဖွဲ့၊ အမျိုးသားများအဖွဲ့နှစ်ဖွဲ့လုံးမှ ဦးစားပေးရွေးချယ်ခဲ့သော စီမံကိန်းလုပ်ငန်းခွဲ ဖြစ်ပါသည်။

၁၂။ ပြဿနာသစ်ပင်





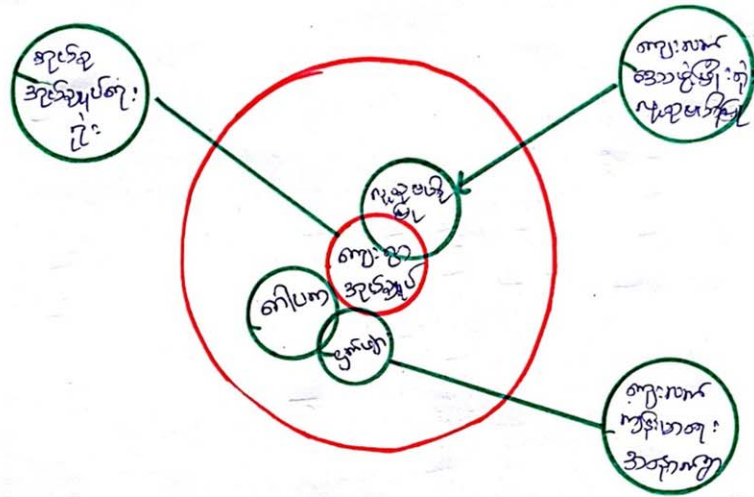
## ၁၃။ ပြဿနာသစ်ပင်သုံးသပ်ချက်

နှမ်းချောင်း ကျေးရွာသည် တောင်တန်းများထဲတွင် တည်ရှိသောကြောင့် လမ်းပန်းဆက်သွယ်ရေး အလွန်ခက်ခဲသည်။ ဒီရေအတက်အကျဖြင့်သာ စက်လှေ၊ မော်တော်ဘုတ်ဖြင့် အလွယ်တကူရောက်နိုင်သည်။ အုပ်စု (သို့မဟုတ်)မြို့ပေါ်သို့သွားလာရန် ကုန်းလမ်းဖြင့်သွားလာရန် ပိုမိုကြန့်ကြာခက်ခဲသည်။ ခြေလျင်ခရီး သာရှိသောကြောင့် အချိန်မှီမရောက်ရှိနိုင်ပေ။ ကျန်းမာရေးနှင့် ပတ်သက်ပြီး အချိန်မှီမရောက်ရှိနိုင်၊ လမ်းပန်း ဆက်သွယ်ရေးမကောင်းသောကြောင့် ကုန်ပစ္စည်းဈေးနှုန်းမြင့်မားခြင်း၊ အစိုးရဝန်ထမ်းများဝင်ရောက်မှု နည်းပါးခြင်း၊ ဗဟုသုတနည်းပါးခြင်း၊ လမ်းဖောက်လုပ်ရန် လုံလောက်သောငွေကြေးမတတ်နိုင်ခြင်း၊ ရေလမ်း တစ်ခုထဲဖြင့် ကျေးရွာရှိ ထွက်ကုန်သီးနှံများကို သယ်ယူရာတွင် အခက်အခဲများရှိခြင်းတို့ကြောင့် ကျေးရွာသူ/ ကျေးရွာသားများမှ ရွာချင်းဆက်လမ်းမှာ အရေးတကြီးလိုအပ်သောကြောင့် ကျေးရွာဖွံ့ဖြိုးတိုးတက်ရေး အတွက် ဦးစားပေးလိုအပ်ကြောင်း သုံးသပ်ရွေးချယ်ခဲ့ကြသည်။



၁၄။ အဖွဲ့အစည်းများချိတ်ဆက်မှုပြပုံဖော်ရေး

ဒြပ်ဆွေးနွေး စော့စိုက်မှု ချိတ်ဆက်မှု နှင့် ယက်စ ဖွဲ့စည်းပုံများ ချိတ်ဆက်ဆောင်ရွက်မှု



အဖွဲ့အစည်းများ ချိတ်ဆက်မှု  
 ဒြပ်ဆွေးနွေး စော့စိုက်မှု  
 ဖွဲ့စည်းပုံ : ၁၄-၁-၂၀၁၇

၁၅။ အဖွဲ့အစည်းများချိတ်ဆက်မှုပြဇယားသုံးသပ်ချက်

နှမ်းချောင်း ကျေးရွာအတွင်းရှိနေသော လူမှုအဖွဲ့အစည်းများမှာ ကျေးရွာအုပ်ချုပ်ရေးအဖွဲ့၊ ဂေါပကအဖွဲ့၊ လူပျိုအပျိုအဖွဲ့၊ ကျောင်းအကျိုးဆောင်အဖွဲ့၊ လူထုဗဟိုပြုစီမံကိန်းစသော အဖွဲ့အစည်းများရှိသည်။ ကျေးရွာအုပ်ချုပ်ရေးအဖွဲ့သည် မြို့နယ်အုပ်ချုပ်ရေးအဖွဲ့နှင့် ချိတ်ဆက်ကာ ကျေးရွာ၏ အေးချမ်းသာယာရေးအတွက် လုပ်တောင်ပေးပါသည်။ ယခင်က ကျေးရွာဖွံ့ဖြိုး တိုးတက်ရေး အတွက် ရာအိမ်မှူး၊ ဂေါပကအဖွဲ့နှင့် လူပျိုအပျိုအဖွဲ့များက အဓိကလုပ်ဆောင်ခဲ့ကြသော်လည်း ယခုအခါ လူထုဗဟိုပြုစီမံကိန်း ကော်မတီသည် ကျေးရွာဖွံ့ဖြိုးရေးလုပ်ငန်းများအတွက် မြို့နယ်လူထုဗဟိုပြု စီမံကိန်း ရုံးနှင့် ချိတ်ဆက်ကာ လုပ်ဆောင်လာခဲ့ပေသည်။ ဂေါပကအဖွဲ့သည် ကျေးရွာ၏သာရေးနာရေး ကိစ္စအဝဝတို့အတွက် လူပျိုအပျိုအဖွဲ့နှင့် ပူးပေါင်းလုပ်ဆောင် ပေးသည်။

၁၆။ လူမှုစီးပွားအဆင့်သတ်မှတ်ခြင်းဇယား

လူမှုစီးပွား အဆင့်သတ်မှတ်ခြင်းဇယား

ကျေးရွာအမည် ရွှေမြို့ရွာ

ရက်စွဲ ၄. ၁. ၂၀၁၇

စံနှုန်း သတ်မှတ်ချက်များ	ချမ်းသာပြည့်စုံ	အလယ်အလတ်	နွမ်းပါး	မသန်စွမ်း
ဦးရေ	၁၂	၁၈	၃၉	
အိမ်အခြေအနေ	ပွဲပွဲ၊ ပျဉ်ကာ	ခိနို၊ ပျဉ်ကာ	ခိနို၊ ဝါးတော	
မြေယာပိုင်ဆိုင်မှု	၈၀၅၅ဧက	၂၆၈၅	-	
ကျွန်းပိုင်ဆိုင်မှု	နား၊ ဝါးတော	ဝါး တော		
ဝက်ပစ္စည်းပိုင်ဆိုင်မှု	ခက်၊ ဓာ	ခက်၊ ဓာ	-	
နှစ်ပါတ်လည်ခန့်မှန်းဝင်ငွေ(ပျမ်းမျှ)	၅၅၀၀၀	၉၀၀၀၀	၅၀၀၀၀	
ဝမ်းစာပူလုံပူအခြေအနေ	အသစ်၊ ဓာ	အသစ်၊ ဓာ	ဓာ	
အခြားပိုင်ပိုင်မှု	-	-	-	

ဆွေးနွေးသူ၊

ဦးဦးလှိုင်

နေရာ၊

ဆွေးနွေးရက်

**၁၇။ လူမှုစီးပွားအဆင့်သတ်မှတ်ခြင်းဇယားသုံးသပ်ချက်**

နှမ်းချောင်းကျေးရွာတွင် အချမ်းသာ၊ အပြည့်စုံအိမ်ထောင်စု(၁၃) စုရှိပြီး ၊ အလယ်အလတ်တန်းစားမိသားစု (၁၈) စုရှိကာ အနှမ်းပါးဆုံးအဆင့် အိမ်ထောင်စု (၃၉) စုရှိပါသည်။

အချမ်းသာဆုံးအိမ်ထောင်စုသည် ပျဉ်စီ၊ပျဉ်ကာ၊ သွပ်မိုးအိမ်ကိုပိုင်ဆိုင်ကြပြီး ဥယျာဉ်(၅) ဧက၊ လယ်(၅) ဧက၊နွား၊ကြက်၊ ဝက်များပိုင်ဆိုင်ကြသည်။ ဆန်စပါးဝမ်းစာ တစ်နှစ်ပတ်လုံးစားသုံးရန် ဖူလုံမှုရှိသည်။ ပိုလှုံကြပါသည်။ တစ်နှစ်ပျမ်းမျှဝင်ငွေ (၁၅)သိန်းခန့် ရှိကြသည်။

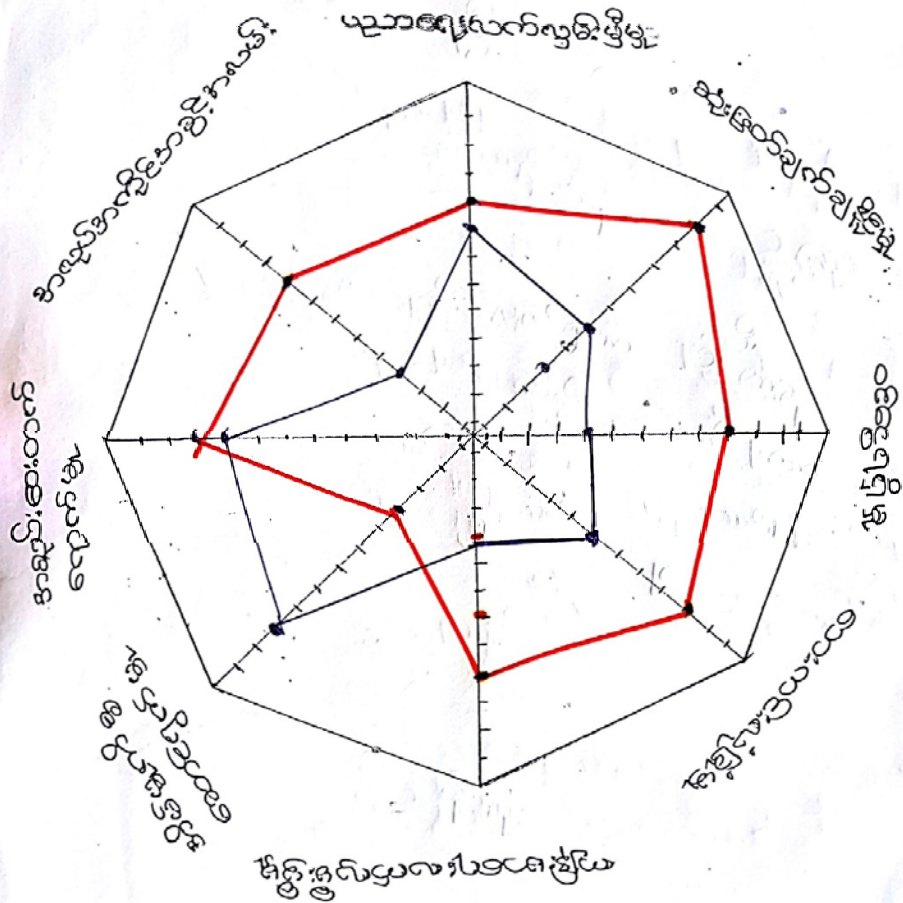
အလယ်အလတ်တန်းစားအိမ်ထောင်စုများမှာ ပျဉ်ကာ၊ပျဉ်စီ၊ ခနိမိုးအိမ်ကို ပိုင်ဆိုင်ကြပြီး ဥယျာဉ်(၃)ဧက၊ လယ်ယာမြေ(၂)ဧက၊ နွား၊ ကြက်၊ ဝက်များပိုင်ဆိုင်ကြသည်။ တစ်နှစ်ဝင်ငွေကျပ် (၉) သိန်းခန့် ရှိကြသည်။ ဆန်စပါးဝမ်းစာ တစ်နှစ်ပတ်လုံးစားသုံးရန် ဖူလုံမှုရှိသည်။

နှမ်းပါးသော အိမ်ထောင်စုများမှာ ခနိမိုး၊ ဝါးစီ၊ ဝါးကာအိမ်များ ပိုင်ဆိုင်ကြပြီး ဥယျာဉ်မရှိ၊ ရွှေ့ပြောင်းတောင်ယာ (၁)ဧကခန့် ပိုင်ဆိုင်ကြပြီး နွား၊ ကြက်၊ ဝက်များ ပိုင်ဆိုင်ကြသည်။ တစ်နှစ်ပျမ်းမျှဝင်ငွေ (၅) သိန်းခန့်ရှိပါသည်။

နှမ်းချောင်းကျေးရွာရှိ ကျေးရွာသူ၊ ကျေးရွာသားများသည်နှမ်းပါးသောအဆင့်ရှိသည့် အိမ်ထောင်စုများပြားပြီး ရွှေ့ပြောင်းတောင်ယာလုပ်ငန်း၊ လက်လုပ်လက်စား လုပ်ကိုင်သူများပြားသည်။ ငွေကြေးချမ်းသာကြွယ်ဝမှု နည်းပါးကြသည်။

၁၈။ ကျား/မ ရေးရာ ပင့်ကူအိမ်

ကျား/မ ရေးရာပင့်ကူအိမ်ပုံပြင်ချက်



ရေးရာပင့်ကူအိမ်ပုံပြင်ချက်  
- ဒါးဂျင်အောင်

နေ့စွဲ - ၁၆.၁၂.၀၁.၇၇

**၁၉။ ကျား/ မရေးရာ ပင့်ကူအိမ်သုံးသပ်ချက်**

ကျား/မရေးရာပင့်ကူအိမ်ယားအရ နမ်းချောင်းကျေးရွာရှိ အမျိုးသားနှင့် အမျိုးသမီးတို့၏ ဝင်ငွေရရှိမှု၊ ဆုံးဖြတ်ချက်ချနိုင်မှု၊ ပညာရေးလက်လှမ်းမီမှု၊ အလုပ်အကိုင်အခွင့်အလမ်း၊ အစည်းအဝေးတက်ရောက်မှု၊ ဘေးအန္တရာယ်ကင်းရှင်းလုံခြုံမှု၊ ကျန်းမာရေးပြုစောင့်ရှောက်မှု၊ လက်လှမ်းမီနိုင်မှု၊ အိမ်မှကိစ္စဆောင်ရွက်မှု စသည့် အချက်များကို နှိုင်းယှဉ်လေ့လာသုံးသပ်ကြည့်ရာတွင် ကျန်းမာရေးပြုစောင့်ရှောက်မှု၊ လက်လှမ်းမီနိုင်မှု၊ အိမ်မှကိစ္စဆောင်ရွက်မှု စသည့် အချက်များတွင် အမျိုးသမီးထုသည် အမျိုးသားများထက် သာလွန်သော်လည်း ဝင်ငွေရရှိမှု၊ ဆုံးဖြတ်ချက်ချနိုင်မှု၊ ပညာရေးလက်လှမ်းမီမှု၊ အလုပ်အကိုင် အခွင့်အလမ်း၊ အစည်းအဝေးတက်ရောက်မှု၊ ဘေးကင်းလုံခြုံမှုတို့တွင် အမျိုးသမီးများသည် အမျိုးသား များလောက် အခွင့်အရေး ပြည့်ပြည့်ဝဝ မရရှိနိုင်သေးကြောင်း သုံးသပ်တွေ့ရှိသည်။



၂၀။ ကော်မတီဝင်များရွေးချယ်ခြင်းနှင့် ကျေးရွာဖွံ့ဖြိုးရေးအစီအစဉ်ဆောင်ရွက်မှုမှတ်တမ်းခါတ်ပုံများ



၂၁။ ကျေးရွာအချက်အလက် (ပုံစံ-၁)

ပုံစံ - ၀ - ၁ ကျေးရွာအခြေခံအချက်အလက်များ (Form PC 1)

လယ်ညွှန်ရှက်၊ ကျေးရွာတစ်ရွာသို့ ပထမဆုံးပိတ်ဆက်ခရီး သွားရောက်သောအခါ လူထုစည်းရုံးရေးမှူးသည် ကျေးရွာ ခေါင်းဆောင်များအား ကျေးရွာအချက်အလက်များကို မေတ္တာရပ်ခံ၍ တောင်းခံရသည်။ ဤအချက်အလက်များကို စီမံကိန်း မိတ်ဆက်အစည်းဝေးမတိုင်မီတောင်းခံရမည်။ စီမံကိန်းမိတ်ဆက်အစည်းဝေးတွင် လူထုစည်းရုံးရေးမှူးသည် ဤအချက်အလက် များအား စစ်ဆေးပြီး မှန်ကန်အောင်ပြုလုပ်ရမည်။ ပြီးနောက်တွင် လူထုစည်းရုံးရေးမှူးမှ သတင်းအချက်အလက်ထိသို့ Tablets မှ တဆင့် ဖြည့်သွင်းရမည်။

ကျေးရွာအုပ်ချုပ်ရေးမှူး အမည်: မြားစော      ကျေးရွာအုပ်ချုပ်ရေးမှူး၏ ဇွန်နံပါတ်: ၀၇၄၆၅၆၄၆၄      လူထုစည်းရုံးရေးမှူး၏ အမည်: မြားစော

ပြည်နယ်/တိုင်းဒေသကြီး: ရခိုင်      မြို့နယ်: စာရှင်း      ကျေးရွာအုပ်စု: ၁/၂      လက်: ၁      ကျေးရွာ: ဒွါးချောင်း

က၊ လူဦးရေ

လူမျိုးစု	အိမ်ထောင်စုအရေအတွက်	ကိုးကွယ်သည့်ဘာသာ	အိမ်ထောင်စုအရေအတွက်
လူမျိုးစု (၁) <u>မျိုးစေ့</u>	<u>၅၂</u>	ဘာသာ (၁) <u>မုန့်</u>	<u>၅၃</u>
လူမျိုးစု (၂) -----		ဘာသာ (၂) <u>စင်္ကြံ</u>	<u>၃</u>
လူမျိုးစု (၃) -----		ဘာသာ (၃) -----	
လူမျိုးစုရော <u>ခြင်း/ရခိုင်</u>	<u>၅၃</u>	ဘာသာရော -----	<u>၅၆</u>
မသန်စွမ်းသူများ	<u>(၅) ဦး</u>		
သက်ကြီးရွယ်အိုများ (၆၅ နှစ် နှင့် အထက်)	<u>၅၁</u> ဦး		
စစ်ဘေးရှောင်			

	အမျိုးသား (အရေအတွက်)	အမျိုးသမီး (အရေအတွက်)
လူဦးရေ	<u>၁၃၉</u>	<u>၂၀၆</u>
လူမျိုးစု (၁) -----		
လူမျိုးစု (၂) -----		
လူမျိုးစု (၃) -----		
အိမ်ထောင်ဦးစီး	<u>၅၅</u>	<u>၅၂</u>

(ခ) အခြေခံအဆောက်အအုံ အသုံးအဆောင်များ

တည်ဆောက်မှု	အမှတ် ခြံပင်	ကျန်းမာရေး	အမှတ် ခြံပင်	ဘာသာရေး အဆောက် အအုံများ	အမှတ် ခြံပင်
အထက်တန်းကျောင်း	<input type="checkbox"/>	ဆေးရုံ	<input type="checkbox"/>	စေတီ	<input type="checkbox"/>
အလယ်တန်းကျောင်း	<input type="checkbox"/>	ကျန်းမာရေးဌာန	<input type="checkbox"/>	ဘုန်းကြီးကျောင်း	<input type="checkbox"/>
မူလတန်းကျောင်း	<input checked="" type="checkbox"/>	ကျန်းမာရေးဌာနခွဲ	<input type="checkbox"/>	ဟိန္ဒူဘုရားကျောင်း	<input type="checkbox"/>
မူကြိုကျောင်း	<input type="checkbox"/>	ဆေးပေးခန်း	<input type="checkbox"/>	ခရစ်ယာန်ကျောင်း	<input type="checkbox"/>
အခြား	<input type="checkbox"/>	အခြား	<input type="checkbox"/>	ဗလီ	<input type="checkbox"/>
				အခြား	<input type="checkbox"/>



၂၁။ ကျေးရွာအချက်အလက် (ပုံစံ-၁)

(ဂ) ကျွမ်းကျင်သူများမှတ်တမ်း (ကျေးရွာတွင်နေထိုင်သော သို့မဟုတ် တခြားရွာမှလာရောက်သော ကျွမ်းကျင်သူများ)

(၁) စာသင်ကျောင်း			(၂) ကျန်းမာရေး			(၃) လက်မှုပညာရှင်		
	ရွာတွင်နေထိုင်သူ	အခြားရွာမှလာသူ		ရွာတွင်နေထိုင်သူ	အခြားရွာမှလာသူ		ရွာတွင်နေထိုင်သူ	အခြားရွာမှလာသူ
မူလတန်းပြဆရာ/မ	<input type="checkbox"/>	<input checked="" type="checkbox"/>	ဆရာဝန်	<input type="checkbox"/>	<input type="checkbox"/>	လက်သမား	<input checked="" type="checkbox"/>	<input type="checkbox"/>
အထက်တန်းပြဆရာ/မ	<input type="checkbox"/>	<input type="checkbox"/>	လက်ထောက်ကျန်းမာရေးမှူး	<input type="checkbox"/>	<input type="checkbox"/>	ပန်းချီ	<input type="checkbox"/>	<input type="checkbox"/>
အလယ်တန်းပြဆရာ/မ	<input type="checkbox"/>	<input type="checkbox"/>	အမျိုးသမီးကျန်းမာရေးဆရာမ	<input type="checkbox"/>	<input type="checkbox"/>	လျှပ်စစ်ကျွမ်းကျင်ပီးသမား	<input type="checkbox"/>	<input type="checkbox"/>
မူကြိုဆရာ/မ	<input type="checkbox"/>	<input type="checkbox"/>	သားဖွားဆရာမ	<input type="checkbox"/>	<input checked="" type="checkbox"/>	ရေပိုက်သွယ်သူ	<input type="checkbox"/>	<input type="checkbox"/>
အခြား	<input type="checkbox"/>	<input type="checkbox"/>	ပြည်သူ့ကျန်းမာရေးလှ	<input type="checkbox"/>	<input type="checkbox"/>	စက်ပြင်ဆရာ	<input type="checkbox"/>	<input type="checkbox"/>
မှတ်ချက်						မှတ်ချက်		

(ဃ) ကျေးရွာသို့ ရောက်ရှိနိုင်သည့် လမ်းအခြေအနေ / ကျေးရွာတစ်ရွာသည် ၎င်း၏ ကျေးရွာအုပ်စုနှင့် ဆက်သွယ်ထားသော လမ်းအခြေအနေ (အောက်ပါတို့ကိုရိုင်းပါ)

ကျောက်ကြမ်းလမ်း      ကတ္တရာလမ်း      ကွန်ကရစ်လမ်း      မော်တော်ဆိုင်ကယ်လမ်း  
 ကျောက်ခင်းလမ်း      မြေသားလမ်း      လှသွားလမ်း      အခြား: ကျေးရွာ

(င) ကျေးရွာဖွံ့ဖြိုးမှုစီမံချက်

(၁) လူထုပတ်ဝန်းကျင်ထိခိုက်မှုမရှိစေရန် ဤကျေးရွာတွင်ကျေးရွာဖွံ့ဖြိုးမှု စီမံချက်ရှိခဲ့ပါသလား? ပိုင်ပါ  
ရှိပါသည်/မရှိပါ/မသိပါ

(၂) ရှိခဲ့ပါလျှင် ဤစီမံချက်ကို မည်သည့် ခုနှစ်တွင်ပြင်ဆင်ခဲ့ပါသနည်း? နှစ်-----/မသိပါ

(၃) ဤစီမံချက်ကို ခြုံငုံဖော်ပြချက်အတိုင်းပြုခဲ့ပါသလား? ပြုခဲ့ပါသည်/မပြုခဲ့ပါ/မသိပါ

(စ) ခရီးအကွာအဝေး

(၁) ဤကျေးရွာ၏ပတ်ဝန်းကျင်မှ ၎င်းကျေးရွာအုပ်စု၏ပတ်ဝန်းကျင်မှ ခရီးပိုမိုမည်မျှကွာဝေးသနည်း? မိုင်-၄-----/မသိပါ

(၂) ဤကျေးရွာမှ ၎င်းကျေးရွာအုပ်စု၏ပတ်ဝန်းကျင်မှ သွားလာရာတွင်ကြာမြင့်သည့်အချိန်

ခြောက်သွေ့ရာသီတွင်ကြာချိန်-----၂၀ မိနစ်----- ထော်လာဂျီ/မော်တော်ဆိုင်ကယ်/ခြေလှမ်း/လား/မော်တော်ဘုတ်/  
 အခြား: -----

မိုးရာသီတွင်ကြာချိန်-----၃၀ မိနစ်----- ထော်လာဂျီ/မော်တော်ဆိုင်ကယ်/ခြေလှမ်း/လား/မော်တော်ဘုတ်/  
 အခြား: -----

(ဆ) ပတ်ဝန်းကျင်ဆိုင်ရာ သဘာဝဘေးအန္တရာယ်

ဤကျေးရွာတွင် ရေကြီးခြင်းကဲ့သို့ သဘာဝဘေးအန္တရာယ်ကျရောက်ဖူးခြင်း ရှိပါသလား  
 မရှိပါ       ရှိပါသည်      ရှိလျှင်ဖော်ပြပါ -----၂၀၁၅.၄.၂၀၁၆

၂၁။ ကျေးရွာအချက်အလက် (ပုံစံ-၁)



(၈) ကျေးရွာတွင် ခွဲစဉ်ထားသော အဖွဲ့အစည်းများ  
လူထုထုတ်ပြန်ပုံနှိပ်ရေးဌာနမှ ဤကျေးရွာတွင် ကျေးရွာဖွံ့ဖြိုးရေးကွက် အစိုးရ (သို့) ရွာသားများကိုယ်တိုင်(သို့) စီမံကိန်းတစ်ခုခုမှ  
ခွဲစဉ်ထားသည့် အဖွဲ့အစည်းများရှိပါသလော။

- (၁) .....
- (၂) .....

ကျေးရွာခေါင်းစောင်

အမည် ဦး ဇော်ဇော်

လက်မှတ် *[Signature]* ဇူ.၅.၂၀၁၇

လူထုထုတ်ပြန်ရေးဌာန

အမည် ဦး ဇော်ဇော်

လက်မှတ် ဇူ.၅.၂၀၁၇

၂၂။ စီမံကိန်းစက်ဝန်းအချိန်ဇယား (ပုံစံ-၂)

ပုံစံ - ၈ - ၂ - စီမံကိန်းစက်ဝန်းအချိန်ဇယား (PC 2)

လမ်းညွှန်ရှာဖွေ သက်ဆိုင်ရာလူထုစည်းရုံးရေးဖျူ/လက်ထောက်နည်းပညာနည်းပညာဖွံ့ဖြိုးရေးအဖွဲ့အစည်း၊ ကျေးရွာနှင့် ကျေးရွာအုပ်စုအတွက် ဤပုံစံကို ဖြည့်သွင်းရမည်။

စည်းရုံးရေးဖျူ/လမ်းညွှန်အဖွဲ့အစည်း အမည် မြို့နယ် ဝန်ထမ်း

နေ့စွဲ ၀၅.၀၀.၂၀၁၇ စက်ဝန်းအားအမှတ်ဖြစ်ပါ  စက်ဝန်း(၁)  စက်ဝန်း(၂)  စက်ဝန်း(၃)

ပြည်နယ်/တိုင်း ရခိုင် မြို့နယ် ၇၅ ကျေးရွာအုပ်စု ၅၂၀၀၈ ကျေးရွာ ဒဂုံမြို့နယ်

စီမံကိန်းစတင်ရက်စွဲအစဉ်များ	နေ့စွဲ		အစည်းအဝေးအစဉ်တက်ရောက်သူအရေအတွက်			
	စတင်သည့် နေ့	ပြီးဆုံးသည့်နေ့	အမျိုးသား အရေအတွက်	အမျိုးသမီး အရေအတွက်	အိမ်ထောင်စု အရေအတွက်	လူမျိုးစုတက်ရောက်သူ အရေအတွက် နှင့် လူမျိုးစုအမည်
၁။ ကျေးရွာစီမံကိန်း မိတ်ဆက်အစည်းအဝေး	၀၅.၀၀.၂၀၁၇	၀၅.၀၀.၂၀၁၇	၂၁	၅၂	၅၇	၅၇   ၅၇   ၅၇
၂။ ကျေးရွာဖွံ့ဖြိုးရေး စီမံချက်ရေးဆွဲခြင်း အစည်းအဝေး	၀၅.၀၀.၂၀၁၇	၀၅.၀၀.၂၀၁၇	၂၃	၅၅	၅၅	၅၅   ၅၅   ၅၅
၃။ ကျေးရွာအုပ်စု လုပ်ငန်းဆုံးဖြတ်ချက်ချသည့် အစည်းအဝေး	၀၅.၀၀.၂၀၁၇	၀၅.၀၀.၂၀၁၇	၅၄	၅၆	၅၆	၅၆   ၅၆   ၅၆
၄။ မြို့နယ်အဆင့် စီမံကိန်းရေးဆွဲရေး နှင့် အကောင်အထည်ဖော်ရေးကော်မတီ၏ စီမံကိန်း သုံးသပ်မှု အစည်းအဝေး			၅၆	၅၆	၅၆	၅၆   ၅၆   ၅၆
၅။ မြို့နယ် စီမံကိန်းရေးဆွဲရေး နှင့် အကောင်အထည်ဖော်ရေး ကော်မတီ၏ဆုံးဖြတ်မှုကို ရွာသို့ အသိပေး အကြောင်းကြားသည့် အစည်းအဝေး						
၆။ စီမံကိန်းလုပ်ငန်းစဉ်စီမံချက်ရေးဆွဲခြင်း အစည်းအဝေး						
၇။ စီမံကိန်းလုပ်ငန်း အကောင်အထည်ဖော် ရေးဆွဲချက် အစည်းအဝေး						





၂၃။ ကျေးရွာဖွံ့ဖြိုးရေးဦးစားပေးအစီအစဉ် (ပုံစံ-၃)

ပုံစံ - ၈ - ၃ ကျေးရွာဖွံ့ဖြိုးရေး ဦးစားပေးအစီအစဉ် (Form PC 3)

လယ်ဥယျာဉ် အဆင့်(၃) ကျေးရွာဖွံ့ဖြိုးရေးအစဉ်အစဉ်အား ပြီးဆုံးသောအခါ ကျေးရွာစီမံကိန်း အထောက်အကူပြု ကော်မတီသည် လူထုစည်းရုံးရေးမှူးအကူအညီဖြင့် ဤပုံစံကိုပြည့်စုံအောင် ဖြည့်သွင်းရမည်။

လူထုစည်းရုံးရေးမှူး/ဝန်ထမ်း အမည် ဦးဘေဘေ ဓာတ်ခွဲခန်း

နေ့စွဲ ၅.၁.၂၀၁၇

ပြည်နယ်/တိုင်း ၇ နိုင် ဖွဲ့စည်း ဖြန့်ဖြူး ကျေးရွာအုပ်စု ၆၂၊ လက် ကျေးရွာ နှစ် ၁၅၀၀

ကော်ဝန်းအား အမှတ်ကြိမ်ပါ (✓)  ကော်ဝန်း(၁)   
 ကော်ဝန်း(၂)  ကော်ဝန်း(၃)  ကော်ဝန်း(၄)

က။ အခက်အခဲအတားအဆီးများအားဆွေးနွေးခြင်း - ယခုလက်ရှိအခြေအနေတွင် ဤကျေးရွာဖွံ့ဖြိုးတိုးတက်ရေးအတွက် အဓိက အခက်အခဲအတားအဆီးများသည် မည်သည့်များဖြစ်ပါသနည်း။ (အမျိုးသား/သမီး အနည်းဆုံးအခက်အခဲ ၅ ခုစီဖော်ပြပါ)

အမျိုးသား အဖွဲ့မှ တင်ပြသောအခက်အခဲအတားအဆီးများ	အမျိုးသမီး အဖွဲ့မှ တင်ပြသောအခက်အခဲအတားအဆီးများ
၁ လမ်းဆွဲယာယီ ခရီးခရီး (ရွာဝင်)	၁ လမ်းဆွဲယာယီ ခရီးခရီး (ရွာဝင်)
၂ ဒဏ်ခတ် ရေ၊ မြေပျက်စီးမှုများ	၂ ဒဏ်ခတ် ရေ၊ မြေပျက်စီးမှုများ
၃ ကျောင်းသားများ၏ စိတ်ချမ်းသာခြင်း	၃ ကျောင်းသားများ၏ စိတ်ချမ်းသာခြင်း
၄ လမ်းပန်း ဆက်သွယ်ရေး ခက်ခဲခြင်း	၄ လမ်းပန်း ဆက်သွယ်ရေး ခက်ခဲခြင်း
၅ မိုးရေကြီးစဉ် ချွေးယာယီ ခရီးခရီး	၅ မိုးရေကြီးစဉ် ချွေးယာယီ ခရီးခရီး

ခ။ မျှော်မှန်းခြင်း - နောင်လာမည့် (၅) နှစ် အတွင်း ကျေးရွာဖွံ့ဖြိုးရေး မျှော်မှန်းလျာထားချက်များအား တင်ပြပါ။

အမျိုးသားအဖွဲ့မှ တင်ပြသောမျှော်မှန်းချက်များ	အမျိုးသမီးအဖွဲ့မှ တင်ပြသောမျှော်မှန်းချက်များ
၁ ရွာခြံ ဝတ်စား ခြံက ချွေးယာယီ ခရီးခရီး	၁ ရွာခြံ ဝတ်စား ခြံက ချွေးယာယီ ခရီးခရီး
၂ ဒဏ်ခတ် ရေ၊ မြေပျက်စီးမှုများ	၂ ဒဏ်ခတ် ရေ၊ မြေပျက်စီးမှုများ
၃ ကျောင်းသားများ၏ စိတ်ချမ်းသာခြင်း	၃ ကျောင်းသားများ၏ စိတ်ချမ်းသာခြင်း
၄ လမ်းပန်း ဆက်သွယ်ရေး ကွယ်ကွာ	၄ လမ်းပန်း ဆက်သွယ်ရေး ကွယ်ကွာ
၅ မိုးရေကြီးစဉ် ချွေးယာယီ ခရီးခရီး	၅ မိုးရေကြီးစဉ် ချွေးယာယီ ခရီးခရီး

င။ လူထုစီမံကိန်း၏ လာမည့် (၃) နှစ်အတွက် အကန့်အသတ် ဦးစားပေး ဖွံ့ဖြိုးတိုးတက်မှု လုပ်ငန်း အစီအစဉ်များအားဖော်ပြပါ။

အဆင့်	ကျေးရွာအတွက် ဦးစားပေး ဖွံ့ဖြိုးတိုးတက်မှု လုပ်ငန်းစဉ်များ	အဆိုပြုသူ (အမျိုးသားများ/ အမျိုးသမီးများ/ အမျိုးသား+ အမျိုးသမီး)	ခန့်မှန်းကုန်ကျ စရိတ်	အကျိုးခံစားခွင့်ရှိသူ ခန့်မှန်းခြေ အရေအတွက်
၁	ရွာခြံ ဝတ်စား	၈ + ၆	၈၀ သိန်း	၄၀၀
၂	ဒဏ်ခတ် ချွေးယာယီ	၈ + ၆	၁၀၀ သိန်း	၄၀၀
၃	ကျောင်းသားများ၏ စိတ်ချမ်းသာခြင်း	၈ + ၆	၆၀ သိန်း	၄၀၀
၄				
၅				

၂၃။ ကျေးရွာဖွံ့ဖြိုးရေးဦးစားပေးအစီအစဉ် (ပုံစံ-၃)

ဃ၊ လူထုစီမံကိန်း၏ လာမည့် (၃) နှစ်အတွက်အကျိုးမဝင်သော ဦးစားပေး ဖွံ့ဖြိုးတိုးတက်မှု လုပ်ငန်း အစီအစဉ်များအားဖော်ပြပါ။

အဆင့်	ကျေးရွာအတွက် ဦးစားပေး ဖွံ့ဖြိုးတိုးတက်မှု လုပ်ငန်းစဉ်များ	အဆိုပြုသူ (အမျိုးသားများ/အမျိုးသမီးများ/အမျိုးသား+အမျိုးသမီး)	အခန်းကဏ္ဍ
၁			
၂	စိုက်ပျိုးရေး၊ ခင်းတော	မ + မ	
၃	မွေးမြူရေး၊ ယဇ်တော်	မ + မ	
၄	ကျွန်း၊ မေဇာ၊ ခင်းတော	မ + မ	
၅			

ဥက္ကဋ္ဌ ၊ ကျေးရွာစီမံကိန်းအထောက်အကူပြုကော်မတီမှ အတည်ပြုသည်။

အမည် ဦးဖြိုးလှ လက်မှတ် ဖြိုးလှ နေ့စွဲ ၁၃.၁၂.၂၀၁၇



၂၄။ ကျေးရွာအုပ်စုစီမံကိန်းလုပ်ငန်းခွဲရွေးချယ်ခြင်း (ပုံစံ-၄)

ပုံစံ - ၈ - ၄ ကျေးရွာအုပ်စုစီမံကိန်းလုပ်ငန်းခွဲရွေးချယ်ခြင်းပုံစံ (Form PC-4)

လယ်ဥယျာဉ်များ၊ စီမံကိန်းလုပ်ငန်းခွဲရွေးချယ်မှုအစည်းအဝေးပြီးနောက်တွင် ကျေးရွာအုပ်စုမှ CF/TFတို့၏ အကူအညီရယူ၍ ကျေးရွာစီထောက်ကော်မတီမှ လက်မှတ်ရေးထိုးပြီး အဆိုပါပုံစံအား ပြည့်စုံအောင်ဖြည့်သွင်းရမည်။ ဤပုံစံအား ပြည့်စုံစွာဖြည့်သွင်းပြီးပါက ကျေးရွာအုပ်စုမှ ဖြန့်ဖြူးတက်ရောက်ရေးစီမံခန့်ခွဲမှုနှင့် အောက်ဆက်တွဲအဖြစ် ထားရှိရမည်။ CF မှ ကျေးရွာတစ်ရွာချင်းစီ၏ စီမံကိန်းလုပ်ငန်းခွဲဆိုင်ရာ အချက်အလက်များကို MIS သို့ ထည့်သွင်းရမည်။ (ယခုစီမံကိန်းလုပ်ငန်းခွဲ မလုပ်ကိုင်သော ကျေးရွာများ မပါဝင်ပါ။)

ကျေးရွာစီမံကိန်းရေးရာ/ဝန်ထမ်းအမည် ဦးမင်းမောင်

နေ့စွဲ ၂၀၁၆ ခုနှစ်၊ ဇူလိုင် လ၊ ၁၆ ရက်

စက်ဝန်းအားအမှတ်ဖြစ်ပေးပါ (✓) စက်ဝန်း(၀) စက်ဝန်း(၂) စက်ဝန်း(၃) စက်ဝန်း(၄)

ကျေးရွာအမည်	ထောက်ပံ့ရေး/ဝန်ထမ်းအမည်	အတိုင်အတာ	စီမံကိန်း တိုက်ရိုက် အကျိုးစီးပွား ရှိသူများ	အဆိုပြုထားသည့် အမျိုးအမည်	စီမံကိန်း အခြေအနေအထား		စက်ဝန်း(၄)
					စီမံကိန်း အခြေအနေ	စီမံကိန်း(၃) စက်ဝန်း(၄)	
၁။ ဟင်္သာ	စာသင်ကျောင်း	၃၀ x ၂၄ x ၁၆	၁၆၀	ကျေးရွာအုပ်စု	၁၆၀	၁၆၀	
၂။ ဝါဒီ	ကျေးရွာအုပ်စု	၃၀ x ၃၀ x ၁၆	၂၆၆	ကျေးရွာအုပ်စု	၂၆၆	၂၆၆	
၃။ ဝါဒီ	ကျေးရွာအုပ်စု	၃၀ x ၃၀ x ၁၆	၂၆၆	ကျေးရွာအုပ်စု	၂၆၆	၂၆၆	
၄။ ဝါဒီ	ကျေးရွာအုပ်စု	၃၀ x ၃၀ x ၁၆	၂၆၆	ကျေးရွာအုပ်စု	၂၆၆	၂၆၆	
၅။ ဝါဒီ	ကျေးရွာအုပ်စု	၃၀ x ၃၀ x ၁၆	၂၆၆	ကျေးရွာအုပ်စု	၂၆၆	၂၆၆	
၆။ ဝါဒီ	ကျေးရွာအုပ်စု	၃၀ x ၃၀ x ၁၆	၂၆၆	ကျေးရွာအုပ်စု	၂၆၆	၂၆၆	

၂၄။ ကျေးရွာအုပ်စုစီမံကိန်းလုပ်ငန်းခွဲရွေးချယ်ခြင်း (ပုံစံ-၄)

ပုံစံ - ၀ - ၄ ကျေးရွာအုပ်စုစီမံကိန်းလုပ်ငန်းခွဲရွေးချယ်ခြင်းပုံစံ (Form PC 4)

လက်ညှန်ရွက်၊ စီမံကိန်းလုပ်ငန်းခွဲရွေးချယ်မှုအစည်းအဝေးပြီးနောက်တွင် ကျေးရွာအုပ်စုမှ CF/ITတို့၏ အကူအညီရယူ၍ ကျေးရွာစီတိုက်ကော်မတီမှ လက်မှတ်ရေထုတ်ပြီး အဆိုပါပုံစံအား ပြည့်စုံအောင်ဖြည့်သွင်းရမည်။ ဤပုံစံအား ပြည့်စုံစွာဖြည့်သွင်းပြီးပါက ကျေးရွာအုပ်စုမှ ပြုစုထုတ်ဝေပေးရန်တွင် TPLC သို့ စာပို့ရန်အတွက် နောက်ဆက်တွဲအဖြစ် ထားရှိရမည်။ CF မှ ကျေးရွာတစ်ရွာချင်းစီ၏ စီမံကိန်းလုပ်ငန်းခွဲဆိုင်ရာ အချက်အလက်များကို MIS သို့ ထည့်သွင်းရမည်။ (ယခုနစ်စီမံကိန်းလုပ်ငန်းခွဲ မလုပ်ကိုင်သော ကျေးရွာများ မပါဝင်ပါ။)

ကျေးရွာစတင်နှစ်/ရေများ/ပန်တင်းအမည် ဦးစောရွှေမယ်

နေ့စွဲ စက်တင်ဘာလ ၁၅ ရက်၊ ၂၀၂၄ ခုနှစ်၊ ဧပြီလ၊ ၁၅ ရက်၊ နံနက် ၉ နာရီ၊ ၀၉ ဝက်နန်း(၄)

ပြည်နယ်/တိုင်း ရန်ကင်း၊ မြို့နယ် စစ်ကိုင်း

ကျေးရွာအမည်	ဆောင်ရွက်မည့် လုပ်ငန်းများ	အတိုးအတား	စီမံကိန်း တိုက်ရိုက် အကူအညီ ရရှိသူများ	အဆိုပြုတင်ပြသူ	စီမံကိန်းမှ ထည့်သွင်းမှု	စီမံကိန်းကုန်ကျစရိတ်		စုစုပေါင်း
						ကျေးရွာမှ ထည့်သွင်းမှု	အခြားထည့်သွင်းမှု (ခေါ်ငြယ်) ထည့်သွင်းမှု   အမည်/အဖွဲ့	
ကျေးရွာ ၀၁	ဘက်စုံသုံးစရိတ် ဖယ်ရှားရေး	၃၀ x ၂၄ x ၁၂	၁၂၅	ဦးစောရွှေမယ်	၁၀၀ သိန်း			
ကျေးရွာ ၀၂	ရေစိုက်ရေး	၅၀၀	၃၅၀	ဦးစောရွှေမယ်	၃၀၀ သိန်း			
ကျေးရွာ ၀၃	ရေစိုက်ရေး	၅၀၀ x ၅၀	၅၀၀	ဦးစောရွှေမယ်	၃၀၀ သိန်း			
ကျေးရွာ ၀၄	ရေစိုက်ရေး	၅၀၀ x ၅၀	၅၀၀	ဦးစောရွှေမယ်	၃၀၀ သိန်း			
ကျေးရွာ ၀၅	ရေစိုက်ရေး	၅၀၀ x ၅၀	၅၀၀	ဦးစောရွှေမယ်	၃၀၀ သိန်း			

ရာထူး: ကျေးရွာအုပ်စု စီမံကော်မတီဝင်၊ ညွှန်ကြားရေးမှူးချုပ်၊ အမည်: လက်မှတ် ရှိမရှိ







တစ်ဝက် (၄) ဦးနှင့် ဆရာတော်က ဂေဟဂ္ဂအုပ်ချုပ်ရေးမှူးနှင့်  
 ဂေဟဂ္ဂကော်မတီအဖွဲ့ဝင် ကျား (၉၃) ဦး၊ မ (၃၄) ဦး  
 ဥပဒေပါး (၁၃၁) ဦးတက်ရောက်ခဲ့ပါသည်။ ပထမ ဦးစွာ လူထုစည်း  
 ချုံးရေးမှူး ဦးမောင်ဖြူ၊ ဦးစံကိန်း၊ ဆရာတော် ဦးမင်းလှော်၊ ဦး  
 ကျော်စောတင်စွဲ ဘား၊ ကျေးဇူး ဦး ပေးအပ်သည့် ယုံခံဟော၊ ဦးမင်း  
 လှော်ခံပါသည်။ ထို့နောက် ဒါရက်အုပ်စု ၏ ဥတ်ယာန်စု  
 အုပ်စု စီတောက် ဦးမောင်စိုး၊ ယုမန်စု စက်ကုန်ဦးစွာ ညောင်  
 ဆရာတော်၊ ဦးမင်းတင် ခေတ္တခွဲခံပါသည်။ ထို့နောက် ကျေး  
 စည်းချုံးရေးမှူး ဦးမင်းမာန်၊ အုပ်စုကော်မတီ ဖွဲ့စည်းပုံကို ဦး  
 မင်းလှော်၊ ဦးမင်းတင် စီစဉ်ရေးရာကို ဂေဟဂ္ဂအဖွဲ့ဝင်  
 ပါသည်။ ဂေဟဂ္ဂအဖွဲ့ဝင်က တွင် အများသဘောတူ မဲဆန္ဒဖြင့်  
 ဂေဟဂ္ဂအဖွဲ့ဝင် ဦးမောင်ဖြူ၊ ဦးမင်းလှော်၊ ဦးမင်းတင်  
 ကို ဦးမင်းတင်ဖြင့် အစစ် ဂေဟဂ္ဂ ကော်မတီဝင် ဦးမောင်ဖြူ  
 ကို ဦးမင်းလှော်၊ ဦးမင်းတင် တာဝန်ခံများနှင့် ဦးမောင်ဖြူ  
 သည်။ ထို့နောက် ကော်မတီဝင် ဦးမောင်ဖြူ၊ ဦးမင်းလှော်  
 ဒါရက်အုပ်စု ဂေဟဂ္ဂအဖွဲ့ ညောင်စု များကို တင်ပြခဲ့ပြီး  
 ဂေဟဂ္ဂအဖွဲ့ဝင် ဦးမောင်ဖြူ၊ ဦးမင်းလှော်၊ ဦးမင်းတင်  
 သည်။ ယခုနှစ် ညောင်စု၊ ဂေဟဂ္ဂ ဂေဟဂ္ဂအဖွဲ့ဝင် ဦးမောင်ဖြူ၊  
 ဦးမင်းလှော် တင်ပြခဲ့ပါသည်။ ထို့နောက် ဥတ်ယာန်စု ညောင်စု  
 တွင် ကျန်ရှိသော ပိဋက ဘား ဆက်လက်ခွဲဝေပြီး ညောင်စု  
 အစည်းအဝေး ပေးခဲ့ကြပါသည်။



၂၅။ အစည်းအဝေးမှတ်တမ်းများ

ဆုံးဖြတ်ချက် ။

။ တစ်ဖက်ကတော့ နေရာကော်မတီဝင် ဒေါ်ခင်အိမ်  
 သဘောတူညီချက်ဖြင့် ဆုံးဖြတ်ထားတာကြောင့် နေရာကော်မတီဝင်  
 ခံယူ နောက်ထပ်ကော်မတီဝင်များမှာ

စီမံကိန်းဦးစီးဌာန - ဦးစိုးမောင် (အာဟာရဦးစီးဌာန)  
 - ဒေါ်ခင်အိမ် (အာဟာရဦးစီးဌာန)

ဘဏ္ဍာရေးဦးစီးဌာန - ဦးသိန်းဦး (ဧကန်ဦးစီးဌာန)

စာရေးဆရာဦးစီးဌာန - ဦးမောင်ဆွေ (ကဏ္ဍစာရေးဦးစီးဌာန)

စာရေးဆရာဦးစီးဌာန - ဦးမြင့်စန်း (အောင်စာရေးဦးစီးဌာန)  
 - ဒေါ်ခင်အိမ် (ဧကန်ဦးစီးဌာန)

အဖွဲ့ဝင် (၁) - ဦးသိန်းမင်းဆွေ (အာဟာရဦးစီးဌာန)

ဦးစွာချုပ် ခံယူပါသည်။

ထို့နောက် နေရာကော်မတီဝင် ဦးစိုးမောင်၊ ဦးသိန်းဦး၊ ဦးမောင်ဆွေ၊  
 ဦးမြင့်စန်း စသော ကော်မတီဝင်များနှင့် ဦးစွာချုပ်၊ ဦးစီးဌာန

(၁) အာဟာရဦးစီးဌာန - ကွန်မာန်ဦးစီးဌာန

(၂) အစားအသောက် - အစားအသောက်ဦးစီးဌာန

(၃) စားနပ်ရိက္ခာ

(၄) အာဟာရဦးစီးဌာန

(၅) ဧကန်ဦးစီးဌာန

} စီမံကိန်းဦးစီးဌာန

၂၅။ အစည်းအဝေးမှတ်တမ်းများ

- (၆) ဖြောင့်ကျေးရွာ - ဘက်စုံသုံးခန်းမ
- (၇) ဝိဝေသနာကျေးရွာ - ဘက်စုံသုံးခန်းမ
- (၈) ကျောက်ခဲကျေးရွာ - ဂွာတွင်ကျွန်းကျွန်းပစ်
- (၉) ကွမ်းစာကျေးရွာ - ဖိဖိစစ်စစ်ကျသွယ်
- (၁၀) ကျောက်ပြာကျေးရွာ - ဘက်စုံသုံးခန်းမ
- (၁၁) ဖားပြာကျေးရွာ - ဘက်စုံသုံးခန်းမ
- (၁၂) မင်္ဂလာကျေးရွာ - ဘက်စုံသုံးခန်းမ
- (၁၃) သာဓိကန်အိုင်ကျေးရွာ - စာပေကျောင်း
- (၁၄) ကွေ့ရွာကျေးရွာ
- (၁၅) ဆာသာရွာဟောင်း
- (၁၆) ဟောင်းရွာဟောင်း
- (၁၇) ကျောက်ဆုံကျေးရွာ
- (၁၈) မင်္ဂလာကျေးရွာ
- (၁၉) ဂွာကျေးရွာ
- (၂၀) ဆာသာရွာ
- (၂၁) မင်္ဂလာကျေးရွာ
- (၂၂) နတ်မော်ကျေးရွာ
- (၂၃) ရွာခင်းရွာကျေးရွာ
- (၂၄) ရွာခင်းပင်ကျေးရွာ
- (၂၅) နတ်ကျေးရွာ
- (၂၆) မိုးချောင်းကျေးရွာ

စစ်ဘက်ပစ်ခတ်မှု


ကျေးရွာခြင်းဆက်ပစ်မှု  
တံတားယာဉ်များ  
တည်ဆောက်မှု

၂၅။ အစည်းအဝေးမှတ်တမ်းများ

ကျွန်ုပ်တို့ အစည်းအဝေးမှတ်တမ်းအား မြန်မာ့အသံနှင့် ရေဒီယိုအသံဖြင့်  
ဖြန့်ဖြူးပေးခဲ့ပါသည်။ ပေါ်ပေါက်လာပါက မိတ္တူကူး အဖွဲ့ဝင်  
များမှ တာဝန်ယူဖြန့်ဖြူးပြီး နှင့် ယုံကြည်စေရန်အတွက် ကျွန်ုပ်တို့  
ဖော်ပြချက်များကို ဖော်ပြချက်ပေးပါသည်။

ပါးစက်အုပ်စု အစည်းအဝေးအား ၀၃/၀၃ (၂၀၀၀) ခုနှစ်တွင်  
ဖော်ပြချက်ပေးပါသည်။

အစည်းအဝေး မှတ်တမ်းရေးသား



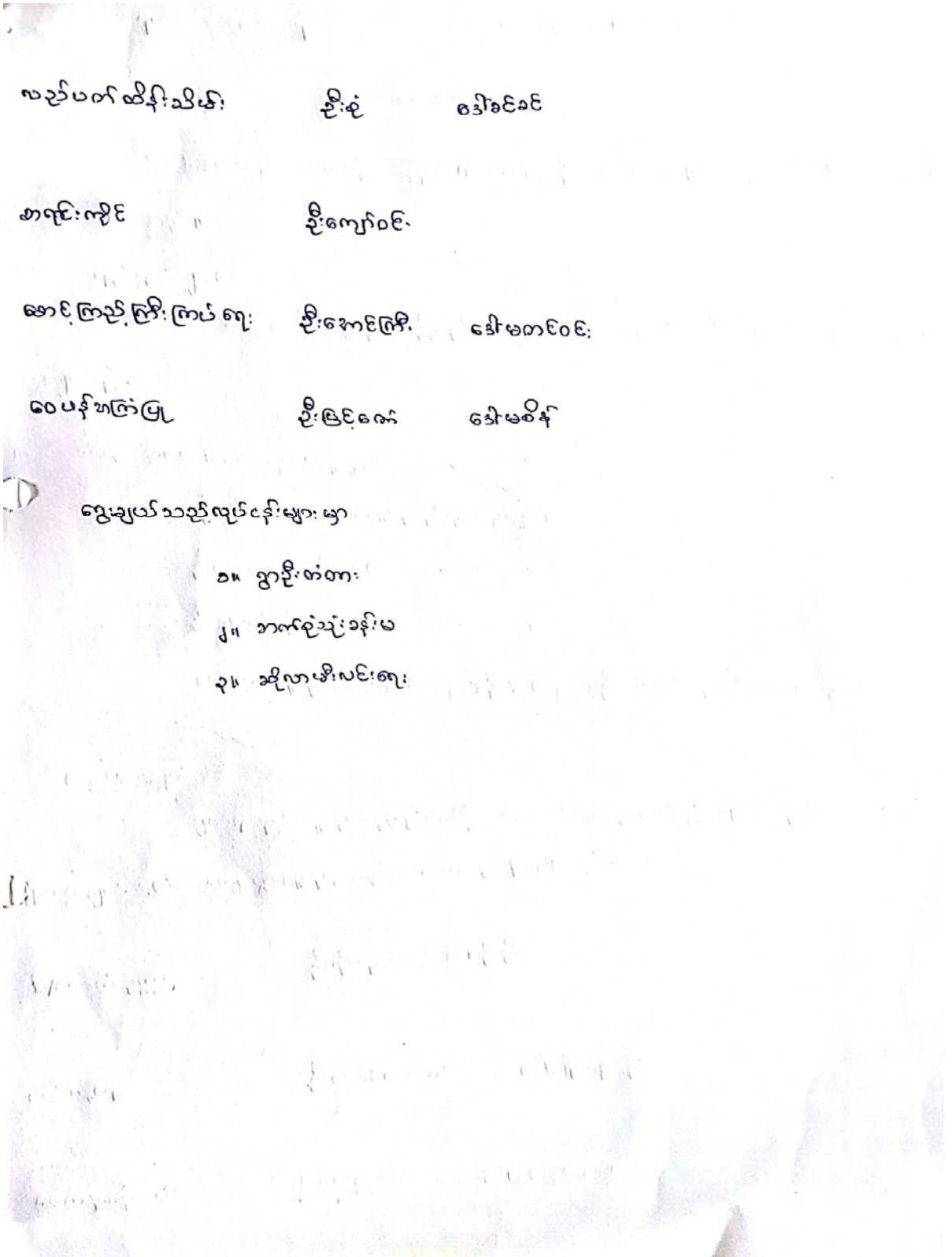
ဦးကျော်စွာ

အစည်းအဝေးရေးရာဌာန





၂၅။ အစည်းအဝေးမှတ်တမ်းများ





၂၆။ ကဏ္ဍအလိုက်ဦးစားပေးဖွံ့ဖြိုးရေးလုပ်ငန်းစဉ်များ

၃၁။ ကဏ္ဍအလိုက်ဦးစားပေးဖွံ့ဖြိုးရေးလုပ်ငန်းစဉ်များ

နောက်ဆက်တွဲ (၄) ခြားနားသောအပိုင်းများအတွက် ဦးစားပေးဖွံ့ဖြိုးရေးလုပ်ငန်းစဉ်များအနှစ်ချုပ်

	အဆင့်	လုပ်ငန်း	မည်သူဦးစားပေးလဲ	လ/နှစ်	ကျေးရွာတာဝန်ခံ(သို့) အုပ်စု	ပြင်ပမှမည်သူထောက်ပံ့မလဲ
အခြေခံအဆောက်အအုံ	၁	ရွာခြံ-တံတား	ကျား			မရှိ
	၂	ဘဏ်ရုံ သုံးစိုက်ရေး	ကျား			မရှိ
	၃	ဆေးကုရေး	ကျား			မရှိ
	၄		ကျား			
	၅		ကျား			
အသက်မွေးဝမ်းကျောင်းမှု ဝိုက်ပျံ့ရေး	၁	ဒွိုက်ပျံ့ရေး	ကျား			
	၂	ကျေးရွာအုပ်စု	ကျား			
	၃		ကျား			
	၄		ကျား			
	၅		ကျား			
ကျန်းမာရေးနှင့် အဟာရ	၁		ကျား			
	၂		ကျား			
	၃		ကျား			
	၄		ကျား			
	၅		ကျား			
ပညာရေး	၁		ကျား			
	၂		ကျား			

၂၇။ ကျေးရွာဖွံ့ဖြိုးရေးစီမံချက်အရည်အသွေးထိန်းချုပ်မှု ( Check List)

VDP အရည်အသွေးထိန်းချုပ်မှု

ထိန်းချုပ်သူ-  
 ကျေးရွာအုပ်စု-  
 ရက်စွဲ-  
 ရွာ-  
 မြို့နယ်-  
 VDP ရက်စွဲ-

(က) ခြုံငုံခြင်း (မြို့နယ်အဆင့်)- PC 8 ၏ Data အရ မှန်ကန်မှုရှိကြောင်းစစ်ပါ။

(ခ) အသေးစိတ် စစ်ဆေးခြင်း- တစ်မြို့နယ်တွင် ၁၀ ရွာ မှ ၂၀ ရွာ ကျေးရွာအုပ်စု(VDPs)များကို အရည်အသွေးစစ်ဆေးရန်ရွေးပါ။ တစ်မြို့နယ်တွင် ကျေးရွာ ၂၀ ထက်ကျော်လျှင် ကျပန်းနမူနာရွေးပါ။

(၁) VDP စာရွက်စာတမ်းပြီးဆုံးမှုကို စစ်ဆေးပါ။ (OM အရ)

- မျက်နှာဖုံး (အဖုံး)
- မာတိကာ
- ကျေးရွာအခြေခံ Data
- PSA အကျဉ်းချုပ်နှင့် PRA လုပ်ငန်းစဉ်
- အမျိုးသား/အမျိုးသမီးအဖွဲ့များ၏ အခက်အခဲများ
- ကျေးရွာမျှော်မှန်းချက် (ဆွေးနွေးချက်ရလဒ်)
- အမျိုးသား/အမျိုးသမီးအဖွဲ့များသဘောတူထားသည့် နောင်လေးနှစ်အတွက် ဦးစားပေးလုပ်ငန်းများစာရင်း (အခြေခံအဆောက်အအုံ၊ အသက်မွေးမှု၊ ပညာရေး၊ လူမှုရေးထိန်းသိမ်းမှု....)

နောက်ဆက်တွဲများ-

- လူမှုရေးအကဲဖြတ်မှု စာရွက်စာတမ်းခါတ်ပုံနှင့် PRA လုပ်ငန်းစဉ် (ဖြစ်နိုင်လျှင်)၊ မြေပုံများ ပါရမည်၊ စည်းစိမ်ပိုင်ဆိုင်မှုအဆင့်၊ venn ပုံ...
- ကျေးရွာစီမံကိန်းရေးဆွဲရေးအစည်းအဝေးမိတ္တူ
- ကျေးရွာ၏အချက်အလက် (PC 1 ပုံစံ)
- ကျေးရွာမျှော်မှန်းချက်

(၂) လူမှုရေးအကဲဖြတ်မှုအရည်အသွေးနှင့် VDP စစ်ဆေးပါ။

- VDP တွင်ပါဝင်သောဦးရေ (အမျိုးသား/အမျိုးသမီး)-
- လူမှုရေးအကဲဖြတ်မှုအရည်အသွေးနှင့် VDP အတွက် ရက်ပေါင်း-
- PRA ပစ္စည်းများ အသုံးပြုသည့် အရေအတွက်-
- ပါဝင်သောဦးရေနှင့် လုပ်ငန်းများ မှတ်တမ်းတင်ခြင်း (အစည်းအဝေးမှတ်တမ်း၊ အဖွဲ့ခါတ်ပုံ၊ တိုင်းရင်းသားအနည်းစုနှင့် ထိခိုက်လွယ်သော အဖွဲ့များ)
  - အလွန်ကောင်း
  - ကောင်း
  - ညံ့
- လုပ်ငန်းများ မှတ်တမ်းတင်ခြင်းနှင့် အမျိုးသမီးအဖွဲ့အစည်းအဝေး၏ရလဒ် အားခွဲခြားပေးထားသလား။
  - ရှိ
  - မရှိ
- စီမံကိန်းအရေအတွက် (အမျိုးသား/အမျိုးသမီးရွေးချယ်မှုအရေအတွက်)-
- PRAနှင့်သက်ဆိုင်သောအခြား စီမံကိန်းအရေအတွက် (အမျိုးသား/အမျိုးသမီးရွေးချယ်မှုအရေအတွက်)-