

ပြည်ထောင်စုသမ္မတ မြန်မာနိုင်ငံတော်အစိုးရ
စိုက်ပျိုးရေး၊ မွေးမြူရေးနှင့် ဆည်မြောင်းဝန်ကြီးဌာန
ကျေးလက်ဒေသဖွံ့ဖြိုးတိုးတက်ရေးဦးစီးဌာန



National Community Driven Development Project (NCDDP)
လူထုဗဟိုပြုစီမံကိန်း၊ ဒီးမော့ဆိုမြို့နယ်

ကျေးရွာဖွံ့ဖြိုးရေးအစီအစဉ် Village Development Plan



(၄) မိုင်မြေနီကုန်းကျေးရွာ ၊ နောင်ပုလဲကျေးရွာအုပ်စု

ဒီးမော့ဆိုမြို့နယ်

၂၀၁၈ ခုနှစ်၊ (တတိယနှစ်စက်ဝန်း)

ကျေးရွာဖွံ့ဖြိုးရေးအစီအစဉ်

(၄) မိုင်မြေနီကုန်းကျေးရွာ ၊ နောင်ပုလဲကျေးရွာအုပ်စု

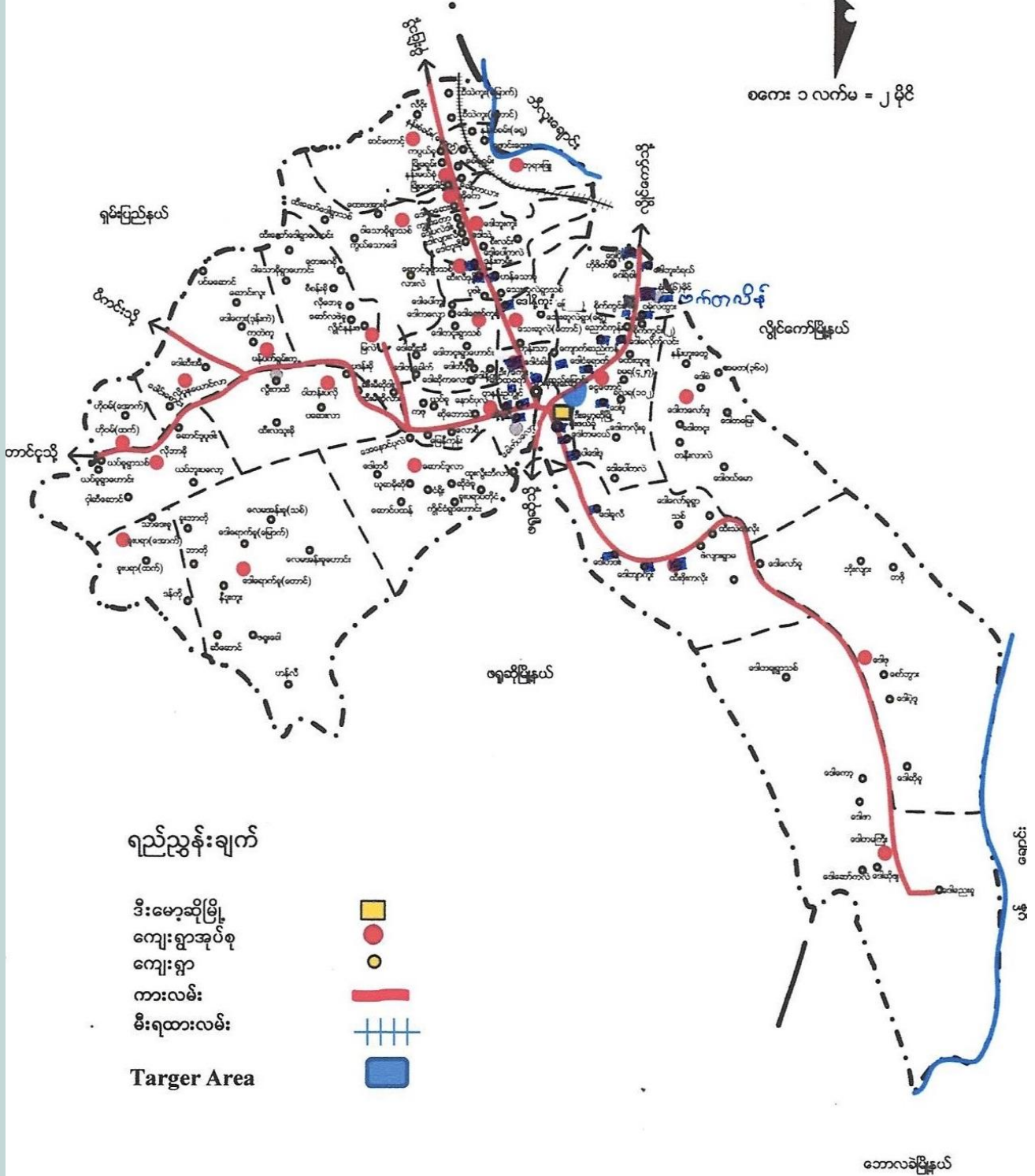
မာတိကာ

ဒီးမော့ဆိုမြို့နယ် အခြေပြမြေပုံ.....	၁
နောင်ပုလဲကျေးရွာအုပ်စုမြေပုံ.....	၃
နောင်ပုလဲကျေးရွာအုပ်စုတွင်ပါဝင်သော ကျေးရွာများစာရင်း.....	၄
ကျေးရွာလူမှုရေးအရင်းနှင့်အမြစ်ပြမြေပုံ.....	၅
လူမှုရေးနှင့် အရင်အမြစ်ပြမြေပုံ သုံးသပ်ချက်	၆
ကျေးရွာသမိုင်းအကျဉ်းချုပ်	၇
ဥစ္စာဓန ကြွယ်ဝမှု အဆင့်သတ်မှတ်ခြင်း	၈
ဥစ္စာဓနကြွယ်ဝမှုအဆင့်သတ်မှတ်ခြင်း သုံးသပ်ချက်	၉
ကျား/မ ပင့်ကူအိမ်	၁၀
အဖွဲ့အစည်းချိတ်ဆက်မှုပြ မြေပုံ.....	၁၂
ရာသီခွင်ပြ ပြက္ခဒိန်.....	၁၄
ရာသီခွင်ပြ ပြက္ခဒိန်သုံးသပ်ချက်.....	၁၅
ကျေးရွာစီမံကိန်းအထောက်အကူပြုကော်မတီဝင်များ စာရင်း/ဓာတ်ပုံ.....	၁၆
ကျေးရွာဖွံ့ဖြိုးရေးအစီအစဉ်ဆောင်ရွက်မှု မှတ်တမ်းဓာတ်ပုံများ.....	၁၇
ပုံစံ - ၁။ ကျေးရွာ အခြေခံအချက်အလက်များ (PC-၁)	၁၈
ပုံစံ - ၃။ ကျေးရွာဖွံ့ဖြိုးရေးဦးစားပေးအစီအစဉ် (PC-၃).....	၂၂
ကျေးရွာအစည်းအဝေးမှတ်တမ်းများ	၂၅
လူထုပူးပေါင်းပါဝင်သော လူမှုဆန်းစစ်/အကဲဖြတ်ခြင်း လုပ်ငန်းစဉ်အကျဉ်းချုပ်	၂၇

ဒီးမော့ဆိုမြို့နယ် အခြေပြမြေပုံ

DEMOSO TOWNSHIP MAP

စကေး ၁ လက်မ = ၂ မိုင်



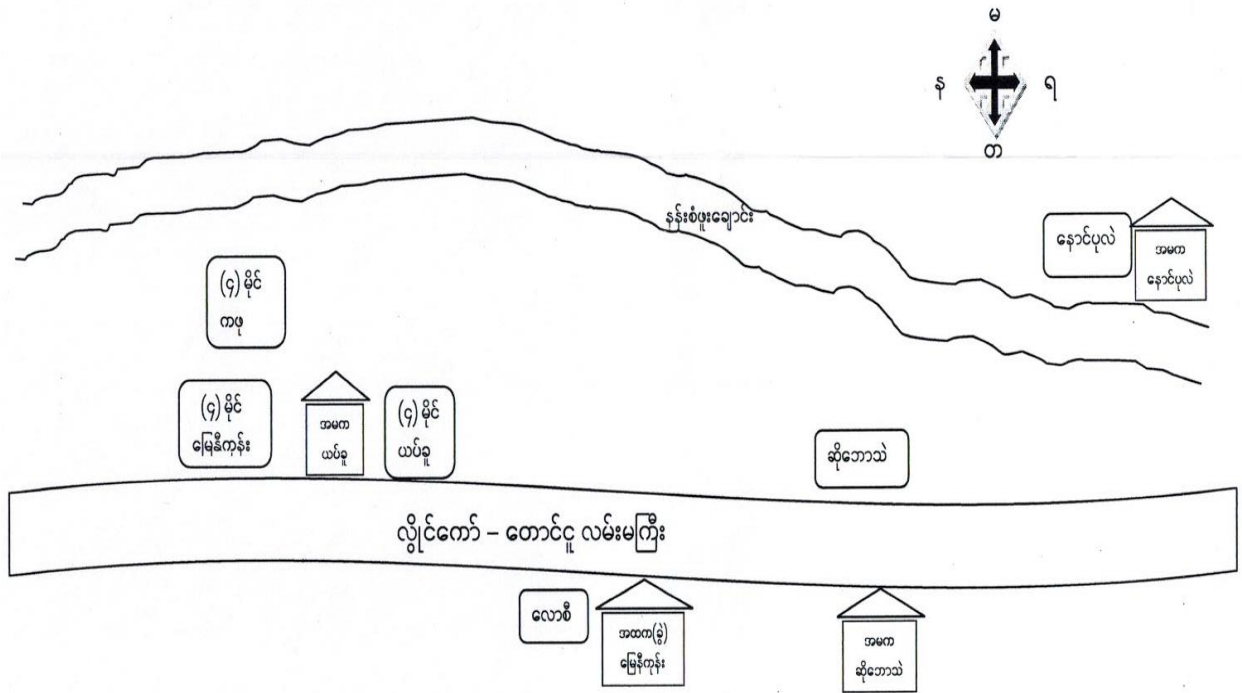
(၄) မိုင်မြေဓာတ်ပြားကျေးရွာအုပ်စု

ကျေးရွာဖွံ့ဖြိုးရေးအစီအစဉ်



နောင်ပုလဲကျေးရွာအုပ်စုမြေပုံ

နောင်ပုလဲအုပ်စုမြေပုံ



(၄) မိုင်မြေနှိကုန်းကျေးရွာ ၊ နောင်ပုလဲကျေးရွာအုပ်စု

ကျေးရွာဖွံ့ဖြိုးရေးအစီအစဉ်

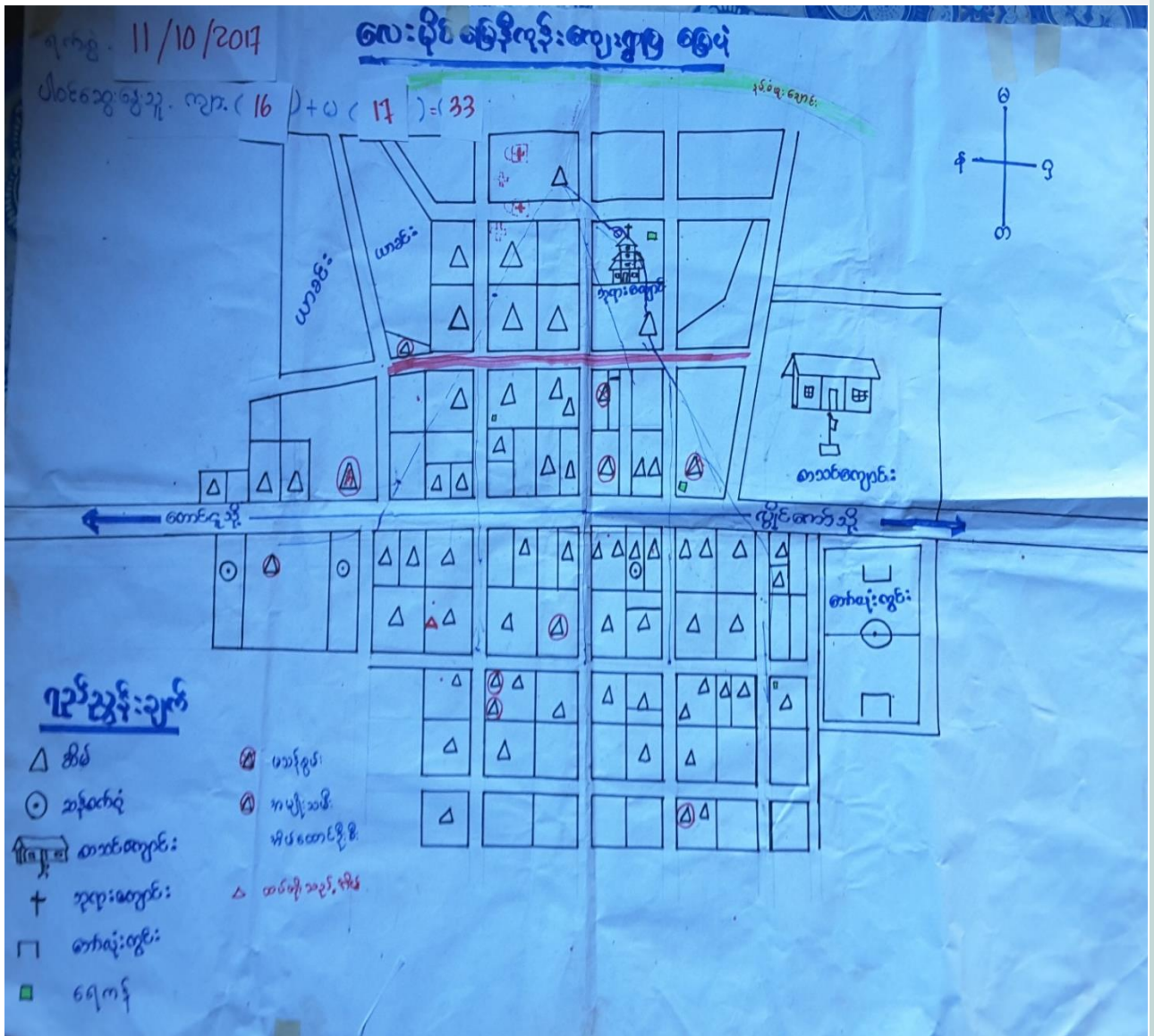
နောင်ပုလဲကျေးရွာအုပ်စုတွင်ပါဝင်သော ကျေးရွာများစာရင်း

စဉ်	ကျေးရွာအမည်	အိမ်ခြေ	လူဦးရေ		
			ကျား	မ	စုစုပေါင်း
၁	နောင်ပုလဲကျေးရွာ	၇၃	၁၇၆	၂၁၃	၃၈၉
၂	ဆိုဘောသဲကျေးရွာ	၁၂၃	၃၂၃	၃၁၈	၆၄၁
၃	လောစီကျေးရွာ	၇၁	၂၀၄	၂၀၅	၄၀၉
၄	(၄) မိုင် ယပ်ခူကျေးရွာ	၈၃	၂၃၂	၂၅၀	၄၈၂
၅	(၄) မိုင် မြေနီကုန်းကျေးရွာ	၆၅	၁၇၃	၁၄၃	၃၁၆
၆	(၄) မိုင် ကဖုကျေးရွာ	၅၅	၁၉၁	၁၄၈	၃၃၉
စုစုပေါင်း		၄၇၀	၁၂၄၀	၁၃၃၆	၂၅၇၆

(၄) မိုင်မြေနီကုန်းကျေးရွာ ၊ နောင်ပုလဲကျေးရွာအုပ်စု

ကျေးရွာဖွံ့ဖြိုးရေးအစီအစဉ်

ကျေးရွာလူမှုရေးအရင်းနှင့်အမြစ်ပြမြေပုံ



ပါဝင်ဆွေးနွေးသူ - ကျား (၁၆) + မ (၁၇) = (၃၃) ဦး

(၄) မိုင်မြေကို ကျန်းကျေးရွာ၊ နောင်ပုလဲကျေးရွာအုပ်စု

ကျေးရွာဖွံ့ဖြိုးရေးအစီအစဉ်

လေးမိုင်မြေကုန်းကျေးရွာသည် နောင်ပုလဲကျေးရွာအုပ်စုအတွင်း တည်ရှိပြီး ဒီးမော့ဆို မြို့နယ်မှ (၄) မိုင်ခန့်အကွာတွင် တည်ရှိသောကျေးရွာတစ်ရွာဖြစ်ပါ သည်။ ကျေးရွာတွင် အိမ်ခြေစုစုပေါင်း(၆၅)လုံး ရှိသော်လည်း၊ လက်ရှိအခြေအနေတွင် အိမ်ထောင်စုပေါင်း(၆၀)သာ နေထိုင်လျက်ရှိပါသည်။ သက်ကြီးရွယ်အို၊ မသန်စွမ်း ဦးဆောင်နေသော အိမ်ခြေများကို အနီရောင်ဝိုင်းနှင့် ကြက်ခြေခတ်ဖြင့် ပြသထားပြီး အမျိုးသမီးအိမ်ထောင်ဦးစီးအိမ်ခြေများကို အနီရောင်ဝိုင်းနှင့် အမှန်ခြစ်ဖြင့် ပြသထားပါသည်။ကျေးရွာတွင် ခရစ်ယာန်ဂိုဏ်းခွဲများ ရှိသဖြင့် ကျေးရွာဖွံ့ဖြိုးမှု လုပ်ဆောင်ချက်များတွင် အားလုံးပါဝင်အောင်စည်းရုံးနိုင်မှု အပိုင်းတွင် ခက်ခဲမှု အနည်းငယ်ရှိနေ သေးကြောင်းတွေ့ရှိရပါသည်။

ကျေးရွာ၏အနောက်ဘက်တွင် ယာခင်းများရှိပြီး ရွာပြင်ပဧရိယာအနီးတွင် ကျောက်တောင် တည်ရှိသဖြင့် အချို့မှာထိုကျောက်တောင်မှ အရင်းအမြစ်များ ထုတ်ယူခြင်းဖြင့် ဝင်ငွေရှာဖွေနိုင်ကြပါသည်။ အများစုမှာ စပါးစိုက်ပျိုးခြင်းကိုသာ အဓိကထားလုပ်ကိုင်ကြသဖြင့် နွေစပါးသာမက မိုးစပါးပါ စိုက်ပျိုးလုပ်ကိုင်ကြပါသည်။ အုပ်စုတွင်းရှိသော အခြားကျေးရွာများ ဖြင့် နှိုင်းယှဉ်ပါက ကိုယ်ပိုင်ယာမြေများ ရှိသဖြင့် ပြေလည်သောမိသားစု ပိုများကြောင်း သတ်မှတ်ကြပါသည်။

ထိုကျေးရွာ၏ အရှေ့ဘက်တွင် (၄) မိုင်ယပ်ချ၊ အနောက်တောင်ဘက်တွင် အေအောင်ပုလဲ နှင့် အနောက်ဘက်တွင် ဒိုင်းလင်းအေးသာကျေးရွာ တို့နှင့်နယ်နိမိတ်ချင်းထိစပ်စွာ တည်ရှိနေပြီး ကျေးရွာသည် လျှိုင်ကော်-တောင်ငူမိန်းလမ်းမကြီးပေါ်တွင် တည်ရှိသဖြင့် အချက်အချာ ကျလာမည့် ကျေးရွာတစ်ခုဖြစ်ပါသည်။ ကျေးရွာတွင် နှစ်ခြင်းခရစ်ယာန်ဘုရားကျောင်း တစ်ကျောင်း၊ ဘောလုံးကွင်းတစ်ကွင်း နှင့် မြေကုန်းနယ်နိမိတ်တစ်ဝက်နှင့် ထိစပ်နေသော အမက-ယပ်ချကျောင်း တစ်ကျောင်းရှိကာ ၎င်းကျေးရွာဖြင့် အမည်ပေါက်ထားသော အထက(ခွဲ)(၄)မိုင် မြေကုန်းကျောင်း သည် လောစီနယ်နိမိတ် အတွင်းတည်ရှိနေခြင်းမှာ ထိုလောစီကျေးရွာများသည် (၄) မိုင်မြေကုန်း ကျေးရွာမှ ၁၉၇၂ ခုနှစ်၊ အောက်တိုဘာလတွင် ပြောင်းရွှေ့ခွဲထွက်သွားသောကြောင့်ဖြစ်ပါသည်။

မြေကုန်းကျေးရွာသည် ယခုနှစ်တွင်လူထုဗဟိုပြုစီမံကိန်းမှ ပံ့ပိုးထောက်ပံ့မည့် ထောက်ပံ့ငွေဖြင့် ချောင်းရေသွယ်ယူခြင်းလုပ်ငန်းကို လုပ်ကိုင်မည်ဖြစ်ပြီး အကွာအဝေးမှာ ပေ(၂၀၀၀) နီးပါးခန့်ရှိသော နန်းစံဖူးချောင်းမှ သွယ်ယူမည်ဖြစ်ပြီး ထိုစီမံကိန်းလုပ်ငန်းခွဲ ရွေးချယ်ခြင်းကို မဲပေးစနစ်ဖြင့် ရွေးချယ်ဖော်ထုတ် ခဲ့ခြင်းဖြစ်ပါသည်။

မှတ်တမ်းတင်သူ - ဦးကိုရယ်ဘာနားဘာစံ

ကျေးရွာသမိုင်းအကျဉ်းချုပ်

လွန်ခဲ့သော ၁၉၅၁ ခုနှစ်တွင် လူမျိုးစု (၃) စု၊ လူဦးရေ (၃၀) ဦးဖြင့် အစပြုနေထိုင်ပြီး ၎င်းရွာအမည်မှာ အင်ကုန်းရွာဖြစ်ပါသည်။ ထိုလူမျိုးစု (၃) စုမှာ လိုဘာခို၊ ယပ်ခူ နှင့် ကဖုတို့ဖြစ်ကြ သည်။

၁၉၆၀ ခုနှစ်တွင် အိမ်ခြေ (၂၀) ရှိ လိုဘာခိုမျိုးနွယ်စုသည် ကိုယ်ပိုင်သီးသန့်နေထိုင်ခဲ့ပြီး မြေနီကုန်းဟုအမည်ပြောင်းလဲခေါ်တွင်လာခဲ့ပါသည်။ ထိုရွာသည် လွိုင်ကော်-တောင်ငူကားလမ်းမကြီး ပေါ်တွင်တည်ရှိပါသည်။ ရွာလေးသည် လွိုင်ကော်မြို့မှ (၁၁) မိုင်၊ ဒီးမော့ဆိုမြို့မှ (၄) မိုင်ခန့် ကွာဝေးလျက်ရှိသောကြောင့် ရွာအမည်ကို (၄) မိုင်မြေနီကုန်းဟူ၍ အမည်ခေါ်တွင်လာခဲ့လေသည်။

(၄) မိုင်မြေနီကုန်းရွာတွင် နေထိုင်ကြသောလူမျိုးမှာ ကယန်းလူမျိုးဖြစ်ကြပြီး ခရစ်ယာန် ဘာသာကို ယုံကြည်ကိုးကွယ်ကြပါသည်။

ရွာသူရွာသားများသည် အများအားဖြင့် တောင်ယာ၊ လယ်ယာလုပ်ငန်းကိုသာ အဓိကစီးပွားရေး အဖြစ် အသက်မွေးဝမ်းကျောင်းပြုကြပါသည်။ တစ်ချို့သောလူအနည်းစုမှာ ကျပန်းအလုပ်ကိုသာ လုပ်ကိုင်ကြပါသည်။

ကျေးရွာအတွင်း ကိုယ်ပိုင်စာသင်ကျောင်းမရှိသဖြင့် မူလတန်းကို အမက-ယပ်ခူ နှင့် အလယ်တန်းမှ အထက်တန်းအထိ လောစီကျေးရွာအတွင်းရှိ အထက (ခွဲ) (၄) မိုင်မြေနီကုန်း အမည်ပေါက်သော ကျောင်းသို့ သွားရောက်ပြီး ဆက်လက်ပညာသင်ကြားကြရပါသည်။ ယခင်က အထက်တန်းကျောင်းကို လွိုင်နန်းဖဲ ။ ဒီးမော့ဆို ။ လွိုင်ကော် စသည့်အထိ သွားရောက် သင်ကြားခဲ့ကြပါသည်။

ကိုယ်ပိုင်ကျေးလက်ကျန်းမာရေးဌာန မတည်ဆောက်နိုင်သေးပါ။ ကျေးရွာအတွင်းတွင်မူ အရံသားဖွားသင်တန်းတက်ရောက်ပြီးသူများ ရှိကြပါသည်။ ရွာသူရွာသားအ စများဆုံးခံစားနေရသော ရောဂါများမှာ တို့ဗွီရောဂါ၊ ဝမ်းပျက်ဝမ်းလျှော့ရောဂါ၊ တုတ်ကွေးရောဂါ နှင့် နှာချေချောင်းဆိုးရောဂါ စသည်တို့ဖြစ်ကြသည်။

ကတ္တရာခင်းထားသော လွိုင်ကော်-တောင်ငူကားလမ်းမကြီးပေါ်တွင် တည်ရှိနေသဖြင့် အခြားမြို့ရွာများနှင့် ရာသီချိန်ခါမရွေးဆက်သွယ်သွားလာနိုင်ပါသည်။

သောက်သုံးရေအတွက် ရွာနှင့် (၄) ဖာလုံခန့်ဝေးကွာသော နန်းစံဖူးချောင်းငယ်လေးမှ ရရှိနိုင် ပါသည်။ ရေခပ်ရာတွင် စက်ဘီး၊ ဆိုင်ကယ်၊ နွားလှည်း၊ ထော်လာဂျီ နှင့် ခြေလျင် စသည်ဖြင့် သွားရောက်ခပ်ယူကြပါသည်။

မှတ်တမ်းတင်သူ - ဦးကိုရယ်ဘာနားဘာစံ

(၄) မိုင်မြေနီကုန်းကျေးရွာ ၊ နောင်ပုလဲကျေးရွာအုပ်စု

ကျေးရွာဖွံ့ဖြိုးရေးအစီအစဉ်

ဥစ္စာဓန ကြွယ်ဝမှု အဆင့်သတ်မှတ်ခြင်း

ဥစ္စာဓနသတ်မှတ်ချက်

ကျေးဇူး - (၄) မိုင်မြေဧရိယာ၊ အရပ် - နောင်ပုလဲ (11/10/2017)
 ပါဝင်ဆွေးနွေးသူ - ကျား (၁၆) + မ (၁၇) = (၃၃) ဦး

အဆင့်	သတ်မှတ်ချက်	အိမ်ထောင်စု	ရာခိုင်နှုန်း
ချမ်းသာ	ဆန်စက်၊ လယ် (၅ ဧက)၊ ဈေးဆိုင်၊ ဆော်လက်၊ ကား၊ ၁ ဧကယာ (၅ ဧက) အိုင်ကယ်၊ တိုက်အိမ်၊ ရွှေ၊ ရွှေ	၇	၂၁.၅
အသင့် အတင့်	ပျဉ်ထောင်အိမ်၊ နွားလျှည်း၊ လယ် (၂ ဧက)၊ ၁ ဧကယာ (၂ ဧက)၊ အိုင်ကယ်၊ စက်ဘီး၊ ဈေးဆိုင်	၅၀	၅၃.၅
နွမ်းပါး	ဝါးအိမ်၊ နေစားအလုပ်၊ အိမ်သာ မရှိ၊ လယ်မရှိ၊ အိုင်ကယ်မရှိ	၃	၅
		၆၀	၁၀၀%

ပါဝင်ဆွေးနွေးသူ - ကျား (၁၆) + မ (၁၇) = (၃၃) ဦး

ကျေးဇူးဖွံ့ဖြိုးရေးအစီအစဉ် (၄) မိုင်မြေဧရိယာ၊ နောင်ပုလဲကျေးရွာအုပ်စု

ဥစ္စာနေကြွယ်ဝမှုအဆင့်သတ်မှတ်ခြင်း သုံးသပ်ချက်

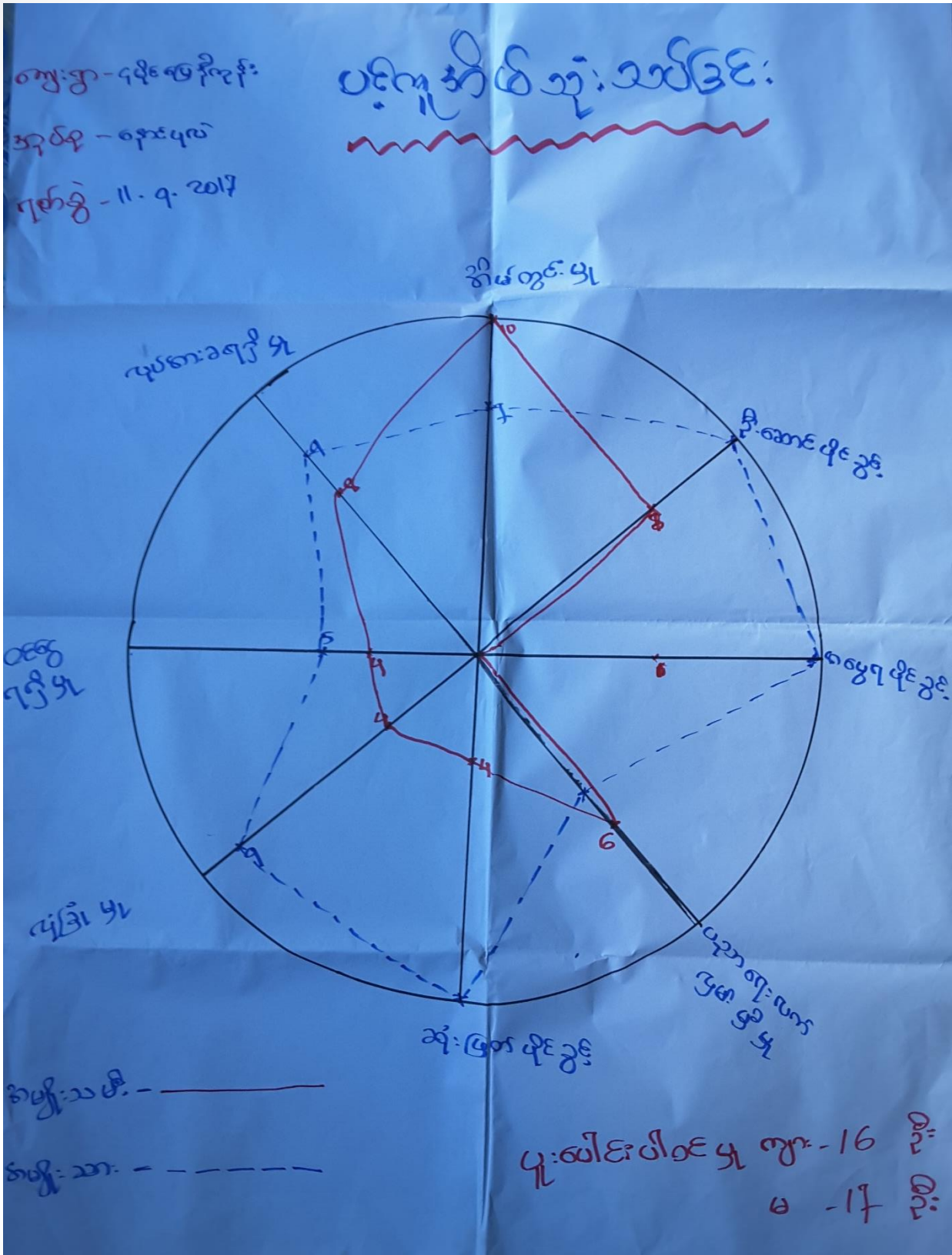
မြေနှီကုန်းကျေးရွာတွင်းရှိ အိမ်ခြေများ၏ အခြေအနေအရပ်ရပ်ပေါ် မူတည်ပြီး စံသတ်မှတ်ချက် ပြုလုပ်ခဲ့ရာတွင် အဆင့် (၃) ဆင့်ဖြင့် သတ်မှတ်ခဲ့ကြပါသည်။ အဆင့်များကို ချမ်းသာ၊ အသင့်အတင့် နှင့် နွမ်းပါးဟု သတ်မှတ်ပြီး ချမ်းသာသောအဆင့်တွင် (၇) အိမ်၊ အသင့်အတင့်အဆင့်တွင် (၅၀) အိမ်ထောင်စု နှင့် နွမ်းပါးသောအဆင့်တွင် (၃) အိမ်ထောင်စုရှိပါသည်။

ချမ်းသာသောအဆင့်တွင် ဆန်စက်၊ လယ် (၅၈က)၊ ဈေးဆိုင်၊ ထော်လာဂျီ၊ ကား၊ တောင်ယာ (၅၈က)၊ ဆိုင်ကယ်၊ တိုက်အိမ် နှင့်ရွှေငွေစသည်တို့ကို ပိုင်ဆိုင်ထားကြောင်း သတ်မှတ်ကြပါသည်။ အသင့်အတင့်သော အဆင့်ပိုင်ဆိုင်မှုအခြေအနေတွင် ပျဉ်ထောင်အိမ်၊ နွားလှည်း၊ လယ် (၂၈က)၊ တောင်ယာ (၂၈က)၊ ဆိုင်ကယ်၊ စက်ဘီး နှင့် ဈေးဆိုင် စသည်တို့ ဖြစ်ပါသည်။

နွမ်းပါးသောအဆင့်တွင် ဝါးအိမ်၊ နေ့စားအလုပ်လုပ်ကိုင်ခြင်း၊ ကျန်းမာရေးအတွက် အိမ်သာမရှိ၊ လယ်မရှိ၊ ဆိုင်ကယ်မရှိသော အခြေအနေကို သတ်မှတ်ပါသည်။ ထို့သို့ နွမ်းပါးသော မိသားစုအနေဖြင့် ရပ်တည်ရန်ပိုခက်ခဲသဖြင့် ယခုနှစ်စီမံကိန်း အကောင်အထည် ဖော်ရာတွင် ၎င်းတို့၏အရေးကို ပိုမိုဖန်တီးထည့်သွင်း စဉ်းစားပေးခြင်းဖြင့် နေ့စဉ် ကြုံတွေ့ရသော စားဝတ်နေရေး အခက်အခဲကို တစ်ဖက်တစ်လမ်းမှ ကူညီပေးနိုင်ကြောင်း သုံးသပ်ဖော်ထုတ် ခဲ့ကြပါသည်။

ထိုအဆင့်များကို ရာခိုင်နှုန်းဖြင့် ဖော်ပြပါက ချမ်းသာသောအဆင့် (၁၁ . ၅%)၊ အသင့်အတင့် အဆင့် (၈၃ . ၅ %) နှင့် နွမ်းပါးသောအဆင့် (၅ %) ဟု ဖော်ပြထားပါသည်။

မှတ်တမ်းတင်သူ - ဦးကိုရယ်ဘာနားဘုတ်



ပါဝင်ဆွေးနွေးသူ - ကျား (၁၆) + မ (၁၇) = (၃၃) ဦး

ပင့်ကူအိမ်သုံးသပ်ချက် ပြုလုပ်ခြင်းဖြင့် ကျေးရွာအမျိုးသမီး၏ အခြေအနေနှင့် အဆင့် အတန်းကို ပိုမိုနားလည်စေရန် အချက်ပေါင်း (၈) ချက်ဖြင့် ဖော်ထုတ်ဆွေးနွေးခဲ့ ကြပါသည်။ ကျေးရွာတွင်းရှိ အမျိုးသမီးများသည် အိမ်ရှင်မဖြစ်သည့်အားလျော်စွာ အိမ်တွင်းမှုအလုပ်များ သာမက စားဝတ်နေရေး အတွက် နေ့စားလုပ်ကိုင်ကာ အပိုဝင်ငွေရှာဖွေရသဖြင့် အိမ်တွင်းရေး ဖြစ်စေ၊ ရပ်ရွာရေးနှင့် ဆိုင်သောဆုံးဖြတ်ပိုင်ခွင့်ဖြစ်စေ အနည်းငယ်သာ ဆုံးဖြတ်နိုင်ကြောင်း တင်ပြကြပါသည်။ ကျေးရွာတွင်း အလုပ်လုပ်ကိုင်နေမှုအပေါ် လုပ်အားခ တန်းတူရရှိ သော်လည်း အချို့သောအလုပ်များသည် အမျိုးသမီးအနေဖြင့် မလုပ်ဆောင်နိုင်သဖြင့် ဝင်ငွေ ရရှိမှုမှာ အနည်းငယ်ကွာခြားမှုရှိနေသေးကြောင်း သုံးသပ်ကြပါသည်။

ထိုကျေးရွာတွင် လူမျိုးတစ်မျိုးတည်းသာ နေထိုင်သဖြင့် ကျေးရွာတွင်းတွင် အမျိုး သမီးထု အတွက် လုံခြုံမှုရှိနိုင်သော်လည်း ပြင်ပသို့သွားလာပါက လုံခြုံမှုမှာ ရာခိုင်နှုန်းပြည့် မရှိနိုင်ကြောင်း၊ ထို့ကြောင့် မိမိတို့၏ လုံခြုံမှုအတွက် အလေးပေးသွားလာကြရကြောင်း တင်ပြ ဆွေးနွေးခဲ့ပါသည်။ ယနေ့ခေတ်သည် အခမဲ့မူလတန်းပညာသင်ကြားရေးမှုရှိလာသည်နှင့်အမျှ ပညာသင်ကြားခွင့်မှာလည်း ကျား-မတန်းတူ အခွင့်အရေးရရှိပြီး ပညာတတ်မြောက်မှုတွင် လည်း အဆင့်တူညီစွာရပ်တည်နေပါ သော်လည်း မိရိုးဖလာခံယူချက်အရ အမျိုးသားများမှာ အမွေရပိုင်ခွင့် အပြည့်ရှိပြီး အမျိုးသမီးများ အနေဖြင့် လုံးဝဆက်ခံခွင့် မရရှိသေးကြောင်း ကျေးရွာ၏အခြေအနေမှန်ကို ဖော်ထုတ်တင်ပြခဲ့ကြပါသည်။ သို့သော် အမျိုးသမီးများအနေဖြင့် ရရှိလာသော အခွင့်အရေးအပေါ် လက်လွှတ်မခံပဲ ပူးပေါင်းပါဝင်ခြင်းဖြင့် ရပ်ရွာရေး ဦးဆောင် ပိုင်ခွင့်တွင် အဆင့်တိုးလာသည်မှာ ဂုဏ်ယူဖွယ်ရာ အချက်တစ်ချက်ပင်ဖြစ်ပါသည်။

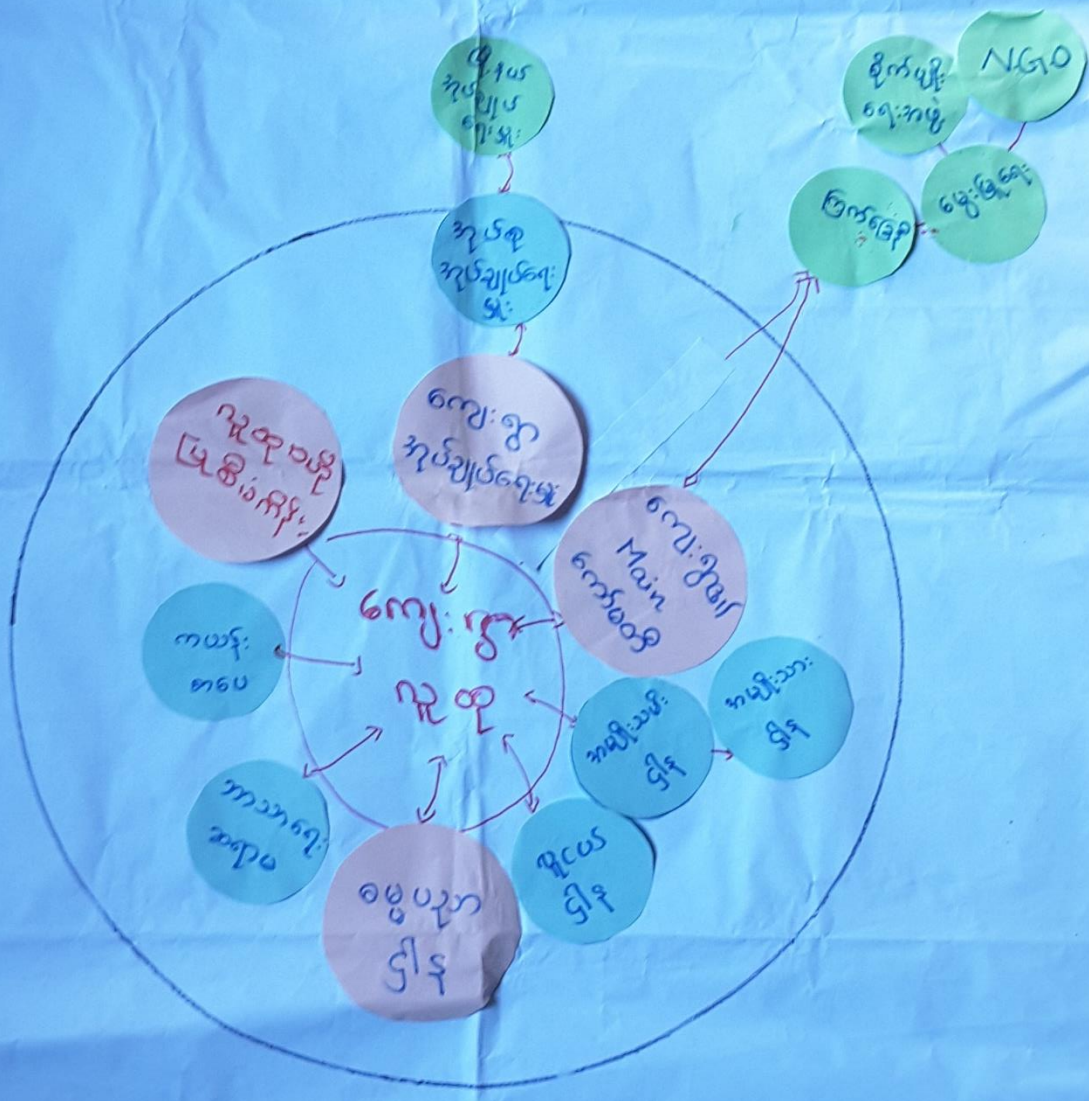
မှတ်တမ်းတင်သူ - ဦးကိုရယ်ဘာနားဘာ့စ်

ကျေးရွာဖွံ့ဖြိုးရေးအစီအစဉ် (၄) မိုင်မြေခိုကုန်းကျေးရွာ ၊ နောင်ပုလဲကျေးရွာအုပ်စု

အဖွဲ့အစည်းချိတ်ဆက်မှုပြ မြေပုံ

အဖွဲ့အစည်းဆိုင်ရာ ချိတ်ဆက်မှု
အခြေပြုပညာ

ကျေးဇူး - (၄) ဆိုင်မြေခိုကုန်း အုပ်စု-ဘောင်ပုလဲ (11/10/2017)
ပါဝင်ဆွေးနွေးသူ - ကျား (၁၆) + မ (၁၇) = (၃၃) ဦး



ပါဝင်ဆွေးနွေးသူ - ကျား (၁၆) + မ (၁၇) = (၃၃) ဦး

(၄) မိုင်မြေခိုကုန်းကျေးရွာအုပ်စု

ကျေးရွာဖွံ့ဖြိုးရေးအစီအစဉ်



အဖွဲ့အစည်းချိတ်ဆက်မှုပြမြေပုံ သုံးသပ်ချက်

မြေကီကုန်းကျေးရွာတွင်းရှိ အဖွဲ့အစည်းများနှင့် ကျေးရွာပြင်ပရှိ အဖွဲ့အစည်းများကို ဆွေးနွေးဖော်ထုတ်စေရာတွင် ရွာတွင်းအဖွဲ့အစည်းပေါင်း (၉) ဖွဲ့နှင့် ရွာပြင်ပအဖွဲ့အစည်းပေါင်း (၆) ဖွဲ့ရှိကြောင်း တင်ပြခဲ့ကြပါသည်။ ကျေးရွာတွင်းရှိ အဖွဲ့အစည်းများမှာ ကျေးရွာအုပ်ချုပ်ရေးမှူး၊ ကျေးရွာ၏ မိန်းကော် မတီ၊ လူထုဗဟိုပြုစီမံကိန်း၊ ဓမ္မပညာဌာန၊ ကယန်းစာပေ၊ ဘာသာရေးဆရာမ၊ လူငယ်ဌာန၊ အမျိုးသမီးဌာန နှင့်အမျိုးသားဌာန စသည်တို့ဖြစ်ပြီး ရွာအပေါ် ဩဇာလွှမ်းမိုးမှုများသော အဖွဲ့အစည်းများမှာ ကျေးရွာအုပ်ချုပ်ရေးမှူး၊ ကျေးရွာမိန်းကော်မတီ ဖြစ်ပြီး ဘာသာရေးအနေဖြင့် ဓမ္မပညာဌာနမှဩဇာလွှမ်းမိုးမှုရှိပါသည်။ ယခုနှစ်အနေဖြင့် စီမံကိန်း အကောင်အထည်ဖော် ဆောင်ရွက်မည့် လူထုဗဟိုပြု စီမံကိန်းအဖွဲ့ကိုလည်း ကျေးရွာနှင့် ထိတွေ့မှု နီးကပ်သော အနေအထားတွင် ရှိကြောင်း ဆွေးနွေးခဲ့ကြပါသည်။

ကျေးရွာပြင်ပရှိအဖွဲ့အစည်းများမှာမြို့နယ်အုပ်ချုပ်ရေးမှူး၊ အုပ်စုအုပ်ချုပ်ရေးမှူး၊ စိုက်ပျိုးရေးအဖွဲ့၊ ကြက်ခြေနီ၊ မွေးမြူရေး နှင့် အန်ဂျီအို စသည်တို့ပင်ဖြစ်သည်။ ကျေးရွာသို့ ဝင်လိုသည့် မည်သည့် အဖွဲ့အစည်းမဆို ကျေးရွာလူထုအပေါ်လွှမ်းမိုးနိုင်သည့် ကျေးရွာအုပ်ချုပ်ရေးမှူး နှင့်ပူးပေါင်းပြီး သတင်းစကားဖြန့်ဝေခြင်း၊ အစည်းအဝေးဖိတ်ခေါ်ခြင်းနှင့် စီမံကိန်း ဆိုင်ရာ လုပ်ထုံးလုပ်နည်းများအားလုံးကို အပြီးသတ်လုပ်ဆောင်နိုင်ကြောင်း သုံးသပ် ဖော်ထုတ် ကြပါသည်။ ကျေးရွာအနေဖြင့် အုပ်ချုပ်ရေးမှူး၏ ဦးဆောင် လမ်းညွှန်မှုအောက်တွင် ပါဝင်လှုပ်ရှားနိုင်မှသာ တိုးတက်လာသည့်ကျေးရွာတစ်ခုသို့ ပြောင်းလဲ လာမည်ဖြစ်ကြောင်း သုံးသပ်မိပါသည်။

မှတ်တမ်းတင်သူ - ဦးကိုရယ်ဘာနားဘာ့စ်

(၄) မိုင်မြေကီကုန်းကျေးရွာ ၊ နောင်ပုလဲကျေးရွာအုပ်စု

ကျေးရွာဖွံ့ဖြိုးရေးအစီအစဉ်

ရာသီခွင်ပြ ပြက္ခဒိန်

ရာသီခွင်ပြ ပြက္ခဒိန်

ကျေးရွာ - (၄) မိုင်မြေကို ကျွန်း - နောင်ပုလဲ 11/10/2017
 ပါဝင်ဆွေးနွေးသူ - ကျား (၁၆) + မ (၁၇) = (၃၃) ဦး

စဉ်	အကြောင်းအရာ	အချိန် ၀၅	ပေးဆောင် ၀၅	ဆက် ၀၅	စဉ် ၀၅	မေ ၀၅	အချိန် ၀၅	အချိန် ၀၅	အချိန် ၀၅	အချိန် ၀၅	အချိန် ၀၅	အချိန် ၀၅	အချိန် ၀၅
၁	စိုက်ပျိုးရေးအဖွဲ့ချုပ်			***	***	*	***	***	***	၀၀		***	✓
၂	ပွဲကော်ကား												***
၃	ရေအဖွဲ့ချုပ်	🗑️	🗑️	🗑️	🗑️							🗑️	🗑️
၄	ပြင်ပသို့ အလုပ်သွား ချိန်						***	***	***	***	***		
၅	စိုက်ပျိုးရေး အဖွဲ့ချုပ်						👤	👤	👤	👤	👤	👤	👤
၆	ကျေးရွာအုပ်စု	+	+							+	+	+	+

ပါဝင်ဆွေးနွေးသူ - ကျား (၁၆) + မ (၁၇) = (၃၃) ဦး

ကျေးရွာဖွံ့ဖြိုးရေးအစီအစဉ် (၄) မိုင်မြေကို ကျွန်း - နောင်ပုလဲ ကျေးရွာအုပ်စု

(၄) မိုင်မြေကုန်းတွင် တစ်နှစ်ပတ်လုံးဖြစ်ပျက်နေသော အခြေအနေ အကြောင်းအရာ များအား ခြုံငုံသုံးသပ်နိုင်ရန် အချက် (၆) ချက်ဖြင့် ဆွေးနွေးကြရာတွင် နွေစပါး စိုက်ပျိုးခြင်းကို မတ်လနှင့် ဧပြီလတွင် စိုက်ပျိုးပြီး ဇွန်လနှင့်ဇူလိုင်လတွင် ရိတ်သိမ်းကြပါသည်။ မိုးစပါး စိုက်ပျိုးခြင်း ကိုလည်း ဇူလိုင်လနှင့်ဩဂုတ်လ တွင်အများဆုံးစိုက်ပျိုးကြပြီး ရိတ်သိမ်းချိန်ကို နိုဝင်ဘာလတွင်ရိတ်ပြီး ရိတ်သိမ်းရန်ကျန်နေသော အချို့ကို ဒီဇင်ဘာလတွင် ဆက်လက် ရိတ်သိမ်းရပါသည်။ မြေပဲကို မေလနှင့် ဇွန်လတွင်စိုက်ပျိုးပြီး စက်တင်ဘာလတွင် ဆွတ်ခူး ကြပါသည်။ ရွာသူရွာသားအများစုမှာ လယ်ယာစိုက်ပျိုးရေးကို လုပ်ကိုင်ကြသော်လည်း အချို့မှာ ကျပန်းအလုပ်ကို လုပ်ကိုင်ကြပါသည်။ ထို့ကြောင့် ကျပန်းလုပ်ကိုင်ကြသော လူများ သည် အလုပ်ပါးသောကာလတွင် ပြင်ပသို့သွားရောက်လုပ်ကိုင်ခြင်းဖြင့် ဝင်ငွေရှာဖွေ ကြပါသည်။

ထိုကျေးရွာသည် ခရစ်ယာန်ဘာသာဝင်များ ဖြစ်ကြသည့်အတိုင်း ဘာသာရေးပွဲတော် များကို ဒီဇင်ဘာလ တွင် ကျင်းပဆင်နွှဲလေ့ရှိပါသည်။ မိုးရေကိုသာအားထားအသုံးပြုရသဖြင့် နွေရာသီနှင့် ဆောင်းရာသီတွင် ရေရရှိနိုင်မှုမှာ ခက်ခဲနေဆဲဖြစ်ပါသည်။ အခြားအဖွဲ့စည်းမှ ပံ့ပိုးတည်ဆောက် ပေးခဲ့သော ရေလှောင်ကန်သို့ အချို့အိမ်ထောင်စုအဖို့ လက်လှမ်းဝေးနေဆဲ ဖြစ်ပါသည်။ ထို့ပြင် ရွာတွင်းလမ်းများသည် မြေသားလမ်းအဆင့်သာ ရှိနေသဖြင့် မိုးတွင်း သွားလာရန်ခက်ခဲခြင်း၊ လမ်းချော်သဖြင့် ထိခိုက်ဒဏ်ရာရရှိပြီး ငွေကုန်ကြေးကျပိုများခြင်း စသည့် အခက်အခဲများ ရင်ဆိုင်နေကြရပါသည်။ ရောဂါဖြစ်များသောကာလမှာ နိုဝင်ဘာလမှ ဖေဖော်ဝါရီလ အထိဖြစ်ပြီး ရာသီကူးပြောင်းတွင် ဖြစ်ပွားလေ့ရှိသော ရောဂါများ အဖြစ်များပါသည်။

မှတ်တမ်းတင်သူ - ဦးကိုရယ်ဘာနားဘာ့စ်

(၄) မိုင်မြေကုန်းကျေးရွာ | နောင်ပုလဲကျေးရွာအုပ်စု

ကျေးရွာဖွံ့ဖြိုးရေးအစီအစဉ်

ကျေးရွာစီမံကိန်းအထောက်အကူပြုကော်မတီဝင်များ စာရင်း/ဇာတ်ပုံ

ကျေးရွာကော်မတီဝင်ဖြေစာ:

ကျေးရွာ - ကျေးရွာ ရခိုင်ပြည်နယ် ဇူလိုင်လ ၂၀၁၁/၂၀/၁၇

အုပ်စု - ကျေးရွာ

စဉ်	ကော်မတီအမည်	ရာထူး	အမည်	မှတ်ချက်
၁	ကျေးရွာစီမံကိန်းကော်မတီ	ဥက္ကဋ္ဌ	ဒေါ်ဖြူဖြူ	
		ဥက္ကဋ္ဌ	ဒေါ်အေးအေး	
၂	ဝယ်ယူရေးအဖွဲ့	ဥက္ကဋ္ဌ	ဒေါ်အေးအေး	
		အဖွဲ့ဝင်	ဒေါ်အေးအေး	
		"	ဒေါ်အေးအေး	
၃	ကျေးရွာစာရင်းကိုင်	စာရင်းကိုင်	ဒေါ်အေးအေး	
၄	လုပ်ငန်းဆောင်ရွက်ရေးအဖွဲ့	ဥက္ကဋ္ဌ	ဒေါ်အေးအေး	
		အဖွဲ့ဝင်	ဒေါ်အေးအေး	
		"	ဒေါ်အေးအေး	
၅	စောင့်ကြည့်ကြီးကြပ်ရေးအဖွဲ့	ဥက္ကဋ္ဌ	ဒေါ်အေးအေး	
		အဖွဲ့ဝင်	ဒေါ်အေးအေး	
		"	ဒေါ်အေးအေး	
၆	ဝေဖန်အဖြေပြုစုရေးအဖွဲ့	အဖွဲ့ဝင်	ဒေါ်အေးအေး	
		"	ဒေါ်အေးအေး	
၇	ကျေးရွာစောင့်ရှောက်ရေးအဖွဲ့	အဖွဲ့ဝင်	ဒေါ်အေးအေး	
		"	ဒေါ်အေးအေး	



(၄) မိုင်မြေကုန်းကျေးရွာ၊ နောင်ပုလဲကျေးရွာအုပ်စု

ကျေးရွာဖွံ့ဖြိုးရေးအစီအစဉ်

ကျေးရွာဖွံ့ဖြိုးရေးအစီအစဉ်ဆောင်ရွက်မှု မှတ်တမ်းဓာတ်ပုံများ



(၄) မိုင်မြေကုန်းကျေးရွာ ၊ နောင်ပုလဲကျေးရွာအုပ်စု



ကျေးရွာဖွံ့ဖြိုးရေးအစီအစဉ်

ပုံစံ - ၁။ ကျေးရွာ အခြေခံအချက်အလက်များ (PC-၁)

လူထုဗဟိုပြု စီမံကိန်း၊ စီမံကိန်းလက်ရှိ အပိုင်း - (၃) - ၂၉.၁၀.၂၀၁၆

ပုံစံ - ၀ - ၀ ကျေးရွာအခြေခံအချက်အလက်များ (Form PC 1)

လယ်ဧွယ်ရှယ်	ကျေးရွာအုပ်စုအဖွဲ့	ပထမဆုံးစိတ်ဆက်စရီး	သွားရောက်သောအခါ
၇၂၇၂၅၆၅၆၅၆၅၆၅၆	ကျေးရွာ အခြေခံအချက်အလက်များ	ကျေးရွာအချက်အလက်များကို	မေတ္တာရပ်ခံ၍ တောင်းခံရသည်။
၇၂၇၂၅၆၅၆၅၆၅၆၅၆	စီမံကိန်း	စိတ်ဆက်အချက်အလက်စီမံကိန်း	စီမံကိန်းစိတ်ဆက်အစည်းဝေးတွင်
၇၂၇၂၅၆၅၆၅၆၅၆၅၆	ကျေးရွာအုပ်စု	များအား စစ်ဆေးပြီး	မှန်ကန်အောင်ပြုလုပ်ရမည်။ ပြီးနောက်တွင်
၇၂၇၂၅၆၅၆၅၆၅၆၅၆	လူထုဗဟိုပြု	Tablets မှ တဆင့်	ပြည်သူ့အဖွဲ့အစည်း
ကျေးရွာအုပ်စုအဖွဲ့အစည်း	ကျေးရွာအုပ်စုအဖွဲ့အစည်း	စုန်းနယ်တော်	လူထုစည်းရုံးရေးအဖွဲ့အစည်း
ပြည်နယ်၊ တိုင်းဒေသကြီး	မြို့နယ်	ကျေးရွာအုပ်စု	ကျေးရွာ
ဧကပမာဏ	၀၅	ကျေးရွာအုပ်စု	ကျေးရွာ

လူမျိုးစု	အိမ်ထောင်စုအရေအတွက်	ကိုးကွယ်သည့်ဘာသာ	အိမ်ထောင်စုအရေအတွက်
လူမျိုးစု (၀) ကယား	၅၇	ဘာသာ (၀) ခရစ်ယာန်	၆၈
လူမျိုးစု (၂) မွန်	၇	ဘာသာ (၂) မြန်မာ	၇
လူမျိုးစု (၃) -----	.	ဘာသာ (၃) -----	၇
လူမျိုးစု (၄) -----			
လူမျိုးစုစော -----		သာသာရော -----	
	အရေအတွက်		၆၀
မသန်စွမ်းသူများ			
သက်ကြီးရွယ်အိုများ (၆၅ နှစ် နှင့် အထက်)	၁၅		
စစ်ဘေးရှောင်			

	အမျိုးသား (အရေအတွက်)	အမျိုးသမီး (အရေအတွက်)
လူဦးရေ	၁၈၃	၁၄၀
လူမျိုးစု (၀) ကယား	၁၈၂	၁၄၀
လူမျိုးစု (၂) မွန်	၇	
လူမျိုးစု (၃) -----		
လူမျိုးစု (၄) -----		
လူမျိုးစု (၅) -----		
အိမ်ထောင်ဦးစီး		

ကျေးရွာဖွံ့ဖြိုးရေးအစီအစဉ် (၄) မိုင်မြေကုန်းကျေးရွာ၊ နောင်ပုလဲကျေးရွာအုပ်စု



လူထုဗဟိုပြု စီမံကိန်း၊ စီမံကိန်းလက်စွဲ အပိုင်း - (၃) - ၂၉.၁၀.၂၀၁၆

(ခ) အခြေခံအဆောက်အအုံ အသုံးအဆောင်များ

စာသင်ကျောင်း	အမှတ် ခြံမပါ	ကျွန်းမာရေး	အမှတ် ခြံမပါ	ဘာသာရေး အဆောက် အအုံများ	အမှတ် ခြံမပါ
အထက်တန်းကျောင်း	<input type="checkbox"/>	ဆေးရုံ	<input type="checkbox"/>	စေတီ	<input type="checkbox"/>
အလယ်တန်းကျောင်း	<input type="checkbox"/>	ကျွန်းမာရေးဌာန	<input type="checkbox"/>	ဘုန်းကြီးကျောင်း	<input type="checkbox"/>
မူလတန်းကျောင်း	<input checked="" type="checkbox"/>	ကျွန်းမာရေးဌာနခွဲ	<input type="checkbox"/>	ဟိန္ဒူဘုရားကျောင်း	<input type="checkbox"/>
မူကြိုကျောင်း	<input checked="" type="checkbox"/>	ဆေးပေးခန်း	<input type="checkbox"/>	ခရစ်ယာန်ကျောင်း	<input checked="" type="checkbox"/>
အခြား	<input type="checkbox"/>	အခြား	<input type="checkbox"/>	ဗလီ	<input type="checkbox"/>
				အခြား	<input type="checkbox"/>
မှတ်ချက်		မှတ်ချက်		မှတ်ချက်	

(ဂ) ကျွမ်းကျင်သူများမှတ်တမ်း (ကျေးရွာတွင်နေထိုင်သော သို့မဟုတ် တခြားရွာမှလာရောက်သော ကျွမ်းကျင်သူများ)

(၁) စာသင်ကျောင်း			(၂) ကျွန်းမာရေး			(၃) လက်မှုပညာရှင်		
	ရွာတွင်နေ ထိုင်သူ	အခြားရွာမှ လာသူ		ရွာတွင်နေ ထိုင်သူ	အခြား ရွာမှ လာသူ		ရွာတွင် နေထိုင်သူ	အခြားရွာ မှလာသူ
မူလတန်းပြဆရာ/မ	<input checked="" type="checkbox"/>	<input checked="" type="checkbox"/>	ဆရာဝန်	<input type="checkbox"/>	<input type="checkbox"/>	လက်သား	<input checked="" type="checkbox"/>	<input type="checkbox"/>
အထက်တန်းပြဆရာ/မ	<input type="checkbox"/>	<input type="checkbox"/>	လက်ထောက် ကျွန်းမာရေးပူး	<input type="checkbox"/>	<input type="checkbox"/>	ပန်းချီ	<input checked="" type="checkbox"/>	<input type="checkbox"/>
အလယ်တန်းပြဆရာ/မ	<input type="checkbox"/>	<input type="checkbox"/>	အမျိုးသမီးကျွန်းမာရေး ဆရာမ	<input type="checkbox"/>	<input type="checkbox"/>	လျှပ်စစ်ကျွမ်းကျင်၊ မီးသမား	<input type="checkbox"/>	<input type="checkbox"/>
မူကြိုဆရာ/မ	<input checked="" type="checkbox"/>	<input type="checkbox"/>	သားဖွားဆရာမ	<input type="checkbox"/>	<input checked="" type="checkbox"/>	ရေပိုက်သွယ်သူ	<input checked="" type="checkbox"/>	<input type="checkbox"/>
အခြား	<input type="checkbox"/>	<input type="checkbox"/>	ပြည်သူ့ကျွန်းမာရေးလုပ်သား	<input type="checkbox"/>	<input type="checkbox"/>	စက်ပြင်ဆရာ	<input type="checkbox"/>	<input type="checkbox"/>
မှတ်ချက်			မှတ်ချက် ကရံသာဖွဲ့			မှတ်ချက်		

(ဃ) ကျေးရွာသို့ ရောက်ရှိနိုင်သည့် လမ်းအခြေအနေ / ကျေးရွာတစ်ရွာသည် ၎င်း၏ ကျေးရွာအုပ်စုနှင့် ဆက်သွယ်ထားသော လမ်းအခြေအနေ (အောက်ပါတို့ကိုပိုင်းပါ)

ကျောက်ကြမ်းလမ်း: ကတ္တရာလမ်း ကွန်ကရစ်လမ်း: မော်တော်ဆိုင်ကယ်လမ်း:
 ကျောက်ခင်းလမ်း: မြေသားလမ်း: လူသွားလမ်း: အခြား: _____

(၄) မိုင်မြေဧရိယာကျေးရွာအုပ်စု

ကျေးရွာဖွံ့ဖြိုးရေးအစီအစဉ်



လူထုဗဟိုပြု စီမံကိန်း၊ စီမံကိန်းလက်စွဲ အပိုင်း - (၃) - ၂၉.၁၀.၂၀၁၆

(င) ကျေးရွာဖွံ့ဖြိုးမှုစီမံချက်

(၁) လူထုဗဟိုပြုစီမံကိန်းမစတင်မီ ဤကျေးရွာတွင်ကျေးရွာဖွံ့ဖြိုးမှု စီမံချက်ရှိခဲ့ပါသလား?

ပိုင်းပါ
ရှိပါသည်/မရှိပါ/မသိပါ

(၂) ရှိခဲ့ပါလျှင် ဤစီမံချက်ကို မည်သည့် စုနှစ်တွင်ပြင်ဆင်ခဲ့ပါသနည်း?

၂၀၁၄ နှစ်-----/မသိပါ

(၃) ဤစီမံချက်ကို မြို့နယ်မှအတည်ပြုခဲ့ပါသလား?

ပြုခဲ့ပါသည်/မပြုခဲ့ပါ /မသိပါ

(စ) ခရီးအကွာအဝေး

(၁) ဤကျေးရွာ၏ဗဟိုမှ ၎င်းကျေးရွာအုပ်စု၏ဗဟိုအထိ ခရီးပိုင်မည်မျှကွာဝေးသနည်း?

၅၉ မိုင်လျှင်
ပိုင်-----/မသိပါ

(၂) ဤကျေးရွာမှ ၎င်းကျေးရွာအုပ်စုဗဟိုအထိ သွားလာရာတွင်ကြာမြင့်သည့်အချိန်။

ခြောက်သွေ့ရာသီတွင်ကြာချိန် ----- ၁၀၈ မိနစ် ----- ထော်လာဂျီ/မော်တော်ဆိုင်ကယ်/ခြေလျှင်/လား/မော်တော်ဘုတ်/
အခြား -----
မိုးရာသီတွင်ကြာချိန် ----- ၁၅ မိနစ် ----- ထော်လာဂျီ/မော်တော်ဆိုင်ကယ်/ခြေလျှင်/လား/မော်တော်ဘုတ်/
အခြား -----

(ဆ) ပတ်ဝန်းကျင်ဆိုင်ရာ သဘာဝဘေးအန္တရာယ်

ဤကျေးရွာတွင် ရေကြီးခြင်းကဲ့သို့ သဘာဝဘေးအန္တရာယ်ကျရောက်ဖူးခြင်း ရှိပါသလား။

မရှိပါ ရှိပါသည် ရှိလျှင်ဖော်ပြပါ ----- မြေကြီးခြင်း (၂၀၁၇)

(ဇ) ကျေးရွာတွင် ဖွဲ့စည်းထားသော အဖွဲ့အစည်းများ

လူထုဗဟိုပြုစီမံကိန်းမတိုင်မီ ဤကျေးရွာတွင် ကျေးရွာဖွံ့ဖြိုးရေးအတွက် အစိုးရ (သို့) ရွာသားများကိုယ်တိုင်(သို့) စီမံကိန်းတစ်ခုခုမှ ဖွဲ့စည်းထားသည့် အဖွဲ့အစည်းများရှိပါသလား။

(၁) ----- ရွာအဖွဲ့အစည်း

(၂) ----- IRC

ကျေးရွာခေါင်းဆောင်

အမည် ဦးစာပေရင်

လက်မှတ် နေ့စွဲ ၁၁.၁၀.၂၀၁၇

လူထုစည်းရုံးရေးမှူး

အမည် ဦးကျော်မာမာ

လက်မှတ် နေ့စွဲ ၁၁.၁၀.၂၀၁၇

ပုံစံ - ၂။ စီမံကိန်းစက်ဝန်း အချိန်ဇယား (PC-၂)

လူထုဗဟိုပြု စီမံကိန်း၊ စီမံကိန်းလက်စွဲ အပိုင်း - (၃) - ၂၉.၁၀.၂၀၁၆

ပုံစံ - ၀ - ၂ - စီမံကိန်းစက်ဝန်းအချိန်ဇယား (PC 2)

ကမ်းညွှန်ချက်၊ သက်ဆိုင်ရာလူထုစည်းရုံးရေးမှူး၊ လက်ထောက်နည်းပညာနည်းပညာမှူးများမှ စီမံကိန်းစက်ဝန်းအဆင့်တစ်ခုစီပြီးစီးတိုင်း ကျေးရွာနှင့် ကျေးရွာအုပ်စုအတွက် ဤပုံစံကို ဖြည့်သွင်းရမည်။

စည်းရုံးရေးမှူး/ဝန်ထမ်း အမည် - ဦးကျော်စွာ

နေ့စွဲ ၂၀၁၆.၁၀.၁၆

စက်ဝန်းအားအမှတ်ခြစ်ပါ စက်ဝန်း(၁) စက်ဝန်း(၂) စက်ဝန်း(၃) စက်ဝန်း(၄)

ပြည်နယ်/တိုင်း ကယား မြို့နယ် ဒီးပေး ကျေးရွာအုပ်စု ကျောင်း ကျေးရွာ ဒီးပေး

စီမံကိန်းဆောင်ရွက်မှုအဆင့်များ	နေ့စွဲ		အစည်းအဝေးတွင်တက်ရောက်သူအရေအတွက်			
	စတင်သည့်နေ့	ပြီးဆုံးသည့်နေ့	အမျိုးသားအရေအတွက်	အမျိုးသမီးအရေအတွက်	အိမ်ထောင်စုအရေအတွက်	လူမျိုးစုတက်ရောက်သူအရေအတွက်နှင့် လူမျိုးစုအမည်
၁။ ကျေးရွာစီမံကိန်း မိတ်ဆက်အစည်းအဝေး	၁၁.၁၀.၂၀၁၆	၁၁.၁၀.၂၀၁၆	၁၆	၁၇	၃၃	၃၃ မွန်
၂။ ကျေးရွာဖွံ့ဖြိုးရေး စီမံချက်ရေးဆွဲခြင်း အစည်းအဝေး	၁၁.၁၀.၂၀၁၆	၁၁.၁၀.၂၀၁၆	၁၆	၁၇	၃၃	၃၃ မွန်
၃။ ကျေးရွာအုပ်စု လုပ်ငန်းဆုံးဖြတ်ချက်ချသည့် အစည်းအဝေး	၂၀.၁၀.၂၀၁၆	၂၀.၁၀.၂၀၁၆	၉	၁၂	၂၁	၁၉ မွန် ၃ ကယား
၄။ မြို့နယ်အဆင့် စီမံကိန်းရေးဆွဲရေး နှင့် အကောင်အထည်ဖော်ရေးကော်မတီ၏ စီမံကိန်း သုံးသပ်မှု အစည်းအဝေး			မလို	မလို	မလို	မလို
၅။ မြို့နယ် စီမံကိန်းရေးဆွဲရေး နှင့် အကောင်အထည်ဖော်ရေး ကော်မတီ၏ဆုံးဖြတ်မှုကို ရွာသို့ အသိပေး အကြောင်းကြားသည့် အစည်းအဝေး						

ကျေးရွာဖွံ့ဖြိုးရေးအစီအစဉ် (၄) မိုင်မြေခိုကုန်းကျေးရွာ၊ နောင်ပုလဲကျေးရွာအုပ်စု

ပုံစံ - ၃။ ကျေးရွာဖွံ့ဖြိုးရေးဦးစားပေးအစီအစဉ် (PC-၃)

ပုံစံ - ၀ - ၃ ကျေးရွာဖွံ့ဖြိုးရေး ဦးစားပေးအစီအစဉ် (Form PC 3)

လင်ညွှန်မှတ် အဆင့်(၃) ကျေးရွာဖွံ့ဖြိုးရေးအစီအစဉ်အောက်တွင် ပြီးဆုံးသောအခါ ကျေးရွာစီမံကိန်း အထောက်အကူပြု
ကော်မတီသည် လူထုစည်းရုံးရေးအကူအညီဖြင့် ဤပုံစံကိုပြည့်စုံအောင် ဖြည့်သွင်းရမည်။

လူထုစည်းရုံးရေး/ဝန်ထမ်း အမည် ဦးလှယ်ကုန်းကုန်း
နေ့စွဲ ၁၁/၁၀/၁၇

စက်ဝန်းအား အမှတ်ခြစ်ပါ (✓) □ စက်ဝန်း(၁)
□ စက်ဝန်း(၂)၊ စက်ဝန်း(၃) □ စက်ဝန်း(၄)

ခြည်နှယ်/တိုင်း ကပက. ဦးမာစွဲ မြို့နယ် ကျေးရွာအုပ်စု ဝေလျယ် ကျေးရွာ ရှမ်းမြေရှိ လူနည်း
က။ အခက်အခဲအတားအဆီးများအားဆွေးနွေးခြင်း - ယခုလက်ရှိအခြေအနေတွင် ဤကျေးရွာဖွံ့ဖြိုးရေးဦးစားပေးအစီအစဉ်အောက်
အခက် အခဲအတားအဆီးများသည် မည်သည့်အဆင့်အထိ (အမျိုးသား/သမီး အနည်းဆုံးအခက်အခဲ ၅ ရပ်စေပါပြီ)

အမျိုးသား အဖွဲ့မှ တင်ပြသောအခက်အခဲအတားအဆီးများ	အမျိုးသမီး အဖွဲ့မှ တင်ပြသောအခက်အခဲအတားအဆီးများ
၁ ကျေးရွာအုပ်စုအတွင်း ရေအခက်အခဲ	၁ ရေအခက်အခဲအတွင်း ရေအခက်အခဲ
၂ ရေအခက်အခဲအတွင်း ရေအခက်အခဲ	၂ ရေအခက်အခဲအတွင်း ရေအခက်အခဲ
၃ ရေအခက်အခဲအတွင်း ရေအခက်အခဲ	၃ ရေအခက်အခဲအတွင်း ရေအခက်အခဲ
၄ ရေအခက်အခဲအတွင်း ရေအခက်အခဲ	၄ ရေအခက်အခဲအတွင်း ရေအခက်အခဲ
၅	၅

ခ။ မှတ်တမ်းခြင်း - နောင်လာမည့် (၅) နှစ် အတွင်း ကျေးရွာဖွံ့ဖြိုးရေး မျှော်မှန်းလျာထားချက်များအား တင်ပြပါ။

အမျိုးသားအဖွဲ့မှ တင်ပြသောမှတ်တမ်းချက်များ	အမျိုးသမီးအဖွဲ့မှ တင်ပြသောမှတ်တမ်းချက်များ
၁ ကျေးရွာအတွင်း ရေအခက်အခဲ	၁ ကျေးရွာအတွင်း ရေအခက်အခဲ
၂ ရေအခက်အခဲအတွင်း ရေအခက်အခဲ	၂ ရေအခက်အခဲအတွင်း ရေအခက်အခဲ
၃ ရေအခက်အခဲအတွင်း ရေအခက်အခဲ	၃ ရေအခက်အခဲအတွင်း ရေအခက်အခဲ
၄ ရေအခက်အခဲအတွင်း ရေအခက်အခဲ	၄ ရေအခက်အခဲအတွင်း ရေအခက်အခဲ
၅	၅

င။ လူထုစီမံကိန်း၏ လာမည့် (၄) နှစ်အတွက် အကျုံးဝင်သော ဦးစားပေး ဖွံ့ဖြိုးတိုးတက်မှု လုပ်ငန်း အစီအစဉ်များအားဖော်ပြပါ။

အဆင့်	ကျေးရွာအတွက် ဦးစားပေး ဖွံ့ဖြိုးတိုးတက်မှု လုပ်ငန်းစဉ်များ	အဆိုပြုသူ (အမျိုးသားများ/ အမျိုးသမီးများ/ အမျိုးသား+ အမျိုးသမီး)	ခန့်မှန်းဘဏ္ဍာငွေ စရိတ်	အကျိုးခံစားခွင့်ရှိသူ ခန့်မှန်းခြေ အရေအတွက်
၁	ကျေးရွာအတွင်း ရေအခက်အခဲ	က		၃ ၂ ၃
၂	ရေအခက်အခဲအတွင်း ရေအခက်အခဲ	က		၃ ၂ ၃
၃	ကျေးရွာအတွင်း ရေအခက်အခဲ	က		၃ ၂ ၃
၄	ကျေးရွာအတွင်း ရေအခက်အခဲ	မ		၃ ၂ ၃
၅	ကျေးရွာအတွင်း ရေအခက်အခဲ	မ		၃ ၂ ၃

င။ လူထုစီမံကိန်း၏ လာမည့် (၄) နှစ်အတွက် အကျုံးဝင်သော ဦးစားပေး ဖွံ့ဖြိုးတိုးတက်မှု လုပ်ငန်း အစီအစဉ်များအားဖော်ပြပါ။

အဆင့်	ကျေးရွာအတွက် ဦးစားပေး ဖွံ့ဖြိုး	အဆိုပြုသူ (အမျိုးသားများ/ အမျိုးသမီးများ)
-------	---------------------------------	-------------------------------------------

(၄) မိုင်မြေကုန်းကျေးရွာ၊ နောင်ပုလဲကျေးရွာအုပ်စု

ကျေးရွာဖွံ့ဖြိုးရေးအစီအစဉ်

	တိုးတက်မှု လုပ်ငန်းစဉ်များ	အမျိုးသမီးများ/အမျိုးသား+ အမျိုးသမီး)	
၁	လက်ထူပေးခြင်း	၆	
၂			
၃			
၄			
၅			

ခေါင်းဆောင်၊ ကျေးရွာစီမံကိန်းအထောက်အကူပြုကော်မတီမှ အတည်ပြုသည်။

အမည် ဒေါ်မာမာ လက်မှတ် [Signature] နေ့စွဲ 11.10.2017

နောက်ဆက်တွဲ(၄)၊ ခြားနားသောအပိုင်းများအတွက် ဦးစားပေးဖွံ့ဖြိုးရေးလုပ်ငန်းစဉ်များ

နောက်ဆက်တွဲ(၄) ခြားနားသောအပိုင်းများအတွက် ဦးစားပေးဖွံ့ဖြိုးရေးလုပ်ငန်းစဉ် အနှစ်ချုပ်

မူရင်းသည်အား VPSC တွင်ထားရှိရပါမည်။အခြားဌာနများနှင့် ညှိနှိုင်းရန်အတွက် မိတ္တူအား TPIC သို့ပို့ရပါမည်။MIS data အနေဖြင့် သွင်းရန် မလိုအပ်ပါ။

	အဆင့်	လုပ်ငန်း	မည်သူဦးစားပေးလဲ	ကျေးဇူးတင်တာဝန်ခံသူ (သို့) အုပ်စု	ပြင်ပမှမည်သူ ထောက်ပံ့ မလဲ
အခြေခံအဆောက်အအုံ	၁	ကျောက်ပျော့လမ်း	<input type="checkbox"/> မ <input checked="" type="checkbox"/> ကျား		
	၂	ခရီးမကောင်း	<input type="checkbox"/> မ <input checked="" type="checkbox"/> ကျား		
	၃		<input type="checkbox"/> မ <input checked="" type="checkbox"/> ကျား		
	၄		<input type="checkbox"/> မ <input checked="" type="checkbox"/> ကျား		
	၅		<input type="checkbox"/> မ <input checked="" type="checkbox"/> ကျား		
အသက်မွေးဝမ်းကျောင်း/ပိုက်လိုင်းရေး	၁		<input type="checkbox"/> မ <input type="checkbox"/> ကျား		
	၂		<input type="checkbox"/> မ <input type="checkbox"/> ကျား		
	၃		<input type="checkbox"/> မ <input type="checkbox"/> ကျား		
	၄		<input type="checkbox"/> မ <input type="checkbox"/> ကျား		
	၅		<input type="checkbox"/> မ <input type="checkbox"/> ကျား		
ကျန်းမာရေးနှင့် အာဟာရ	၁	စား၊ ပေး၊ ချိ-	<input checked="" type="checkbox"/> မ <input type="checkbox"/> ကျား		
	၂		<input type="checkbox"/> မ <input type="checkbox"/> ကျား		
	၃		<input type="checkbox"/> မ <input type="checkbox"/> ကျား		
	၄		<input type="checkbox"/> မ <input type="checkbox"/> ကျား		
	၅		<input type="checkbox"/> မ <input type="checkbox"/> ကျား		
ပညာရေး	၁	စာကြည့်တိုက်	<input type="checkbox"/> မ <input type="checkbox"/> ကျား		
	၂		<input type="checkbox"/> မ <input type="checkbox"/> ကျား		
	၃		<input type="checkbox"/> မ <input type="checkbox"/> ကျား		

(၄) မိုင်မြေကုန်းကျေးရွာ ၊ နောင်ပုလဲကျေးရွာအုပ်စု

ကျေးရွာဖွံ့ဖြိုးရေးအစီအစဉ်

ကျေးရွာအစည်းအဝေးမှတ်တမ်းများ

(၁၁.၁၀.၂-၁၇) ရက်နေ့တွင် နောင်ပုလဲကျေးရွာအုပ်စု၊ လေးမိုင်မြေကုန်းကျေးရွာ၊ သာသနာ ဓမ္မာရုံတွင် ကျင်းပပြုလုပ်ခဲ့သည့် ပထမအကြိမ် အစည်းအဝေးမှတ်တမ်း

- တက်ရောက်သူဦးရေ - ကျား (၁၆) + မ (၁၇) = (၃၃) ဦး
- ရည်ရွယ်ချက် (၁) လူထုဗဟိုပြုစီမံကိန်း၏ ကျေးရွာဖွံ့ဖြိုးရေး အခြေခံသဘောတရားများ ရှင်းလင်းနိုင်ရန်
- (၂) ကျေးရွာလူထုအား စီမံကိန်းစက်ဝန်း၊ စီမံကိန်းလုပ်ထုံးလုပ်နည်းများ၊ ဆောင်ရွက်ရန်ရှောင်ရန်များကို သိရှိနားလည်စေရန်။
- (၃) စီမံကိန်းနှင့်သက်ဆိုင်သောသူများကိုရှင်းပြနိုင်စေရန်။
- (၄) စေတနာ့ဝန်ထမ်းရွေးချယ်နိုင်ရန်။
- (၅) လူမှုဆန်းစစ်ချက်များပြုလုပ်နိုင်ရန်။

ပထမအကြိမ်အစည်းအဝေးကိုမစတင်မီ တက်ရောက်သူစာရင်းကို ကောက်ယူပြီး နံနက် (၉:၃၀) နာရီတွင် စတင်ခဲ့ကြရာ ရှေးဦးစွာ ကျေးရွာအုပ်ချုပ်ရေးမှူးမှ အဖွင့်အမှာစကား ပြောကြားခြင်း အစီအစဉ်ပင်ဖြစ်ပါသည်။ ထို့နောက် တာဝန်ကျဆရာ မှ လူထုဗဟိုပြုစီမံကိန်း မိတ်ဆက်ခြင်းကို အချက် (၁၅) ချက်ဖြင့် ရှင်းလင်းတင်ပြခဲ့ပြီး တစ်ဆက် တည်းမှာပင် လူထုဗဟိုပြုစီမံကိန်းစက်ဝန်း (အပိုင်း ၆ ပိုင်း နှင့် အဆင့် ၁၄ ဆင့်) ကို ရှင်းလင်း ပြောကြားခဲ့ပါသည်။

ဆက်လက်ပြုလုပ်ရမည့် အစီအစဉ်အရ ကျေးရွာစေတနာ့ဝန်ထမ်း ရွေးချယ်ခြင်း အစီအစဉ်ဖြစ်ပြီး ကျေးရွာအနေဖြင့် ယခင်ရွေးချယ်ထားပြီးသော စေတနာ့ဝန်ထမ်းကိုသာ ပြန်လည်အတည်ပြုသဖြင့် အသစ်ထပ်မံရွေးချယ်ရန် မလိုအပ်ချေ။ ထို့နောက် စီမံကိန်းနှင့် ပါဝင် ပတ်သက်သူများကို ဆက်လက်ရှင်းလင်း တင်ပြပေးခဲ့ပါသည်။

ထို့နောက် လူမှုဆန်းစစ်ချက်လုပ်ဆောင်ချက်များကို ကျေးရွာလူထုနှင့်အတူ ဆန်းစစ်ဖော်ထုတ်ခဲ့ကြရာတွင် ယခင်နှစ်ပြုလုပ်ခဲ့သော ကျေးရွာဖွံ့ဖြိုးရေးအစီအစဉ် စာအုပ်ကို မှီငြမ်းပြီး ဖြည့်စွက်အတည်ပြုခဲ့ကြပါသည်။ ပြုလုပ်ခဲ့သော လူမှုဆန်းစစ်ချက်များမှာ - လူမှုရေးနှင့်အရင်းအမြစ်ပြုမေ့ပုံ၊ ဥစ္စာဓနကြွယ်ဝမှုသတ်မှတ်ချက်၊ ကျား-မရေးရာပိုင်ဆိုင်မှုနှင့် ထိမ်းချုပ်မှု၊ ရာသီခွင်ပြဇယားရေးဆွဲခြင်း၊ ပင့်ကူအိမ်သုံးသပ်ချက်နှင့် အဖွဲ့အစည်းဆိုင်ရာ ချိတ်ဆက်မှုအခြေပြဇယား စသည်တို့ပင်ဖြစ်ပါသည်။

ထိုအစီအစဉ်များ အားလုံးပြီးနောက် ပထမအကြိမ် ကျေးရွာအစည်းအဝေးကို မွန်းလွဲ (၂:၁၀) နာရီတွင် အောင်မြင်စွာ ပိတ်သိမ်းနိုင်ခဲ့ပါသည်။

မှတ်တမ်းတင်သူ - ဦးကိုရယ်ဘာနားဘာ့စ်

(၄) မိုင်မြေကုန်းကျေးရွာ ၊ နောင်ပုလဲကျေးရွာအုပ်စု

ကျေးရွာဖွံ့ဖြိုးရေးအစီအစဉ်

(၁၂.၁၀.၂၀၁၇) ရက်နေ့တွင် နောင်ပုလဲကျေးရွာအုပ်စု၊ လေးမိုက်ကဖု ကျေးရွာ၊ သာသနာဓမ္မာရုံ တွင် ကျင်းပပြုလုပ်ခဲ့သည့် ဒုတိယအကြိမ် အစည်းအဝေးမှတ်တမ်း

တက်ရောက်သူဦးရေ - ကျား (၁၆) + မ (၁၇) = (၃၃) ဦး

- ရည်ရွယ်ချက် (၁) ကျေးရွာဖွံ့ဖြိုးရေးအစီအစဉ်အတွက် ပြင်ဆင်ခြင်းနှင့်
- (၂) ကျေးရွာကိုယ်စားလှယ်များနှင့် ကော်မတီအဖွဲ့ဝင်များ ရွေးချယ်ခြင်း။

ဒုတိယအကြိမ်အစည်းအဝေးမစတင်မှီ တက်ရောက်သူစာရင်းကို ကောက်ယူပြီး နံနက် (၉:၃၀) နာရီတွင် စတင်ခဲ့ကြရာ ရှေးဦးစွာ ပထမအကြိမ် ကျေးရွာ အစည်းအဝေးတွင် ပြုလုပ် ခဲ့သော လူမှုဆန်းစစ်ချက်များအား ကျေးရွာလူထုသို့ ပြန်လည်တင်ပြခြင်းဖြစ်ပါသည်။ ထို့နောက် တာဝန်ကျ ဆရာမ ဒေါ်ကေသီလှိုင်မှ အခက်အခဲ ပြဿနာစာရင်း၊ ဦးစားပေး မျှော်မှန်းချက်များနှင့် ဖွံ့ဖြိုးတိုးတက်ရေး လုပ်ငန်း အစီအစဉ်များစာရင်းကို ပြန်လည်ဖော်ထုတ် ဆွေးနွေးစေခဲ့ပါသည်။

ထို့နောက် လုပ်ငန်းရွေးချယ်အတည်ပြုခြင်းကို ကောင်းမွန်စွာ ရွေးချယ်နိုင်ရန် အကျုံးဝင်သော လုပ်ငန်း/ အကျုံးမဝင်သော လုပ်ငန်းများ ကိုရှင်းလင်းပြပေးခဲ့ပါသည်။ ထို့နောက် ဦးစားပေး အဆင့်သတ်မှတ်ခြင်းကို အတည်ပြုရွေးချယ်စေခဲ့ပါသည်။

ပြီးသည်နှင့် အကာအကွယ်များ၊ ကော်မတီဝင်များ၏ တာဝန်များနှင့် လုပ်ငန်းဆောင်ရွက် ရှောင်ရန်များကို ဆက်လက်ရှင်းပြပေးခဲ့ပါသည်။ ကော်မတီဝင်များ အပြောင်းအလဲမရှိသဖြင့် ပြန်လည်ဖွဲ့စည်းရန် မလိုအပ်ပါ။ ထို့နောက် အကြံပြုတိုင်ကြားရေး စနစ်ကို ရှင်းပြပြီး အစီအစဉ် များ အားလုံးပြီးနောက် ဒုတိယအကြိမ် ကျေးရွာအစည်းအဝေးကို မွန်းလွဲ (၂:၃၀) နာရီတွင် အောင်မြင်စွာ ပိတ်သိမ်းနိုင်ခဲ့ပါသည်။

မှတ်တမ်းတင်သူ - ဦးကိုရယ်ဘာနားဘာစ်

ကျေးရွာဖွံ့ဖြိုးရေးအစီအစဉ် (၄) မိုင်မြေကုန်းကျေးရွာ ၊ နောင်ပုလဲကျေးရွာအုပ်စု

လူထုပူးပေါင်းပါဝင်သော လူမှုဆန်းစစ်/အကဲဖြတ်ခြင်း လုပ်ငန်းစဉ်အကျဉ်းချုပ်

စဉ်	အကြောင်းအရာ	ရက်စွဲ	ဦးတည်အုပ်စု	တက်ရောက်သူများ			အဓိက ဆွေးနွေးချက်များ
				က	မ	ပ	
၁	ကျေးရွာလူမှုရေးပြသယံဇာတပြမြေပုံ (Socila map/ Resources Map)	၉-၁၂ ၂၀၁၇	ရပ်မိရက်ဖ၊ ကော်မတီဝင်၊ ကျေးရွာလူထု များ အားလုံး	၁၆	၁၇	၃၃	အိမ်အမျိုးအစားများ၊ အခြေခံအဆောက်အအုံများ၊ လုပ်ငန်းဆက်သွယ်ရေးအခြေ အနေ၊ လယ်ယာမြေများ၊ ရေထွက်ပေါက်၊ ရေလှောင် ကန်၊ သစ်တောများ
၂	လူမှုစီးပွားအဆင့် သတ်မှတ်ခြင်း (Wealth Ranking)	၉-၁၂ ၂၀၁၇	ချမ်းသာ၊ အလယ်အလတ်၊ နွမ်းပါး	၁၆	၁၇	၃၃	ကျေးရွာလူမှုစီးပွားရေးကို အုပ်စုများခွဲခြားသတ်မှတ်နိုင်ရေးအတွက်အခြေခံစံနှုန်းများ သတ်မှတ်ရန် အများလူထု သဘောတူသတ်မှတ်ခြင်း
၃	ကျား/မရေးရာ ကဏ္ဍ (Access Mapping)	၉-၁၂ ၂၀၁၇	ကျေးရွာအတွင်းရှိ အမျိုးသားနှင့် အမျိုးသမီးများ	၁၆	၁၇	၃၃	ကျေးရွာအတွင်းရှိအရင်းအမြစ်၊ ပိုင်ဆိုင်မှု၊ အခြေခံအဆောက်အ ဦး စသောလုပ်ငန်းများကို ဘယ်သူတွေက အသုံးပြု၊ ထိမ်းချုပ်နေသလဲဆိုတာကို ဆွေးနွေးမှုများ ပြုလုပ်ခြင်း
၄	ပင့်ကူအိမ် ကွန်ယက် (Spider Web)	၉-၁၂ ၂၀၁၇	အမျိုးသားများနှင့် အမျိုးသမီးများ၊ ကျေးရွာလူထု	၁၆	၁၇	၃၃	အမျိုးသားများနှင့်အမျိုးသမီးများ တန်းတူအခွင့်အရေးရရှိမှုနှင့် မရရှိသည့် အကြောင်းအရင်းများ
၅	အဖွဲ့အစည်း ချိတ်ဆက်ပုံ (Venn Diagram)	၉-၁၂ ၂၀၁၇	ကျေးရွာအုပ်ချုပ်ရေးအဖွဲ့၊ ကျေးရွာစီထောက်အဖွဲ့၊ ကျေးရွာလူထု	၁၆	၁၇	၃၃	ကျေးရွာအတွင်းရှိ အဖွဲ့အစည်းများနှင့် မည်သို့သောလုပ်ငန်းများအတွက် မည်သည့်အဖွဲ့များ ချိတ်ဆက်လုပ်ကိုင်မှုရှိခြင်း
၆	ရာသီခွင်ပြ ပြက္ခဒိန်	၉-၁၂ ၂၀၁၇	ကော်မတီဝင်များ၊ အမျိုးသမီး/သားဆင်းရဲနွမ်းပါးသူ	၁၆	၁၇	၃၃	စိုက်ပျိုးရိတ်သိမ်းကာလ (တောင်ယာ၊ လယ်ယာ)၊ စီးပွားရေး/ငွေရှာ (အရောင်းအဝယ်)၊ ပွဲတော်ချိန်၊

(၄) မိုင်မြေကုန်းကျေးရွာ ၊ နောင်ပုလဲကျေးရွာအုပ်စု

ကျေးရွာဖွံ့ဖြိုးရေးအစီအစဉ်

စဉ်	အကြောင်းအရာ	ရက်စွဲ	ဦးတည်အုပ်စု	တက်ရောက်သူများ			အဓိက ဆွေးနွေးချက်များ
				က	မ	ပ	
	(Seasonal Calender)						မိုးများကာလ၊ ကျန်းမာရေးဆိုးကာလ၊ ဝင်ငွေအကောင်းဆုံး ကာလ၊ အလုပ်ပါးကာလ၊ ရေရှားကာလ
၇	အခက်အခဲ/ပြဿနာ (Problem)	၁၀-၁၂ ၂၀၁၇	အမျိုးသမီး/သား၊ လူထုအားလုံး	၁၆	၁၇	၃၃	ငွေကြေးအရင်းအနှီးမရှိ၊ လမ်းပန်းဆက်သွယ်ရေး၊ မီးလင်းရေး ရေလုံလောက်မှုမရှိ၊ ဖုန်းဆက်သွယ်ရေး၊ ကျန်းမာရေး၊ ပညာရေး၊ စီးပွားရေး၊ စည်းလုံးခြင်းမရှိ။
၈	ကျေးရွာ၏(၄)နှစ်စာ မျော်မှန်းချက်များ (Village visions)	၁၀-၁၂ ၂၀၁၇	ကျေးရွာလူထု အားလုံး	၁၆	၁၇	၃၃	စီးပွားရေးပိုမိုကောင်းမွန်လာရန်၊ ပညာရေး၊ လူမှုရေး၊ ကျန်းမာရေး၊ ဘာသာရေး ပိုမိုကောင်းမွန်လာ၊ ကျေးရွာစည်းလုံးခြင်း ပိုမိုကောင်းမွန်လာ၊ စားဝတ်နေရေးပိုမိုအဆင်ပြေလာ
၉	ကျေးရွာဖွံ့ဖြိုးရေး လုပ်ငန်းစဉ်များ (Village Approve Vision)	၁၀-၁၂ ၂၀၁၇	ရွာလူထု အားလုံး	၁၆	၁၇	၃၃	လမ်း(ကတ္တရာ)၊ မီး(လျှပ်စစ်မီး)၊ ခန်းမဆောင်၊ ရေလှောင်ကန်၊ ရေငုတ်/ပိုက်၊ စာသင်ကျောင်း တိုးချဲ့
၁၀	ကျေးရွာဦးစားပေး လုပ်ငန်းစဉ်များ (Village Object Vision)	၁၀-၁၂ ၂၀၁၇	ရွာလူထု အားလုံး	၁၆	၁၇	၃၃	ကျေးရွာဖွံ့ဖြိုးရေးလုပ်ငန်းစဉ် အဆင့် သတ်မှတ်ခြင်း၊ တိုင်းတာခြင်း၊ ခန့်မှန်းကုန်ကျငွေ တွက်ချက်ခြင်း၊ အကျိုးခံစားခွင့် ရှိသူလူဦးရေ
၁၁	ကျေးရွာသမိုင်း အကျဉ်းချုပ် (Village History)	၁၀-၁၂ ၂၀၁၇	အမျိုးသမီး/သား၊ လူထုအားလုံး				ကျေးရွာစတင် တည်ထောင်သည့် ခုနှစ်၊ အိမ်ခြေ၊ လူဦးရေ၊ လူမျိုး၊ ဘာသာစသော ကျေးရွာသမိုင်း အချက်အလက် အဆင့်ဆင့်များ ကို ဖော်ထုတ်ခြင်း