



ပြည်ထောင်စုမြန်မာနိုင်ငံတော်အစိုးရ
 စိုက်ပျိုးရေး၊ မွေးမြူရေးနှင့် ဆည်မြောင်းဝန်ကြီးဌာ
 ကျေးလက်ဒေသဖွံ့ဖြိုးတိုးတက်ရေးဦးစီးဌာန

National Community Driven Development Project
 လူထုပတ်ဝန်းကျင်ဖွံ့ဖြိုးရေး၊ လှိုင်းဘွဲ့မြို့နယ်

ကျေးရွာဖွံ့ဖြိုးရေးအစီအစဉ်



**ရင်းဘိုင်းကျေးရွာအုပ်စု
 မဲကတူး ကျေးရွာ**

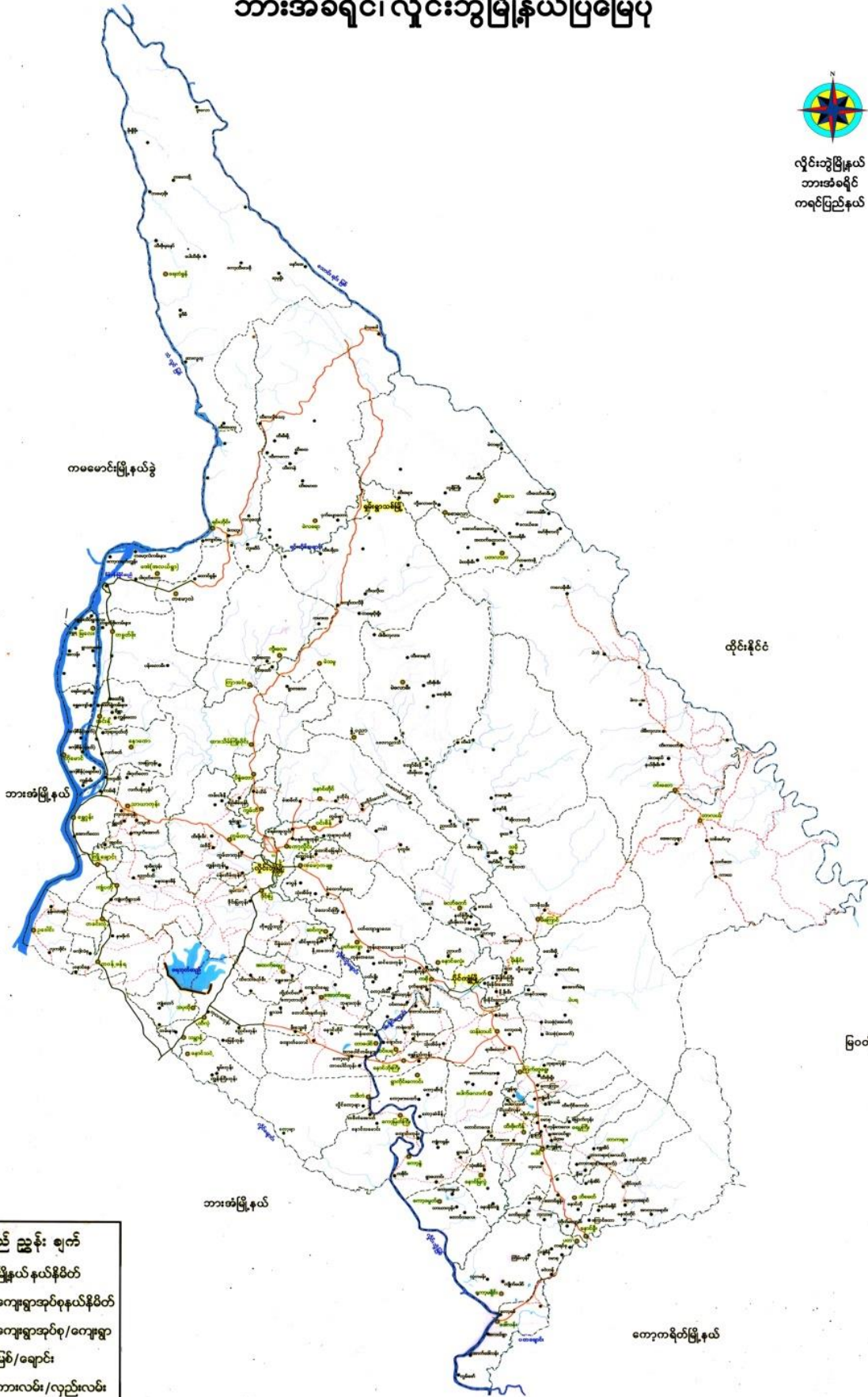
မာတိကာ

စဉ်	အကြောင်းအရာ	စာမျက်နှာ
၁။	လှိုင်းဘွဲ့မြို့နယ်အခြေပြမြေပုံ	၁
၂။	ကျေးရွာမြေပုံ (တည်နေရာ)	၂
၃။	အုပ်စုတွင်ပါဝင်သော ကျေးရွာများစာရင်း	၃
၄။	ကျေးရွာအခြေခံအချက်အလက်များ (ကျေးရွာသမိုင်းကြောင်း)	၄
၅။	လူထုပူးပေါင်းပါဝင်သော လူမှုဆန်းစစ်ခြင်းနှင့် အကဲဖြတ်ခြင်း လုပ်ငန်းစဉ် (PSA/PRA) အကျဉ်းချုပ်ဇယား	၅
၆။	ကျေးရွာဖွံ့ဖြိုးရေးအစီအစဉ်အတွက်အသုံးပြုခဲ့သော PRA tools တစ်ခုချင်းစီအတွက်သုံးသတ်ချက်များ	
	၁။ကျေးရွာလူမှုရေးနှင့်အရင်းအမြစ်ပြမြေပုံ(Social Map).....	၆
	၂။ရာသီခွင်ပြပြကွဲဒီဇိုင်း(Seasonal Cleander).....	၇
	၃။ဥစ္စာနေကြွယ်ဝမှုပြဇယား (Wealth Ranking).....	၈
	၄။ ကျား၊မ ပင့်ကူအိမ်သုံးသပ်ခြင်း(Cob Web).....	၉/၁၀
	၅။အရင်းအမြစ်အသုံးချမှုပုံစံပြဇယား(Asset Mapping).....	၁၁
	၆။အဖွဲ့အစည်းချိတ်ဆက်မှုပြဇယား (Veen Diagram).....	၁၂/၁၃
၇။	ကော်မတီဝင်များရွေးချယ်ခြင်းနှင့် ကျေးရွာဖွံ့ဖြိုးရေးအစီအစဉ် ဆောင်ရွက်မှုမှတ်တမ်း	၁၄
၈။	ကျေးရွာအချက်အလက်များ(PC 1)	၁၅-၁၈
၉။	စီမံကိန်းစက်ဝန်းအချိန်ဇယား(PC 2).....	၁၉
၁၀။	ကျေးရွာဖွံ့ဖြိုးရေးဦးစားပေးအစီအစဉ် (PC 3).....	၂၀-၂၁
၁၁။	အစည်းဝေးမှတ်တမ်းများ	၂၂-၂၅
၁၂။	ကဏ္ဍအလိုက်ဦးစားပေးဖွံ့ဖြိုးရေးလုပ်ငန်းစဉ်များ.....	၂၆

ဘားအံခရိုင်၊ လိုင်းဘွဲ့မြို့နယ်ပြမြေပုံ



လိုင်းဘွဲ့မြို့နယ်
ဘားအံခရိုင်
ကရင်ပြည်နယ်



- ရည် ညွှန်း ချက်
- မြို့နယ်နယ်နိမိတ်
- ကျေးရွာအုပ်စုနယ်နိမိတ်
- ကျေးရွာအုပ်စု/ကျေးရွာ
- ~ မြစ်/ချောင်း
- ကာလမ်း/လှည့်လမ်း

၃။ အုပ်စုတွင်ပါဝင်သော ကျေးရွာများစာရင်း

စဉ်	ကျေးရွာအမည်	အိမ်ခြေ	အိမ်ထောင်စု	အမျိုးသား	အမျိုးသမီး	စုစုပေါင်း
၁	ကျောင်းမ	၇၀	၇၀	၂၀၃	၂၁၄	၄၁၇
၂	ကူဆိပ်	၅၀	၅၀	၁၄၉	၁၈၀	၃၂၉
၃	ကျုံ့ထော်	၁၀၆	၁၀၈	၃၁၄	၃၂၃	၆၃၇
၄	မဲးကတူး	၇၂	၇၂	၁၄၀	၁၅၃	၂၉၃
၅	ထိုအနာ	၃၄	၃၅	၁၂၀	၁၁၂	၂၃၂
၆	ချောင်းဝ	၁၉	၁၉	-	-	-

၄။ ကျေးရွာအခြေခံအချက်အလက်များ (ကျေးရွာသမိုင်းကြောင်း)

မဲကတူးကျေးရွာသည် လိုင်ဘွဲ့မြို့နယ်၏အနောက်မြောက်ဘက်တွင် တည်ရှိပြီး ရင်းဘိုင်းကျေးရွာအုပ်စု တွင် ပါဝင်သော ကျေးရွာတစ်ရွာဖြစ်ပါသည်။ကျေးရွာတွင် အဓိကနေထိုင်သောလူမျိုးများ မှာ စကေးကရင်များဖြစ်ကြပြီး ပိုးကရင်အနည်းငယ်လည်းနေထိုင်ကြပါသည်။ ဗုဒ္ဓဘာသာကိုယ်ကွယ်သူနှင့် ခရစ်ယာန်ဘာသာဝင်များလည်းရှိပါ သည်။ ကျေးရွာတွင် အိမ်ခြေ (၇၂)အိမ်၊ အိမ်ထောင်စု (၇၂) အိမ်ထောင်စု ရှိပြီးအမျိုးသား (၁၄၀)ဦး နှင့်အမျိုးသမီး (၁၅၃)ဦးဖြင့် နေထိုင်ကြပါသည်။ မဲကတူးကျေးရွာအား ရောက်ရှိရန် မြိုင်ကြီးငူ-မဲသဝေါ ကတ္တရာလမ်းမကြီးမှကူဆိပ် လမ်းခွေးမှအရှေ့ဘက်သို့ (၂)မိုင်ခန့်ရှိသောမြေသားလမ်း ဖြင့်ရောက်ရှိနိုင်ပါသည်။ကျေးရွာတွင် တောင်ယာလုပ်ငန်း၊ လယ်၊ရာဘာခြံ စိုက်ပျိုးခြင်းဖြင့်အသက်မွေးဝမ်းကြောင်းပြုကြပါသည်။

မဲကတူးကျေးရွာသည် လွန်ခဲ့သောနှစ်ပေါင်း (၁၅၀) ဝန်းကျင်းခန့်ကစတင်တည်ထောင်ခဲ့သည်ဟု ခန့်မှန်း ထားပါသည်။မဲကတူး ကျေးရွာသည် ယခင်က ထိုင်းလူမျိုးများ နေထိုင်ခဲ့သည်ဟု သိရပါသည်။ မဲကတူးကျေးရွာဟု လည်း ယခင်နေထိုင်ခဲ့သော ထိုင်းလူမျိုးများက အမည်ပေးခဲ့ခြင်းဖြစ်ပါသည်။

မဲကတူးကျေးရွာသည် ၁၃၃၆ ခုနှစ်မှစတင်၍ ၁၃၅၃ ခုနှစ်ထိ စစ်ဘေး၊စစ်ဒဏ်ကိုပြင်ထန်စွာခံခဲ့ရပါသည်။ထို အချိန်ကာလအတွင်း မဲကတူးကျေးရွာသည် (၂)ကြိမ်ပျက်စီးခဲ့ပြီး (၁၃၅၃)ခုနှစ်နောက်ပိုင်းမှသာကျေးရွာသူ၊ရွာသား များ တောင်ယာလုပ်ကိုင်ခြင်း၊လယ် လုပ်ခြင်းဖြင့် တစ်ဖြေဖြေ ပြန်လည်အခြေချခဲ့ကြပါသည်။အိမ်ခြေများ တဖြေးဖြေး များလာပြီး ကျေးရွာတွင်ပညာရေးအတွက် စာသင်ကျောင်းတစ်ဆောင်ကို နိုင်ငံတော်အကူအညီဖြင့် ဆောက်လုပ်နိုင် ခဲ့ပါသည်။ ထို့နောက် ဗုဒ္ဓဘာသာကိုအဓိကကိုယ်ကွယ်သောကြောင့် ကျေးရွာဘုန်းကြီးကျောင်းအားကိုထူကိုယ်ထဖြင့် ဆောက်လုပ်နိုင်ခဲ့ပါသည်။၂၀၁၈ ခုနှစ်တွင် ကျေးလက်ဒေသဖွံ့ဖြိုးတိုးတက်ရေးဦးစီးဌာန နှင့်ချိတ်ဆက်ပြီး ကျေးရွာ၏ သောက်သုံးရေးမလုံလောက်ခြင်းအတွက် စိမ့်စမ်းရေ သွယ်တန်းခြင်းလုပ်ငန်းတစ်ခုရရှိခဲ့ပါသည်။

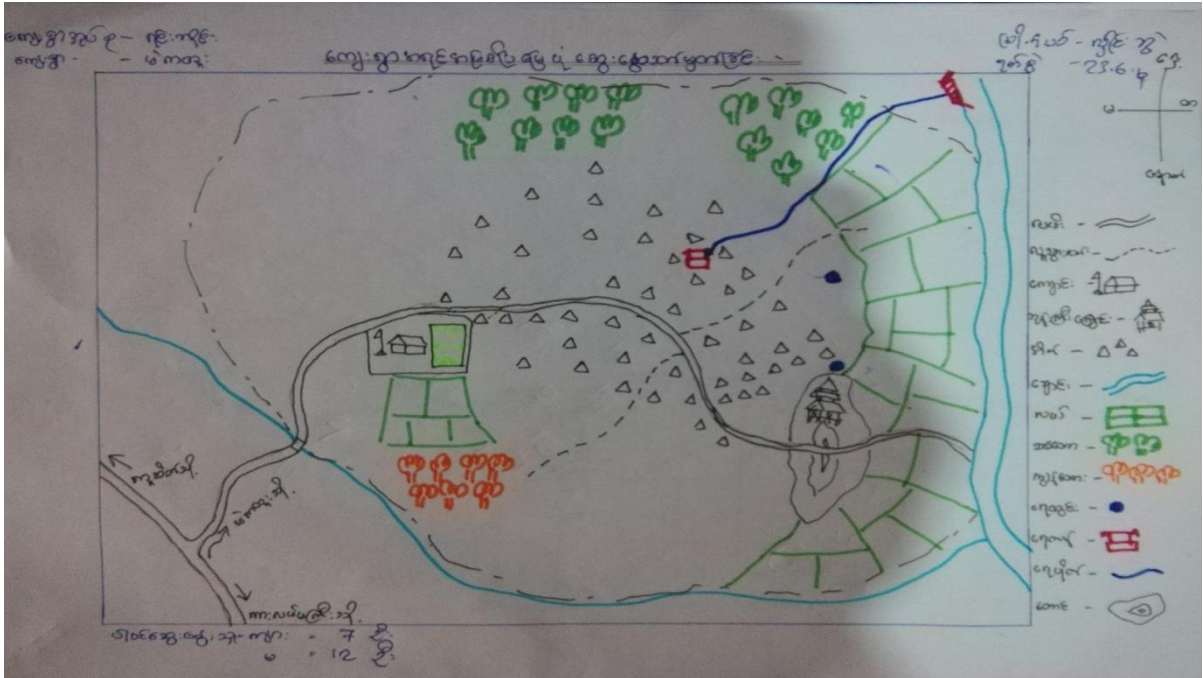
မဲကတူးကျေးရွာသည် နောင်လာမည့်အချိန်တွင် ပညာရေး၊လူမှုရေး၊စီးပွားရေး စသော အသိပညာများ နည်းလမ်းများ ပိုမိုရရှိလာမည်ဟု မျှော်မှန်းထားပါသည်။

၅။ လူထုပူးပေါင်းပါဝင်သော လူမှုဆန်းစစ်ခြင်းနှင့် အကဲဖြတ်ခြင်းလုပ်ငန်းစဉ် အကျဉ်းချုပ်ဇယား

စဉ်	အသုံးပြုခဲ့သော PRA tools များ	ဦးတည်အုပ်စုများ	အစည်းအဝေး		အဓိကဆွေးနွေးချက်များ
			ကျား	မ	
၁	ကျေးရွာအရင်းအမြစ်ပြမြေပုံ (Social Map)	ရပ်မိရပ်ဖ၊ ကော်မတီဝင်များ၊ ကျေးရွာလူထုအားလုံး။	7	12	အခြေခံအဆောက်အအုံများ၊ လမ်းပန်းဆက်သွယ်ရေးအခြေအနေ၊ လယ်ယာမြေများ၊ ကျေးရွာရှိသဘာဝအရင်းအမြစ်များ။
၂	ရာသီခွင်ပြပြကွဲဒီဇိုင်း (Seasonal Cleander)	ကော်မတီဝင်များ၊ အမျိုးသား/အမျိုးသမီး၊ ဆင်းရဲနွမ်းပါးသူများ။	6	6	စိုက်ပျိုးရေး၊ ရိတ်သိမ်းကာလ (တောင်ယာ၊ လယ်ယာ)၊ စီးပွားရေး၊ ဝင်ငွေရရှိမှု၊ ပွဲတော်ချိန်၊ ရာသီဥတု၊ ကျန်းမာရေးဆိုင်ရာ ရေရရှိမှု။
၃	ဥစ္စာနေကြွယ်ဝမှုပြဇယား (Wealth Ranking)	ချမ်းသာ၊ အလယ်အလတ်၊ နွမ်းပါးစသော အုပ်စုများ	6	10	ကျေးရွာလူမှုစီးပွားရေး အခြေအနေကို ခွဲခြားသတ်မှတ်နိုင်ရေးအတွက် အခြေခံစံနှုန်းများ သတ်မှတ်ရန် လူထုအားလုံး သဘောတူသတ်မှတ်ခြင်း။
၄	ကျား၊ မ ပင့်ကူအိမ်သုံးသပ်ခြင်း (Cob Web)	ကျေးရွာရှိ အမျိုးသားနှင့် အမျိုးသမီး များ	23	34	အမျိုးသားနှင့် အမျိုးသမီးများ တန်းတူအခွင့်အရေးရရှိမှုနှင့် မရရှိသည့် အကြောင်း အရင်းများကို ဖော်ထုတ်ဆွေးနွေးခြင်း။
၅	အရင်းအမြစ်အသုံးချမှုပုံစံပြဇယား (Asset Mapping)	ကျေးရွာလူထုအားလုံး။	23	34	ကျေးရွာရှိ သဘာဝအရင်းအမြစ်များနှင့် လူမှုဆိုင်ရာအရင်း အမြစ်များအား မည်သူက အသုံးပြုပြီး မည်သူက ထိန်းချုပ်ထားရှိခြင်း။
၆	အဖွဲ့အစည်းချိတ်ဆက်မှုပြဇယား (Veen Diagram)	ကျေးရွာအုပ်ချုပ်ရေးအဖွဲ့၊ ကျေးရွာဖွံ့ဖြိုးရေးလုပ်ဆောင်နေသည့် အဖွဲ့၊ ကျေးရွာလူထု	4	6	ကျေးရွာအတွင်းရှိ အဖွဲ့အစည်းများနှင့် မည်သို့သော လုပ်ငန်းများအတွက် မည်သည့်အဖွဲ့များနှင့် ချိတ်ဆက်လုပ်ကိုင်ဆောင်ရွက်မှုရှိခြင်း။
၇	ကျေးရွာအခြေခံအချက်အလက် (PC 1)	အမျိုးသား၊ အမျိုးသမီးနှင့် ကျေးရွာလူထုအားလုံး	5	7	အိမ်ခြေလူဦးရေ၊ လူမျိုး၊ ဘာသာစသော ကျေးရွာ အခြေခံအချက်အလက်များ ဖော်ထုတ်ခြင်း။
၈	အခက်အခဲများ၊ မျှော်မှန်းချက်များ၊ ကျေးရွာဖွံ့ဖြိုးရေးဦးစားပေးလုပ်ငန်းများဖော်ထုတ်ခြင်း။ (PC 3)	အမျိုးသား၊ အမျိုးသမီးနှင့် ကျေးရွာလူထုအားလုံး	23	34	ကျေးရွာတွင်းရင်ဆိုင်နေရသော အခက်အခဲများ၊ ကျေးရွာလူထု၏ မျှော်မှန်းချက်များ၊ ကျေးရွာဖွံ့ဖြိုးရေးအတွက် ဦးစားပေးလုပ်ငန်းများဖော်ထုတ်နိုင်ရန်။

၆။ ကျေးရွာဖွံ့ဖြိုးရေးအစီအစဉ်အတွက်အသုံးပြုခဲ့သော PRA tools တစ်ခုချင်းစီအတွက် သုံးသတ်ချက်များ

၁။ ကျေးရွာလူမှုရေးနှင့်အရင်းအမြစ်ပြမြေပုံ (Social Map)



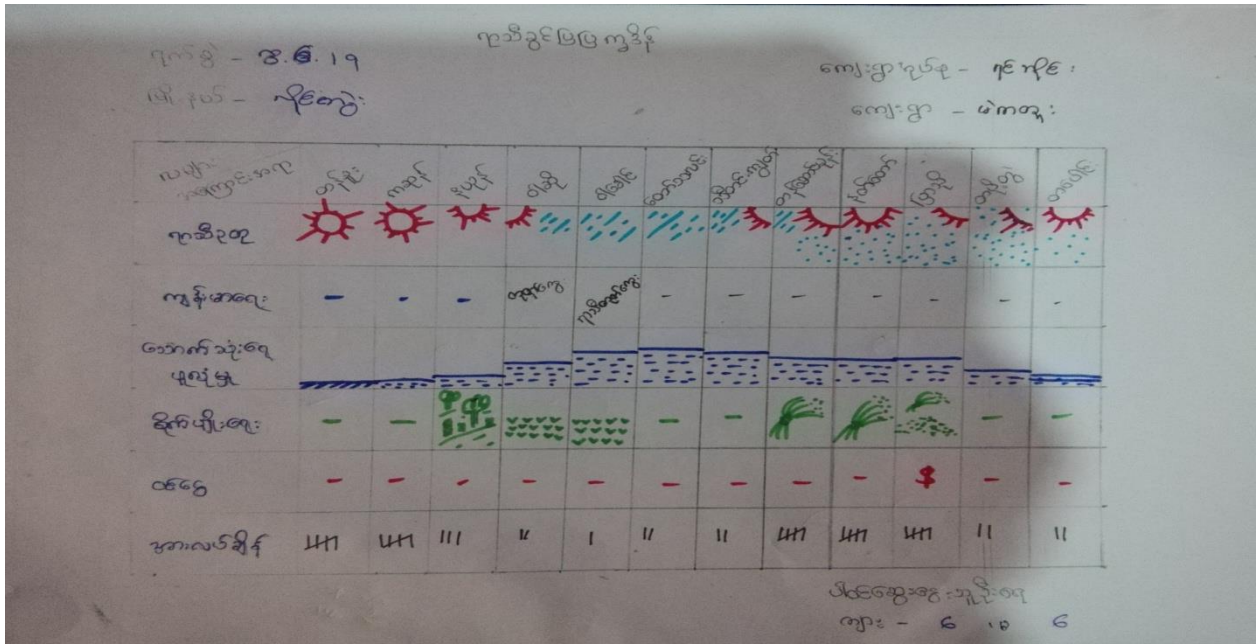
ကျေးရွာအမည် - မဲကတူးကျေးရွာ (ကျား) + (မ)

ကျေးရွာအုပ်စုအမည် - ရင်းဘိုင်းကျေးရွာအုပ်စု ပါဝင်ဆွေးနွေးသူ - 7 ဦး + 12 ဦး

မဲကတူးကျေးရွာသည်လှိုင်းဘွဲ့မြို့နယ်၊ရင်းဘိုင်းကျေးရွာအုပ်စု ထဲတွင်တည်ရှိပါသည်။ကျေးရွာ၏လမ်းများသည် မြေသားလမ်းများဖြစ်ကြပြီး မိုးရာသီတွင်သွားလာရခက်ခဲပါသည်။ ကျေးရွာတွင်စကေားကရင်အများစုနေထိုင်ကြပြီး အမျိုးသားဦးဆောင်သောအိမ်ထောင်စုမှာ (၆၀)ရှိပြီးအမျိုးသမီး ဦးဆောင်သော အိမ်ထောင်စုမှာ (၁၃) အိမ်ထောင်စုရှိပါသည်။ မဲကတူးကျေးရွာတွင် မူလတန်းကျောင်း တစ်ကျောင်းရှိပြီး ဆရာ၊ဆရာမများမှာ နယ်ဝေးမှလာရောက်စာသင်ပေးခြင်းဖြစ်ပါသည်။

မဲကတူးကျေးရွာသည်တောင်ယာလုပ်ငန်း၊လယ်၊ရောဘာခြံလုပ်ငန်းများ လုပ်ကိုင်ကြပါသည်။၂၀၁၈ ခုနှစ်တွင်ကျေးလက်ဒေသဖွံ့ဖြိုးတိုးတက်ရေးဦးစီးဌာနမှ လာရောက်ကူညီ ပံ့ပိုးပေးထားသော စိမ့်စမ်းရေ သွယ်တန်းမူတစ်ခုရှိပါသည်။ကူဆိပ်လမ်းခွဲမှ မဲကတူးရွာသို့လာသော လမ်းတွင် ချောင်းငယ်တစ်ချောင်းရှိပါသည် ။ထိုချောင်းငယ်သည် နွေရာသီတွင် ရေစီးဆင်းမှုမရှိသောလည်း မိုးရာသီတွင် တောင်ကျရေများကြောင့် ပေ ၂၀ ခန့်ပျက်စီးတတ်ပါသည်။ထို့ကြောင့် မိုးရာသီတွင် သွားလာရ ခက်ခဲပါသည်။

၂။ ရာသီခွင်ပြုပြင်မှု (Seasonal Cleander)



ကျေးရွာအမည် - မဲကတူးကျေးရွာ (ကျား) + (မ)

ကျေးရွာအုပ်စုအမည် - ရင်းဘိုင်းကျေးရွာအုပ်စု ပါဝင်ဆွေးနွေးသူ - 6 ဦး + 6 ဦး

မဲကတူးကျေးရွာ ရာသီခွင်ပြုပြင်မှု ဧရိယာအကျယ်အဝန်းများမှာ ကျေးရွာ၏ ရာသီဥတုသည် တောင်တန်းနှင့် သစ်ပင်များ ပေါများသောကြောင့် စိုရွာသော သဘာဝဘေးအန္တရာယ် ကြုံရောက်ခြင်းမရှိပါ။ သို့သော်လည်း မိုးရာသီ ဝါဆိုလ၊ ဝါခေါင်လ၊ တောသလင်းလ၊ သီတင်းကျွတ်လများတွင် ရွာချင်းဆက်လမ်းမကြီးသည် တောင်ကျရေ ကြောင့်နှစ်တိုင် ပျက်စီးပါသည်။

ကျေးရွာ၏အလုပ်အကိုင် များမှာ တောင်ယာ စိုက်ပျိုးခြင်း၊ ရောဘာခြံစသည်လုပ်ငန်းကိုသာ အဓိကထား လုပ်ကိုင်ကြ ပါသည်။ ကဆုန်လ မှစတင်၍ တောင်ယာလုပ်ငန်းများကို စတင်ကြပြီး တော်သလင်းလကုန် တွင် တောင်ယာလုပ်ငန်းများအား တဖြေဖြေ ရပ်နားကြပါသည်။ တောင်ယာလုပ်ငန်း သည် ဝင်ငွေရရှိမှုနည်းပါသည်။ မိသာစုစားဝတ်နေရေး အတွက်သာ အဓိကထားလုပ်ကိုင်ကြပြီး မိသာစုလုပ်ငန်း အနေသာလုပ်ကိုင်ကြပါသည်။ သီတင်းကျွတ်လ မှစ၍ လုပ်ငန်းများနည်းပါး လာပြီး မီးသွေးဖုတ်ခြင်း နှင့် ပဲ၊ နှမ်း စိုက်ပျိုးရေး လုပ်ငန်းအနည်းငယ်ကိုသာ လုပ်ကိုင်ကြပါသည်။ ထိုလုပ်ငန်း သည် ဝင်ငွေရရှိသောလုပ်ငန်းဖြစ်ပါသည်။

၃။ ဥစ္စာနေကြွယ်ဝမှုပြဇယား (Wealth Ranking)

ဥစ္စာနေကြွယ်ဝမှုပြဇယား

ရက်စွဲ - ၂၃.၆.၂၀၁၇
 ဖြန့်ချိမှု - ရန်ကင်း

ကျေးရွာအမည် - ရန်ကင်း
 ကျေးရွာ - မဲကတူး

အမည်	သတ်မှတ်ချက်များ	အိမ်ထောင်စု အရေအတွက်	ရာခိုင်နှုန်း
စင်စင်စင်စင် အုပ်စု	ပျဉ်ထောင်စု၊ သွင်မိုး၊ ဘိုဇကယ်၊ ငှက်ကဏ္ဍ က၊ ထောင့်ကျိ၊ ဝမ်း၊ ကျွဲကဏ္ဍ	၈	၁၁.၁၁%
အလယ်အလတ် အုပ်စု	ပျဉ်ထောင်စု၊ သွင်မိုး၊ ဘိုဇကယ်၊ ထောင့်ကျိ ငှက်ကဏ္ဍ	၄၀	၅၅.၅၅%
မလေ့လာသော အုပ်စု	ဝါးကျိ၊ ထောင့်မိုး၊ ငှက်ကဏ္ဍ၊ ကျွဲကဏ္ဍ	၂၄	၃၃.၃၃%

ပါဝင်အားစွဲသည့်အုပ်စု - ၂၆ ဦး
 က - ၆၃ - ၆ - ၂၀ ဦး

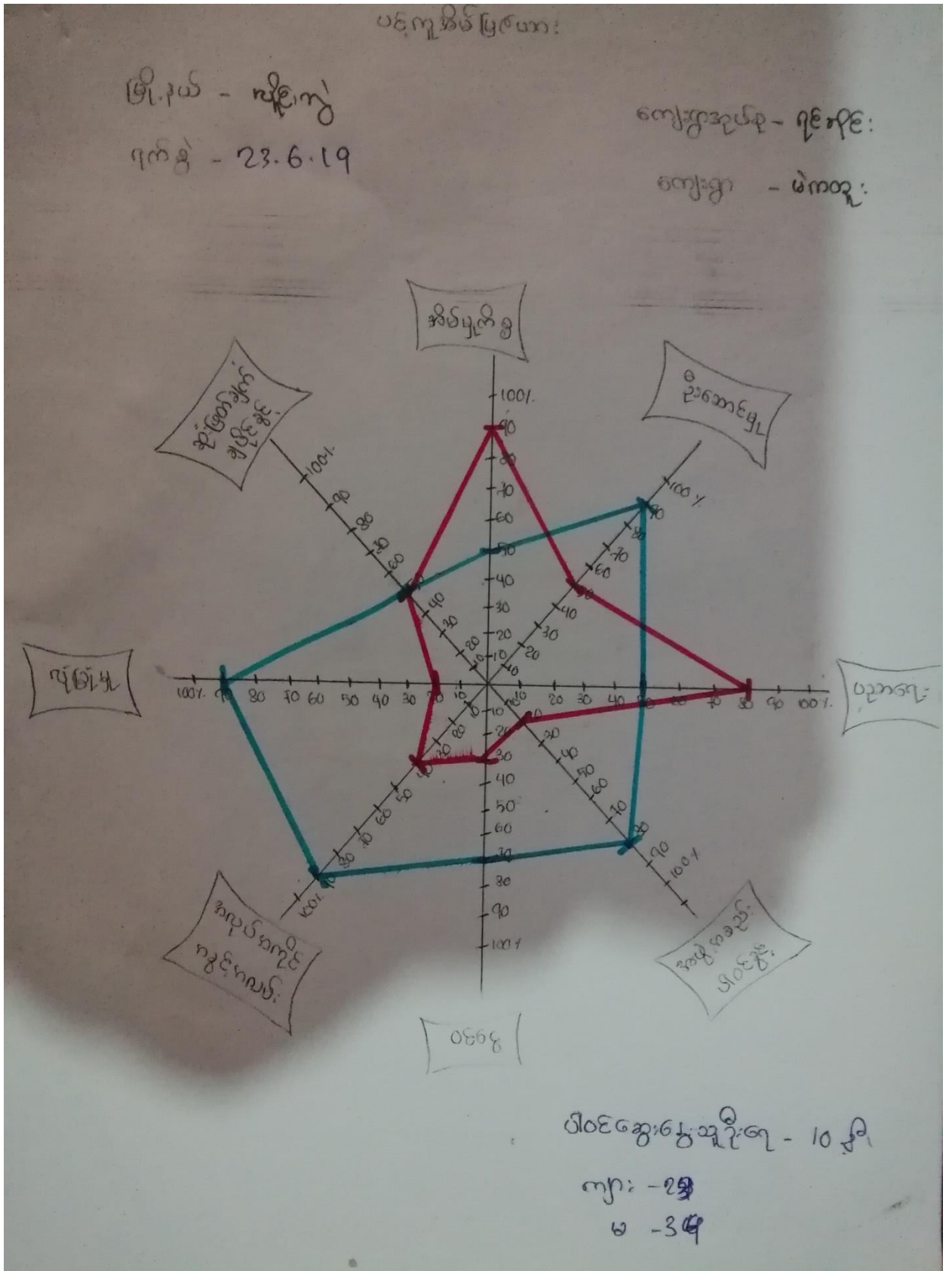
ကျေးရွာအမည် - မဲကတူးကျေးရွာ (ကျား) + (မ)

ကျေးရွာအုပ်စုအမည် - ရင်းဘိုင်းကျေးရွာအုပ်စု ပါဝင်အားစွဲသူ - ၆ ဦး + ၁၀ ဦး

ထီးသေခီးကျေးရွာတွင် ဥစ္စာနေကြွယ်ဝမှုအဆင့်အနေနှင့် အဆင့် (၃) ဆင့် သတ်မှတ်ကြပါ သည်။ အဆင့်မြေသော အုပ်စုနှင့် အဆင့်မမြေသောအုပ်စု ဟူ၍ ဖြစ်ပါသည်။ အဆင့်မြေသော အုပ်စုများမှာ ကျေးရွာတွင် တောင်ယာလုပ်ခြင်း၊ အိမ်ဆိုင်ဖွင့်ခြင်း၊ စက်လှေပိုင်ဆိုင်ခြင်း စသည်ဖြင့်ဖော်ပြထားပြီး အဆင့်မမြေသော အုပ်စုများမှာ တောင်ယာလုပ်ခြင်း၊ နေ့စားလုပ်ငန်း လုပ်ကိုင်ခြင်းများ ဟူ၍ဖော်ပြထားပါ သည်။

အဆင့်မြေသောအုပ်စုမှာ အိမ်ထောင်စု (၈) စုသာ ရှိပြီး ကျေးရွာ၏ အခက်ခဲပြဿနာများအား တတ်နိုင်သလောက် ဖြေရှင်းပေးနေသူများဖြစ်ပါသည်။ (ဥပမာ - ရေသွယ်တန်းခြင်းလုပ်ငန်းများ၊ သာရေး၊ နာရေး လုပ်ငန်းများတွင် ဦးဆောင်ကာဆောင်ရွက်ပေးခြင်း၊ စသည်ဖြင့်...) အလယ်အလတ်အုပ်စုမှာ သားသမီးမှ ထိုင်းနိုင်ငံတွင်အလုပ်သွားရောက်လုပ်ကိုင်ပြီး ထောက်ပံ့ကူညီနေခြင်းကြောင့် အလယ်အလတ်အုပ်စု ဟုသတ်မှတ်ကြပြီး အိမ်ထောင်စု(၄၀)ရှိပါသည်။ အဆင့်မမြေသော အုပ်စုများမှာ အိမ်ထောင်စု (၂၄) စု ရှိပါသည်။ အဆင့်မမြေသောအုပ်စု များသည် အလုပ်အကိုင်မဖန် တီးတတ်ခြင်း၊ အရင်အနီးနှင့် အတတ်ပညာ နည်းပါးခြင်း ကြောင့် မိမိကိုယ်ကို ယုံကြည်မှု အားနည်းသွားသော သူများပါဝင်ကြပါသည်။

၄။ ကျား၊မ ပင့်ကူအိမ်သုံးသပ်ခြင်း(Cob Web)



ကျေးရွာအမည် - မဲကတူးကျေးရွာ

(ကျား) + (မ)

ကျေးရွာအုပ်စုအမည် - ရင်းဘိုင်းကျေးရွာအုပ်စု

ပါဝင်ဆွေးနွေးသူ - 23 ဦး + 34 ဦး

ကျား၊မ ပင့်ကူအိမ် ဆွေးနွေးဖော်ထုတ်ကြရာတွင် အမျိုးသမီးအဖွဲ့နှင့်အမျိုးသား အဖွဲ့ ဟူ၍ (2) ဖွဲ့ ခွဲ ကာ ဆွေးနွေးကြပါသည်။ အမျိုးသမီးများ ဆွေးနွေးချက်တွင် အလုပ်အကိုင်တွင်ဦးဆောင်ခြင်း၊ အိမ်မှုကိစ္စ များတွင် ဦးဆောင်နိုင်ခြင်း၊ ဝင်ငွေရှာနိုင်ခြင်း၊ ဆုံးဖြတ်ချက်ချရာတွင် ဦးဆောင်နိုင်ခြင်း စသည့် အချက်များ ဖြင့် ဆွေးနွေးခဲ့ကြပါသည်။

အမျိုးသားအဖွဲ့တွင်လည်း ဝင်ငွေရှာနိုင်ခြင်း ၊ ဦးဆောင်ဦးစီး နိုင်ခြင်း ၊ ကျေးရွာအတွက်ပူးပေါင်းပါ ဝင်နိုင်ခြင်း၊ ဆုံးဖြတ်ချက်ချ နိုင်ခြင်း စသည့် အချက်များနှင့်ဆွေးနွေးခဲ့ကြပါသည်။

အမျိုးသမီးများ၏ ဆွေးနွေးချက်များအရ အလုပ်အကိုင်ဦးဆောင်နိုင်မှုတွင် အဆင့်(40) ၊ အိမ်မှုကိစ္စ များတွင် အဆင့် (90) ၊ ဝင်ငွေရှာနိုင်မှုတွင် အဆင့်(30) ၊ ဆုံးဖြတ်ချက် ချရာတွင် ဦးဆောင်နိုင်မှု အဆင့် (50) ၊ ပညာရေးတွင် (80)၊ အဖွဲ့အစည်းပါဝင်ခွင့်တွင် (20)၊ လုံခြုံမှုတွင် (20) စသည်ဖြင့် ဆွေးနွေး ခဲ့ကြပါသည်။

အမျိုးသားများ အဖွဲ့ ၏ ဆွေးနွေးချက်များ တွင် ဝင်ငွေရှာနိုင်ခြင်း အဆင့် (70) ၊ ကျေးရွာအတွက်ဦးဆောင်မှုတွင် အဆင့် (90) ၊ ဆုံးဖြတ်ချက်ချနိုင်ခြင်း တွင် အဆင့် (50) ၊ ပညာရေး တွင်အဆင့်(50) ၊ အလုပ်အကိုင်တွင် အဆင့်(90) ၊ လုံခြုံမှုတွင် အဆင့်(90) စသည်ဖြင့်ဆွေးနွေးခဲ့ကြပါ သည်။

အမျိုးသား ၊ အမျိုးသမီးများ၏ ဆွေးနွေးထားသော အချက်များအား ပေါင်းစပ်သောအခါတွင် အလုပ်အကိုင် ဦးဆောင်နိုင်မှု၊ အိမ်မှုကိစ္စများတွင် ဦးဆောင်နိုင်မှု၊ ဝင်ငွေရှာနိုင်မှု၊ ကျေးရွာတွင်ဦးဆောင်မှု၊ ဆုံးဖြတ်ချက် ချရာတွင် ဦးဆောင်နိုင်မှု၊ လုံခြုံမှု၊ ပညာရေး စသည်ဖြင့် အချက် (8) ချက် ရရှိလာပါသည်။

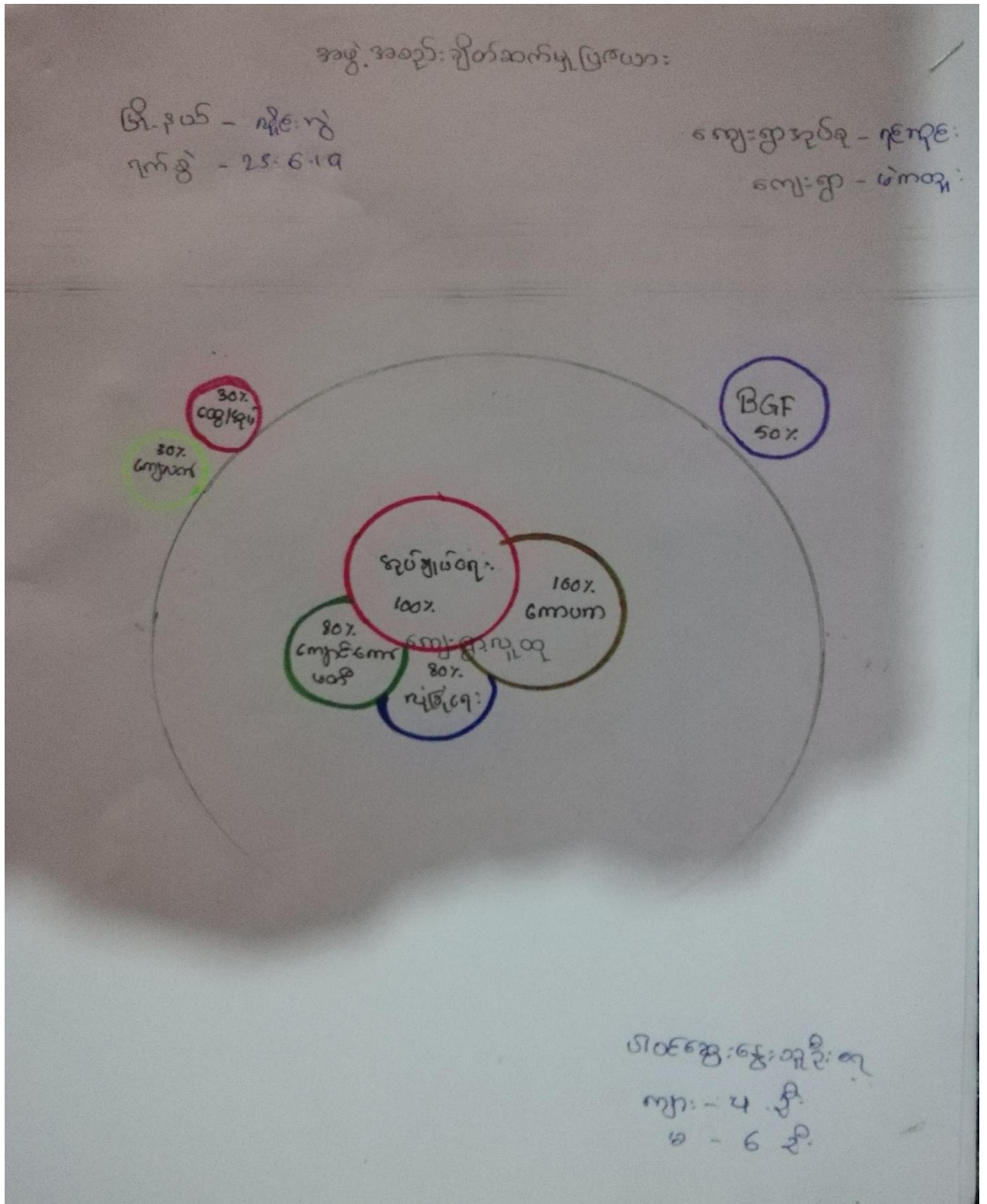
အလုပ်အကိုင်တွင် အမျိုးသားများသည် အမျိုးသမီးများထက် တောင်ယာခုတ်ခြင်း ၊ သစ်ခုတ်ခြင်း ၊ နေ့စားလုပ်ငန်းများတွင် အမျိုးသားများအား ပိုအသုံးပြုခြင်း ၊ စသည်တို့ကြောင့်အမျိုးသားများသည် အမျိုးသမီးများထက် အားသာနေပါသည်။

အိမ်မှုကိစ္စများတွင်အမျိုးသမီးများသည် အမျိုးသားများထက် များစွာ လုပ်ကိုင်နေရခြင်း၊ သား၊သမီး များအား အနီးကပ် ဆောင့်ရှောက်ရခြင်း၊ တို့ကြောင့် အိမ်မှုကိစ္စများတွင်အမျိုးသမီးများသည် အမျိုးသားများထက် အားသာနေပါသည်။

ဝင်ငွေရှာနိုင်မှုတွင် အမျိုးသမီးများသည် အိမ်မှုကိစ္စများကိုသာ လုပ်နေရခြင်း၊ အလုပ်အကိုင် နည်းခြင်း တို့ကြောင့် ဝင်ငွေရှာနိုင်မှုတွင် အမျိုးသားများသာ အဓိကတာဝန်ယူနေရပါသည်။

ကျေးရွာတွင်းလုပ်အားပေးလုပ်ငန်းများတွင် အမျိုးသမီး၊အမျိုးသားများသည် အတူတကွ လုပ်ကိုင် ကြပြီး ပူးပေါင်းဆောင်ရွက် ကြသည်ကိုဆွေးနွေးဖော်ပြခဲ့ကြပါသည်။

၆။ အဖွဲ့အစည်းချိတ်ဆက်မှုပြဇယား (Veen Diagram)



ဦးနှစ် - ကျေးရွာ

ရက်စွဲ - ၇.၃.၂၀၁၇

အဖွဲ့အစည်းချိတ်ဆက်မှု ဖြစ်ပွား

ကျေးရွာအုပ်စု -

ကျေးရွာ -

စဉ်	ကျေးရွာတွင်းဖွဲ့ထားသော အဖွဲ့အစည်း	စဉ်	ကျေးရွာပြင်ပတွင်းဖွဲ့ထားသော အဖွဲ့အစည်း
၁။	ကျေးရွာအုပ်စုချုပ်စု - ၁၀၀%	၁။	ကျေးလက်ဦးစီးဌာန ၃၀%
၂။	ကျောင်းကော်မတီအဖွဲ့ ၈၀%	၂။	BGF အဖွဲ့ ၆၀%
၃။	ကောပက အဖွဲ့ ၁၀၀%	၃။	ထွေ/ရပ် ၃၀%
၄။	ရပ်ရွာအဖွဲ့ ၈၀%		

ပါဝင်ဆွေးနွေးသူ ဦးစွာ

ကျား - ၄ ဝ - ၆

ကျေးရွာအမည် - မဲကတူးကျေးရွာ

(ကျား) + (မ)

ကျေးရွာအုပ်စုအမည် - ရင်းဘိုင်းကျေးရွာအုပ်စု

ပါဝင်ဆွေးနွေးသူ - ၄ ဦး + ၆ ဦး

ထီးသေခီးကျေးရွာတွင် ဖွဲ့စည်းထားသော အဖွဲ့များမှာ ကျေးရွာတာဝန်ခံအုပ်ချုပ်ရေးအဖွဲ့၊ ကျောင်းကော်မတီအဖွဲ့၊ ကောပကအဖွဲ့၊ ကျေးရွာလုံခြုံရေးအဖွဲ့၊ ဟူ၍ အဖွဲ့အစည်း (၄) ဖွဲ့ရှိပါသည်။

ကျေးရွာ တာဝန်ခံအုပ်ချုပ်ရေးအဖွဲ့ သည် ကျေးရွာ၏ အခက်အခဲပြဿနာများအား ဖြေရှင်းပေးခြင်း၊ ကျေးရွာ၏လိုအပ်ချက်များအား ချိတ်ဆက်ဆောင်ရွက်ပေးခြင်း၊ ၎င်းအဖွဲ့အစည်းသည် ကျေးရွာတွင် အရေးပါသောနေရာဖြစ်သောကြောင့် ပုံပါ ဖော်ပြချက်အတိုင်း လွှမ်းမိုးမှု အားကောင်းပါ သည်။

ကျောင်းကော်မတီအဖွဲ့ သည်လည်း ကျေးရွာ၏ပညာရေး ကို တစ်ဖက်တစ်လမ်းမှ ပံ့ပိုးပေး နေသည်ကို ကျေးရွာလူထုမှ အားပေးကူညီနေကြသည်။ ထို့ကြောင့် ကျောင်းကော်မတီအဖွဲ့သည်လည်း ကျေးရွာလူထုအပေါ်လွှမ်းမိုးမှု အားကောင်းပါသည်။ ကောပကအဖွဲ့သည်လည်း ကျေးရွာ၏ရပ်ရေး၊ ရွာရေးလုပ်ငန်းများ တွင်ဦးဆောင်ဦးစီး ပေးခြင်းကြောင့် ထိုအဖွဲ့သည် ပူးပေါင်းပါဝင်မှုအားကောင်းပါသည်။

ကျေးရွာပြင်ပအဖွဲ့အစည်းများမှာ မြို့နယ်ကျန်းမာရေး ဌာန၊ မြို့နယ် အထွေထွေ အုပ်ချုပ်ရေးမှူးဌာန၊ BGF အဖွဲ့အစည်း စသည်တို့ဖြစ်ကြပါသည်။

၇။ ကော်မတီဝင်များရွေးချယ်ခြင်းနှင့် ကျေးရွာဖွံ့ဖြိုးရေးအစီအစဉ် ဆောင်ရွက်မှုမှတ်တမ်း

ကျေးရွာအမည် - မဲကတူးကျေးရွာ

ကျေးရွာအုပ်စုအမည် - ရင်းဘိုင်းကျေးရွာအုပ်စု

စဉ်	အမည်	ရာထူး(တာဝန်)	ကျား/မ	ဖုန်း
1	ဦးရွှေရီ	ကျေးရွာစီမံထောက်ခံကူညီ	ကျား	
2	ဒေါ်ဖော်ပလူး	ကျေးရွာစီမံထောက်ခံကူညီ	မ	-
3	ဒေါ်နော်သန်းသန်းမျိုး	ကျေးရွာစာရင်းကိုင်	မ	09772659366
4	ဦးကြည်သန်း	ကျေးရွာစေတနာ့ဝန်ထမ်း	ကျား	-
5	ဒေါ်မစိန်တင်	ကျေးရွာစေတနာ့ဝန်ထမ်း	မ	-
6	ဦးအရည်	ဝယ်ယူရေးဆပ်ကော်မတီ	ကျား	-
7	ဒေါ်မကြည်ကြည်	ဝယ်ယူရေးဆပ်ကော်မတီ	မ	-
8	ဦးမောင်ဖိုးလာ	လုပ်ငန်းလည်ပတ်ထိန်းသိမ်းရေးဆပ်ကော်မတီ	ကျား	-
9	ဒေါ်စေးဝါးဖော်	လုပ်ငန်းလည်ပတ်ထိန်းသိမ်းရေးဆပ်ကော်မတီ	မ	09777092704
10	ဦးလေဒေး	စောင့်ကြည့်ကြီးကြပ်ရေးဆပ်ကော်မတီ	ကျား	-
11	ဒေါ်ခင်ရီ	စောင့်ကြည့်ကြီးကြပ်ရေးဆပ်ကော်မတီ	မ	-
12	ဦးရွှေမြင့်	ဝေဖန်အကြံပြုတိုင်ကြားဖြေရှင်းရေး	ကျား	-
13	ဒေါ်နော်ကလိုစေး	ဝေဖန်အကြံပြုတိုင်ကြားဖြေရှင်းရေး	မ	-
	စုစုပေါင်းဦးရေ	(13) ဦး		ကျား(6) + မ (7)

၈။ ကျေးရွာအချက်အလက်များ (PC 1)

ကျေးရွာအမည် - မဲကတူးကျေးရွာ

ကျေးရွာအုပ်စုအမည် - ရင်းဘိုင်းကျေးရွာအုပ်စု

ပုံစံ - ၈ - ၁ ကျေးရွာအခြေခံအချက်အလက်များ (Form PC 1)

လမ်းညွှန်ချက်၊ ကျေးရွာတစ်ရွာသို့ ပထမဆုံးမိတ်ဆက်ခရီးသွားရောက်သောအခါ လူထုစည်းရုံးရေးမှူးသည် ကျေးရွာခေါင်းဆောင်များအား ကျေးရွာအချက်အလက်များကို မေတ္တာရပ်ခံ၍ တောင်းခံရသည်။ ဤအချက်အလက်များကို စီမံကိန်းမိတ်ဆက်အစည်းဝေးမတိုင်မီ တောင်းခံရမည်။ စီမံကိန်းမိတ်ဆက်အစည်းဝေးတွင် လူထုစည်းရုံးရေးမှူးသည် ဤအချက်အလက်များအား စစ်ဆေးပြီး မှန်ကန်အောင် ပြုလုပ်ရမည်။ မြို့နောက်တွင် လူထုစည်းရုံးရေးမှူးမှ သတင်းအချက်အလက်ထဲသို့ Tablets မှ တဆင့် ဖြည့်သွင်းရမည်။

ကျေးရွာခေါင်းဆောင် အမည် ဦးရွှေဇော်	ကျေးရွာခေါင်းဆောင်၏ ဖုန်းနံပါတ် -	လူထုစည်းရုံးရေးမှူး၏အမည် အောင်စိန်ဇော်
ပြည်နယ်၊ ဝန်ကြီးဌာန ဧရာဝတီ	မြို့နယ် ရင်းဘို	ကျေးရွာအုပ်စု ရင်းဘို
		ကျေးရွာ မဲကတူး

ကား လူဦးရေ

လူမျိုးစု	အိမ်ထောင်စုအရေအတွက်	ကိုးကွယ်သည့်ဘာသာ	အိမ်ထောင်စုအရေအတွက်
လူမျိုးစု (၁) - မြန်မာလူမျိုး	၇၃	ဘာသာ(၁) - မြို့	၇၃
လူမျိုးစု (၂) -		ဘာသာ(၂) -	
လူမျိုးစု (၃) -		ဘာသာ(၃) -	
လူမျိုးစုရော -		ဘာသာရော -	
အခြား			
အရေအတွက်			
မသန်စွမ်းသူများ	၂		
သက်ကြီးရွယ်အိုများ (၆၅ နှစ် နှင့် အထက်)	၂၂		
စစ်ဘေးရှောင်	၁		

	အမျိုးသား(အရေအတွက်)	အမျိုးသမီး(အရေအတွက်)	စုစုပေါင်းအရေအတွက်
လူဦးရေ			
လူမျိုးစု (၁)- အိန္ဒိယ	၂၂၀	၂၄၀	၄၆၀
လူမျိုးစု (၂)-----			
လူမျိုးစု (၃)-----			
အခြား			
အိမ်ထောင်ဦးစီး	၆၀	၁၃	

(ခ)အခြေခံအဆောက်အအုံ အသုံးအဆောင်များ

စာသင်ကျောင်း	အမှတ် ခြံစံပါ	ကျန်းမာရေး	အမှတ် စံပါ	ဘာသာရေးအဆောက် အအုံများ	အမှတ် ခြံစံပါ
အထက်တန်းကျောင်း	<input type="checkbox"/>	ဆေးရုံ	<input type="checkbox"/>	ဓေတီ	<input checked="" type="checkbox"/>
အလယ်တန်းကျောင်း	<input type="checkbox"/>	ကျန်းမာရေးဌာန	<input type="checkbox"/>	ဘုန်းကြီးကျောင်း	<input checked="" type="checkbox"/>
မူလတန်းကျောင်း	<input checked="" type="checkbox"/>	ကျန်းမာရေးဌာနခွဲ	<input type="checkbox"/>	ဟိန္ဒူဘုရားကျောင်း	<input type="checkbox"/>
မူကြိုကျောင်း	<input type="checkbox"/>	ဆေးပေးခန်း	<input type="checkbox"/>	ခရစ်ယာန်ကျောင်း	<input type="checkbox"/>
အခြား	<input type="checkbox"/>	အခြား	<input type="checkbox"/>	ဗလီ	<input type="checkbox"/>
				အခြား	<input type="checkbox"/>
မှတ်ချက်		မှတ်ချက်		မှတ်ချက်	
		၆၅			

(ဂ) ကျွမ်းကျင်သူများမှတ်တမ်း (ကျေးရွာတွင်နေထိုင်သော သို့မဟုတ် တခြားရွာမှလာရောက်သောကျွမ်းကျင်သူများ)

(၁) စာသင်ကျောင်း			(၂) ကျန်းမာရေး			(၃) လက်မှုပညာရှင်		
	ရွာတွင်နေထိုင်သူ	အခြားရွာမှလာသူ		ရွာတွင်နေထိုင်သူ	အခြားရွာမှလာသူ		ရွာတွင်နေထိုင်သူ	အခြားမှလာ
မူလတန်းပြဆရာ/မ	<input type="checkbox"/>	<input checked="" type="checkbox"/>	ဆရာဝန်	<input type="checkbox"/>	<input type="checkbox"/>	လက်သမား	<input checked="" type="checkbox"/>	<input checked="" type="checkbox"/>
အထက်တန်းပြဆရာ/မ	<input type="checkbox"/>	<input type="checkbox"/>	လက်ထောက်ကျန်းမာရေးပျိုး	<input type="checkbox"/>	<input type="checkbox"/>	ပန်းရံ	<input type="checkbox"/>	<input type="checkbox"/>
အလယ်တန်းပြဆရာ/မ	<input type="checkbox"/>	<input type="checkbox"/>	အမျိုးသမီးကျန်းမာရေးဆရာမ	<input type="checkbox"/>	<input type="checkbox"/>	လျှပ်စစ်ကျွမ်းကျင်၊ ဦးသမား	<input type="checkbox"/>	<input type="checkbox"/>
မူကြိုဆရာ/မ	<input type="checkbox"/>	<input type="checkbox"/>	သားဖွားဆရာမ	<input checked="" type="checkbox"/>	<input type="checkbox"/>	ရေဂိုက်သွယ်သူ	<input checked="" type="checkbox"/>	<input type="checkbox"/>
အခြား	<input type="checkbox"/>	<input type="checkbox"/>	ပြည်သူ့ကျန်းမာရေးလုပ်သား	<input type="checkbox"/>	<input type="checkbox"/>	စက်ပြင်ဆရာ	<input type="checkbox"/>	<input type="checkbox"/>
မှတ်ချက်			မှတ်ချက် ၁၃၇ သာ - ၂၄၆			မှတ်ချက်		

(ဃ) ကျေးရွာသို့ ရောက်ရှိနိုင်သည့်လမ်းအခြေအနေ / ကျေးရွာတစ်ရွာသည် ၎င်း၏ကျေးရွာအုပ်စုနှင့် ဆက်သွယ်ထားသော လမ်းအခြေအနေ (အောက်ပါတို့ကိုဝိုင်းပါ)

- ကျောက်ကြမ်းလမ်း ကတ္တရာလမ်း ကွန်ကရစ်လမ်း မော်တော်ဆိုင်ကယ်လမ်း
- ကျောက်ခင်းလမ်း မြေသားလမ်း လူသွားလမ်း အခြား _____

- (င) ကျေးရွာဖွံ့ဖြိုးမှုစီမံချက် ဝိုင်းပါ
- (၁) လူထုပတ်ဝန်းကျင်ထိခိုက်မှုမရှိစေရန် ဤကျေးရွာတွင်ကျေးရွာဖွံ့ဖြိုးမှု ရှိပါသည်/မရှိပါ/မသိပါ
စီမံချက်ရှိခဲ့ပါသလား? ရှိပါသည်/မရှိပါ/မသိပါ
- (၂) ရှိခဲ့ပါလျှင် ဤစီမံချက်ကို မည်သည့် ခုနှစ်တွင်ပြင်ဆင်ခဲ့ပါသနည်း? နှစ်-----/မသိပါ
- (၃) ဤစီမံချက်ကို ဖြိုနယ်မှအတည်ပြုခဲ့ပါသလား? ပြုခဲ့ပါသည်/မပြုခဲ့ပါ /မသိပါ

(ခ) ခရီးအကွာအဝေး

(၁) ဤကျေးရွာ၏ဗဟိုမှ၎င်းကျေးရွာအုပ်စု၏ဗဟိုအထိခရီးခိုင်းမည်မျှကွာဝေးသနည်း? ခိုင်း-----/မသိပါ

(၂) ဤကျေးရွာမှ ၎င်းကျေးရွာအုပ်စုဗဟိုအထိသွားလာရာတွင်ကြာမြင့်သည့်အချိန်။

ခြောက်သွေ့ရာသီတွင်ကြာချိန်-----ထော်လာဂျီ/မော်တော်ဆိုင်ကယ်/ခြေလျင်/လာ/မော်တော်ဘုတ်/

အခြား-----

မိုးရာသီတွင်ကြာချိန်-----ထော်လာဂျီ/မော်တော်ဆိုင်ကယ်/ခြေလျင်/လာ/မော်တော်ဘုတ်/

အခြား-----

(ဆ) ပတ်ဝန်းကျင်ဆိုင်ရာသဘာဝဘေးအန္တရာယ်

ဤကျေးရွာတွင်ကြေးခြင်းကဲ့သို့ သဘာဝဘေးအန္တရာယ်ကျရောက်ဖူးခြင်း ရှိပါသလား။

မရှိပါ ရှိပါသည် ရှိလျှင်ဖော်ပြပါ-----

(ဇ) ကျေးရွာတွင် ခွဲစည်းထားသော အဖွဲ့အစည်းများ

လူထုဗဟိုပြုစီမံကိန်းမတိုင်မီ ဤကျေးရွာတွင် ကျေးရွာဖွံ့ဖြိုးရေးအဖွဲ့အစည်း အစိုးရ(သို့)ရွာသားများကိုယ်တိုင်(သို့) စီမံကိန်းတစ်ခုခုမှ ခွဲစည်းထားသည့် အဖွဲ့အစည်းများရှိပါသလား။

(၁) ----- မရှိ -----

(၂) -----

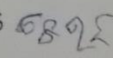
(ဈ) အထွေထွေအုပ်ချုပ်ရေး ဦးစီးဌာန (GAD) မှ မှတ်တမ်းတင်ထားခြင်း

ဤကျေးရွာသည် အထွေထွေအုပ်ချုပ်ရေး ဦးစီးဌာန (GAD) မှ မှတ်တမ်းတင်ထားမှု ရှိပါသလား။

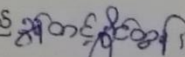
မရှိပါ ရှိပါသည်


ကျေးရွာခေါင်းဆောင်

အမည် ဦးစွာလင်

လက်မှတ်  ဇူလိုင် ၂၀၁၉ ခုနှစ် ၂၂.၆.၂၀၁၉

လူထုစည်းရုံးရေးမှူး

အမည် 

လက်မှတ်  ဇူလိုင် ၂၀၁၉ ခုနှစ် ၂၂.၆.၂၀၁၉

၉။စီမံကိန်းစက်ဝန်းအချိန်ဇယား(PC 2)

ပုံစံ - ၁ - ၂ - စီမံကိန်းစက်ဝန်းအချိန်ဇယား (PC 2)

လမ်းညွှန်ချက်၊ သက်ဆိုင်ရာလူထုစည်းရုံးရေးမှူး/လက်ထောက်နည်းပညာမှူးများမှ စီမံကိန်းစက်ဝန်းအဆင့်တစ်ခုစီပြီးစီးတိုင်း ကျေးရွာနှင့် ကျေးရွာအုပ်စုအတွက် ကြိုတင်ပြင်ဆင်ရမည်။
 စီမံကိန်းစက်ဝန်းအဆင့်တစ်ခုစီပြီးစီးတိုင်း ကျေးရွာနှင့် ကျေးရွာအုပ်စုအတွက်
 စီမံကိန်းစက်ဝန်းအဆင့်တစ်ခုစီပြီးစီးတိုင်း ကျေးရွာနှင့် ကျေးရွာအုပ်စုအတွက်
 ဝန်ထမ်းအရေအတွက်/လုပ်ငန်းအရေအတွက် နှင့် အခြားအချက်အလက်များကို ဖော်ပြရမည်။
 ဝန်ထမ်းအရေအတွက်/လုပ်ငန်းအရေအတွက် နှင့် အခြားအချက်အလက်များကို ဖော်ပြရမည်။
 ဝန်ထမ်းအရေအတွက်/လုပ်ငန်းအရေအတွက် နှင့် အခြားအချက်အလက်များကို ဖော်ပြရမည်။
 ဝန်ထမ်းအရေအတွက်/လုပ်ငန်းအရေအတွက် နှင့် အခြားအချက်အလက်များကို ဖော်ပြရမည်။

စီမံကိန်းအဆင့်အမျိုးအမည်များ	ခန့်မှန်း		အစည်းအဝေးတွင်တက်ရောက်သူအရေအတွက်				အိမ်ထောင်စုပေါင်း	အိမ်ထောင်စု %
	စတင်သည့် ခန့်	ပြီးဆုံးသည့် ခန့်	အမျိုးသား အရေအတွက်	အမျိုးသမီး အရေအတွက်	အိမ်ထောင်စု အရေအတွက်	လူမျိုးစုအမျိုးမျိုး အရေအတွက် နှင့် လူမျိုးစုအမည်		
၁။ ကျေးရွာစီမံကိန်း မိတ်ဆက်အစည်းအဝေး	၂၃.၆.၁၄	၂၃.၆.၁၄	၂၃	၃၄	၅၇	၈၈၅၇	၇၇	၇၈.၀၈%
၂။ ကျေးရွာဖွံ့ဖြိုးရေး စီမံချက်ရေးဆွဲခြင်းအစည်းအဝေး	၂၄.၆.၁၄	၂၄.၆.၁၄	၂၃	၃၄	၅၇	၈၈၅၇	၇၇	၇၈.၀၈%
၃။ ကျေးရွာအုပ်စု လုပ်ငန်းဆုံးဖြတ်ချက်ချသည့် အစည်းအဝေး								
၄။ မြို့နယ်အဆင့် စီမံကိန်းရေးဆွဲရေး နှင့် အကောင်အထည်ဖော်ရေးကော်မတီ၏ စီမံကိန်း သုံးသပ်မှု အစည်းအဝေး			မလို	မလို	မလို	မလို		
၅။ မြို့နယ် စီမံကိန်းရေးဆွဲရေး နှင့် အကောင်အထည်ဖော်ရေး ကော်မတီ၏ဆုံးဖြတ်ချက်ကို ရွာသို့ အသိပေး အကြောင်းကြားသည့် အစည်းအဝေး								
၆။ စီမံကိန်းလုပ်ငန်းအစပြုစီမံချက်ရေးဆွဲခြင်း အစည်းအဝေး								
၆.၁။ စီမံကိန်းလုပ်ငန်း အကောင်အထည်ဖော်ရေးအစီအစဉ် ရေးဆွဲခြင်း								

ကျေးရွာအမည် - ထီးသေခီးကျေးရွာ
 ကျေးရွာအုပ်စုအမည် - ရေတံခွန်ကျေးရွာအုပ်စု

၁၀။ ကျေးရွာဖွံ့ဖြိုးရေးဦးစားပေးအစီအစဉ် (PC 3)

ပုံစံ - ၈-၃ ကျေးရွာဖွံ့ဖြိုးရေး ဦးစားပေးအစီအစဉ် (Form PC 3)

လမ်းညွှန်ချက်၊ အဆင့်(၃)ကျေးရွာဖွံ့ဖြိုးရေးအစဉ်အစီအစဉ်အောက်တွင် အစီအစဉ်အောက်တွင် ကျေးရွာဖွံ့ဖြိုးရေးအစီအစဉ်အောက်တွင် အစီအစဉ်အောက်တွင်	
အထောက်အကူပြု ကော်မတီသည် လူထုစည်းရုံးရေးမှူးအကူအညီဖြင့် ဤပုံစံကိုပြည့်စုံအောင် ဖြည့်သွင်းရမည်။	
လူထုစည်းရုံးရေးမှူး/ဝန်ထမ်း အမည် မော့ဖျါသက် ခိုင်ခိုင်	
နေ့စွဲ ၂၄.၆.၁၇	စက်ဝန်းအား အမှတ်ခြစ်ပါ (✓) <input checked="" type="checkbox"/> စက်ဝန်း(၁) <input type="checkbox"/> စက်ဝန်း(၂) <input type="checkbox"/> စက်ဝန်း(၃) <input type="checkbox"/> စက်ဝန်း(၄)
ပြည်နယ်/တိုင်း ကရင်	မြို့နယ် ပုလဲ
ကျေးရွာအုပ်စု ဂေ့ဂေ့	ကျေးရွာ မဲကော့

က။ အခက်အခဲအတားအဆီးများအားဆွေးနွေးခြင်း - ယခုလက်ရှိအခြေအနေတွင် ဤကျေးရွာဖွံ့ဖြိုးတိုးတက်ရေးအတွက် အဓိကအခက်အခဲအတားအဆီးများသည် မည်သည့်အရာဖြစ်ပါသနည်း။ (အမျိုးသား/သမီး အနည်းဆုံးအခက်အခဲ ၅ ခုစီဖော်ပြပါ)

အုပ်စုဖွဲ့ဆွေးနွေးမှုများမှ တင်ပြသော အခက်အခဲအတားအဆီးများ	
ကျေးရွာတွင် စားနပ်ရိက္ခာ မလုံလောက်ခြင်း၊ မီးရောင်ခြင်း၊ မီးဘေးခြင်း၊ မီးဘေးခြင်း၊ မီးဘေးခြင်း	<input type="checkbox"/> ကျား၊ <input checked="" type="checkbox"/> ကျား+မ
ရေရရှိရန် မလွယ်ကူခြင်း၊ ရေအား မလုံလောက်ခြင်း၊ ရေအား မလုံလောက်ခြင်း	<input checked="" type="checkbox"/> ကျား၊ <input type="checkbox"/> ကျား+မ
ကျေးရွာတွင် ကျန်းမာရေး မကောင်းခြင်း၊ ကျန်းမာရေး မကောင်းခြင်း၊ ကျန်းမာရေး မကောင်းခြင်း	<input type="checkbox"/> ကျား၊ <input type="checkbox"/> ကျား+မ
ကျေးရွာတွင် စားနပ်ရိက္ခာ မလုံလောက်ခြင်း၊ စားနပ်ရိက္ခာ မလုံလောက်ခြင်း၊ စားနပ်ရိက္ခာ မလုံလောက်ခြင်း	<input checked="" type="checkbox"/> ကျား၊ <input type="checkbox"/> ကျား+မ
ကျေးရွာတွင် စားနပ်ရိက္ခာ မလုံလောက်ခြင်း၊ စားနပ်ရိက္ခာ မလုံလောက်ခြင်း၊ စားနပ်ရိက္ခာ မလုံလောက်ခြင်း	<input type="checkbox"/> ကျား၊ <input checked="" type="checkbox"/> ကျား+မ

ခ။ မျှော်မှန်းခြင်း- နောင်လာမည့် (၅) နှစ် အတွင်း ကျေးရွာဖွံ့ဖြိုးရေး မျှော်မှန်းချက်များအား တင်ပြပါ။

အုပ်စုဖွဲ့ဆွေးနွေးမှုများမှ တင်ပြသော အခက်အခဲအတားအဆီးများ	
ကျေးရွာတွင် စားနပ်ရိက္ခာ မလုံလောက်ခြင်း၊ စားနပ်ရိက္ခာ မလုံလောက်ခြင်း၊ စားနပ်ရိက္ခာ မလုံလောက်ခြင်း	<input type="checkbox"/> ကျား၊ <input checked="" type="checkbox"/> ကျား+မ
ကျေးရွာတွင် စားနပ်ရိက္ခာ မလုံလောက်ခြင်း၊ စားနပ်ရိက္ခာ မလုံလောက်ခြင်း၊ စားနပ်ရိက္ခာ မလုံလောက်ခြင်း	<input checked="" type="checkbox"/> ကျား၊ <input type="checkbox"/> ကျား+မ
ကျေးရွာတွင် စားနပ်ရိက္ခာ မလုံလောက်ခြင်း၊ စားနပ်ရိက္ခာ မလုံလောက်ခြင်း၊ စားနပ်ရိက္ခာ မလုံလောက်ခြင်း	<input type="checkbox"/> ကျား၊ <input type="checkbox"/> ကျား+မ
ကျေးရွာတွင် စားနပ်ရိက္ခာ မလုံလောက်ခြင်း၊ စားနပ်ရိက္ခာ မလုံလောက်ခြင်း၊ စားနပ်ရိက္ခာ မလုံလောက်ခြင်း	<input checked="" type="checkbox"/> ကျား၊ <input type="checkbox"/> ကျား+မ
ကျေးရွာတွင် စားနပ်ရိက္ခာ မလုံလောက်ခြင်း၊ စားနပ်ရိက္ခာ မလုံလောက်ခြင်း၊ စားနပ်ရိက္ခာ မလုံလောက်ခြင်း	<input type="checkbox"/> ကျား၊ <input checked="" type="checkbox"/> ကျား+မ

၁၀။ ကျေးရွာဖွံ့ဖြိုးရေးဦးစားပေးအစီအစဉ် (PC 3)

၈။ လူထုစီမံကိန်း၏ လာမည့် (၄)နှစ်အတွက် အကျုံးဝင်သော ဦးစားပေး ဖွံ့ဖြိုးတိုးတက်မှု လုပ်ငန်း အစီအစဉ်များအားဖော်ပြပါ။

ဦးစားပေး အဆင့် သတ်မှတ်ချက်	ကျေးရွာအတွက် ဦးစားပေး ဖွံ့ဖြိုးတိုးတက်မှု လုပ်ငန်းစဉ်များ	အဆိုပြုသူ (အမျိုးသားများ/ အမျိုးသမီးများ/ အမျိုးသား + အမျိုးသမီး)	အခန်းကဏ္ဍ	ခန့်မှန်း ကုန်ကျစရိတ်	အကျိုးခံစားခွင့်ရှိသူခန့်မှန်းခြေအရေအတွက်		
					ကျား	မ	ပေါင်း
၀	ကျေးရွာအတွက် အစီအစဉ်	မ.ဖျိုး.ဘ.ဖိ.	ပညာရေး		140	153	293
၂	ကျေးရွာအတွက် အစီအစဉ်	မ.ဖျိုး.ဘ.ဖိ.	ပညာရေး		140	153	293
၃	ကျေးရွာအတွက် အစီအစဉ်	မ.ဖျိုး.ဘ.ဖိ.	ပညာရေး		140	153	293
၄	ကျေးရွာအတွက် အစီအစဉ်	မ.ဖျိုး.ဘ.ဖိ.	ပညာရေး		140	153	293
၅	ကျေးရွာအတွက် အစီအစဉ်	မ.ဖျိုး.ဘ.ဖိ.	ပညာရေး		140	153	293

၉။ လူထုစီမံကိန်း၏ လာမည့် (၄) နှစ်အတွက် အကျုံးမဝင်သော ဦးစားပေး ဖွံ့ဖြိုးတိုးတက်မှု လုပ်ငန်း အစီအစဉ်များအားဖော်ပြပါ။

အဆင့်	ကျေးရွာအတွက် ဦးစားပေး ဖွံ့ဖြိုးတိုးတက်မှု လုပ်ငန်းစဉ်များ	အဆိုပြုသူ (အမျိုးသားများ/ အမျိုးသမီးများ/ အမျိုးသား + အမျိုးသမီး)	အခန်းကဏ္ဍ
၁	ကျေးရွာအတွက် အစီအစဉ်	မ.ဖျိုး.ဘ.ဖိ.	ပညာရေး
၂	ကျေးရွာအတွက် အစီအစဉ်	မ.ဖျိုး.ဘ.ဖိ.	ပညာရေး
၃			
၄			
၅			

မောင်းဆောင်၊ ကျေးရွာစီမံကိန်းအထောက်အကူပြုကော်မတီမှအတည်ပြုသည်။

အမည် ဦးကျော် လက်မှတ် ဦးကျော် ဇနီး ဦးကျော် ၀၆.၆.၂၀၁၉

ကျေးရွာအမည် - ထီးသေခီးကျေးရွာ

ကျေးရွာအုပ်စုအမည် - ရေတံခွန်ကျေးရွာအုပ်စု

၁၁။ အစည်းဝေးမှတ်တမ်းများ

အစည်းအဝေးမှတ်တမ်း

ကျေးရွာအမည် - မဲကလေး

အချိန်/နေ့ရက် - 10:00 AM (23.6.19)

ကျေးရွာအုပ်စုအမည် - ရွှေကျွန်း

နေရာ - မိုက်တူးစာသင်ကျောင်း

အစည်းအဝေးပြုလုပ်ရခြင်းအကြောင်းအရာ ပထမအကြိမ်... ကျေးရွာအုပ်စုအမည်

ဆွေးနွေးချက်နှင့် ဆုံးဖြတ်ချက်

အစီအစဉ် (၁) တွင် ကျေးရွာ မှ အဖွဲ့ဝင်များ စားသောက်ဖွဲ့စည်းပေးရန်အတွက် ပြည်သူ့ဝန်ထမ်းများ၏ အကူအညီကို ရယူရန် ဆုံးဖြတ်ပါသည်။

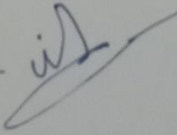
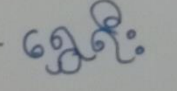
အစီအစဉ် (၂) တွင် အဖွဲ့ဝင်များ၏ အကျိုးအမြတ်များကို စောင့်ကြည့်ရန် ဆုံးဖြတ်ပါသည်။

အစီအစဉ် (၃) တွင် ကျေးရွာ အုပ်စုအမည်ကို ပြောင်းလဲရန် ဆုံးဖြတ်ပါသည်။

အစီအစဉ် (၄) တွင် ကျေးရွာအုပ်စုအမည်ကို ပြောင်းလဲရန် ဆုံးဖြတ်ပါသည်။

အစီအစဉ် (၅) တွင် ကျေးရွာအုပ်စုအမည်ကို ပြောင်းလဲရန် ဆုံးဖြတ်ပါသည်။

စာစီစာကုံး (၆) တွင် ငွေ: ၅၀၀၀၀၀.၀၀ ထပ်မံပေးပေးပါ။
 စာစီစာကုံး (၇) တွင် ငွေ: ၅၀၀၀၀၀.၀၀ ထပ်မံပေးပေးပါ။
 စာစီစာကုံး (၈) တွင် ငွေ: ၅၀၀၀၀၀.၀၀ ထပ်မံပေးပေးပါ။
 (ငွေ: ၄) ဖွဲ့စည်းကာ လိုအပ်သည့်အခါ ငွေ: ၅၀၀၀၀၀.၀၀ ထပ်မံပေးပေးပါ။
 စာစီစာကုံး (၉) တွင် ငွေ: ၅၀၀၀၀၀.၀၀ ထပ်မံပေးပေးပါ။
 ပါဝင်မှု (၂၀၀၀၀၀)
 စာစီစာကုံး (၁၀) တွင် ငွေ: ၅၀၀၀၀၀.၀၀ ထပ်မံပေးပေးပါ။
 စာစီစာကုံး (၁၁) တွင် ငွေ: ၅၀၀၀၀၀.၀၀ ထပ်မံပေးပေးပါ။
 စာစီစာကုံး (၁၂) တွင် ငွေ: ၅၀၀၀၀၀.၀၀ ထပ်မံပေးပေးပါ။
 စာစီစာကုံး (၁၃) တွင် ငွေ: ၅၀၀၀၀၀.၀၀ ထပ်မံပေးပေးပါ။
 စာစီစာကုံး (၁၄) တွင် ငွေ: ၅၀၀၀၀၀.၀၀ ထပ်မံပေးပေးပါ။

မှတ်တမ်းပြုစုသူ - အမည် - ဒေါ်ခင်စုစု - လက်မှတ် -  ဇူလိုင် ၂၃-၆-၁၉
 အတည်ပြုသူ - အမည် - ဒေါ်ခင်စုစု - လက်မှတ် -  ဇူလိုင် ၂၃-၆-၁၉

အစည်းအဝေးမှတ်တမ်း

ကျေးရွာအမည် - မဲကတူ

အချိန်/နေ့ရက်- 8:00AM , 24.6.19

ကျေးရွာအုပ်စုအမည်- ရွှေကျင်

နေရာ - မဲကတူ၊ အောင်ကျွန်း

အစည်းအဝေးပြုလုပ်ရခြင်းအကြောင်းအရာ .. ရွှေကျင်ကျေးရွာအုပ်စုအတွက် ..

ဆွေးနွေးချက်နှင့် ဆုံးဖြတ်ချက်

မိန့်ခွဲ (၁) မှ စတင်၍ အစည်းအဝေးကို စတင်ပေးသည်။ အစည်းအဝေးကို ဦးစီးအဖြစ် ဦးစိုးကျော်စွာက ဆောင်ရွက်ပေးမည်။

မိန့်ခွဲ (၂) မှ စတင်၍ အစည်းအဝေးကို ဆက်လက်ပေးသည်။ အစည်းအဝေးကို ဆက်လက်ပေးရာတွင် အစည်းအဝေးအတွက် အစည်းအဝေးအဖွဲ့ကို ဖွဲ့စည်းပေးမည်။

မိန့်ခွဲ (၃) မှ စတင်၍ အစည်းအဝေးကို ဆက်လက်ပေးသည်။ အစည်းအဝေးအဖွဲ့အား အစည်းအဝေးအဖွဲ့ဝင်များကို ဖွဲ့စည်းပေးမည်။

မိန့်ခွဲ (၄) မှ စတင်၍ အစည်းအဝေးကို ဆက်လက်ပေးသည်။ အစည်းအဝေးအဖွဲ့အား အစည်းအဝေးအဖွဲ့ဝင်များကို ဖွဲ့စည်းပေးမည်။

မိန့်ခွဲ (၅) မှ စတင်၍ အစည်းအဝေးကို ဆက်လက်ပေးသည်။ အစည်းအဝေးအဖွဲ့အား အစည်းအဝေးအဖွဲ့ဝင်များကို ဖွဲ့စည်းပေးမည်။

မိန့်ခွဲ (၆) မှ စတင်၍ အစည်းအဝေးကို ဆက်လက်ပေးသည်။ အစည်းအဝေးအဖွဲ့အား အစည်းအဝေးအဖွဲ့ဝင်များကို ဖွဲ့စည်းပေးမည်။

မိန့်ခွဲ (၇) မှ စတင်၍ အစည်းအဝေးကို ဆက်လက်ပေးသည်။ အစည်းအဝေးအဖွဲ့အား အစည်းအဝေးအဖွဲ့ဝင်များကို ဖွဲ့စည်းပေးမည်။

မိန့်ခွဲ (၈) မှ စတင်၍ အစည်းအဝေးကို ဆက်လက်ပေးသည်။ အစည်းအဝေးအဖွဲ့အား အစည်းအဝေးအဖွဲ့ဝင်များကို ဖွဲ့စည်းပေးမည်။

မိန့်ခွဲ (၉) မှ စတင်၍ အစည်းအဝေးကို ဆက်လက်ပေးသည်။ အစည်းအဝေးအဖွဲ့အား အစည်းအဝေးအဖွဲ့ဝင်များကို ဖွဲ့စည်းပေးမည်။

မိန့်ခွဲ (၁၀) မှ စတင်၍ အစည်းအဝေးကို ဆက်လက်ပေးသည်။ အစည်းအဝေးအဖွဲ့အား အစည်းအဝေးအဖွဲ့ဝင်များကို ဖွဲ့စည်းပေးမည်။

ဆိုရက ရပ်ငြိမ်းဖွား ကံ၊ ဦးစားပေး အခွင့်အရေး ရှိ
(၄, ၃, ၂, ၁) ပဲ:စနေလွင် အပေး: ဖွဲ့စည်းကြပါသော -

မစိုးစဉ် (၆) တွင် ဦးစားပေးရပ်ငြိမ်းဖွား ကံ: ဖွဲ့စည်းကြပါသော
စိတ်နှိုးစာ ကျေး: အခွင့်အရေး ရပ်ငြိမ်း ဖွင့် ကျေး: မဝင်ဝေ
ရပ်ငြိမ်း ဖွဲ့စည်း အခွင့်အရေး ဖွင့်: ပါ. ဖွဲ့စည်းကား ခွဲ: ဖွား: ကြပါသော -

မစိုးစဉ် (၇) တွင် ကျေး: စွဲ စိတ်နှိုး ခွဲ: မှ ဖွဲ့စည်း ဖွား: အခွင့်အရေး:
ဖွား: အခွင့်အရေး ဖွင့်: ပါ. ဖွဲ့စည်းကား ကျေး: အခွင့်အရေး
ကြပါသော ကျေး: စွဲ စိတ်နှိုး ခွဲ: မှ ဖွဲ့စည်း ဖွား: ကံ: ဖိ: ပေး: ဖွင့်
ဖွား: ကြပါသော -

မစိုးစဉ် (၈) တွင် ကျေး: စွဲ စိတ်နှိုး ခွဲ: မှ ဖွဲ့စည်း ဖွား: အခွင့်အရေး:
ဖွား: အခွင့်အရေး ဖွင့်: ပါ. ဖွဲ့စည်းကား ကျေး: အခွင့်အရေး ကြပါသော

ဘီးထပ်: ပြုစုသူ - အမည် - အောင်စိန် လက်မှတ် - [Signature] ဇန့်ရက် - 24.6.19
တည်ပြုသူ - အမည် - ဦးခွေဂီ လက်မှတ် - [Signature] ဇန့်ရက် - 24.6.19



ကျေးရွာအမည် - မဲကတူးကျေးရွာ

ကျေးရွာအုပ်စုအမည် - ရင်းဘိုင်းကျေးရွာအုပ်စု