

ပြည်ထောင်စုသမ္မတ မြန်မာနိုင်ငံတော်အစိုးရ
စိုက်ပျိုးရေး၊ မွေးမြူရေးနှင့် ဆည်မြောင်းဝန်ကြီးဌာန
ကျေးလက်ဒေသဖွံ့ဖြိုးတိုးတက်ရေးဦးစီးဌာန



National Community Driven Development Project

လူထုဗဟိုပြုစီမံကိန်း

အင်္ဂပူမြို့နယ် ၊ ဧရာဝတီတိုင်းဒေသကြီး

ကျေးရွာဖွံ့ဖြိုးရေးအစီအစဉ်



နောက်မီးကျေးရွာအုပ်စု၊ မကျီးစု ကျေးရွာ
၂၀၁၈-ခုနှစ်

မာတိကာ

အကြောင်းအရာစာမျက်နှာ

၁။ အင်္ဂုပူမြို့နယ် အခြေပြမြေပုံ.....၂

၂။ နောက်မီးကျေးရွာအုပ်စုအခြေပြမြေပုံ.....၃

၃။ နောက်မီးအုပ်စုတွင်ပါဝင်သော ကျေးရွာများစာရင်း.....၃

၄။ ကျေးရွာသမိုင်းကြောင်း နှင့် ကျေးရွာအခြေခံအချက်အလက်များ

 ၄.၁။ ကျေးရွာသမိုင်းကြောင်း ၄

 ၄.၂။ ကျေးရွာရှိ အိမ်ခြေ၊ အိမ်ထောင်စုနှင့် လူဦးရေ၄

 ၄.၃။ တိုင်းရင်းသားလူမျိုးစုများဦးရေ၄

 ၄.၄။ ကျေးရွာတွင်းရှိအထောက်ပံ့ရရှိနိုင်သောအဆောက်အအုံများ၄

 ၄.၅။ ထိခိုက်လွယ်သောအိမ်ထောင်စုများအရေအတွက်

 ၄.၆။ ကျေးရွာသူ/သားများ၏ အဓိကစီးပွားရေးလုပ်ငန်းများ၄

 ၄.၇။ ကျေးရွာတွင်းပိုင်ဆိုင်မှု၊ မြေယာဧရိယာနှင့် သဘာဝသယံဇာတများ၄

 ၄.၈။ ကျေးရွာတွင်းအခြားသက်ဆိုင်သောသတင်းအချက်အလက်များ၅

၅။ လူထုပူးပေါင်းပါဝင်သော လူမှုဆန်းစစ်ခြင်းနှင့် အကဲဖြတ်ခြင်းလုပ်ငန်းစဉ် အကျဉ်းချုပ်ဇယား၅

၆။ ကျေးရွာဖွံ့ဖြိုးရေးအစီအစဉ်အတွက်အသုံးပြုသော PRA TOOL တစ်ခုချင်းစီ၏ သုံးသပ်ချက်များ

 ၆.၁။ ကျေးရွာလူမှုရေးနှင့် အရင်းအမြစ်ပြမြေပုံ (Social and Resource Map)၆-၇

 ၆.၂။ ရာသီခွင်ပြ-ပြက္ခဒိန် (Seasonal Calender)၈-၉

 ၆.၃။ ဥစ္စာနေကြွယ်ဝမှုအဆင့်သတ်မှတ်ခြင်း (Wealth Ranking).....၁၀-၁၁

 ၆.၄။ ကျား-မပင့်ကူအိမ်သုံးသပ်ခြင်း (Spider Diagram)၁၂-၁၃

 ၆.၅။ ပိုင်ဆိုင်မှုသုံးသပ်ခြင်း (Asset Mapping)၁၄-၁၅

 ၆.၆။ အဖွဲ့အစည်းချိတ်ဆက်မှုဇယား (Venn Diagram)၁၆-၁၇

၇။ ကော်မတီများရွေးချယ်ခြင်းနှင့်ကျေးရွာဖွံ့ဖြိုးရေးအစီအစဉ်ဆောင်ရွက်မှု မှတ်တမ်းဇယား၁၈

၈။ ကျေးရွာကော်မတီဝင်များစာရင်း၁၉

၉။ ကျေးရွာအခြေခံအချက်အလက် ပုံစံ ၈-၁ (PC-1)၂၀-၂၂

၁၀။ စီမံကိန်းစက်ဝန်းအချိန်ဇယား ပုံစံ ၈-၂(PC-2)၂၃

၁၁။ ကျေးရွာဖွံ့ဖြိုးရေးဦးစားပေးအစီအစဉ် ပုံစံ ၈-၃ (PC-3)၂၄-၂၅

၁၂။ ကျေးရွာပထမအကြိမ် အစည်းအဝေးမှတ်တမ်း ၂၆-၂၇

၁၃။ ကျေးရွာဒုတိယအကြိမ် အစည်းအဝေးမှတ်တမ်း၂၈-၂၉

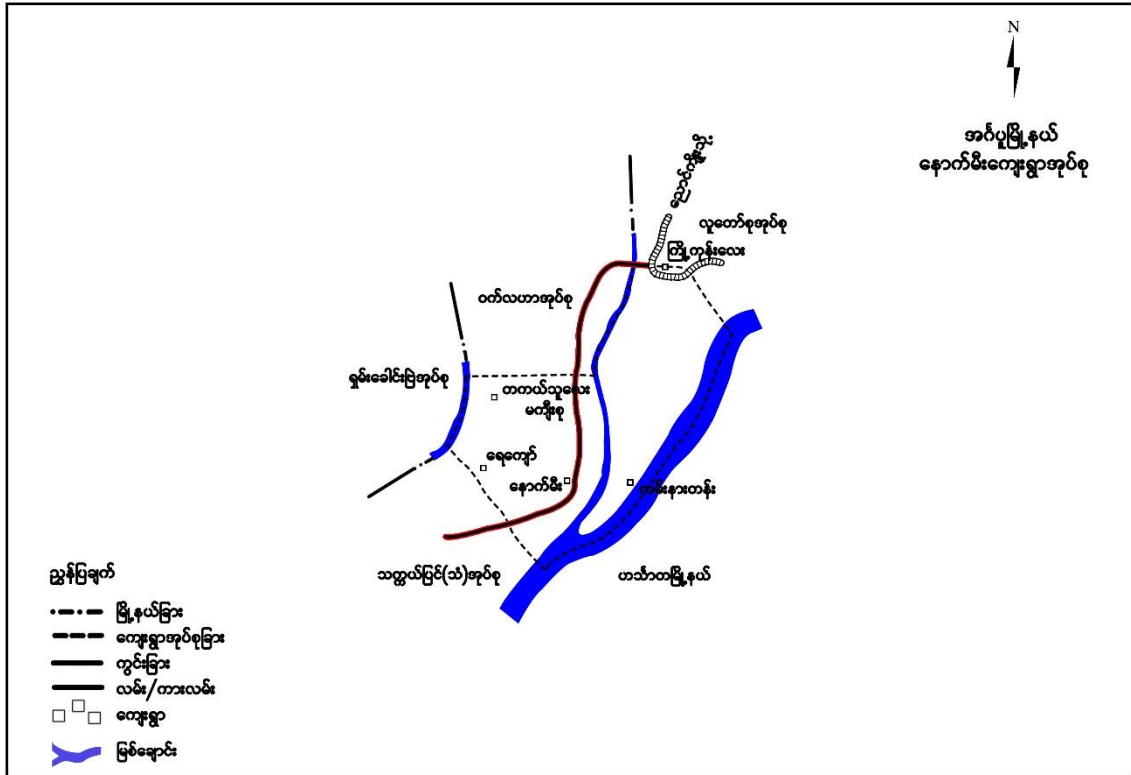
၁၄။ ကဏ္ဍအလိုက်ဦးစားပေးဖွံ့ဖြိုးရေးလုပ်ငန်းစဉ်များ၃၀

၁၅။ LIFT ၏နည်းပညာအကူအညီဖြင့် (၂၀၁၆)ခုနှစ်တွင် ရေးဆွဲထားသောအချက်အလက်အား.....၃၁-၃၂

ကိုးကားအသုံးပြုထားပါသည်။
၁။အင်္ဂုမြို့နယ် အခြေအနေပြမြေပုံ



၂။ နောက်မီး ကျေးရွာအုပ်စု၊ အခြေပြမြေပုံ



၃။ နောက်မီး ကျေးရွာအုပ်စုတွင်ပါဝင်သော ကျေးရွာများစာရင်း

စဉ်	ကျေးရွာအမည်	အိမ်ထောင်စု	ကျား	မ	လူဦးရေစုစုပေါင်း
၁။	နောက်မီး	၃၅၂	၆၇၀	၆၉၂	၁၃၆၂
၂။	ကျမ်းနားတန်း	၇၀	၁၀၈	၁၁၇	၂၂၅
၃။	ရေကျော်လေး	၈၉	၁၈၀	၁၇၅	၃၅၅
၄။	တကယ်သူလေး	၁၀၈	၁၈၉	၂၁၇	၄၀၆
၅။	မကြီးစု	၇၈	၁၂၅	၁၄၃	၂၆၈
၆။	ကျို.ကုန်းလေး	၁၂၀	၂၂၇	၂၃၅	၄၆၂

၄။ ကျေးရွာသမိုင်းကြောင်း နှင့် ကျေးရွာအခြေခံအချက်အလက်များ

၄.၁။ ကျေးရွာသမိုင်းကြောင်း

ကျေးရွာတွင် လယ်လုပ်ငန်းများဖြင့် လုပ်ကိုင်စားသောက်ကြပြီး ရှေးယခင်က မကျီးပင်များ စုဝေးပေါက်ရောက်လျက်ရှိပြီး ကျေးငှက်သာရကာများနှင့် အလွန်သာယာဖွယ်ကောင်းသော ကုန်းမြေမြင့်လေး ဖြစ်သည့် အတွက် မကျီးစု ဟု အစွဲပြု ခေါ်ဝေါ်ခြင်း ဖြစ်ပါသည်။

၄.၂။ ကျေးရွာရှိ အိမ်ခြေ၊ အိမ်ထောင်စုနှင့် လူဦးရေ

မကျီးစု ကျေးရွာတွင် အိမ်ထောင်စု (၇၈) စု ရှိပါသည်။ ကျေးရွာအတွင်းနေထိုင်သော လူဦးရေမှာ အမျိုးသား (၁၂၅) ဦး ၊ အမျိုးသမီး (၁၄၃) ဦး ၊ စုစုပေါင်း (၃၆၈)ဦး ရှိပါသည်။ ယခုအိမ်ထောင်စုနှင့် လူဦးရေမှာ ၂၀၁၈ခုနှစ် ၊ သြဂုတ်လတွင် ကောက်ယူထားသောစာရင်း ဖြစ်ပါသည်။

၄.၃။ တိုင်းရင်းသားလူမျိုးစုများဦးရေ

မကျီးစု ကျေးရွာတွင်နေထိုင်သော တိုင်းရင်းသားလူမျိုးစုမှာ ဗမာ လူမျိုးဖြစ်ပါသည်။

၄.၄။ ထိခိုက်လွယ်သောအိမ်ထောင်စုများအရေအတွက်

မကျီးစု ကျေးရွာတွင် သက်ကြီးရွယ်အို (၆၅ နှစ် နှင့် အထက်) (၈၀) ဦး ရှိပါသည်။ မသန်စွမ်း ဦးရေမှာ (၂)ဦး ရှိပါသည်။

၄.၅။ ကျေးရွာတွင်းအထောက်ပံ့ရရှိနိုင်သော အဆောက်အအုံများ

ကျေးရွာတွင် အဆောက်အအုံများအနေဖြင့် မူလတန်း စာသင်ကျောင်း (၁)ကျောင်း၊ ကျေးလက်ကျန်းမာရေး ဌာန၊ ဘုန်းကြီးကျောင်း(၁)ကျောင်း၊ စေတီ(၁)ဆူ၊ ရှိပါသည်။

၄.၆။ ကျေးရွာသူ/သားများ၏ အဓိက စီးပွားရေးလုပ်ငန်းများ

ရွာသူ/ရွာသားများ၏ အဓိက စီးပွားရေးမှာ လယ်ယာစိုက်ပျိုးရေး၊ ကိုင်းလုပ်ငန်းတို့ ဖြစ်သည်။

၄.၇။ ကျေးရွာတွင်းပိုင်ဆိုင်မှု၊မြေယာဧရိယာနှင့် သဘာဝသယံဇာတများ

ရေစုပ်စက်၊ထွန်စက်၊ထော်လာဂျီ၊ဈေးဆိုင်၊အပ်ချုပ်စက်၊မွေးမြူရေးတိရစ္ဆာန်၊ကျွဲနွား၊လယ်ယာ၊စက်ဘီး၊ ဆိုင်ကယ်၊ဆိုလာ၊ဖုန်း တို့ ရှိပါသည်။

၄.၈။ ကျေးရွာတွင်းအခြားသက်ဆိုင်သော သတင်းအချက်အလက်

ကျေးရွာတွင် ဂေါပကအဖွဲ့၊ ပရဟိတအဖွဲ့၊ လမ်းကော်မတီအဖွဲ့၊ အုပ်ချုပ်ရေးအဖွဲ့၊ ကျောင်းကော်မတီအဖွဲ့၊ အရံမီးသတ်တပ်ဖွဲ့နှင့် လမ်းကော်မတီအဖွဲ့တို့ရှိကြပါသည်။

ကျေးရွာ ပြင်ပမှ လာသော အဖွဲ့အစည်းများမှာ သမအဖွဲ့၊ စိုက်ဘက်အဖွဲ့၊ မြို့နယ်မီးသတ်တပ်ဖွဲ့၊ နှင့် မြို့နယ်အုပ်ချုပ်ရေးအဖွဲ့တို့ဖြစ်ပါသည်။

၅။ လူထုပူးပေါင်းပါဝင်သော လူမှုဆန်းစစ်ခြင်းနှင့် အကဲဖြတ်ခြင်းလုပ်ငန်းစဉ် အကျဉ်းချုပ်ဇယား

နေ့စွဲ	အသုံးပြုခဲ့သော PRA Tool များ	အစည်းအဝေးတွင် ပါဝင်ဆွေးနွေးသူများ			အဓိကဆွေးနွေးချက်များ
		ကျား	မ	ပေါင်း	
၂၈.၆.၂၀၁၈	လူမှုရေးနှင့် အရင်းအမြစ်ပြ မြေပုံ (Social and Resource Map)	၈	၅	၁၃	လယ်ယာလုပ်ငန်း၊ အရင်းအမြစ်၊ တိုင်းရင်းသားလူမျိုးစု၊ လူနေမှု အခြေခံ အဆောက်အအုံ။
၂၈.၆.၂၀၁၈	ရာသီခွင်ပြ-ပြက္ခဒိန် (Seasonal Calendar)	၈	၁၀	၁၈	ရာသီဥတု၊ လယ်ယာစိုက်ပျိုးရေး၊ ကျန်းမာရေး၊ လမ်းပန်းဆက်သွယ်ရေး၊ ဝင်ငွေ/ထွက်ငွေ၊ အစာရေစာဖူလုံမှု၊ ပွဲတော်ရက်၊ အားလပ်ချိန်။
၂၈.၆.၂၀၁၈	ဥစ္စနေကြွယ်ဝမှုအဆင့် (Wealth Ranking)	၈	၅	၁၃	နွမ်းပါးသော အိမ်ထောင်စု(၁၆)စု၊ လယ်ယာမြေမရှိခြင်း၊ အလုပ်အကိုင်ရှားပါးခြင်း၊ ပညာရေး။
၂၈.၆.၂၀၁၈	ပင့်ကူအိမ်သုံးသပ်ခြင်း (Spider Diagram)	၁၃	၁၃	၂၆	အမျိုးသမီးများ အိမ်မှုကိစ္စများတွင်သာ အချိန်ကုန်နေခြင်း၊ ဝင်ငွေရလုပ်ငန်း နည်းပါးခြင်း။
၂၈.၆.၂၀၁၈	ပိုင်ဆိုင်မှုသုံးသပ်ခြင်း (Asset Mapping)	၁၃	၁၃	၂၆	အပ်ချုပ်စက်၊ ဈေးဆိုင်ကို အမျိုးသမီး သုံးစွဲမှုများသည်။ လယ်၊ စက်ဘီး၊ ဆိုလာ၊ ဆိုင်ကယ်၊ ဖုန်း၊ ကျွဲနွားများကို အမျိုးသား/ သမီးတို့က သုံးစွဲကြသည်။
၂၈.၆.၂၀၁၈	အဖွဲ့အစည်းချိတ်ဆက်မှု (Venn Diagram)	၅	၆	၁၁	ကျေးရွာတွင်း နှင့် ပြင်ပအဖွဲ့အစည်းများ သည် ၎င်းတို့၏တာဝန်အလိုက် သြဇာ လွှမ်းမိုးမှုရှိကြသည်။

လူမှုရေးနှင့် အရင်းမြစ်ပြုပြင်မှုအဖွဲ့အစည်းများ နှင့်ဆန်းစစ်ခြင်း

လူမှုရေး အဖွဲ့အစည်းများ ပြုပြင်မှု

အဖွဲ့အစည်းများ နှင့် ဆန်းစစ်ခြင်း

အောက်ဖော်ပြပါအတိုင်း

အဖွဲ့အစည်းများ

- ၁) ကျေးရွာသူ ကွယ်လွန်သူများ အားလုံး၏ ၃၀% နှုန်းသာ လယ်ယာမြေပိုင်ဆိုင်ခြင်း ကြပါသည်။
- ၂) ကွယ်လွန်သူများ အားလုံး၏ ၇၀% သည် လယ် / ကျွဲများ များတွင် လုပ်သားများ အဖြစ်သာ ဝင်ရောက်လုပ်ကိုင် နိုင်ကြပါသည်။
- ၃) ချေးငွေရှိသူသည် အတွက် မိုးရာသီတွင် ချေးငွေတင် ဝါးရှာသည်လုပ်ငန်း လုပ်ကိုင်နိုင်ပါသည်။
- ၄) ဆင်းရဲနွမ်းပါးလည်း ဝင်ရောက်လုပ်ကိုင်ခြင်း မရှိပါ။
- ၅) ကွယ်လွန်သူများ ကျန်ရက်လက် (အကျယ် ၄၀၀) မှာ ချွန်ကပ် ၁၀၀ ခန့် နှင့် ခြေလှမ်း သွားလာနိုင်ပါသည်။
- ၆) ပညာရေးတွင် မူလတန်းကျောင်း (၁) ကျောင်းသာရှိပြီး၊ အလယ်တန်း နှင့် အထက်တန်း ပညာကို အကောင်အထည် ဖြစ်စေရန် ချေးငွေ ကျွဲများ ရွာများသို့ သွားရောက် သစ်ယူရပါသည်။
- ၇) ကျန်ထုတ်လက် အဖြစ် အင်္ဂါပူ - ချေးငွေ ကျွဲများ လမ်းမကဦးသာ အသုံးပြုပါသည်။
- ၈) ကျွဲများတွင် ဆေးခန်း ၁၀ ခန့် မရှိ။ ကျေးလက်ဆေးစေ့ဆိုး အောက်ဖွဲ့ (၁၀ ခန့်) ဆေးရုံမှာ (ချေးငွေကျွဲ ၆ ခန့်၊ အင်္ဂါပူ ၈ ခန့်) ကွယ်လွန်ပါသည်။

၆.၂။ ရာသီခွင်ပြ-ပြက္ခဒိန် (Seasonal Calender)

အင်္ဂပူမြို့နယ်၊ နောက်မီး ကျေးရွာအုပ်စု မကျီးစု ကျေးရွာ၏ ရာသီခွင်ပြ-ပြက္ခဒိန်

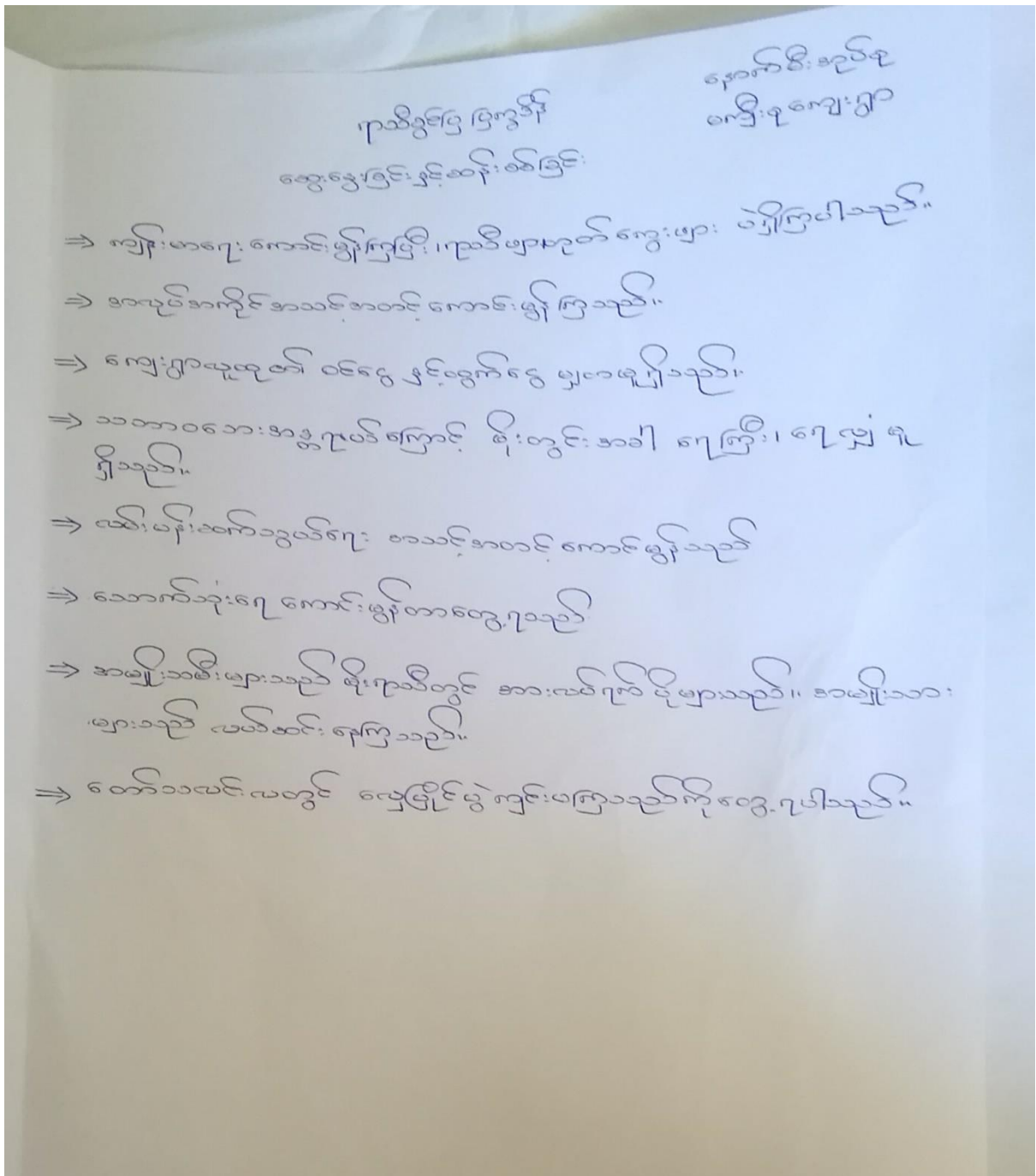
အမျိုးသား - ၄ ဦး
အမျိုးသမီး - ၁၂ ဦး

ရာသီခွင်ပြပယော:

မကျီးစုကျေးရွာ

အကြောင်းအရာ	တန်ခူး	ကဆုန်	ခုယဉ်	ဝါဆို	ဝါခေါင်	တော်တော်	သီတင်းကျွတ်	တနင်္ဂနွေ	ခွတ်တော်	ဩဂုတ်	တပို့တွဲ	တပေါင်း
ရာသီဥတု												
ကျန်းမာရေး	-	-	-	ဖျားနာ	ဖျားနာ အေးဖျား	ဖျားနာ	-	-	-	-	-	-
အလုပ်အကိုင်	နွမ်းပါး	နွမ်းပါး	လယ်	လယ်	နွမ်းပါး	ရိုက်ခတ်	ရိုက်ခတ်	ရိုက်ခတ်	ရိုက်ခတ်	ရိုက်ခတ်	ရိုက်ခတ်	ရိုက်ခတ်
ဝင်ငွေ	၀	၀	၀	၀	၀	၀	၀	၀	၀	၀	၀	၀
ထွက်ငွေ	၀	၀	၀	၀	၀	၀	၀	၀	၀	၀	၀	၀
ပြတော်ရက်	မတ်	ဧပြီ	-	မေ	-	ဇွန်	ဇူလိုင်	ဇူလိုင်	-	-	စက်တင်ဘာ	အောက်တိုဘာ
သဘာဝဘေး	-	-	-	ရေကြီး	ရေကြီး	-	-	-	-	-	-	-
အားလပ်ရက်	နွမ်းပါး	မုဂ္ဂ	နွမ်းပါး	မုဂ္ဂ	မုဂ္ဂ	နွမ်းပါး	မုဂ္ဂ	မုဂ္ဂ	နွမ်းပါး	နွမ်းပါး	နွမ်းပါး	မုဂ္ဂ
လမ်းပန်းဆက်သွယ်ရေး												
အောက်သုံးစရိတ်	နွမ်းပါး	နွမ်းပါး	သစ်တင်	မုဂ္ဂ	မုဂ္ဂ	မုဂ္ဂ	မုဂ္ဂ	မုဂ္ဂ	မုဂ္ဂ	မုဂ္ဂ	နွမ်းပါး	နွမ်းပါး

ရာသီခွင်ပြ-ပြကွဒိန်၏ ဆွေးနွေးခြင်းနှင့်ဆန်းစစ်ခြင်း



၆.၃။ ဥစ္စာနေကြွယ်ဝမှုအဆင့်သတ်မှတ်ခြင်း (Wealth Ranking)

မကျီးစု ကျေးရွာ ၏ ဥစ္စာနေကြွယ်ဝမှုအဆင့်သတ်မှတ်ခြင်း

မကျီးစုကျေးရွာ
၂၇.၆.၂၀၁၈

ဥစ္စာနေ ကြွယ်ဝမှု ရယာ

ကျားဦးရေ - ၈၃
မဦးရေ - ၅၆

အဆင့်	သတ်မှတ်ချက်	အိမ်ထောင်စု အရေအတွက်	ရာခိုင်နှုန်း
ချမ်းသာသော အိမ်ထောင်စု	လယ် (၃၀) ဧက၊ လယ်ထွန်စက်၊ ရေစုပ်စက်၊ သစ်၊ ပျဉ်ထောင်/ဆွတ်ဖို၊ နွား၊ TV၊ စပေါင်း၊ ဆိုလာ၊ ဖုန်း၊ ကား၊ ဆိုင်ကယ်	၅	၆.၄၂ %
အလယ်အပတ်ရှိသော အိမ်ထောင်စု	လယ် (၁၀-၂၀ ဧက) ဧက၊ လယ်ထွန်စက်၊ ရေစုပ်စက်၊ ဆွတ်ဖို၊ ထုပ်ကား၊ TV၊ စပေါင်း၊ ဆိုလာ၊ ဆိုင်ကယ်၊ ဖုန်း	၆၇	၈.၉၂ %
နှုတ်ပါးသော အိမ်ထောင်စု	ဝါး၊ ဆွတ်ဖို၊ ဆိုင်ကယ်၊ TV၊ စပေါင်း၊ ဖုန်း	၅၆	၇.၇၉ %
ပျဉ်နှုတ်ပါးသော အိမ်ထောင်စု	ဝါး၊ ဆွတ်ကယ်	၁၀	၁၂.၈၂ %
	စုစုပေါင်း အိမ်ထောင်စု	၇၈	၁၀၀ %

ဥစ္စာနေကြွယ်ဝမှုအဆင့်၊ သတ်မှတ်ခြင်း၊ ဆွေးနွေးခြင်းနှင့်ဆန်းစစ်ခြင်း

ဥစ္စာနေကြွယ်ဝမှု ဆွေးနွေးခြင်း၊ ဆန်းစစ်ခြင်း

နောက်ဖိုးအုပ်စု မကျီးစုကျေးရွာ

၁။ ကျေးရွာ သူ့သားအားလုံးထွက် ချမ်းသာ အိမ်ထောင်စု (၅) စု ၆၀.၇၂%
 အလယ်အလတ်အိမ်ထောင်စု (၇) စု ၈၀.၉၅% . ခွမ်းပါးသောအိမ်
 ထောင်စု ၅၆ စု ၇၂.၇၂% . ပို၍ခွမ်းပါးသောအိမ်ထောင်စု (၁၀) စု
 ၁၂.၅၂% ဖြစ်၍ ခွမ်းပါးအိမ်ထောင်စုများ။

၂။ လယ်ယာမြေပိုင်ဆိုင်သူ အရေအတွက်နည်းပါး၊ အလုပ်ကိုင်အဖွဲ့
 အလမ်း ရှားပါးမှုကြောင့် ဝင်ငွေမရှိ၊ ခွမ်းပါးဦးရေ များခြင်းဖြစ်။

ပါဝင်သူဦးရေ - အမျိုးသား - ၁၁ ဦး
 - အမျိုးသမီး - ၈ ဦး

ကျား-မ ပင့်ကူအိမ်သုံးသပ်ခြင်း၏ ဆွေးနွေးခြင်း နှင့်ဆန်းစစ်ခြင်း

ပရ.ကူအိမ်ယုံ

ဆွေးနွေးမိမိ ဖြစ် ဆန်းစစ်မိမိ

၁။ ဝန်ရေ ဂရုစိုက်ခြင်း၊ ခြင်းစေတင် ငြိမ်ခြင်း၊ ဗျားပေါင်း ပါထိခြင်းတို့တွင် ကျား-မ အား ဖွဲ့စည်းပေးခြင်း
 ကျား-မ အား ဖွဲ့စည်းပေးခြင်း၊ ဖွဲ့စည်းပေးခြင်း ဖြစ်သည်။

၂။ ပညာထက်ပေးခြင်း၊ ကျား-မ အား ဖွဲ့စည်းပေးခြင်း၊ ဖွဲ့စည်းပေးခြင်း ကျား-မ အား ဖွဲ့စည်းပေးခြင်း
 ကျား-မ အား ဖွဲ့စည်းပေးခြင်း ဖြစ်သည်။


၃။ ကျား-မ အား ဖွဲ့စည်းပေးခြင်း၊ ကျား-မ အား ဖွဲ့စည်းပေးခြင်း ကျား-မ အား ဖွဲ့စည်းပေးခြင်း
 ကျား-မ အား ဖွဲ့စည်းပေးခြင်း ဖြစ်သည်။


၄။ ကျား-မ အား ဖွဲ့စည်းပေးခြင်း၊ ကျား-မ အား ဖွဲ့စည်းပေးခြင်း ကျား-မ အား ဖွဲ့စည်းပေးခြင်း
 ကျား-မ အား ဖွဲ့စည်းပေးခြင်း ဖြစ်သည်။

၅။ ကျား-မ အား ဖွဲ့စည်းပေးခြင်း၊ ကျား-မ အား ဖွဲ့စည်းပေးခြင်း ကျား-မ အား ဖွဲ့စည်းပေးခြင်း
 ကျား-မ အား ဖွဲ့စည်းပေးခြင်း ဖြစ်သည်။

၆.၅။ ပိုင်ဆိုင်မှုသုံးသပ်ခြင်း (Asset Mapping)

အင်္ဂုပုဂ္ဂိုလ်၊ နယ်၊ မကျီးစု ကျေးရွာ ၏ ပိုင်ဆိုင်မှုသုံးသပ်ခြင်း



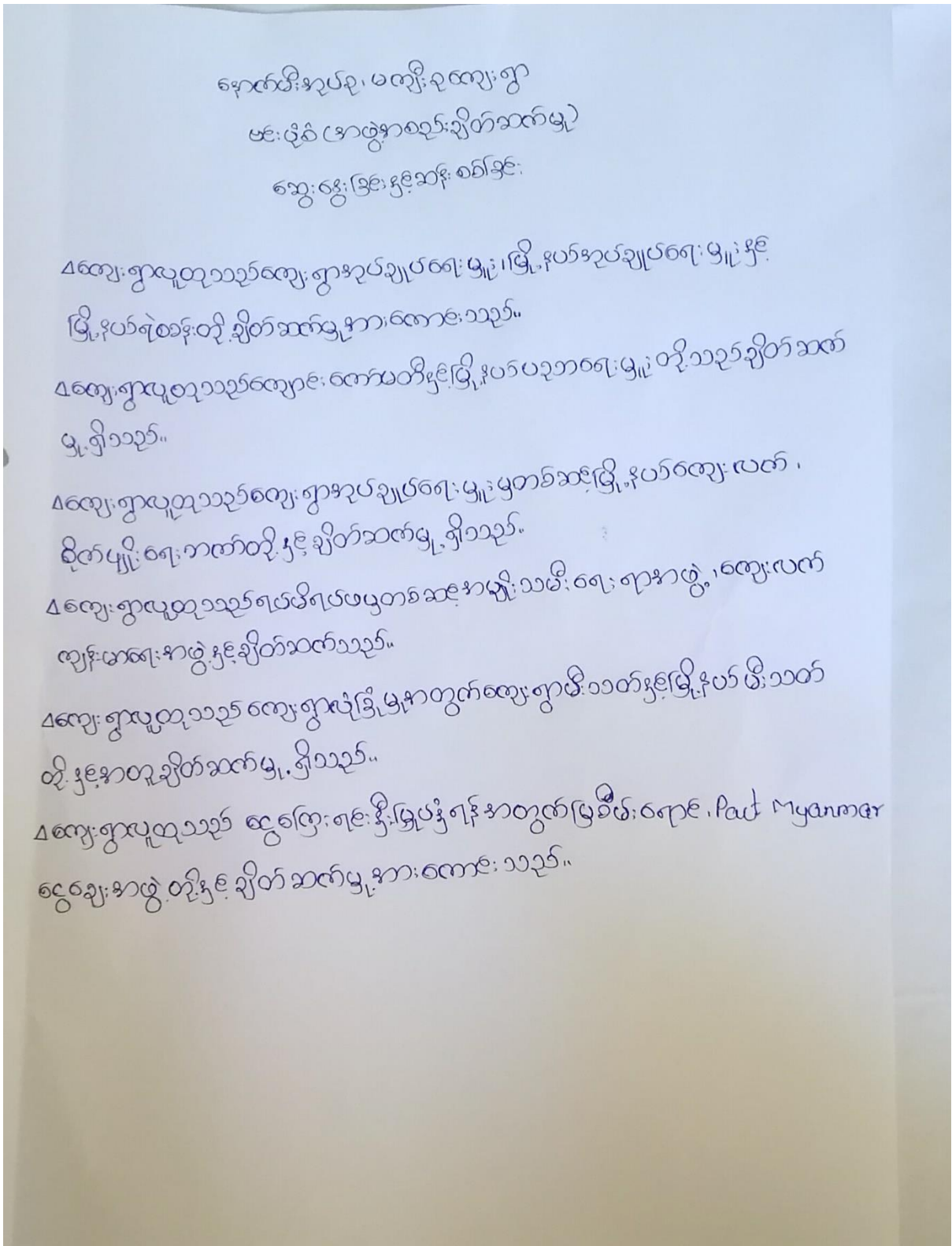


၆.၆။ အဖွဲ့အစည်းချိတ်ဆက်မှုဇယား (Venn Diagram)

အင်္ဂပူမြို့နယ် ၊ မကျီးစု ကျေးရွာ ၏အဖွဲ့အစည်းချိတ်ဆက်မှုဇယား



အဖွဲ့အစည်းချိတ်ဆက်မှုဇယား၏ ဆွေးနွေးခြင်း နှင့်ဆန်းစစ်ခြင်း



၇။ ကော်မတီများရွေးချယ်ခြင်းနှင့်ကျေးရွာဖွံ့ဖြိုးရေးအစီအစဉ်ဆောင်ရွက်မှု မှတ်တမ်းဓာတ်ပုံ



၈။ ကျေးရွာကော်မတီဝင်များစာရင်း

စဉ်	အမည်	ကျား	မ	ရာထူး/တာဝန်
ကျေးရွာစီမံကိန်းအထောက်အကူပြုကော်မတီ				
၁။	ဦးအောင်မင်းသူ	✓		ဥက္ကဋ္ဌ
၂။	ဒေါ်အိသူဇာ		✓	ဥက္ကဋ္ဌ
ဝယ်ယူရေးဆပ်ကော်မတီ				
၁။	ဦးမျိုးဝင်းထိုက်	✓		ခေါင်းဆောင်
၂။	ဒေါ်ပြုံးပြုံးခိုင်		✓	အဖွဲ့ဝင်
ကျေးရွာငွေစာရင်းကိုင်				
၁။	ဦးစိုးမြင့်	✓		တာဝန်ခံ
စောင့်ကြည့်ကြီးကြပ်ရေးဆပ်ကော်မတီ				
၁။	ဦးစိန်ကုလား	✓		ခေါင်းဆောင်
၂။	ဒေါ်တင်စန်း		✓	အဖွဲ့ဝင်
လည်ပတ်ပြုပြင်ထိန်းသိမ်းရေးဆပ်ကော်မတီ				
၁။	ဦးမြင့်အောင်	✓		ခေါင်းဆောင်
၂။	ဒေါ်လှလှိုင်မိုး		✓	အဖွဲ့ဝင်
အကြံပြုတိုင်ကြားရေးတာဝန်ခံ				
၁။	ဦးစိန်တိုး	✓		တာဝန်ခံ
၂။	ဒေါ်မြင့်ရီ		✓	တာဝန်ခံ
ကျေးရွာစေတနာ့ဝန်ထမ်း				
၁။	ဦးထွန်းထွန်းနိုင်	✓		အကူ
၂။	ဒေါ်ဌေးဌေး		✓	အကူ

၉။ကျေးရွာအခြေခံအချက်အလက် ပုံစံ ၈ - ၁ (PC - 1)

ပုံစံ - ၈ - ၁ ကျေးရွာအခြေခံအချက်အလက်များ (Form PC 1)

လမ်းညွှန်ချက်၊ ကျေးရွာတစ်ရွာသို့ ပထမဆုံးပိတ်ဆက်ခရီး သွားရောက်သောအခါ လူထုစည်းရုံးရေးမှူးသည် ကျေးရွာ ခေါင်းဆောင်များအား ကျေးရွာအချက်အလက်များကို မေတ္တာရပ်ခံ၍ တောင်းခံရသည်။ ဤအချက်အလက်များကို စီမံကိန်း ပိတ်ဆက်အစည်းဝေးမတိုင်မီတောင်းခံရမည်။ စီမံကိန်းပိတ်ဆက်အစည်းဝေးတွင် လူထုစည်းရုံးရေးမှူးသည် ဤအချက်အလက် များအား စစ်ဆေးပြီး မှန်ကန်အောင်ပြုလုပ်ရမည်။ ပြီးနောက်တွင် လူထုစည်းရုံးရေးမှူးမှ သတင်းအချက်အလက်ထဲသို့ Tablets မှ တဆင့် ဖြည့်သွင်းရမည်။

ကျေးရွာခေါင်းဆောင် အမည် ဦးကေဇင်းဝူ	ကျေးရွာခေါင်းဆောင်၏ ဖုန်းနံပါတ် - ၀၅-၄၉၉၅၁၇၉၀၁	လူထုစည်းရုံးရေးမှူး၏ အမည် ဒေါ်စောစုဇယ်
ပြည်နယ်/တိုင်းဒေသကြီး	မြို့နယ်	ကျေးရွာအုပ်စု
	ကန်ပူ	ကျောက်စိမ်း

က။ လူဦးရေ

လူမျိုးစု	အိမ်ထောင်စု အရေအတွက်	ကိုးကွယ်သည့်ဘာသာ	အိမ်ထောင်စု အရေအတွက်
လူမျိုးစု (၁) ဗမာ	၇၈	ဘာသာ (၁) ဗုဒ္ဓ	၇၈
လူမျိုးစု (၂) -----		ဘာသာ (၂) -----	
လူမျိုးစု (၃) -----		ဘာသာ (၃) -----	
လူမျိုးစုရော အခြား -----		ဘာသာရော -----	
မသန်စွမ်းသူများ	၂	ဗုဒ္ဓ	၂
သက်ကြီးရွယ်အိုများ (၆၅ နှစ် နှင့် အထက်)	၈၀	ဗုဒ္ဓ	၅၅
စစ်ဘေးရှောင်			

	အမျိုးသား (အရေအတွက်)	အမျိုးသမီး (အရေအတွက်)
လူဦးရေ	၁၂၅	၁၄၃
လူမျိုးစု (၁) ဗမာ		
လူမျိုးစု (၂) -----		
လူမျိုးစု (၃) -----		
အခြား		
အိမ်ထောင်ဦးစီး	၆၅	၃၃

(ခ) အခြေခံအဆောက်အအုံ အသုံးအဆောင်များ

စာသင်ကျောင်း	အမှတ် ခြံမပါ	ကျန်းမာရေး	အမှတ် ခြံမပါ	ဘာသာရေး အဆောက် အအုံများ	အမှတ် ခြံမပါ
မူကြီးကျောင်း	<input type="checkbox"/>	တိုက်နယ်ဆေးရုံ	<input type="checkbox"/>	စေတီ	<input checked="" type="checkbox"/>
မူလတန်းကျောင်း	<input checked="" type="checkbox"/>	ကျန်းမာရေးဌာန	<input type="checkbox"/>	ဘုန်းကြီးကျောင်း	<input checked="" type="checkbox"/>
မူလွန်ကျောင်း	<input type="checkbox"/>	ကျန်းမာရေးဌာနခွဲ	<input type="checkbox"/>	ဟိန္ဒူဘုရားကျောင်း	<input type="checkbox"/>
အလယ်တန်းကျောင်း	<input type="checkbox"/>	ဆေးပေးခန်း	<input type="checkbox"/>	ခရစ်ယာန်ကျောင်း	<input type="checkbox"/>
လယ်လွန်ကျောင်း	<input type="checkbox"/>	အခြား	<input type="checkbox"/>	ဝလီ	<input type="checkbox"/>
အထက်တန်းကျောင်း	<input type="checkbox"/>			အခြား	<input type="checkbox"/>
အခြား	<input type="checkbox"/>				
မှတ်ချက်		မှတ်ချက်		မှတ်ချက်	

(ဂ) ကျွမ်းကျင်သူများမှတ်တမ်း (ကျေးရွာတွင်နေထိုင်သော သို့မဟုတ် တခြားရွာမှလာရောက်သော ကျွမ်းကျင်သူများ)

(ခ) စာသင်ကျောင်း			(ဂ) ကျန်းမာရေး			(င) လက်မှုပညာရှင်		
	ရွာတွင်နေ ထိုင်သူ	အခြားရွာမှ လာသူ		ရွာတွင်နေ ထိုင်သူ	အခြား ရွာမှ လာသူ		ရွာတွင် နေထိုင်သူ	အခြားရွာ မှလာသူ
မူလတန်းပြဆရာ/မ	<input type="checkbox"/>	<input checked="" type="checkbox"/>	ဆရာမ	<input type="checkbox"/>	<input type="checkbox"/>	လက်သမား	<input checked="" type="checkbox"/>	<input type="checkbox"/>
အထက်တန်းပြဆရာ/မ	<input type="checkbox"/>	<input type="checkbox"/>	လက်ထောက် ကျန်းမာရေးမှူး	<input type="checkbox"/>	<input type="checkbox"/>	ဝန်းရံ	<input checked="" type="checkbox"/>	<input type="checkbox"/>
အလယ်တန်းပြဆရာ/မ	<input type="checkbox"/>	<input type="checkbox"/>	အမျိုးသမီးကျန်းမာရေး ဆရာမ	<input type="checkbox"/>	<input type="checkbox"/>	လျှပ်စစ်ကျွမ်းကျင်၊ မီးသမား	<input type="checkbox"/>	<input type="checkbox"/>
မူကြီးဆရာ/မ	<input type="checkbox"/>	<input type="checkbox"/>	ဘားစွားဆရာမ	<input type="checkbox"/>	<input type="checkbox"/>	ရေပိုက်သူလ်သူ	<input type="checkbox"/>	<input type="checkbox"/>
အခြား	<input type="checkbox"/>	<input type="checkbox"/>	ပြည်သူ့ကျန်းမာရေးလုပ်သား	<input type="checkbox"/>	<input type="checkbox"/>	စက်ပြင်ဆရာ	<input type="checkbox"/>	<input type="checkbox"/>
မှတ်ချက်			မှတ်ချက်			မှတ်ချက်		

(ဃ) ကျေးရွာသို့ ရောက်ရှိနိုင်သည့် လမ်းအခြေအနေ / ကျေးရွာတစ်ရွာသည် ၎င်း၏ ကျေးရွာအုပ်စုနှင့် ဆက်သွယ်ထားသော လမ်းအခြေအနေ (အောက်ပါတို့ကိုရိုင်းပါ)

ကျောက်ကြမ်းလမ်း: ကတ္တရာလမ်း: ကွန်ကရစ်လမ်း: မော်တော်ဆိုင်ကယ်လမ်း:
 ကျောက်ခင်းလမ်း: မြေသားလမ်း: လူသွားလမ်း: အခြား: ဓမ္မကုန်လူသွားလမ်း

(င) ကျေးရွာဖွံ့ဖြိုးမှုစီမံချက်

- (၁) လူထုဝဟိုမြစ်ကမ်းမစတင်မီ ဤကျေးရွာတွင်ကျေးရွာဖွံ့ဖြိုးမှု စီမံချက်ရှိခဲ့ပါသလား?
- (၂) ရှိခဲ့ပါလျှင် ဤစီမံချက်ကို မည်သည့် ခုနှစ်တွင်ပြင်ဆင်ခဲ့ပါသနည်း?
- (၃) ဤစီမံချက်ကို မြို့နယ်မှအတည်ပြုခဲ့ပါသလား?

ရိုင်းပါ
 ရှိပါသည်/မရှိပါ/မသိပါ
 နှစ် ၂၀၁၆ /မသိပါ
 မြို့နယ်သည်/မမြို့နယ် /မသိပါ

(စ) ခရီးအကွာအဝေး

(၁) ဤကျေးရွာ၏အဝေးမှ ရင်းကျေးရွာအုပ်စုအထိ ခရီးမိုင်မည်မျှကွာဝေးသနည်း? မိုင်-----/မသိပါ

(၂) ဤကျေးရွာမှ ရင်းကျေးရွာအုပ်စုအထိ သွားလာရာတွင်ကြာမြင့်သည့်အချိန်

ခြောက်သွေ့ရာသီတွင်ကြာချိန်----- ၁၅ မိနစ် ----- ထော်လာဂျီ/မော်တော်ဆိုင်ကယ်/ခြေလျင်/လား/မော်တော်ဘုတ်/
အခြား-----

မိုးရာသီတွင်ကြာချိန်----- ၂၀ မိနစ် ----- ထော်လာဂျီ/မော်တော်ဆိုင်ကယ်/ခြေလျင်/လား/မော်တော်ဘုတ်/
အခြား-----

(ဆ) ပတ်ဝန်းကျင်ဆိုင်ရာ သဘာဝဘေးအန္တရာယ်

ဤကျေးရွာတွင် ရေကြီးခြင်းကဲ့သို့ သဘာဝဘေးအန္တရာယ်ကျရောက်ဖူးခြင်း ရှိပါသလား။

မရှိပါ ရှိပါသည် ရှိလျှင်ဖော်ပြပါ ----- ၂၀၁၆ ရေကြီးခြင်း -----

(ဇ) ကျေးရွာတွင် ဖွဲ့စည်းထားသော အဖွဲ့အစည်းများ

လူထုဝန်ထမ်းဆောင်ရေးအဖွဲ့၊ ဤကျေးရွာတွင် ကျေးရွာဖွံ့ဖြိုးရေးအတွက် အစိုးရ (သို့) ရွာသားများကိုယ်တိုင်(သို့) စီမံကိန်းတစ်ခုခုမှ ဖွဲ့စည်းထားသည့် အဖွဲ့အစည်းများရှိပါသလား။

(၁) ----- ခြေစစ်ရေးအဖွဲ့ -----

(၂) -----

(ဈ) အထွေထွေအုပ်ချုပ်ရေး ဦးစီးဌာန (GAD) မှ မှတ်တမ်းတင်ထားခြင်း

ဤကျေးရွာသည် အထွေထွေအုပ်ချုပ်ရေး ဦးစီးဌာန (GAD) မှ မှတ်တမ်းတင်ထားမှု ရှိပါသလား။

မရှိပါ ရှိပါသည်

ကျေးရွာခေါင်းဆောင်

အမည် ဒေါ်စောစင်စင် ဝေ-422517201

လက်မှတ် [Signature] နေ့. ၂၇.၆.၂၀၁၆

လူထုစည်းရုံးရေးမှူး

အမည် ဒေါ်စောစင်စင်

လက်မှတ် May နေ့. ၅. ၆. ၂၀၁၆

၁၀။ စီမံကိန်းစက်ဝန်းအချိန်ဇယား ပုံစံ ၀-၂(PC-2)

ပုံစံ - ၀ - ၂ - စီမံကိန်းစက်ဝန်းအချိန်ဇယား (PC 2)


လမ်းညွှန်ချက်၊ သက်ဆိုင်ရာလူထုစည်းရုံးရေးမှူး/လက်ထောက်နည်းပညာမှူးများမှ စီမံကိန်းစက်ဝန်းအဆင့်တစ်ခုစီပြီးစီးတိုင်း ကျေးရွာနှင့် ကျေးရွာအုပ်စုအတွက် ဖွဲ့စည်းပုံ ဖြည့်သွင်းရမည်။		စီမံကိန်းစက်ဝန်းအဆင့်တစ်ခုစီပြီးစီးတိုင်း ကျေးရွာနှင့် ကျေးရွာအုပ်စုအတွက် စည်းရုံးရေးမှူး/ဝန်ထမ်း အမည် <u>ဇော်ကျော်လတ်</u>	
ဇနီး	<u>၂၇.၆.၂၀၁၈</u>	စက်ဝန်းအားအမှတ်ဖြစ်ပါ <input checked="" type="checkbox"/> စက်ဝန်း(၁) <input type="checkbox"/> စက်ဝန်း(၂) <input type="checkbox"/> စက်ဝန်း(၃) <input type="checkbox"/> စက်ဝန်း(၄)	
ဖြည့်နယ်/တိုင်း	ကျေးရွာအုပ်စု	ကျေးရွာအုပ်စု	ကျေးရွာ

စီမံကိန်းစက်ဝန်းအမည်များ	ဇနီး		အစည်းအဝေးတွင်တက်ရောက်သူအရေအတွက်				အိမ်ထောင်စုပေါင်း	အိမ်ထောင်စု %
	တောင်သည့်ဇနီး	ပြီးဆုံးသည့်ဇနီး	အမျိုးသားအရေအတွက်	အမျိုးသမီးအရေအတွက်	အိမ်ထောင်စုအရေအတွက်	လူမျိုးစုတက်ရောက်သူအရေအတွက် နှင့် လူမျိုးစုအမည်		
၁။ ကျေးရွာစီမံကိန်း မိတ်ဆက်အစည်းအဝေး	၂၇.၆.၂၀၁၈	၂၇.၆.၂၀၁၈	၁၉	၄၀	၅၇		၇၈	၇၃.၁%
၂။ ကျေးရွာဖွံ့ဖြိုးရေး စီမံချက်ရေးဆွဲခြင်းအစည်းအဝေး	၂၈.၆.၂၀၁၈	၂၈.၆.၂၀၁၈	၂၀	၂၇	၄၆		၇၈	၆၀%
၃။ ကျေးရွာအုပ်စု လုပ်ငန်းဆုံးဖြတ်ချက်ချသည့် အစည်းအဝေး								
၄။ မြို့နယ်အဆင့် စီမံကိန်းရေးဆွဲရေး နှင့် အကောင်အထည်ဖော်ရေးကော်ပတီ၏ စီမံကိန်း သုံးသပ်မှု အစည်းအဝေး			မလို	မလို	မလို	မလို		
၅။ မြို့နယ် စီမံကိန်းရေးဆွဲရေး နှင့် အကောင်အထည်ဖော်ရေး ကော်ပတီ၏ဆုံးဖြတ်မှုကို ရွာသို့ အသိပေးအကြောင်းကြားသည့် အစည်းအဝေး								
၆။ စီမံကိန်းလုပ်ငန်းဆွဲစီမံချက်ရေးဆွဲခြင်း အစည်းအဝေး								
၆.၁။ စီမံကိန်းလုပ်ငန်း အကောင်အထည်ဖော်ရေးအစီအစဉ် ရေးဆွဲခြင်း								

ဃ၊ လူထုစီမံကိန်း၏ လာမည့် (၄) နှစ်အတွက် အကျုံးမဝင်သော ဦးစားပေး ဖွံ့ဖြိုးတိုးတက်မှု လုပ်ငန်း အစီအစဉ်များအားဖော်ပြပါ။

အဆင့်	ကျေးရွာအတွက် ဦးစားပေး ဖွံ့ဖြိုး တိုးတက်မှု လုပ်ငန်းစဉ်များ	အဆိုပြုသူ (အမျိုးသားများ/ အမျိုးသမီးများ/အမျိုးသား+ အမျိုးသမီး)	အခန်းကဏ္ဍ
၁	မိမိရွာ၏ မြေ သစ်တော ဖွံ့ဖြိုးရေး	ကျေးရွာအတွက်	
၂			
၃			
၄			
၅			

ခေါင်းဆောင်၊ ကျေးရွာစီမံကိန်းအထောက်အကူပြုကော်မတီမှ အတည်ပြုသည်။

အမည် ဦးအောင်စံသု လက်မှတ်  နေ့စွဲ ၂၀၂၁.၀၅.၂၀၁၆

ကမ္ဘာအစဉ် (၄) လက်ထောက်နည်းပညာများ ဒေါ်အောင်ဆန်းစုကြည်နှင့်အတူ အဖွဲ့ဝင်များ ပူးပေါင်းဆောင်ရွက်ပါမည်။

ကမ္ဘာအစဉ် (၅) လက်ထောက်နည်းပညာများ ဒေါ်အောင်ဆန်းစုကြည်နှင့်အတူ အဖွဲ့ဝင်များ ပူးပေါင်းဆောင်ရွက်ပါမည်။

ကမ္ဘာအစဉ် (၆) လက်ထောက်နည်းပညာများ ဒေါ်အောင်ဆန်းစုကြည်နှင့်အတူ အဖွဲ့ဝင်များ ပူးပေါင်းဆောင်ရွက်ပါမည်။

ရေပေး (၁၅:၀၀) ကိုရော၍ ရေပေးပေးရန် အဖွဲ့ဝင်များ ပူးပေါင်းဆောင်ရွက်ပါမည်။

ကမ္ဘာအစဉ် (၇) PRA စာရွက်အား အဖွဲ့ဝင်များ ပူးပေါင်းဆောင်ရွက်ပါမည်။

ကမ္ဘာအစဉ်: ရေပေး ပြုပြင်ထိန်းသိမ်းရေး
 ဒေါ်အောင်ဆန်းစုကြည်
 (အဖွဲ့ဝင်များ)

ကော်မတီကစစ်ဆေးပြီး ဂွေ့ချယ်ဒါပါနဲ့ ဆယ်ကော်မတီတို့က တွင်ကပျိုးဆေး၊ အာ
 စစ်ယောက်ဆိုး၊ ဗြင်းဂွေ့ချယ်ဒါပါနဲ့
 တို့ကော်မတီကော်မတီတို့က ဖြစ်ပေလျှင် ဝန်ထမ်း ဟန်ပွန်၊ ကိုယ်ကျေးကျေး
 ဒင် ယုန်း ခုံပါဝင်များကို ဂွေ့ချယ်ဒါပါနဲ့ ကော်မတီတို့က တွင်ကပျိုးဆေး
 စစ်ဆေး ဖြစ်ပေလျှင် ဂွေ့ချယ်ဒါပါနဲ့

နိဒါန်း (၅) ကစဉ်းကမ်း ကျင်းပပြီးစီးကြောင်း ဖော်ပြပါ ကာကွယ်ရေး
 ဦးစီးဌာနတို့ကို ပြီးစီးပါသည်။

မြန်မာနိုင်ငံတော်
 ဝန်ကြီးဌာန
 စစ်ကိုင်းတိုင်းဒေသကြီး

PRA Tools တစ်ခုချင်းစီအတွက် ကိုးကားရန်နှင့် လေ့လာရန် (၄၈)ဇယားအညွှန်း

မကျီးစု ကျေးရွာ၊ နောက်မီးကျေးရွာအုပ်စု၊အင်္ဂပူမြို့နယ်

စဉ်	အကြောင်းအရာ	၄၈ ဇယားအညွှန်း	
		ကိုးကားရန်	လေ့လာရန်
၁။	ကျေးရွာအခြေခံ အချက်အလက်	၁၊၃၊၂၊၃၆	၈၊၂၂၊၂၇၊၃၀၊၄၂
၂။	လူမှုရေးနှင့် အရင်းအမြစ်ပြုပြင်မှု	-မြေပုံဟောင်း ၄၊၅၊၁၄၊၂၊၃၊၇၊၄၀၊၄၁၊၄၂ -သဘာဝရင်းမြစ် ➢ လယ်၊ဥယျာဉ်ခြံ၊စိုက်ခင်း၊ စားကျက်မြေ -လယ် အဓိကစိုက်ပျိုး -ဆည်ရေမရရှိ -သို့သော် ရေအရင်းအမြစ်ကောင်းမွန် -စာသင်ကျောင်းဆောင်အခြေအနေနှင့်ဝန်ဆောင်မှု -ကျောင်းသုံးပရိဘောဂပြည့်စုံမှုမရှိသေး -ရေရရှိမှု(ရေတွင်း၊ရေတုံကင်၊စက်တပ်တွင်း) -ကျေးရွာလမ်းတည်ရှိမှု(ရွာတွင်းမြေသားလမ်း) -တံတားတည်ရှိမှု(၈'x၄' ကွန်ကရစ်တံတား) -တံတားရေမြှန်များကောင်းမွန်မှုမရှိ	၈၊၁၃၊၂၇၊၃၈၊၄၄
၃။	ဥစ္စာနေကြွယ်ဝမှုအဆင့် သတ်မှတ်ခြင်း	၆၊၁၃ -အဆင်ပြေ ➢ လယ်၁၀ဧကအထက်၊တိုက်၊ပျဉ်ထောင်၊သွပ်မိုး လက်တွန်းထွန်စက်၊ထော်လာဂျီ၊ရေစက်၊ ဆိုင်ကယ်၊ဆိုလာ၊TV၊စလောင်း၊ဖုန်း၊ငွေတိုးချေး -အလယ်အလတ် ➢ လယ်၃ဧကအထက်၊ပျဉ်ထောင်၊ဝါးထရံကာ၊ သွပ်မိုး၊လက်တွန်းထွန်စက်၊ဆိုင်ကယ်၊TV၊ဖုန်း ဆိုလာ၊လယ်လုပ်ကိုင်၊အရောင်းအဝယ် -နွမ်းပါး ➢ မြေယာမဲ့၊ဝါးအိမ်၊သတ္တန်မိုး၊ဖုန်း၊လက်လုပ် လက်စား	၁၆
၄။	ပိုင်ဆိုင်မှုသုံးသပ်ခြင်း	၁၄၊၁၆၊၁၉၊၃၇၊၄၃၊၄၅	၁၃၊၁၇၊၃၈

		-လက်တွန်းထွန်းစက်၊ ရေစုပ်စက်၊ နွား၊ ထော်လာဂျီ၊ ရေတွင်း၊ အင်း၊ TV၊ ဖုန်း၊ စလောင်း၊ ရေဒီယို	
၅။	ရာသီခွင်ပြ ဇယား	၉၊ ၁၅၊ ၂၄၊ ၃၄၊ ၃၇ -စပါး၊ မတ်ပဲ၊ ကျန်းမာရေး၊ သွေးလွန်တုပ်ကွေးနှစ်စဉ်ဖြစ်၊ -ရေရရှိမှု ပြင်ပသို့ သွားရောက်လုပ်ကိုင်သူများ	၂၂၊ ၂၆၊ ၃၅
၆။	ပင့်ကူအိမ်သုံးသပ်ခြင်း	၃၊ ၃၀၊ ၃၉၊ ၄၇ <ul style="list-style-type: none"> ➢ အလုပ်အကိုင်အခွင့်အလမ်း -လယ်ယာ၊ အရောင်းအဝယ်၊ တနိုင်တပိုင်ခြံလုပ်ငန်း ➢ ပညာတတ်မြောက်မှု -မူလတန်းအထိ သင်ယူရသူများ -အမျိုးသမီးဦးဆောင်နိုင်မှု -အမျိုးသမီးဝင်ငွေရရှိမှု -အိမ်မှုကိစ္စ 	၃၁
၇။	ဗင်းပုံစံ	၁၁၊ ၁၂ -ဂေါပက၊ ကျောင်းကော်မတီ၊ ရပ်မိရပ်ဖ၊ တောင်သူ လယ်သမား၊ အရန်မီးသတ် -မြို့နယ်မှ ဌာနဆိုင်ရာ အဖွဲ့များ	
၈။	ပြသနာ၊ စိန်ခေါ်မှု၊ အခက်အခဲ/ အတားအဆီး	ဖွံ့ဖြိုးရေးကွင်းဆက်နောက်ဆက်တွဲ (၂)	
၉။	ဦးစားပေးလုပ်ငန်းရွေးချယ် ခြင်း	ကျေးရွာအလိုက်ဖော်ပြထားသော လုပ်ငန်းများကို စိစစ်သုံးသပ် ဖြည့်စွက်ခြင်း	