

ပြည်ထောင်စုသမ္မတ မြန်မာနိုင်ငံတော်အစိုးရ  
စိုက်ပျိုးရေး၊ မွေးမြူရေးနှင့် ဆည်မြောင်းဝန်ကြီးဌာန  
ကျေးလက်ဒေသဖွံ့ဖြိုးတိုးတက်ရေးဦးစီးဌာန



National Community Driven Development Project

လူထုပတ်ဝန်းကျင်ထိန်းသိမ်းရေး၊ ဖရူဆိုမြို့နယ်

ကျေးရွာဖွံ့ဖြိုးရေးအစီအစဉ်



လျားဒူကျေးရွာ၊ ခိုးပရယ်ကျေးရွာအုပ်စု

ဖရူဆိုမြို့နယ်

၂၀၁၈ခုနှစ်

**မာတိကာ**

၁။ ဖရူဆိုမြို့ နယ်မြေပုံ..... 2

၂။ ဒိုးပရယ်ကျေးရွာအုပ်စုမြေပုံ ..... 3

၃။ ဒိုးပရယ်ကျေးရွာအုပ်စုတွင်ပါဝင်သောကျေးရွာများစာရင်းနှင့်အိမ်ထောင်စုစာရင်း..... 4

၄။ ကျေးရွာအခြေခံအချက်အလက် ..... 4

၅။ လူထုပါဝင်သော လူမှုဆန်းစစ်ခြင်း နှင့်အကဲဖြတ်ခြင်းလုပ်ငန်းစဉ်(PRA/PSA) အကျဉ်းချုပ်ဇယား..... 5

၆။ ကျေးရွာဖွံ့ဖြိုးရေးအစီအစဉ်အတွက်အသုံးပြုခဲ့သော(PRATools)များနှင့်တစ်ခုချင်းစီအတွက်သုံး သပ်ချက်များ ..... 6

    က။ ကျေးရွာ လူမှုရေးနှင့် အရင်းအမြစ်ပြ မြေပုံ(Social Map)ရည်ရွယ်ချက် ..... 7

        ခ။ ကျေးရွာ လူမှုရေးနှင့် အရင်းအမြစ်ပြ မြေပုံ(Social Map)သုံးသပ်ချက် ..... 7

အရင်းအမြစ် အသုံးပြုမှု ဇယား(Asset Mapping) ..... 8

    က။ အရင်းအမြစ် အသုံးပြုမှု ဇယား(Asset Mapping)ရည်ရွယ်ချက် ..... 9

        ခ။ အရင်းအမြစ် အသုံးပြုမှု ဇယား(Asset Mapping)သုံးသပ်ချက် ..... 9

ဥစ္စနေ ကြွယ်ဝမှု အဆင့်သတ်မှတ်ချက်(Wealth Ranking) ..... 10

    က။ ဥစ္စနေ ကြွယ်ဝမှု အဆင့်သတ်မှတ်ချက်(Wealth Ranking)ရည်ရွယ်ချက် ..... 11

        ခ။ ဥစ္စနေ ကြွယ်ဝမှု အဆင့်သတ်မှတ်ချက်(Wealth Ranking)သုံးသပ်ချက်..... 11

ကျားမဆိုင်ရာ ပင့်ကူအိမ်(Cow Web)..... 12

    က။ ကျားမဆိုင်ရာ ပင့်ကူအိမ်(Cow Web)ရည်ရွယ်ချက် ..... 13

        ခ။ ကျားမဆိုင်ရာ ပင့်ကူအိမ်(Cow Web)သုံးသပ်ချက်..... 13

အဖွဲ့ အစည်းချိတ်ဆက်မှုပြ ဇယား(Veen Diagram) ..... 14

    က။ အဖွဲ့ အစည်းချိတ်ဆက်မှုပြ (Veen Diagram)ဇယားရည်ရွယ်ချက် ..... 15

        ခ။ အဖွဲ့ အစည်းချိတ်ဆက်မှုပြ ဇယား(Veen Diagram)သုံးသပ်ချက် ..... 15

၇။ ကော်မတီရွေးချယ်ခြင်းနှင့်ကျေးရွာဖွံ့ ဖြိုးရေးအစီအစဉ်ဆောင်ရွက်မှုမှတ်တမ်း ဓာတ်ပုံများ..... 16

၈။ လျားဒူကျေးရွာကျေးရွာစီမံကိန်းအထောက်အကူပြုကော်မတီဝင်များ စာရင်း ..... 17

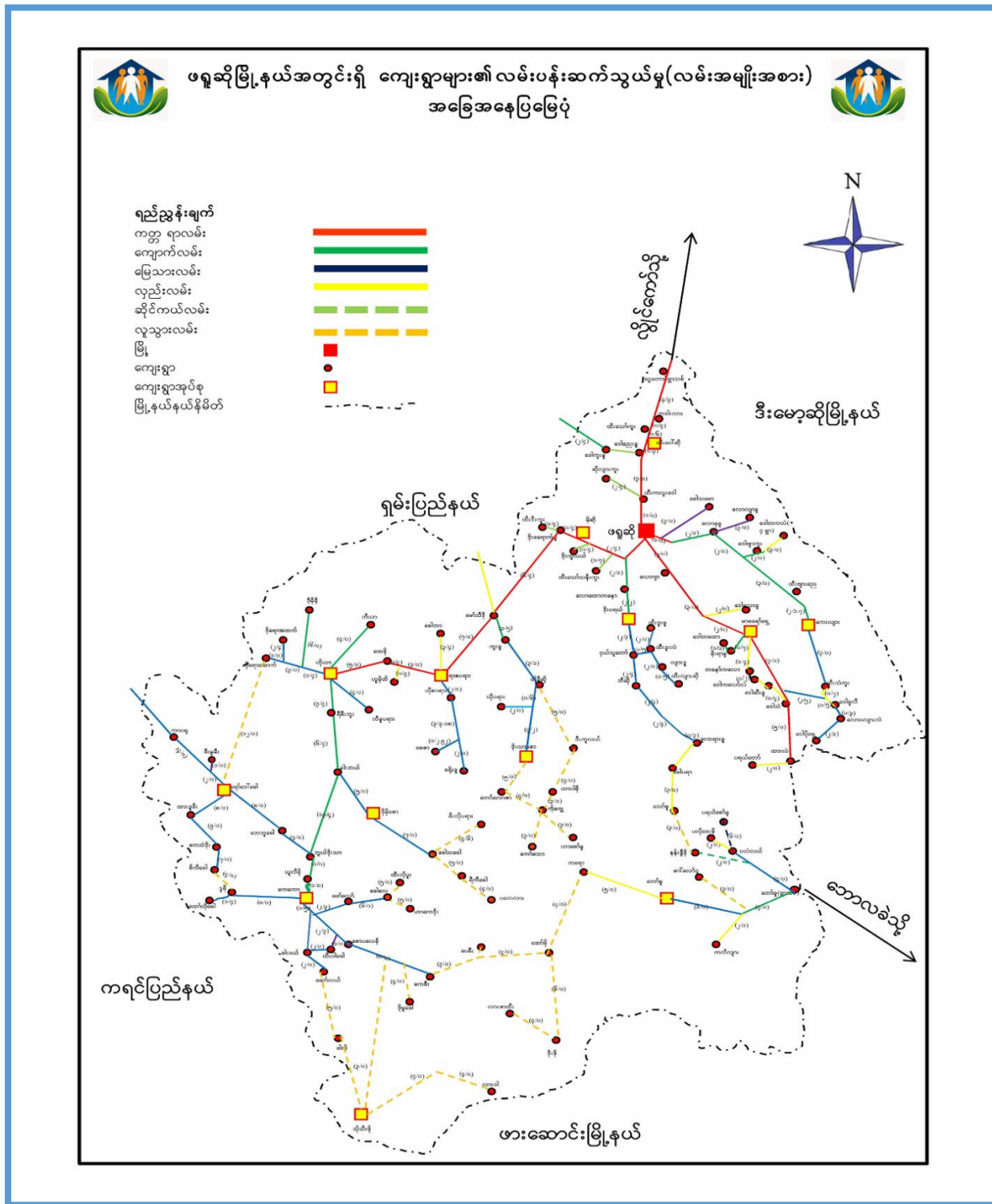
၉။ ကျေးရွာအချက်အလက်ပုံစံ( ၁) ..... 18

၁၀။ စီမံကိန်းစက်ဝန်းအချိန်ဇယားပုံစံ(၂) ..... 21

၁၁။ ကျေးရွာဖွံ့ ဖြိုးရေးဦးစားပေးအစီအစဉ်ပုံစံ(၃)..... 22

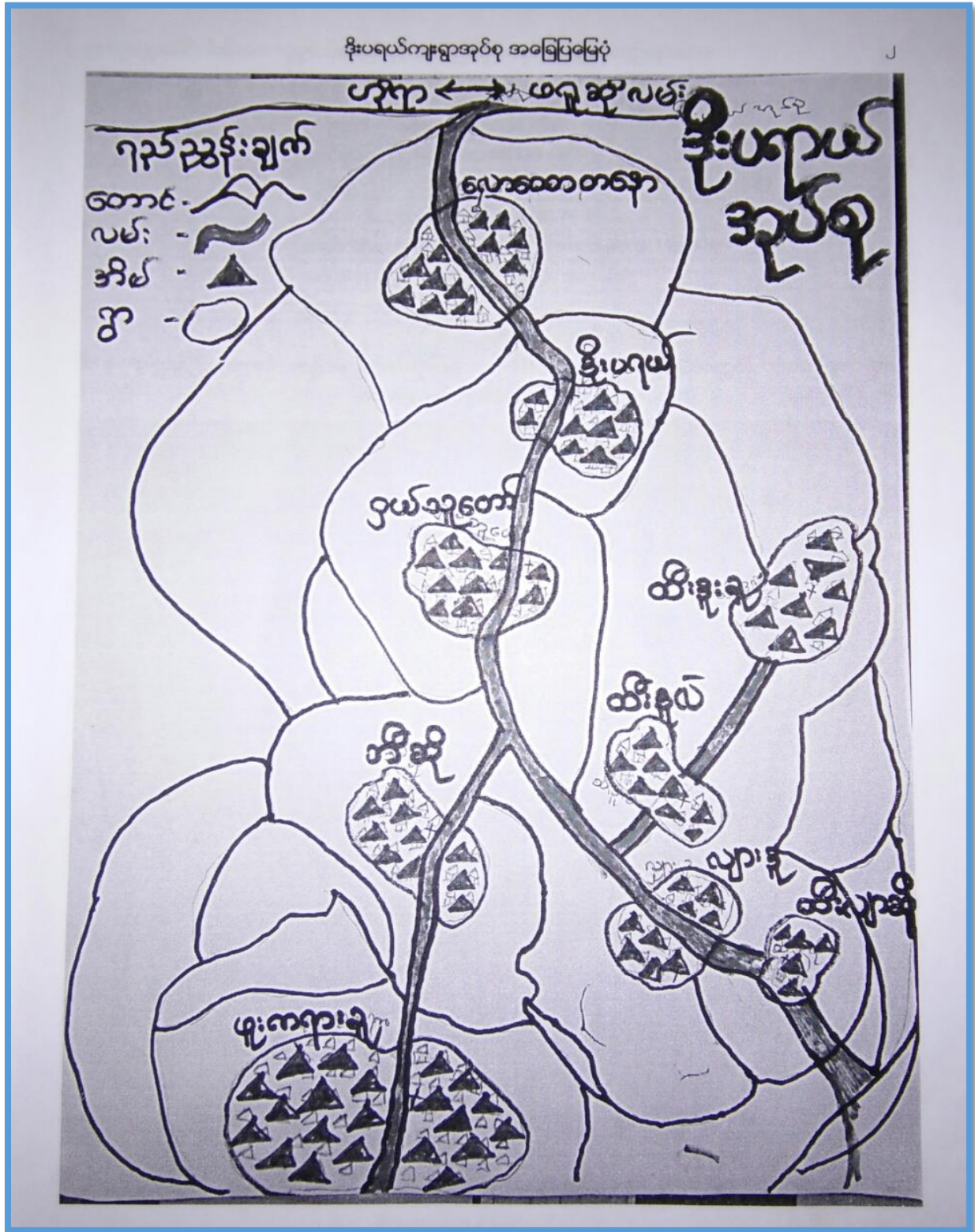
၁၄။ ကဏ္ဍအလိုက်ဦးစားပေးဖွံ့ ဖြိုးရေးလုပ်ငန်းများ..... 26

၁။ ဖရူဆိုမြို့နယ်မြေပုံ

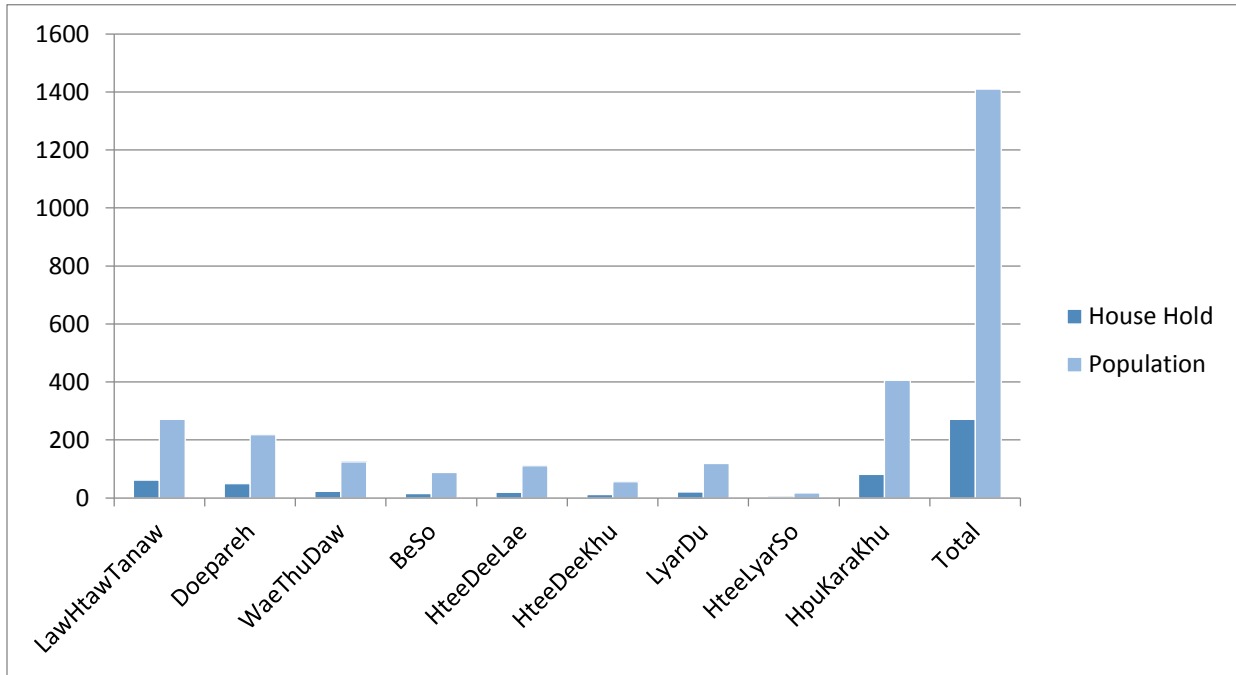




၂။ ဒိုးပရယ်ကျေးရွာအုပ်စုမြေပုံ



၃။ ဒိုးပရယ်ကျေးရွာအုပ်စုတွင်ပါဝင်သောကျေးရွာများစာရင်းနှင့်အိမ်ထောင်စုစာရင်း



၄။ ကျေးရွာအခြေခံအချက်အလက်

လျားဒူကျေးရွာသည်ဖရူဆိုမြို့နယ်ဒိုးပရယ်အုပ်စုတွင်တည်ရှိသည်အိမ်ထောင်စု(၂၁)စုရှိပြီး လူဦးရေအား ဖြင့် (၁၁၉) ယောက်ရှိသည်။ ကျေးရွာတွင်ကယားလူမျိုးများ ဖြစ်ကြပြီးကက်သလစ် ခရစ်ယာန် ဘာသာကို ကိုး ကွယ်ကြ သည်။ ရိုးရာတံခွန်တိုင် လည်းပြုလုပ်ကြသည်။ ယခင်က အိမ်ခြေ များ သော်လည်း ရေရှား ပါးခြင်းကြောင့် အခြား ဒေသသို့ပြောင်းရွှေ့ နေထိုင်မှုများကြောင့် လူဦးရေနည်းခဲ့သည်။ လျားဒူကျေး ရွာသည် မူလက ထီးလျားဆို ကျေးရွာမှပြောင်း ရွှေ့လာနေကြသည်။ သို့သော်ပြောင်း ရွှေ့လာသည့် ခု နှစ် အ တိအကျ မ သိရပေ။လျားဒူကျေးရွာ သည်ယခင်တွင် သဘာ ဝဘေး စစ်ဘေး များ နှင့်ရင်ဆိုင်ခဲ့ရသည်။

ကျေးရွာ၏ အရှေ့ဘက်တွင် သဲတောင်ရှိပြီး ၎င်းသဲတောင်မှ သဲများကို ကျေးရွာရှိ လူထုများက ကျေးရွာတွင် လိုအပ်သော အခြေခံအဆောက်အအုံများတည် ဆောက်ရာတွင် အသုံးပြုကြသည့်အပြင် နေ အိမ် တည်ဆောက်ရာတွင် အသုံးပြုကြသည်။ကျေးရွာ၏ မြောက်ဘက်တွင် ထီးဒူးလဲကျေးရွာနှင့် နယ်နိမိတ်ထိ စပ်လျက်ရှိသည်။အနောက်ဘက်တွင် စိမ့်စမ်းရေကန်နှင့် ဘီဆိုကျေးရွာနှင့် နယ်နိမိတ်ထိစပ်ပြီး တောင် ဘက် တွင် ထီးလျားဆိုကျေးရွာ တည်ရှိသည်။လျားဒူကျေးရွာသည် ရေရှားပါးသည့် တောင်ပေါ်ဒေသတွင် တည် ရှိ သည့်အတွက် သောက်သုံးရေ အခက်အခဲရှိကြသည်။ထို့ကြောင့် နွေရာသီ မိုးနည်းကာလတွင် ကျေးရွာ ၏ အ နောက်ဘက်တွင် ရှိသည့် စိမ့်စမ်းရေတွင်းမှ ရေကို အသုံးပြုကြသည်။ သို့သော်လည်း ရေ ထွက်အား နည်း သည့်အတွက် လုံလောက်မှုမရှိသည့်အတွက် မိုးရေလှောင်ကန်ကို လည်းအသုံးပြုကြသည်။ယခင်က မိုး ရေ လှောင်ကန် မရှိသည့်အတွက် ဖရူဆိုမြို့သို့ သောက်သုံးရေ သွား ရောက်ခပ်ကြရသည်။

၂၀၁၃ခုနှစ်တွင် ACFအဖွဲ့မှ ကျေးရွာလူထုနှင့် ပူးပေါင်းပြီး ဂါလံ(၅၀၀၀)ဆန် မိုး ရေ လှောင် ကန်(၃) ကန် တည်ဆောက်ထားသည့်အတွက် နွေရာသီရေရှားပါးသည့် ကာလတွင် သောက်သုံး ရေ အခက်အခဲကို လျော့ချနိုင်ခဲ့သည်။သို့သော်လည်း လုံလောက်သည့် အနေအထားမရှိသဖြင့် သောက်သုံးရေ အခက်အခဲရှိ နေဆဲဖြစ်သည်။လျားဒူကျေးရွာမှ ဒိုးပရယ်အုပ်စုရွာသို့ ဆက်သွယ်ထားသော လမ်းမှာမြေသားလမ်း အ မျိုး အ စားဖြစ်ပြီး အကျယ်(၁၂)ပေရှိသည်။နွေရာသီကာလတွင် ကား၊ဆိုင်ကယ်ဖြင့် ကောင်းစွာသွား လာနိုင် သော်လည်း မိုးတွင်းကာလတွင် ကား၊ဆိုင်ကယ်ဖြင့် သွားလာရန် ခက်ခဲသည်။လမ်းပန်းဆက်သွယ်ရေး ခက်ခဲ သည့်အတွက် ပညာရေး၊ကျန်းမာရေး၊စီးပွားရေး တွင် အခက်အခဲနှင့် ရင်ဆိုင်နေကြရသည်။ ကျေး ရွာ အ တွင်း တွင် ကျေးလက်ကျန်းမာရေးဌာနခွဲ ရှိသော်လည်း ကျန်းမာရေးဝန်ထမ်း ပုံမှန်မရှိသည့်အတွက် လို အပ်လျင် လောထောတနော ဆေးခန်းသို့ သွားရောက်ကြရသည်။

အခြေခံပညာ မူလတန်း ကျောင်း တစ်ကျောင်း ရှိပြီး အုတ်ညပ်အမျိုးအစားဖြစ်ကာ ဝန်ထမ်း(၅)ဦးရှိကာ ရွာတွင် နေထိုင်သူ ဝန်ထမ်း(၂)ဦးနှင့် ပြင်ပမှ လာသောဝန်ထမ်း(၃)ဦးရှိသည်။ထို့အပြင် ကျေးရွာ၏ အခြေ ခံအ ဆောက်အအုံဖြစ်သော ကျေးရွာ ခန်းမ ဆောင်တစ်ဆောင်ရှိသည်။ ထိုခန်းမဆောင်ကို လူထုဗဟိုပြု စီ မံ ကိန်း နှင့် ကျေးရွာလူထုတို့၏ ပူးပေါင်းဆောင်ရွက်မှုဖြင့် ၂၀၁၆ခုနှစ်တွင် အကောင်အထည်ဖော် ဆောင် ရွက် ခဲ့ကြ သည်။

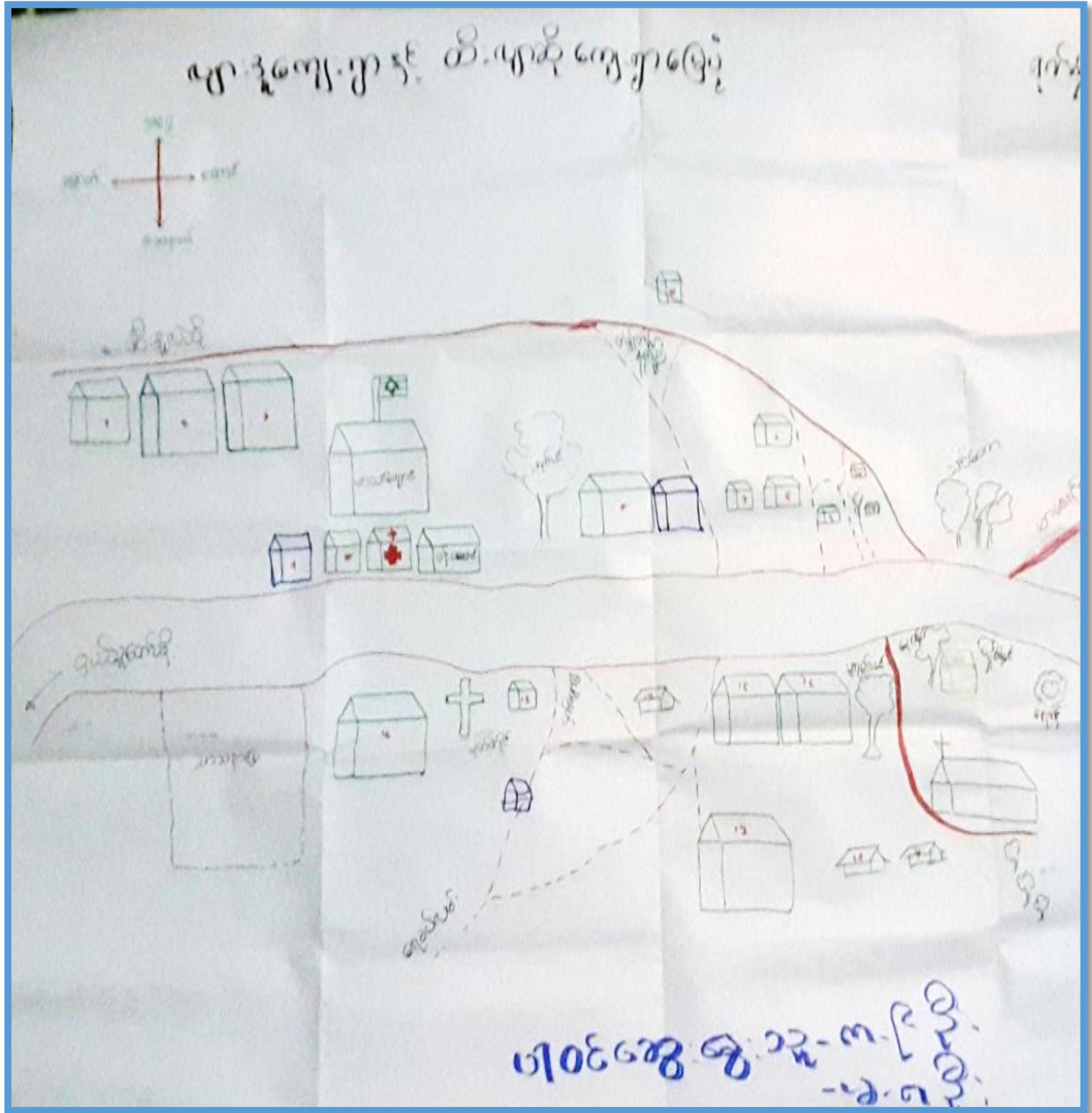
၅။ လူထုပါဝင်သော လူမှုဆန်းစစ်ခြင်း နှင့်အကဲဖြတ်ခြင်းလုပ်ငန်းစဉ်(PRA/PSA) အကျဉ်းချုပ်ဇယား

စဉ်	အသုံးပြုခဲ့သော PRA Tools များ
၁	ကျေးရွာအရင်းအမြစ်ပြ မြေပုံ(Social Map)
၂	အရင်းအမြစ်အသုံးပြုမှုပြ မြေပုံ(Asset Mapping)
၃	ဥစ္စနေကြွယ်ဝမှု အဆင့်သတ်မှတ်ချက်(Wealth Ranking)
၄	ရာသီခွင် ပြက္ခဒိန်(Sensonal Calender)
၅	ကျားမဆိုင်ရာပင့်ကူအိမ်သုံးသပ်ချက်(Cow Web)
၆	အဖွဲ့အစည်းချိတ်ဆက်မှုပြ ဇယား(Veen Diagram)



၆။ ကျေးရွာဖွံ့ဖြိုးရေးအစီအစဉ်အတွက်အသုံးပြုခဲ့သော(PRATools)များနှင့်တစ်ခုချင်းစီအတွက်သုံးသပ်ချက်များ

ကျေးရွာ လူမှုရေးနှင့် အရင်းအမြစ်ပြ မြေပုံ(Social Map)



က။ ကျေးရွာ လူမှုရေးနှင့် အရင်းအမြစ်ပြ မြေပုံ(Social Map)ရည်ရွယ်ချက်

လျားဒူ ကျေးရွာလူမှုရေးနှင့် အရင်းအမြစ်ပြ မြေပုံရေးဆွဲ ရခြင်း ရည်ရွယ်ချက်မှာ ကျေး ရွာအတွင်းရှိ အခြေခံ အဆောက်အအုံများ၊ လမ်းပန်းဆက်သွယ်ရေးအခြေအနေများ၊ အသက်မွေးဝမ်း ကြောင်း အခြေအနေ များ နှင့် အရင်းအမြစ်များကို သိရှိရန် ရည်ရွယ်၍ ရေးဆွဲခြင်း ဖြစ်သည်။

ခ။ ကျေးရွာ လူမှုရေးနှင့် အရင်းအမြစ်ပြ မြေပုံ(Social Map)သုံးသပ်ချက်

လျားဒူ ကျေးရွာ တို့သည် စုစုပေါင်း အိမ်ခြေ (၂၁) အိမ်ရှိပြီး ကက်သလစ်ဘာသာကို ကိုး ကွယ်ကြ သည်။ ကျေးရွာမှ အုပ်စုကို ဆက်သွယ်ထားသော လမ်းမှာ မြေသားလမ်းဖြစ်ပြီး မိုးတွင်း ကာလတွင် သွား လာ ရန်ခက်ခဲသည်။ စိုက်ပျိုးရေး လုပ်ငန်းတွင် တောင်ယာစိုက်ပျိုးရေး လုပ်ငန်းကို အဓိက လုပ် ကိုင်ကြ သည်။ အ ဓိက စိုက်ပျိုးသီးနှံမှာ ပြောင်း၊စပါး၊မြေပဲ တို့ဖြစ်သည်။ အခြား အသက်မွေးဝမ်းကြောင်း လုပ်ငန်းမှာ သစ် တော ထွက် သစ်မြစ် သစ်ဥ ရှာဖွေ ရောင်းချခြင်းဖြစ်လည်း အသက်မွေးဝမ်းကြောင်းပြုကြသည်။ ကျေးရွာ တွင် အ ခြေခံပညာမူလတန်းကျောင်းရှိသည်။ ကျေးရွာ၏အနောက်တောင်ဘက်တွင်စိမ့်စမ်းရေတွင်းရှိပြီး သို့ သော် လည်း နွေရာသီခြောက်သွေ့ကာလတွင်ရေခပ်သောကြောင့်သောက်သုံးရေအခက်အခဲရှိသည်။ သောက် သုံး ရေရှားပါးခြင်းကြောင့်အချို့မိသားစုများမှာ အခြားဒေသကိုပြောင်းရွှေ့နေထိုင်ကြသည့်အတွက်လူဦး ရေ နည်း ပြီးအိမ်ခြေနည်းသည်။

ကျေးရွာတွင် ကျေးလက်ကျန်းမာရေး ဆေးပေးခန်းတစ်ခု ရှိသည် သို့သော်လည်း ဆေးဝါးမလုံ လောက်ခြင်း၊ဝန်ထမ်းပုံမှန် မရှိခြင်းတို့ကြောင့် ပြင်ပ ဆေးဆရာမကို အားကိုးနေကြရသည်။ပညာရေး ကဏ္ဍာ တွင် အခြေခံပညာမူလတန်းကျောင်းတစ်ကျောင်း ရှိပြီး တာဝန်ထမ်းဆောင်ကြသည့် ပညာရေးဝန်ထမ်း ၆ဦး ရှိသည်။ကျောင်းအဆောက်အအုံမှာ အုတ်ညစ်အမျိုးအစားဖြစ်သည်။ထိုအပြင် ကျေးရွာ အခြေခံအ ဆောက် အအုံ ဖြစ်သည့် ခန်းမဆောင်လည်း အုတ်ညစ်အမျိုးအစားဖြစ်ပြီး ၂၀၁၆ခုနှစ်တွင် လူထုဗဟိုပြုစီမံကိန်းနှင့် ကျေးရွာလူထုတို့မှ ပူးပေါင်းအကောင်အထည်ဖော်ဆောင်ရွက်ခဲ့သည်။



အရင်းအမြစ် အသုံးပြုမှု ဇယား:(Asset Mapping)

ဇူလိုင် ၂၀၁၆

အရင်းအမြစ် အသုံးပြုမှု ဇယား

စဉ်	အရင်းအမြစ်	အသုံးပြုမှု			အခြားအချက်အလက်	
		အသုံးပြုသူ	အသုံးပြုမှု	အသုံးပြုမှု	အခြားအချက်အလက်	အခြားအချက်အလက်
၁	အိမ်ထောင်		✓	✓		
၂	အိမ်ထောင်		✓	✓		✓
၃	မြေပိုင်ဆိုင်မှု		✓	✓		✓
၄	အိမ်ထောင်		✓	✓		
၅	အိမ်ထောင်		✓	✓		
၆	အိမ်ထောင်		✓	✓		
၇	အိမ်ထောင်		✓	✓		✓
၈	အိမ်ထောင်		✓	✓		
၉	အိမ်ထောင်		✓	✓		

### က။ အရင်းအမြစ် အသုံးပြုမှု ဇယား(Asset Mapping)ရည်ရွယ်ချက်

အရင်းအမြစ် အသုံးပြုမှု ပြဇယား ရေးဆွဲခြင်း ရည်ရွယ်ချက်မှာ ကျေးရွာတွင် မည် သည့် အရင်း အမြစ်များရှိပြီး ၎င်းအရင်းအမြစ်များကိုမည်သူက ထိန်းချုပ်သည်ကို သိရှိရန်နှင့် အရင်း အမြစ် များကို မည် သူကအသုံးပြုသည်ကို သိရှိရန်

### ခ။ အရင်းအမြစ် အသုံးပြုမှု ဇယား(Asset Mapping)သုံးသပ်ချက်

လျားဒူ ကျေးရွာတွင် သဲတောင် သစ်တော ကျောက်တောင် ဝါးတော စသည့် သဘာဝ အ ရင်း အ မြစ်များရှိပြီး ၎င်း အရင်းအမြစ်များကို ကျေးရွာနေလူထု များ အသုံးပြုကြသည်။ အရင်းအမြစ်များကို အ သုံး ပြုနိုင်ရန် အမျိုးသား အမျိုးသမီးများ ဟု၍ ထိန်းချုပ်ထားခြင်းမရှိ လိုအပ်သည့် မိသားစုများက အ ရင်း အမြစ်များကို ထုတ်ယူအသုံးပြုခွင့်ရကြသည်။သို့သော်လည်းအရင်းအမြစ်များကိုထုတ်ယူနိုင်ရန် အမျိုး သား များကအမျိုး သမီးများထက်ဆုံးဖြတ်ချက်ချခွင့်ပိုရှိကြသည်။အကြောင်းရင်းမှာ အမျိုးသမီးများသည် ရှေး ရိုး ဓ လေ့ အရကြောင့်သော်လည်းကောင်း၊ပညာရေးအားနည်းခြင်းကြောင့်သော်လည်းကောင်းဦးဆောင်မှု၊ ဆုံး ဖြတ် ချက်ချ မှုတွင်ပါဝင်မှုအားနည်းကြသည်။ ထိုအပြင်အမျိုးသားများသည် အမျိုးသမီးများ၏ အဆို တင်သွင်းမှု၊ ဆုံး ဖြတ်မှု တို့ကိုအလေးထားခြင်း မရှိခြင်းတို့ကြောင့် လည်းဖြစ်သည်။ သဘာဝအ ရင်း အ မြစ်များ ကို ထုတ် ယူ သုံး စွဲရောင်း ချခြင်းကြောင့် အရင်းအမြစ်များရှားပါးလာသည်ကို တွေ့ရသည်။

သစ်တောနှင့် ကျောက်၊သဲတို့ကို ကျေးရွာတွင် လိုအပ်သော အဆောက်အအုံများနှင့် နေ အိမ် တည်ဆောက်ရန်တွင် အသုံးပြုကြသည်။သို့သော်လည်း ယခင်အချိန်တွင် လူဦးရေ တိုးပွားလာခြင်း၊ ရွှေ့ပြောင်း တောင်ယာ စနစ်ကြောင့် သစ်တောများ ပြုန်းတီးလာမှုတို့ကြောင့် အဆောက်အ အုံ များတည်ဆောက်ရန်တွင် အခက်အခဲများနှင့်ရင်ဆိုင်နေကြရသည်။သစ်တောပြုန်းတီးလာမှုတို့ကြောင့် ရာသီဥတု မမှန်ခြင်း၊မိုးခေါင်ခြင်း ဖြစ်လာပြီး စားဝတ်နေရေးအတွက်လည်း အခက်အခဲရှိလာကြသည်။ထို့ကြောင့် ကျေးရွာရှိ အရင်း အ မြစ်များ သည် ကျေးရွာနေလူထုတို့၏ အသက်မွေးဝမ်းကြောင်း ပြုမှုကို ထောက်ပံ့နိုင်မှု နည်းလာသည့်အတွက် အချို့များ မှာ အခြားဒေသသို့ သွားရောက်၍ ဝင်ငွေရသည့် လုပ်ငန်းများကို လုပ်ကိုင်လာကြရသည်။

ဥစ္စန် ကြွယ်ဝမှု အဆင့်သတ်မှတ်ချက်(Wealth Ranking)

လူနာ ခုနံ - တီးလူနာ ခုနံ	ဥစ္စန် ကြွယ်ဝမှု အဆင့်သတ်မှတ်ချက်		
အုပ်စု	သွင်ပြင်လက္ခဏာ	အိမ်ထောင်စု	ဇုန်အရေ
အမြေလျှင်ဆုံးအုပ်စု	အိုင်ကယ် / တောင်ပာ (10) ဧကတယ် ကျွဲ ၁ ခွံ (၇၀) ကောင်	3	12
မြေလျှင်သော အုပ်စု	အိုင်ကယ် / တောင်ပာ (5) ဧက / ကျွဲ ၁ ခွံ (10) ကောင်	4	16
မြေလျှင်သော အုပ်စု	အိုင်ကယ် / တောင်ပာ (3) ဧက	16	64
ဧကပိုသော အုပ်စု	ကျွဲ ၁ ခွံ / တောင်ပာ (1) ဧက	2	8

12.12.2016

က။ ဥစ္စနေ ကြွယ်ဝမှု အဆင့်သတ်မှတ်ချက်(Wealth Ranking)ရည်ရွယ်ချက်

လျားဒူကျေးရွာ၏ဥစ္စနေကြွယ်ဝမှုအဆင့်သတ်မှတ်ချက်ရေးဆွဲခြင်း ရည်ရွယ်ချက်မှာကျေးရွာ အတွင်းထိ ခိုက်လွယ်သော အုပ်စုကိုသိရှိရန်၊စီးပွားရေးအခြေအနေများကိုသိရှိရန်၊အသက်မွေးဝမ်း ကြောင်း အခြေအနေ တို့ ကို သိရှိရန် ရည်ရွယ်၍ ရေးဆွဲခြင်း ဖြစ်သည်။

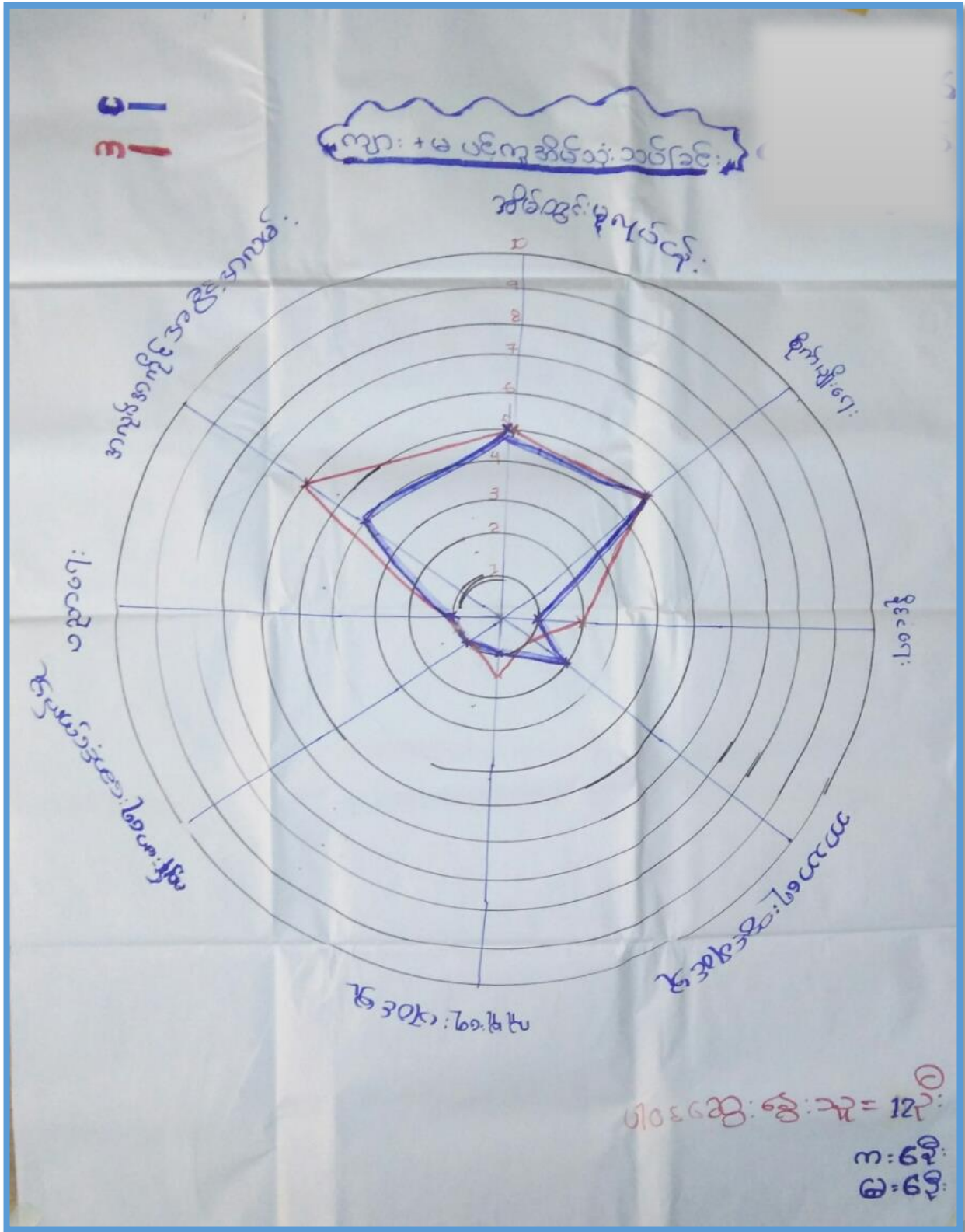
ခ။ ဥစ္စနေ ကြွယ်ဝမှု အဆင့်သတ်မှတ်ချက်(Wealth Ranking)သုံးသပ်ချက်

လျားဒူ ကျေးရွာ၏ ဥစ္စနေ ကြွယ်ဝ အဆင့်သတ်မှတ်ချက် ရေးဆွဲရာတွင် အုပ်စု ၄၇ ဖြင့် ဖော်ပြရေးဆွဲ ထား သည်။အပြေလည်ဆုံး အုပ်စု မှာ ၃ အိမ်ထောင်ရှိပြီး ပိုင်ဆိုင်မှု သွင်ပြင် လက္ခဏာ မှာ ဆိုင်ကယ် တောင်ယာ ၂၀ ကျွဲ နွား ၁၀ အထက် ပိုင်ဆိုင်သော မိသားစု တို့ဖြစ်သည်။ပြေလည်သော အုပ်စုမှာ ၄ အိမ်ထောင်စု ရှိပြီး ပိုင်ဆိုင်မှု သွင်ပြင်လက္ခဏာ မှာ မှာ ဆိုင်ကယ် တောင်ယာ ၁၀ ကျွဲ နွား ၁၀ အထက် ပိုင်ဆိုင်သော မိသားစု တို့ ဖြစ်သည်။မပြေလည်သော အုပ်စုမှာ ၁၆ အိမ်ထောင်စုရှိပြီး ပိုင်ဆိုင်မှုသွင်ပြင် လက္ခဏာမှာ ဆိုင်ကယ် တောင်ယာ(၃) ပိုင်ဆိုင်သောမိသားစုတို့ဖြစ်သည်။နွမ်းပါးသော အုပ်စုမှာ အိမ်ထောင်စု ၂၇ ရှိပြီး ပိုင်ဆိုင်မှု သွင်ပြင်လက္ခဏာမှာ ဝါးထရံအိမ် နှင့် တောင်ယာ အနည်းငယ်ပိုင်ဆိုင်သော မိသားစုတို့ဖြစ်သည်။ အ ကြောင်း ရင်းမှာမိသားစုတွင်အလုပ်လုပ်နိုင်သူမရှိခြင်းသက်ကြီးရွယ်အို များဖြစ်ခြင်းတို့ကြောင့်ဖြစ်သည်။ ကျေးရွာ တွင်အ သက်မွေးဝမ်းကြောင်းအလုပ်မှာတောင်ယာစိုက်ပျိုးရေး လုပ်ငန်းဖြစ်သောကြောင့်ရာသီဥတုမမှန် ခြင်း အ ရင်း အနီးမတတ်နိုင်ခြင်းကြောင့်စားဝတ်နေရေးပြေလည်သည့် မိသားစုနည်းခြင်း ဖြစ်သည်။

လျားဒူကျေးရွာ၏ ဥစ္စနေ ကြွယ်ဝမှု အဆင့်သတ်မှတ်ချက် ရေးဆွဲရာတွင် ဆင်းရဲနွမ်းပါးသော အုပ်စုတွင် ပို၍ များပြီး ပြေလည်သော အုပ်စုတွင် နည်းကြသည်။ပြေလည်သော အုပ်စုနည်းခြင်း အ ကြောင်း အရင်းများမှာ ကျေးရွာသည် မြို့နှင့် အလှမ်းဝေးခြင်း၊လမ်းပန်းဆက်သွယ်ရေး ခက်ခဲခြင်း၊ ဈေး ကွက် လက်လှမ်း မမီခြင်း၊ အလုပ်အကိုင် အခွင့်အလမ်းရှားပါးခြင်းတို့ကြောင့် ဖြစ်သည်။ပြေလည်သော အုပ်စုများသည် အမွေခံရခြင်း၊တောင်ယာစိုက်ပျိုးရေး လုပ်ငန်းများတွင် အရင်းအနှီး ပိုရှိခြင်း၊အလုပ်လုပ်နိုင်သည့် မိသားစု ဦးရေ ပိုများခြင်း၊အခြားဒေသသို့ သွားရောက်လုပ်ကိုင်နိုင်ခြင်းတို့ကြောင့် ဝင်ငွေ ပိုရရှိခြင်း တို့ကြောင့် ဖြစ်သည်။



### ကျားမဆိုင်ရာ ပင့်ကူအိမ်(Cow Web)



### က။ ကျားမဆိုင်ရာ ပင့်ကူအိမ်(Cow Web)ရည်ရွယ်ချက်

လျားဒု ကျေးရွာ ကျားမဆိုင်ရာ ပင့်ကူအိမ် သုံးသပ်ချက် ရေးဆွဲခြင်း ရည်ရွယ်ချက်မှာ ကျေးရွာတွင်း အမျိုးသမီးများ၏ စွမ်းဆောင်ရည်ကိုသိရှိရန်နှင့် အမျိုးသမီးများ ရပ်ရေးရွာရေးတွင် ပါဝင်မှု အခြေအနေတို့ကို သိရှိရန် ရည်ရွယ်၍ ရေးဆွဲခြင်း ဖြစ်သည်။

### ခ။ ကျားမဆိုင်ရာ ပင့်ကူအိမ်(Cow Web)သုံးသပ်ချက်

လျားဒုကျေးရွာအတွင်းရှိကျားမဆိုင်ရာပင့်ကူအိမ်သုံးသပ်ချက်ရေးဆွဲရာ တွင်ပညာရေးအခွင့်အလမ်း၊ကျန်းမာရေး စောင့်ရှောက်မှု၊အလုပ်အကိုင်အခွင့်အလမ်း၊ဘာသာရေး လုပ်ငန်း တွင် ပူးပေါင်းပါဝင်မှု၊လူမှုရေးကိစ္စတွင် ပူးပေါင်းပါဝင်မှု၊အိမ်တွင်းမှု လုပ်ငန်းတွင်အမျိုးသားအမျိုးသမီး ကဏ္ဍအလိုက်တာဝန်ယူမှု၊စိုက်ပျိုးရေး၊နိုင်ငံရေး ပါဝင်မှု အခြေအနေတို့ကို အခြေခံပြီး ရေးဆွဲခဲ့ကြသည်။ကျေးရွာတွင်အမျိုးသားများအမျိုးသမီးများ ကဏ္ဍ အလိုက်တာဝန်ယူ ဆောင်ရွက်ကြသောလည်း ရပ်ရေးရွာရေး အရေးကြီးသော ဆုံးဖြတ်ချက်ချရာတွင် အ မျိုး သား များက လွှမ်းမိုးမှု များသည်ကို တွေ့ရသည်။ပညာရေး ကဏ္ဍတွင် အမျိုးသားများသည် အမျိုး သ မီး များ ထက်ပို၍အခွင့်အရေးရကြသည်။အကြောင်းရင်းမှာကျေးရွာတွင်တောင်ယာလုပ်ငန်း လုပ်ကိုင်ရာ တွင်သ မီး မိန်းကလေးများကိုတောင်ယာလုပ်ငန်းတွင်ကူညီစေရန်၊ကလေးထိန်းစေရန်အတွက် ကျောင်းမှရပ်နား ခိုင်း တို ကြောင်းအမျိုးသမီးများအတွက်ပညာသင်ယူနိုင်ရန်အခွင့်အရေးနည်းခဲ့ကြသည်။ အမျိုးသမီးများ၏ဆွေး နွေး တင်ပြချက်များကိုလည်းအမျိုးသားများကအလေးထားမှုနည်းခြင်းကြောင့်အမျိုးသမီးများသည် ဦးဆောင်မှု ပိုင်း တွင် ပါဝင်မှု အားနည်းလာကြသည်။



က။ အဖွဲ့ အစည်းချိတ်ဆက်မှုပြ (Veen Diagram)ဇယားရည်ရွယ်ချက်

လျားဒုက္ခေရွာတို့၏ အဖွဲ့အစည်းချိတ်ဆက်မှုပြဇယားရေးဆွဲခြင်း ရည်ရွယ်ချက်မှာ ကျေးရွာ အတွင်း တွင်မည်သည့်အဖွဲ့အစည်းများ ရှိပြီး ကျေးရွာပြင်ပမှချိတ်ဆက်သော အဖွဲ့အစည်းမှာ မည်သည့် အဖွဲ့ အစည်း ရှိ သည်ကို သိရှိရန်နှင့် မည်သည့်အဖွဲ့က ကျေးရွာလူထုအပေါ် လွှမ်းမိုးမှုများပြီး မည် သည့် အဖွဲ့က လွှမ်း မိုး များသည်ကို သိရှိရန် ရည်ရွယ်၍ ရေးဆွဲခြင်း ဖြစ်သည်။

ခ။ အဖွဲ့ အစည်းချိတ်ဆက်မှုပြ ဇယား(Veen Diagram)သုံးသပ်ချက်

ကျေးရွာတွင်း ဖွဲ့စည်းထားသော အဖွဲ့အစည်းများမှာ ကျေးရွာဖွံ့ဖြိုးရေးလုပ်ငန်းတွင် ကျေး ရွာ လူထုများ ကို ဦးဆောင်ပြီး ပြင်ပအဖွဲ့အစည်းများနှင့် ချိတ်ဆက် ဆောင်ရွက်နိုင်ရန် ဖွဲ့စည်းထားခြင်း ဖြစ်သည်။သို့သော် အဖွဲ့များမှာ အများအားဖြင့် အမျိုးသားများဖြင့် ဖွဲ့စည်းထားပြီး အမျိုးသမီးများ ပါဝင်သောအဖွဲ့နည်းသည်။ ကျေး ရွာလူထုအပေါ် လွှမ်းမိုးမှု များသော အဖွဲ့များသည် အများအားဖြင့် အမျိုးသားများဖြင့် ဖွဲ့စည်းထား သော အဖွဲ့ဖြစ်သည်။ပြင်ပမှ ချိတ်ဆက်သော အဖွဲ့အစည်းများသည် ဌာနဆိုင်ရာနှင့် လူမှုရေးအဖွဲ့အစည်းများ NGOs များ တို့ဖြစ်သည်။၎င်းအဖွဲ့များသည် ကျေးရွာဖွံ့ဖြိုးရေးလုပ်ငန်းများ ဆောင်ရွက်ရန်တွင် ကျေးရွာမှ ဖွဲ့စည်း ထား သော အဖွဲ့အစည်းများနှင့် ချိတ်ဆက်၍ ဆောင်ရွက်ကြသည်။

ကျေးရွာအတွင်းတွင် ပြင်ပအဖွဲ့အစည်းများမှာ လာရောက်ဖွဲ့စည်းပေးသည့် အဖွဲ့အစည်းများအပြင် ကျေးရွာလူထုကိုယ်တိုင် ဘာသာရေး၊လူမှုရေး လုပ်ငန်းများအတွက် ဖွဲ့စည်းထားသော အဖွဲ့အ စည်း များ ရှိသည်။သို့သော်လည်း ကျေးရွာဖွံ့ဖြိုးရေး လုပ်ငန်းများ ဆောင်ရွက်နိုင်ရန် ပြင်ပအဖွဲ့အစည်းများနှင့် ချိတ် ဆက်ဆောင်ရွက်နိုင်ရန် ပြင်ပမှ လာရောက်ဖွဲ့စည်းထားသော ကျေးရွာ အဖွဲ့အစည်းများသာ ချိတ် ဆက်ဆောင်ရွက်လေ့ရှိကြသည်။ထိုအပြင် ပြင်ပမှ ဖွဲ့စည်းထားသော အဖွဲ့အစည်းများသည် အမျိုးသမီးများ ပါ ဝင်မှုနည်းကြသည်။ ကျေးရွာလူထု မှဘာသာရေး၊လူမှုရေး လုပ်ငန်းများဆောင်ရွက်နိုင်ရန် ဖွဲ့စည်းထားသော အဖွဲ့အစည်းများသည်လည်း ဦးဆောင်သည့် ပုဂ္ဂိုလ်များသည် အများအားဖြင့် အမျိုးသားများဖြစ်ကြပြီး အ မျိုး သ မီးများသည် အဖွဲ့ဝင် အဖြစ်ပါဝင်မှုများ ကြသည်။




၇။ ကော်မတီရွေးချယ်ခြင်းနှင့်ကျေးရွာဖွံ့ဖြိုးရေးအစီအစဉ်ဆောင်ရွက်မှုမှတ်တမ်း ဓာတ်ပုံများ



၈။ လျားဒူကျေးရွာကျေးရွာစီမံကိန်းအထောက်အကူပြုကော်မတီဝင်များ စာရင်း

စဉ်	အမည်	ကျား/မ	ရာထူး/တာဝန်
၁	ဦးညားရယ်	✓	ကျေးရွာစီ/ထောက်ဥက္ကဋ္ဌ
၂	ဒေါ်မိမာ	✓	။
၃	ဦးပလျားရယ်	✓	စောင့်ကြည့်ကြီးကြပ်ရေး
၄	ဒေါ်ဆော်မိုး	✓	။
၅	ဦးဗျားရယ်	✓	လုပ်ငန်းလည်ပတ်ထိန်းသိမ်းရေး
၆	ဒေါ်ထျရမိုး	✓	။
၇	ဒေါ်ထျရမိုး	✓	။
၈	ဦးဖိလိပို	✓	ဝေဖန်အကြံပြုတိုင်ကြားရေး
၉	ဒေါ်ပိုးမာ	✓	။
၁၀	ဦးရှေ့ဖဲ	✓	စေတနာ့ဝန်ထမ်း
၁၁	ဒေါ်သဲမာ	✓	။
၁၂	ဦးရှေ့ဖဲ	✓	စာရင်းကိုင်
၁၃	ဦးပကူး	✓	ဝယ်ယူရေး
၁၄	ဒေါ်လှချေးမိုး		။
စုစုပေါင်း		၇	၇

၉။ ကျေးရွာအချက်အလက်ပုံစံ ( ၁ )



လူထုဝဟ်မြဲ ဝီဝံက်နိး၊ ဝီဝံက်နိးလက်စွဲ အပိုင်း - (၃) - ၂၉.၁၀.၂၀၁၇

ပုံစံ - ၈ - ၁ ကျေးရွာအခြေခံအချက်အလက်များ (Form PC 1)

<p>လယ်ဥယျာဉ်ရွက်၊ ကျေးရွာတပ်ရွာသို့ ပထမဆုံးပိတ်ဆက်စဉ်၊ သွားရောက်သောအခါ လူထုဥယျာဉ်ရွက်များသည် ကျေးရွာ ဝေါင်းထောင်များအား ကျေးရွာအချက်အလက်များကို မေတ္တာရပ်ခံ၍ တောင်းခံရသည်။ ဤအချက်အလက်များကို ဝီဝံက်နိး ပိတ်ဆက်အစည်းဝေးမတိုင်မီတောင်းခံရမည်။ ဝီဝံက်နိးပိတ်ဆက်အစည်းဝေးတွင် လူထုဥယျာဉ်ရွက်များသည် ဤအချက်အလက် များအား စစ်ဆေးပြီး မှန်ကန်အောင်ပြုလုပ်ရမည်။ ပြီးမှောက်တွင် လူထုဥယျာဉ်ရွက်များမှ သတင်းအချက်အလက်ထိသို့ Tablets မှ တဆင့် ပြည့်သွင်းရမည်။</p>	<p>ကျေးရွာအုပ်ချုပ်ရေးမှူး အမည် <u>ဒေါ်ဒေါ်မာမာ</u>၊ ကျေးရွာအုပ်ချုပ်ရေးမှူး၏ ဝန်နိပိတ် <u>၂၀၁၇</u>၊ လူထုစည်းရုံးရေးမှူး၏ အမည် <u>ကျေးရွာ</u></p>	<p>ပြည်နယ်တိုင်းဒေသကြီး <u>ကယား</u>၊ မြို့နယ် <u>၂၀၁၇</u>၊ ကျေးရွာအုပ်စု <u>၂၀၁၇</u>၊ ကျေးရွာ <u>၂၀၁၇</u></p>
---	---	---

က၊ လူဦးရေ

လူမျိုးစု	အိမ်ထောင်စုအရေအတွက်	ကိုးကွယ်သည့်ဘာသာ	အိမ်ထောင်စုအရေအတွက်
လူမျိုးစု (၁) <u>ကယား</u>	<u>၇၂</u>	ဘာသာ (၁) <u>အခြားဘာသာ</u>	<u>၇၂</u>
လူမျိုးစု (၂) -----		ဘာသာ (၂) -----	
လူမျိုးစု (၃) -----		ဘာသာ (၃) -----	
လူမျိုးစု (၄) -----			
လူမျိုးစု (၅) -----			
လူမျိုးစု (၆) -----			
လူမျိုးစု (၇) -----			
လူမျိုးစု (၈) -----			
လူမျိုးစု (၉) -----			
လူမျိုးစု (၁၀) -----			
မသန်စွမ်းသူများ	<u>၃</u>		
သက်ကြီးရွယ်အိုများ (၆၅ နှစ် နှင့် အထက်)	<u>၅</u>		
စစ်ဘေးရှောင်			

	အမျိုးသား (အရေအတွက်)	အမျိုးသမီး (အရေအတွက်)
လူဦးရေ	<u>၅၇</u>	<u>၆၁</u>
လူမျိုးစု (၁) <u>ကယား</u> -----		
လူမျိုးစု (၂) -----		
လူမျိုးစု (၃) -----		
လူမျိုးစု (၄) -----		
လူမျိုးစု (၅) -----		
အိမ်ထောင်စဦးစီး	<u>၁၅၇</u>	<u>၂၂</u>



လူထုပတ်ဝန်းကျင် စီမံကိန်း စီမံကိန်းလက်ရှိ အစီအစဉ် - (၃) - ၂၉.၀၁.၂၀၁၆

(၆) အခြေခံအဆောက်အအုံ အလုပ်အကိုင်များ

အသစ်ကောင်း	အမှတ် ပေးပါ	ကျန်းမာရေး	အမှတ် ပေးပါ	ဘာသာရေး အဆောက် အအုံများ	အမှတ် ပေးပါ
အဆောက်အအုံအကောင်း	<input type="checkbox"/>	ခရစ်	<input type="checkbox"/>	ခေတ်	<input type="checkbox"/>
အလယ်တန်းအကောင်း	<input type="checkbox"/>	ကျန်းမာရေးဌာန	<input type="checkbox"/>	ဘုန်းကြီးကျောင်း	<input type="checkbox"/>
ပူလတန်းအကောင်း	<input checked="" type="checkbox"/>	ကျန်းမာရေးဌာန	<input type="checkbox"/>	ဟိန္ဒူဘုရားကျောင်း	<input type="checkbox"/>
ပျော်ရွှင်အကောင်း	<input type="checkbox"/>	ခေတ်ပေးခန်း	<input checked="" type="checkbox"/>	ခရစ်ယာန်ကျောင်း	<input checked="" type="checkbox"/>
အခြား	<input type="checkbox"/>	အခြား	<input type="checkbox"/>	ဂရိတ်	<input type="checkbox"/>
				အခြား	<input type="checkbox"/>
မှတ်ချက်		မှတ်ချက်		မှတ်ချက်	

(၇) ကျွမ်းကျင်သူများမှတ်တမ်း (ကျေးရွာတွင်နေထိုင်သော သို့မဟုတ် တပြားရွာမှလာရောက်သော ကျွမ်းကျင်သူများ)

(၆) အသစ်ကောင်း			(၇) ကျန်းမာရေး			(၈) လက်မှုပညာရှင်		
	ရွာတွင်နေ ထိုင်သူ	အခြားရွာမှ လာသူ		ရွာတွင်နေ ထိုင်သူ	အခြား ရွာမှ လာသူ		ရွာတွင်နေ ထိုင်သူ	အခြားရွာ မှလာသူ
ပူလတန်းအကောင်း	<input checked="" type="checkbox"/>	<input checked="" type="checkbox"/>	ဆရာဝန်	<input type="checkbox"/>	<input type="checkbox"/>	လက်သမား	<input checked="" type="checkbox"/>	<input type="checkbox"/>
အဆောက်အအုံအကောင်း	<input type="checkbox"/>	<input type="checkbox"/>	လက်ထောက် ကျန်းမာရေးပညာ	<input type="checkbox"/>	<input type="checkbox"/>	ယန်ရီ	<input type="checkbox"/>	<input type="checkbox"/>
အလယ်တန်းအကောင်း	<input type="checkbox"/>	<input type="checkbox"/>	အမျိုးသမီးကျန်းမာရေး ဆရာမ	<input type="checkbox"/>	<input type="checkbox"/>	လွှဲစစ်ကျွမ်းကျင် ပညာရှင်	<input type="checkbox"/>	<input type="checkbox"/>
ပျော်ရွှင်အကောင်း	<input type="checkbox"/>	<input type="checkbox"/>	သားရွာဆရာမ	<input type="checkbox"/>	<input type="checkbox"/>	ခရစ်ကျွမ်းကျင်သူ	<input type="checkbox"/>	<input type="checkbox"/>
အခြား	<input type="checkbox"/>	<input type="checkbox"/>	ပြည်သူ့ကျန်းမာရေးလုပ်သား	<input checked="" type="checkbox"/>	<input type="checkbox"/>	စက်ပြင်ဆရာ	<input type="checkbox"/>	<input type="checkbox"/>
မှတ်ချက်			မှတ်ချက်			မှတ်ချက်		

(၈) ကျေးရွာသို့ ရောက်ရှိနိုင်သည့် လက်အခြေအနေ / ကျေးရွာထက်ရွာသည် ၎င်း၏ ကျေးရွာအုပ်စုနှင့် ဆက်သွယ်ထားသော လက်အခြေအနေ (အောက်ပါတို့တို့ပိုင်မိ)

ကျေးရွာကြီးလမ်း      ကညာလမ်း      ကျွန်တရပ်လမ်း      မော်တော်ဆိုင်ကယ်လမ်း  
 ကျေးရွာစိမ်းလမ်း      ပြည်သူ့လမ်း      လူသွားလမ်း      အခြား \_\_\_\_\_





လူထုပဟိုပြု စီမံကိန်း၊ စီမံကိန်းလက်ခွဲ အပိုင်း - (၃) - ၂၉.၁၀.၂၀၁၆

(၁) ကျေးရွာဖွံ့ဖြိုးမှုစီမံချက်

ပိုင်ပိုင်

(၁) လူထုပဟိုပြုစီမံကိန်းမထင်မှီ ဤကျေးရွာတွင်ကျေးရွာဖွံ့ဖြိုးမှု စီမံချက်ရှိခဲ့ပါသလား?

ရှိပါသည် မရှိပါ/မသိပါ

(၂) ရှိခဲ့ပါလျှင် ဤစီမံချက်ကို မည်သည့် ခုနှစ်တွင်ပြင်ဆင်ခဲ့ပါသနည်း?

နှစ်- 2014 မသိပါ

(၃) ဤစီမံချက်ကို ခြုံနယ်မှအတည်ပြုခဲ့ပါသလား?

ပြုခဲ့ပါသည် မပြုခဲ့ပါ/မသိပါ

(၂) ခရီးအကွာအဝေး

(၁) ဤကျေးရွာ၏ပဟိုမှ ၎င်းကျေးရွာအုပ်စု၏ပဟိုအထိ ခရီးပိုင်မည်မျှကွာဝေးသနည်း? ပိုင်- 4.5 မသိပါ

(၂) ဤကျေးရွာမှ ၎င်းကျေးရွာအုပ်စုပဟိုအထိ သွားလာရာတွင်ကြာမြင့်သည့်အချိန်။

ခြောက်သွေ့ရာသီတွင်ကြာချိန်----- ၇၀ ----- ထော်လာဂျီ (မော်တော်ဆိုင်ကယ်) / မြေလျှင်/လား/မော်တော်ဘုတ်/ အခြား-----

မိုးရာသီတွင်ကြာချိန်----- ၇၆ ----- ထော်လာဂျီ (မော်တော်ဆိုင်ကယ်) / မြေလျှင်/လား/မော်တော်ဘုတ်/ အခြား-----

(၃) ပတ်ဝန်းကျင်ဆိုင်ရာ သဘာဝဘေးအန္တရာယ်

ဤကျေးရွာတွင် ရေကြီးခြင်းကဲ့သို့ သဘာဝဘေးအန္တရာယ်ကျရောက်ဖူးခြင်း ရှိပါသလား။

မရှိပါ  ရှိပါသည် ရှိလျှင်ဖော်ပြပါ-----

(၄) ကျေးရွာတွင် ဖွဲ့စည်းထားသော အဖွဲ့အစည်းများ

လူထုပဟိုပြုစီမံကိန်းမတိုင်မီ ဤကျေးရွာတွင် ကျေးရွာဖွံ့ဖြိုးရေးအတွက် အစိုးရ (သို့) ရွာသားများကိုယ်တိုင်(သို့) စီမံကိန်းတစ်ခုခုမှ ဖွဲ့စည်းထားသည့် အဖွဲ့အစည်းများရှိပါသလား။

(၁) မြေအလယ်စက်

(၂) မြေအလယ်စက်

ကျေးရွာခေါင်းဆောင်

အမည် ခြံးဥားဇော်

လက်မှတ် [Signature] ခန့်.စွဲ 18-10-2017

လူထုစည်းရုံးရေးမှူး

အမည် ခြံးအေးဇော်

လက်မှတ် [Signature] ခန့်.စွဲ 18-10-2017

၁၀။ စီမံကိန်းစက်ဝန်းအချိန်ဇယားပုံစံ(၂)

(၆ - ၈ - ၂ - စီမံကိန်းစက်ဝန်းအချိန်ဇယား (၂))

လည်ပတ်မှုများ၊ ဘက်စုံလုပ်ငန်းများ၊ အခြေခံအဆောက်အအုံ၊ အခြေခံအဆောက်အအုံ၊ စီမံကိန်းစက်ဝန်းအချိန်ဇယား၊ အခြေခံအဆောက်အအုံ၊ အခြေခံအဆောက်အအုံ၊ အခြေခံအဆောက်အအုံ၊ အခြေခံအဆောက်အအုံ			
လည်ပတ်မှုများ/အခြေခံ အဆောက်အအုံ			
၈၄.၅		စီမံကိန်းစက်ဝန်းအချိန်ဇယား (စီမံကိန်း (၁) (စီမံကိန်း (၂) (စီမံကိန်း (၃) (စီမံကိန်း (၄)	
ပြင်ဆင်/တိုင်	မြို့နယ်	အခြေခံအဆောက်အအုံ	အခြေခံအဆောက်အအုံ

စီမံကိန်းစက်ဝန်းအချိန်ဇယား	၈၄.၅		လည်ပတ်မှုများ/အခြေခံအဆောက်အအုံ				စီမံကိန်းစက်ဝန်းအချိန်ဇယား	စီမံကိန်းစက်ဝန်းအချိန်ဇယား
	စက်ဝန်းအချိန်ဇယား	ပြင်ဆင်/တိုင်	အခြေခံအဆောက်အအုံ	အခြေခံအဆောက်အအုံ	စီမံကိန်းစက်ဝန်းအချိန်ဇယား	စီမံကိန်းစက်ဝန်းအချိန်ဇယား		
၁။ ကျေးရွာစီမံကိန်း စီမံကိန်းစက်ဝန်းအချိန်ဇယား	15.10.2017	15.10.2017	11	7	19	ကျေးရွာ	19	
၂။ ကျေးရွာမြို့နယ် စီမံကိန်းစက်ဝန်းအချိန်ဇယား	16.10.2017	16.10.2017	17	7	18	ကျေးရွာ	18	
၃။ ကျေးရွာအုပ်စု လုပ်ငန်းစဉ်အချိန်ဇယား	20.10.2017	20.10.2017	15	6	21	ကျေးရွာ	21	
၄။ မြို့နယ်အတွင်း စီမံကိန်းစက်ဝန်းအချိန်ဇယား	17.12.2017	17.12.2017	မလို	မလို	မလို	မလို	မလို	
၅။ မြို့နယ် စီမံကိန်းစက်ဝန်းအချိန်ဇယား								

၁၁။ ကျေးရွာဖွံ့ဖြိုးရေးဦးစားပေးအစီအစဉ်ပုံစံ(၃)

လူထုဝတ်ပြု ဝိသိကန်း၊ ဝိသိကန်းလက်ဖွဲ့ အပိုင်း - (၃) - ၂၉.၀၁.၂၀၁၆

**ပုံစံ - ၈ - ၃ ကျေးရွာဖွံ့ဖြိုးရေး ဦးစားပေးအစီအစဉ် (Form PC 3)**

လက်ညှန်ခွက် အသွင်(၃) ကျေးရွာဖွံ့ဖြိုးရေးအစီအစဉ်အတွက် ဦးစားပေးအစီအစဉ် ကျေးရွာဝိသိကန်း အထောက်အကူပြု ကော်မတီသည် လူထုဝတ်ပြုနှင့်အတူအညီ ဦးစားပေးအစီအစဉ် ဖြစ်ပေါ်ရမည်။	
လူထုဝတ်ပြုနေရမည့်နေ့/ရက်စွဲ အမည် <b>၂၉.၀၁.၁၆</b>	
ခုနှစ် <b>၂၀၁၆.၀၁.၂၉</b>	ဝက်ဂန်းအား အမှတ်(၁) <input type="checkbox"/> ဝက်ဂန်း(၂) <input type="checkbox"/> ဝက်ဂန်း(၃) <input type="checkbox"/> ဝက်ဂန်း(၄) <input type="checkbox"/>
ပြည်နယ်/တိုင်း <b>ကချင်</b>	မြို့နယ် <b>စစ်ကိုင်း</b> ကျေးရွာအုပ်စု <b>ပုဂံ</b> ကျေးရွာ <b>ပုဂံ</b>
က။ အဝက်အခဲအတာအစီအစဉ်အကျဉ်းချုပ် - ယခုလက်ဖွဲ့အခြေအနေတွင် ဤကျေးရွာဖွံ့ဖြိုးရေးအစီအစဉ်အတွက် အဓိက အဝက်အခဲအတာအစီအစဉ်သည် မည်သည့်အမျိုးအစားဖြစ်ပါသနည်း။ (အမျိုးသား/သမီး အနည်းဆုံးအဝက်အခဲ ၅ ခုစီဖော်ပြပါ)	
အမျိုးသား အဖွဲ့မှ တင်ပြသောအဝက်အခဲအတာအစီအစဉ်များ	အမျိုးသမီး အဖွဲ့မှတင်ပြသောအဝက်အခဲအတာအစီအစဉ်များ
၀ ဦးစွာ စွဲချက်အရ ၁။	၀ ဦးစွာ စွဲချက်အရ ၁။
၂ ကလေး သူငယ်ချင်းတို့အား ဖွဲ့စည်းပေးခြင်း	၂ လယ်စိုက်ပျိုးရေးအဖွဲ့အစည်း ဖွဲ့စည်းပေးခြင်း
၃ လယ်စိုက်ပျိုးရေး အဖွဲ့အစည်း ဖွဲ့စည်းပေးခြင်း	၃ ကျေးရွာအဖွဲ့အစည်း ဖွဲ့စည်းပေးခြင်း
၄	၄
၅	၅

ခ။ မျှော်မှန်းခြင်း - ချက်ချင်း (၅) နှစ် အတွင်း ကျေးရွာဖွံ့ဖြိုးရေး မျှော်မှန်းလျာထားချက်များ တင်ပြပါ။

အမျိုးသားအဖွဲ့မှ တင်ပြသောမျှော်မှန်းချက်များ	အမျိုးသမီးအဖွဲ့မှ တင်ပြသောမျှော်မှန်းချက်များ
၀ ဦးစွာ စွဲချက်အရ ၁။	၀ လယ်စိုက်ပျိုးရေး
၂ ဖွဲ့စည်းပေးခြင်း	၂ ကလေး သူငယ်ချင်းတို့အား ဖွဲ့စည်းပေးခြင်း
၃ ကလေး သူငယ်ချင်းတို့အား ဖွဲ့စည်းပေးခြင်း	၃ ဖွဲ့စည်းပေးခြင်း
၄	၄
၅	၅

ဂ။ လူထုဝတ်ပြု ဝိသိကန်း၏ လာမည့် (၃) နှစ်အတွက် အကျဉ်းချုပ်သော ဦးစားပေး ဖွံ့ဖြိုးတိုးတက်မှု လုပ်ငန်း အစီအစဉ်များအားဖော်ပြပါ။

အဆင့်	ကျေးရွာအတွက် ဦးစားပေး ဖွံ့ဖြိုးတိုးတက်မှု လုပ်ငန်းစဉ်များ	အဆိုပြုသူ (အမျိုးသားများ/ အမျိုးသမီးများ/ အမျိုးသား+ အမျိုးသမီး)	ရန်နှုန်းကုန်ကျ ဝန်ရိတ်	အကျဉ်းချုပ်စာရင်း ဝန်နှုန်းအခြေ အပေါ် အတွက်
၀	ဖွဲ့စည်းပေးခြင်း	၈၁၂၀	၇၅	၁၁၆
၂	ကလေး သူငယ်ချင်းတို့အား ဖွဲ့စည်းပေးခြင်း	၈၁၂၀	၁၀၀	၁၂၆
၃	လယ်စိုက်ပျိုးရေး အဖွဲ့အစည်း ဖွဲ့စည်းပေးခြင်း	၈၁၂၀	၁၇၀	၁၂၆
၄				
၅				



လူထုဝတ်ပြု ဝိပဿနာ၊ ဝိပဿနာလက်ခံ အပိုင်း - (၃) - ၂၉.၀၅.၂၀၁၆

သား လူထုဝတ်ပြုအဖွဲ့အစည်း (၃) နှစ်အတွက်အကဲဖြတ်ပေးသော ဦးစားပေး ဖွဲ့စည်းလိုက်မှု၊ လုပ်ငန်း အစီအစဉ်များအားဖော်ပြပါ။

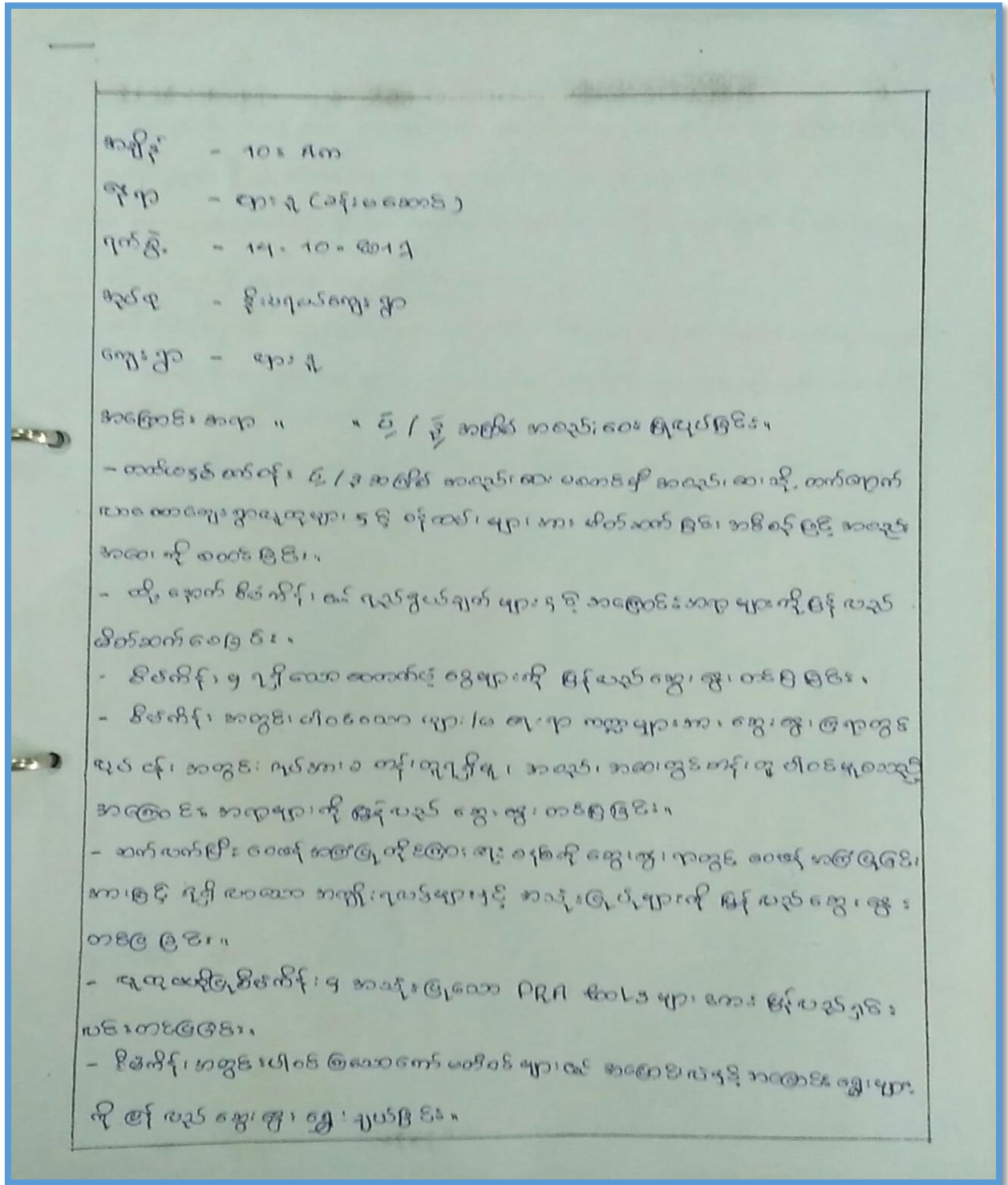
အဆင့်	ကျေးရွာအတွက် ဦးစားပေး ဖွဲ့စည်း တိုးတက်မှု၊ လုပ်ငန်းစဉ်များ	အဆိုပြုသူ (အမျိုးသားများ/ အမျိုးသမီးများ/ အမျိုးသား+ အမျိုးသမီး)	အခန်းကဏ္ဍ
၁	ကန်ဖွဲ့စည်းရေးအဖွဲ့	၂၈	Livelihood
၂			
၃			
၄			
၅			
၆			
၇			
၈			
၉			
၁၀			
၁၁			
၁၂			

ဥက္ကဋ္ဌ ၊ ကျေးရွာဝိပဿနာအထောက်အကူပြုကော်မတီမှ အတည်ပြုသည်။

အမည် အောင်စိန် လက်မှတ် hu ဝန်နံ 14.10.2017



၁၃။ ကျေးရွာအစည်းအဝေးမှတ်တမ်းများ





၁၄။ ကဏ္ဍအလိုက်ဦးစားပေးဖွံ့ဖြိုးရေးလုပ်ငန်းများ

နောက်ဆက်တွဲ(၄) ပြားနားသောအပိုင်းများအတွက် ဦးစားပေးဖွံ့ဖြိုးရေးလုပ်ငန်းစဉ် အနှစ်ချုပ်

မူရင်းသည်အား VPSC တွင်ထားရှိရပါမည်။အခြားဌာနများနှင့် ညှိနှိုင်းရန်အတွက် မိတ္တူထား TPIC ဝန်ထုပ်ဝန်ပိုးစဉ်းMIS data အနေဖြင့် သွင်းရန် မလိုအပ်ပါ။

	အဆင့်	လုပ်ငန်း	မည်သူဦးစားပေးလိမ့်	ကန့်သတ်ချက် (လိုအပ်သည့်အချက်)	ပြင်ပမှအညီအညွတ် ထောက်ပံ့မလိမ့်
အခြေခံအဆောက်အအုံ	၀	ဒီဂရီကျောင်း	<input checked="" type="checkbox"/> မြို့နယ်အဖွဲ့ <input type="checkbox"/> ကျေးရွာ		
	၂		<input type="checkbox"/> မြို့နယ်အဖွဲ့ <input type="checkbox"/> ကျေးရွာ		
	၃		<input type="checkbox"/> မြို့နယ်အဖွဲ့ <input type="checkbox"/> ကျေးရွာ		
	၄		<input type="checkbox"/> မြို့နယ်အဖွဲ့ <input type="checkbox"/> ကျေးရွာ		
	၅		<input type="checkbox"/> မြို့နယ်အဖွဲ့ <input type="checkbox"/> ကျေးရွာ		
အသက်မွေးဝမ်းကျောင်း/ပို့ကုန်ရေး	၀		<input type="checkbox"/> မြို့နယ်အဖွဲ့ <input type="checkbox"/> ကျေးရွာ		
	၂		<input type="checkbox"/> မြို့နယ်အဖွဲ့ <input type="checkbox"/> ကျေးရွာ		
	၃		<input type="checkbox"/> မြို့နယ်အဖွဲ့ <input type="checkbox"/> ကျေးရွာ		
	၄		<input type="checkbox"/> မြို့နယ်အဖွဲ့ <input type="checkbox"/> ကျေးရွာ		
	၅		<input type="checkbox"/> မြို့နယ်အဖွဲ့ <input type="checkbox"/> ကျေးရွာ		
ကျန်းမာရေးနှင့် အာဟာရ	၀		<input type="checkbox"/> မြို့နယ်အဖွဲ့ <input type="checkbox"/> ကျေးရွာ		
	၂		<input type="checkbox"/> မြို့နယ်အဖွဲ့ <input type="checkbox"/> ကျေးရွာ		
	၃		<input type="checkbox"/> မြို့နယ်အဖွဲ့ <input type="checkbox"/> ကျေးရွာ		
	၄		<input type="checkbox"/> မြို့နယ်အဖွဲ့ <input type="checkbox"/> ကျေးရွာ		
	၅		<input type="checkbox"/> မြို့နယ်အဖွဲ့ <input type="checkbox"/> ကျေးရွာ		
ပညာရေး	၀		<input type="checkbox"/> မြို့နယ်အဖွဲ့ <input type="checkbox"/> ကျေးရွာ		
	၂		<input type="checkbox"/> မြို့နယ်အဖွဲ့ <input type="checkbox"/> ကျေးရွာ		
	၃		<input type="checkbox"/> မြို့နယ်အဖွဲ့ <input type="checkbox"/> ကျေးရွာ		

အခြား	၆		<input type="checkbox"/>		
	၅		<input type="checkbox"/>		
	၄		<input type="checkbox"/>		
	၃		<input type="checkbox"/>		
	၂	အခြားအဖွဲ့အစည်းများ	<input type="checkbox"/>		
	၁	အခြားအဖွဲ့အစည်းများ	<input type="checkbox"/>		
			<input type="checkbox"/>		
			<input type="checkbox"/>		
			<input type="checkbox"/>		
			<input type="checkbox"/>		





ဆရာတော်ရာဇာဝင်္ဂုလှိုင် ဝိဇ္ဇာတိ ဝိဇ္ဇာ

ရာဇာဝင်္ဂုလှိုင်

ဆရာတော်

ဝိဇ္ဇာတိ