

ပြည်ထောင်စုသမ္မတမြန်မာနိုင်ငံတော်အစိုးရ

စိုက်ပျိုးရေး၊ မွေးမြူရေးနှင့် ဆည်မြောင်းဝန်ကြီးဌာန

ကျေးလက်ဒေသဖွံ့ဖြိုးတိုးတက်ရေးဦးစီးဌာန

အမ်းမြို့နယ်



လူထုဗဟိုပြုစီမံကိန်း

National Community Driven Development Project

(NCDDP)



ကျေးရွာဖွံ့ဖြိုးရေးအစီအစဉ်

Village Development Plan (VDP)

လုံးကောက်ကျေးရွာအုပ်စု၊ ညောင်ချောင်းကျေးရွာ

၂၀၁၈ ခုနှစ်

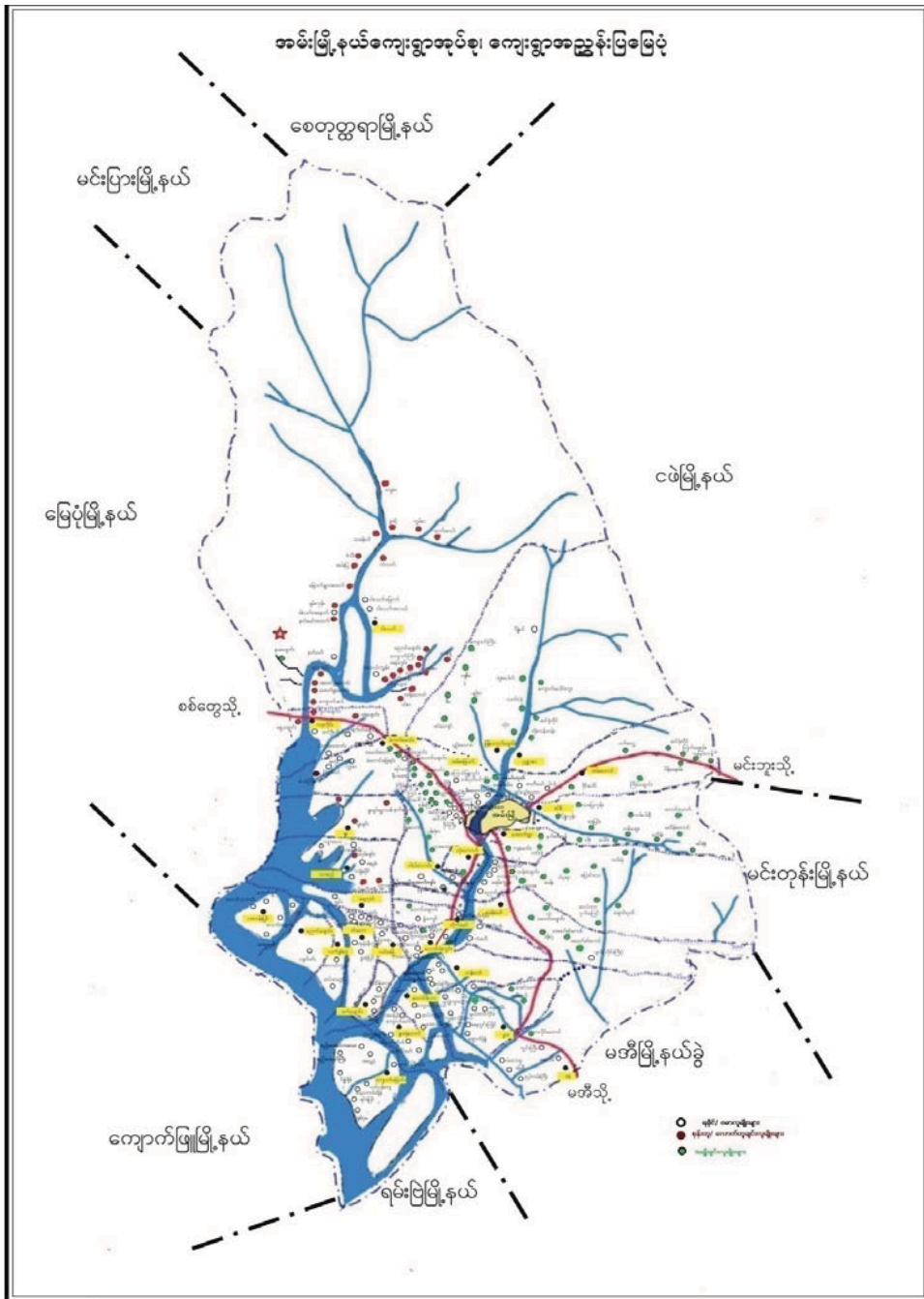
အမ်းမြို့

# မာတိကာ


၁။ မြို့နယ်မြေပုံ	၄
၂။ ကျေးရွာအုပ်စုမြေပုံ	၅
၃။ အုပ်စုတွင်ပါဝင်သောကျေးရွာများစာရင်း	၆
၄။ ကျေးရွာအခြေခံအချက်အလက်များ	၈
၅။ လူထုပူးပေါင်းပါဝင်သောလူမှုဆန်းစစ်ခြင်းနှင့် အကဲဖတ်ခြင်းလုပ်ငန်းစဉ် (PSA/PRA) ဇယား။	၁၀
၆။ ကျေးရွာလူမှုရေးပြုသယံဇာတပြမြေပုံ	၁၁
၇။ ကျေးရွာလူမှုရေးပြုသယံဇာတပြမြေပုံသုံးသပ်ချက်	၁၂
၈။ ရာသီခွင်ပြဇယားပုံ	၁၃
၉။ ရာသီခွင်ပြဇယားပုံသုံးသပ်ချက်	၁၄
၁၀။ ဦးစားပေးလုပ်ငန်းခွဲများနှိုင်းယှဉ်ရွေးချယ်ခြင်းပြဇယား	၁၅
၁၁။ ဦးစားပေးလုပ်ငန်းခွဲများနှိုင်းယှဉ်ရွေးချယ်ခြင်းပြဇယားသုံးသပ်ချက်	၁၆
၁၂။ ကျေးရွာတွင်းအဖွဲ့အစည်းများအကြားချိတ်ဆက်မှုပြဇယား	၁၇
၁၃။ ကျေးရွာတွင်းအဖွဲ့အစည်းများအကြားချိတ်ဆက်မှုပြဇယားသုံးသပ်ချက်	၁၈
၁၄။ လူမှုစီးပွားအဆင့်သတ်မှတ်ခြင်းပြဇယား	၁၉
၁၅။ လူမှုစီးပွားအဆင့်သတ်မှတ်ခြင်းပြဇယားသုံးသပ်ချက်	၂၀
၁၆။ ကျား/မ ပင့်ကူအိမ်ကွန်ယက်ဇယား	၂၁

၁၇။ပင့်ကူအိမ်ကွန်ယက်ဖယားသုံးသပ်ချက်	၂၂
၁၈။ ကော်မတီဝင်များရွေးချယ်ခြင်းနှင့် ကျေးရွာဖွံ့ဖြိုးရေးအစီအစဉ်ဆောင်ရွက်မှုမှတ်တမ်းခါတ်ပုံများ	၂၃
၁၉။ စီမံကိန်းစက်ဝန်းအချိန်ဇယား (ပုံစံ-၁)	၂၆
၂၀။စီမံကိန်းစက်ဝန်းအချိန်ဇယား (ပုံစံ-၂)	၂၈
၂၁။ကျေးရွာဖွံ့ဖြိုးရေးဦးစားပေးအစီအစဉ် (ပုံစံ-၃)	၃၀
၂၂။ ကျေးရွာအုပ်စုစီမံကိန်းလုပ်ငန်းခွဲရွေးချယ်ခြင်း (ပုံစံ-၄)	၃၃
၂၃။အစည်းအဝေးမှတ်တမ်းများ	၃၈
၂၄။ ကဏ္ဍအလိုက်ဦးစားပေးဖွံ့ဖြိုးရေးလုပ်ငန်းစဉ်များ	၄၀

# ၁။ အမ်းမြို့နယ်မြေပုံ



၂။ လုံးကောက်အုပ်စုမြေပုံ



၃။ လုံးကောက်အုပ်စုရှိကျေးရွာများစာရင်း

စဉ်	ကျေးရွာအုပ်စုအမည်	ကျေးရွာအမည်
၁	လုံးကောက်	ပြောင်းချောင်း
		ခရမ်းကျွန်း
		ငလက်ကျ
		ညောင်ချောင်း
		သံပုရာ
		ပျဉ်းချောင်းဝ
		လုံး
		ပြောင်သေ
		လောင်းစပ်
		ချင်းကုန်း
		ထန်းချောင်း
		ဆလံတာ
		ငှက်ကျော်
		စခန်း
		လင်းခုံ
ရေအေး		

# ၄။ ကျေးရွာအခြေခံအချက်အလက်

## (၁) ကျေးရွာသမိုင်းအကျဉ်း

ညောင်ချောင်းကျေးရွာကို သက္ကရာဇ်(၁၂၅၈)ခုနှစ်တွင် ရွာလူကြီး ဦးဘိုးသာခင်မိသားစုနှင့် ဦးယက်သဲ မိသားစု နှစ်စုတို့မှ စတင်တည်ထောင်ခဲ့ပါသည်။ ညောင်ချောင်းကျေးရွာဟု အမည်တွင်ရခြင်းမှာ ချောင်းဝတွင် ညောင်ပင်ကြီးတစ်ပင်ရှိပြီး ပြုတ်ကျွန်းမှ လှော်ခတ်လာသော ရွှေလောင်းကြီးအား ထိုညောင်ပင်ကြီးအောက်မှ ကျေးရွာရှိလူများ ချောင်း၍ကြည့်ရှုရာမှ ညောင်ချောင်းကျေးရွာဟု အမည်တွင်ခဲ့ပါသည်။ ရွာစတင်တည် ထောင်ချိန်တွင် အိမ်ခြေ(၂၀)ခန့်ရှိပြီး ရွာလယ်အပြင်၌ သောက်ရေတွင်းကို ကျေးရွာ အဖိုး၊ အဘွားတို့မှ တူးဖော်ခဲ့ပါသည်။ ထိုမှတစ်ဆင့် ရွာဦးရေတွင်းကို သက္ကရာဇ်(၁၃၁၅)ခုနှစ်တွင် ရွာသားများမှ ဝိုင်းဝန်းတူးဖော် ခဲ့ကြသည်။ သို့သော်အုတ်ဖြင့်အပြီး မလုပ်နိုင်ခဲ့၍ ပြိုကျပျက်စီးခဲ့သည်။ သက္ကရာဇ်(၁၃၁၇)ခုနှစ်တွင် တပေါင်း လပြည့်ကျော် (၁)ရက်နေ့တွင် ကျေးရွာနေအိမ်များ မီးဘေးသင့်ခဲ့ရသည်။ ဆင်းရဲဒုက္ခများ ကြုံတွေ့နေရ သော်လည်း သက္ကရာဇ်(၁၃၂၂)ခုနှစ်တွင် မိဘများမှ သား၊သမီးများအတွက် ပညာသင်ကြားနိုင်ရန် ပြုစု ကျောင်းဆရာ ငှားရမ်းခဲ့ပါသည်။ ငှားရမ်းပြီး (၂)နှစ်အကြာတွင် အဆင်မပြေ၍ ရပ်ဆိုင်းထားခဲ့ကြပါသည်။ သက္ကရာဇ်(၁၃၃၂)ခုနှစ်တွင် ရွာဦးရေတွင်းအား ပြန်လည်တူးဖော်ခဲ့ပါသည်။ သက္ကရာဇ် (၁၃၄၁)ခုနှစ်တွင် ပြုစုကျောင်းဆရာမ ထပ်မံငှားရမ်း၍ (၆)နှစ်တိုင်တိုင် ပညာသင်ကြားခဲ့ကြသည်။ သက္ကရာဇ် (၁၃၄၈)ခုနှစ်တွင် အစိုးရမူလတန်းစာသင်ကျောင်းကို ဖွင့်လှစ်ခဲ့သည်။ သက္ကရာဇ်(၁၃၅၃)ခုနှစ် တပေါင်း လတွင် ရွာဦးဘုန်းတော်ကြီးကျောင်းကို ဆောက်လုပ်ကိုးကွယ်၍ သက္ကရာဇ်(၁၃၆၅)ခုနှစ်တွင် ဗုဒ္ဓရုပ်ပွား တော်မြတ် တည်ခဲ့ပါသည်။ မါးပြပိုလ် သံခနောက်ထံတွင် ကျေးရွာအတွင် သုံးကြိမ် မါးပြတိုက်မှု ခံခဲ့ရပါသည်။ ညောင်ချောင်းကျေးရွာသူ၊ ကျေးရွာသားများသည် လယ်၊ တောင်ယာစပါး၊ သီဟိုဠ်ပင်များကို စိုက်ပျိုး လုပ်ကိုင် စားသောက်ကြပါသည်။ ညောင်ချောင်းကျေးရွာသို့ ကျားမောင်းကျေးရွာဘက်မှ ကုန်းလမ်း၊ ရေလမ်းဖြင့် လာရောင်နိုင်ပါသည်။ ခမောင်းချောင်းသို့လည်း ကုန်းလမ်းဖြင့် ဆက်သွယ်ထားသည်။ ယခုလက်ရှိတွင် ရခိုင် လူမျိုးများ နေထိုင်ကြပါသည်။

(၃) လူနည်းစုလူမျိုးစုအိမ်ထောင်စု

အမျိုးအစား	အိမ်ထောင်စု	ကျား	မ	စုစုပေါင်း
ချင်း	၂	၄	၅	၉

(၄) ထိခိုက်လွယ်အုပ်စုများ

ထိခိုက်လွယ်အုပ်စု	အိမ်ထောင်စု	ကျား	မ	စုစုပေါင်း
သက်ကြီး	၁၄	၅	၉	၁၄

(၅) အဓိကစီးပွားရေးလုပ်ငန်း

စိုက်ပျိုးရေး	မွေးမြူရေး	အသေးစားစီးပွားရေး	အခြား
လယ်	နွား	သီဟိုဠ်	ကျပ်
ကိုင်း	ဝက်		
စိုက်ခင်း	ကြက်		

(၆) ကျေးရွာအတွင်းအဓိကပိုင်ဆိုင်မှုများ

ကျေးရွာပိုင်ဆိုင်မှုများ	လယ်	ကိုင်း	တောင်ယာ	စားကျက်မြေ	နှစ်ရှည်စိုက်ခင်း	သဲ/ကျောက်ရရှိမှု	ရေတွင်း/ရေကန်	စက်ရေတွင်း/စိမ့်စမ်းရေသွယ်	ချောင်ခဲရေသောက်သုံးမှု
အရေအတွက်	၇၀	၃၀	၅	၃၀	၁၀၀	မရှိ	ရှိ	ရှိ	ရှိ
ကျေးရွာပိုင်ဆိုင်မှုများ	ကား	ထော်လာဂျီ	ဆိုင်ကယ်	စက်လှေ	ကြိတ်စက်	ဈေးဆိုင်	မီးစက်		
အရေအတွက်	မရှိ	မရှိ	၁၆	၃	၂	၃	၁		

(၇) ကျေးရွာအတွင်းအခြားပိုင်ဆိုင်မှုများ

ကျေးရွာပိုင်ဆိုင်မှုများ	ရေတင်စက်	လယ်ထွန်စက်	ကျွဲ	နွား	ကြက်	ဝက်	ဆိတ်	လုပ်သား	ကျွမ်းကျင်လုပ်သား
အရေအတွက်	၃	၁	-	၅၀	၁၀၀	၁၃	မရှိ	၃၀	၂၀

(၈) ကျေးရွာရှိအသုံးပြုနိုင်သောအရင်းအမြစ်/ အချက်အလက်များ

အရင်းအမြစ်	ဆေးရုံ/ဆေးခန်း	အ.မ.က/အ.လ.က/အ.ထ.က	ဈေး	မြေတူးစက်	လမ်းကြိုစက်	မြေသယ်ကား	ကွန်ကရစ်ဖျော်စက်
အရေအတွက်	မရှိ	မူလွန်	မရှိ	မရှိ	မရှိ	မရှိ	မရှိ

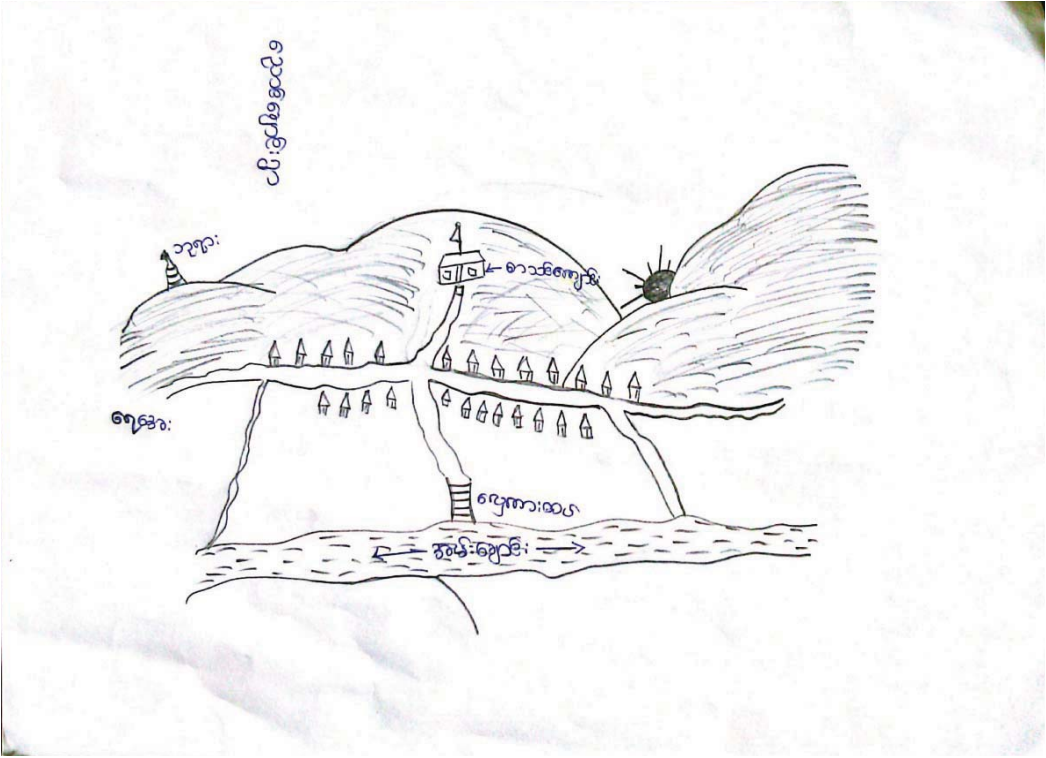


၅။ လူထုပေါင်းစုံပါဝင်သော လူမှုဆန်းစစ်ခြင်းနှင့် အကဲဖြတ်ခြင်းလုပ်ငန်းစဉ် (PSA/PRA) အကျဉ်းချုပ်ဇယား

စဉ်	အကြောင်းအရာ	ရက်စွဲ	ဦးတည်အုပ်စု	တက်ရောက်သူ			အဓိကဆွေးနွေးချက်
				ကျား	မ	ပေါင်း	
၁	ကျေးရွာလူမှုရေးပြဿယံဇာတပြမြေပုံ (Social Map / Resource Map)	၁၅.၁၁.၂၀၁၇	ကျေးရွာသူကျေးရွာသားများ၊ ကော်မတီဝင်များ	၂၇	၁၈	၄၅	ကျေးရွာနယ်နိမိတ်အတွင်းရှိ အိမ်ခြေလယ်မြေစိုက်ခင်း၊ ဘုရားပုထိုးများစသောကျေးရွာ၏လက်ရှိအခြေအနေနှင့်ပိုင်ဆိုင်မှုပြအခြေအနေများကိုရေးဆွဲဖော်ထုတ်ခဲ့ပါသည်။
၂	ရာသီခွင်ပြ ပြက္ခဒိန် (Seasonal Calender)	၁၅.၁၁.၂၀၁၇	ကျေးရွာသူကျေးရွာသားများ၊ ကော်မတီဝင်များ	၂၇	၁၈	၄၅	ကျေးရွာရှိ ရွာသူရွာသားများ၏ရာသီအလိုက်စိုက်ပျိုးရေး၊ မွေးမြူရေးစိုက်ပျိုးချိန်၊ ရိတ်သိမ်းချိန်၊ တိရိစ္ဆာန်များ ရောဂါဖြစ်ပွားမှု၊ သီးနှံများပိုးမွှားကျရောက်မှု၊ ရာသီပွဲတော်များ၊ ကျေးရွာမှလူများဝင်ငွေရရှိမှုအခြေအနေများကိုကျေးရွာမှလူများပါဝင်ဆွေးနွေးရေးဆွဲကြသည်။
၃	ကျေးရွာ၏ဦးစားပေး အစီအစဉ်ပြဇယား (Metric Ranking)	၁၅.၁၁.၂၀၁၇	အမျိုးသားအုပ်စု၊ အမျိုးသမီးအုပ်စု	၂၇	၁၈	၄၅	ကျေးရွာသူကျေးရွာသားများ၏ ကျေးရွာအတွက်အဓိကလိုအပ်သောစီမံကိန်းလုပ်ငန်းခွဲများကိုညှိနှိုင်းတိုင်ပင်ရေးဆွဲခဲ့ကြသည်။
၄	အဖွဲ့အစည်းချိတ်ဆက်ပုံ (Venn Diagram)	၁၅.၁၁.၂၀၁၇	ကျေးရွာသူ၊ ကျေးရွာသားများ၊ ကော်မတီဝင်များ၊ ကျေးရွာအုပ်ချုပ်ရေးအဖွဲ့	၂၇	၁၈	၄၅	ကျေးရွာအတွင်းတွင်ရှိနေသော လူမှုအဖွဲ့အစည်းများနှင့်ကျေးရွာလူထုအကြား ချိတ်ဆက်နေမှုကို ထင်သာမြင်ဖော်ဆောင်နိုင်ခဲ့သည်။

၅	လူမှုစီးပွားအဆင့်သတ်မှတ်ခြင်း (Wealth Ranking)	၁၅.၁၁.၂၀၁၇	ချမ်းသာ၊ အလယ်အလတ်၊ နွမ်းပါး	၂၇	၁၈	၄၅	ကျေးရွာအတွင်းရှိ လူများအကြား၊ ငွေကြေး၊ ပစ္စည်းဥစ္စာ၊ ဓနအင်အားပိုင်ဆိုင်မှု၊ အဆင့်ခွဲခြားပြသခြင်းဖြင့် ကျေးရွာအတွက် လိုအပ်မည့် ဝင်ငွေ ရရှိရေး အစီအစဉ်များကို ထည့်သွင်း စဉ်းစားနိုင်ရန် စဉ်းစား ခဲ့ကြသည်။
၆	ပင့်ကူအိမ်ကွန်ယက် (Spider Web)	၁၅.၁၁.၂၀၁၇	ကျေးရွာသူကျေးရွာသားများ၊ အမျိုးသားအုပ်စု၊ အမျိုးသမီးအုပ်စု	၂၇	၁၈	၄၅	အမျိုးသားနှင့်အမျိုးသမီးများ အကြား အလုပ်အကိုင်အခွင်အလမ်း၊ တန်းတူ အခွင့်အရေး၊ ပညာ သင်ကြား နိုင်မှု၊ ဘဝလုံခြုံမှု စသည့် အခြေအခြေအနေအရ ပံ့ပိုးမှုကို ဆွေးနွေးခဲ့ကြသည်။

၆။ ကျေးရွာဖွံ့ဖြိုးရေးအစီအစဉ်အတွက်အသုံးပြုခဲ့သော PRA Tools များတစ်ခုချင်းစီအတွက်သုံးသပ်ချက်များ



## ၇။ လုံးကောက်အုပ်စု၊ ညောင်ချောင်းကျေးရွာမြေပုံသုံးသပ်ချက်

တည်နေရာ။	လောင်ဂျီတွဒ် ၉၄ဒီဂရီ ၇၆ မိနစ်	လက်တီတွဒ်- ၁၉ဒီဂရီ ၂၀ မိနစ်
----------	-------------------------------	-----------------------------

ညောင်ချောင်းကျေးရွာသည် အမ်းမြို့မှ (၁၃)မိုင်ခန့် အကွာအဝေးတွင် တည်ရှိပါသည်။ အမ်းချောင်း နံဘေးတွင် တည်ရှိပြီး စက်လှေ၊ ဆိုင်ကယ်တို့ဖြင့် သွားလာနိုင်ပါသည်။












































ကျေးရွာ၏ အဓိကစီးပွားရေးလုပ်ငန်းမှာ ကိုင်း၊ လယ်၊ ဥယျာဉ် စသည်တို့ကို လုပ်ကိုင်ကြပါသည်။ ရွာ၏ အနောက်ဘက်တွင် အမ်းချောင်းရှိပါသည်။ ရွာ၏ မြောက်ဘက်တွင် ကျောက်နဂါးတောင်နှင့် အနောက်တောင်အရပ်တွင် ကျောက်ဘီလူးတောင် ရှိပါသည်။

အဖြစ်များသောရောဂါ	ငှက်ဖျား၊ သွေးတိုး
အိမ်သာသုံးစွဲမှု၊ ယင်လုံအိမ်သာသုံးစွဲမှု	ရှိ
ကြုံတွေ့ရသော သဘာဝသေးအန္တရာယ်	ရေဘေး
စာသင်ကျောင်း၊ ဆေးပေးခန်း၊	စာသင်ကျောင်းရှိ၊ ဆေးပေးခန်းမရှိ
ကျောင်းသားအရေအတွက်	(၅၀)ဦး
တက္ကသိုလ်ဝင်တန်းအောင် -	မရှိ
ကျေးရွာတွင်အဓိကကြုံတွေ့နေရသောအခက်အခဲ -	ဆိပ်ကမ်းအတက်အဆင်းလမ်း ခက်ခဲခြင်း

ရာသီအသီးသီးဖြစ်ပေါ်မှု အခြေအနေပြ ဖြက္ခဒိန် ရေးဆွဲခြင်း

၁၈။ ဖြားမြင်ခြင်း-၁၅-၁၁-၁၀၁၇

နေ့စွဲ ၊ ၁၅.၁၁.၁၀၁၇

ရာသီအသီးသီး	အခြေအနေပြ	ဖွားမြင်ခြင်း	အခြေအနေပြ	ရာသီအသီးသီး	အခြေအနေပြ	ဖွားမြင်ခြင်း	အခြေအနေပြ	ရာသီအသီးသီး	အခြေအနေပြ	ဖွားမြင်ခြင်း	အခြေအနေပြ	ရာသီအသီးသီး	အခြေအနေပြ	ဖွားမြင်ခြင်း	အခြေအနေပြ
လူငယ်အသက်		-		အနက်		ပူပြင်း		အနက်		ပူပြင်း		အနက်		ပူပြင်း	
ပုဂံအသက်	-	-		-	-	-		-	-	-		-	-	-	
အသက်	-		-	-		-		-	-		-	-		-	
အသက်	-	-		-	-		-	-	-		-	-		-	
အသက်	-	-		-	-		-	-	-		-	-		-	
အသက်	-	-		-	-		-	-	-		-	-		-	
အသက်	-	-		-	-		-	-	-		-	-		-	
အသက်	-	-		-	-		-	-	-		-	-		-	

၉။ ရာသီခွင်ပြဇယားသုံးသပ်ချက်

ညောင်ချောင်းကျေးရွာရှိ ကျေးရွာသူ၊ ကျေးရွာသားများသည် တန်ခူး၊ ကဆုန်လများတွင် သီဟိုဠ်စေ့ ခူးကြ ပါသည်။ ဝင်ငွေရရှိသော လဖြစ်ပါသည်။ ကြက်၊ ဝက်၊ နွား စသည်တို့ကိုလည်း ရောင်းချကြပါသည်။ ခမောက်၊ မရမ်းသီးများ ရောင်းချရသောကြောင့် ဝင်ငွေအကောင်းဆုံးအချိန် ဖြစ်ပါသည်။

သံပုရာ၊ နှစ်ရှည်စိုက်ခင်းများရှိပြီး မိုးရာသီတွင် အများဆုံးရောင်းချကြရသည်။ နွေရာသီတွင် အနည်းငယ် ရောင်းရပါသည်။ နတ်တော်၊ ပြာသိုလများတွင် ကိုင်းမှထွက်သော ဘူးရွက်၊ သခွား စသည်တို့ကို ရောင်းချ ရပါသည်။ သင်္ကြန်ပွဲတော်၊ ညောင်ရေသွန်းပွဲတော်၊ မီးထွန်းပွဲ၊ ကထိန်ပွဲတော်၊ ရှင်ပြုပွဲများ ကျင်ပကြပါသည်။ ကဆုန်၊ နယုန်လများတွင် တိရိစ္ဆာန်များ ရောဂါအနည်းငယ် ဖြစ်တတ်ပါသည်။

၁၀။ ကျေးရွာဦးစားပေးအစီအစဉ်ဇယား

ဒီဇင်ဘာလ	၁	၂	၃	၄	၅	၆	၇	၈	၉	၁၀
၁										
၂										
၃										
၄										
၅										
၆										
၇										
၈										
၉										
၁၀										

ဒါ့ကြောင့် ကျေးရွာအစိုးရအဖွဲ့မှ ကျေးရွာအစိုးရအဖွဲ့ဝင်များအား အစီအစဉ်အရ ဝန်ထမ်းချွန်ချယ်ရန် အစီအစဉ်ချမှတ်ထားပါသည်။

ကျေးရွာအစိုးရအဖွဲ့

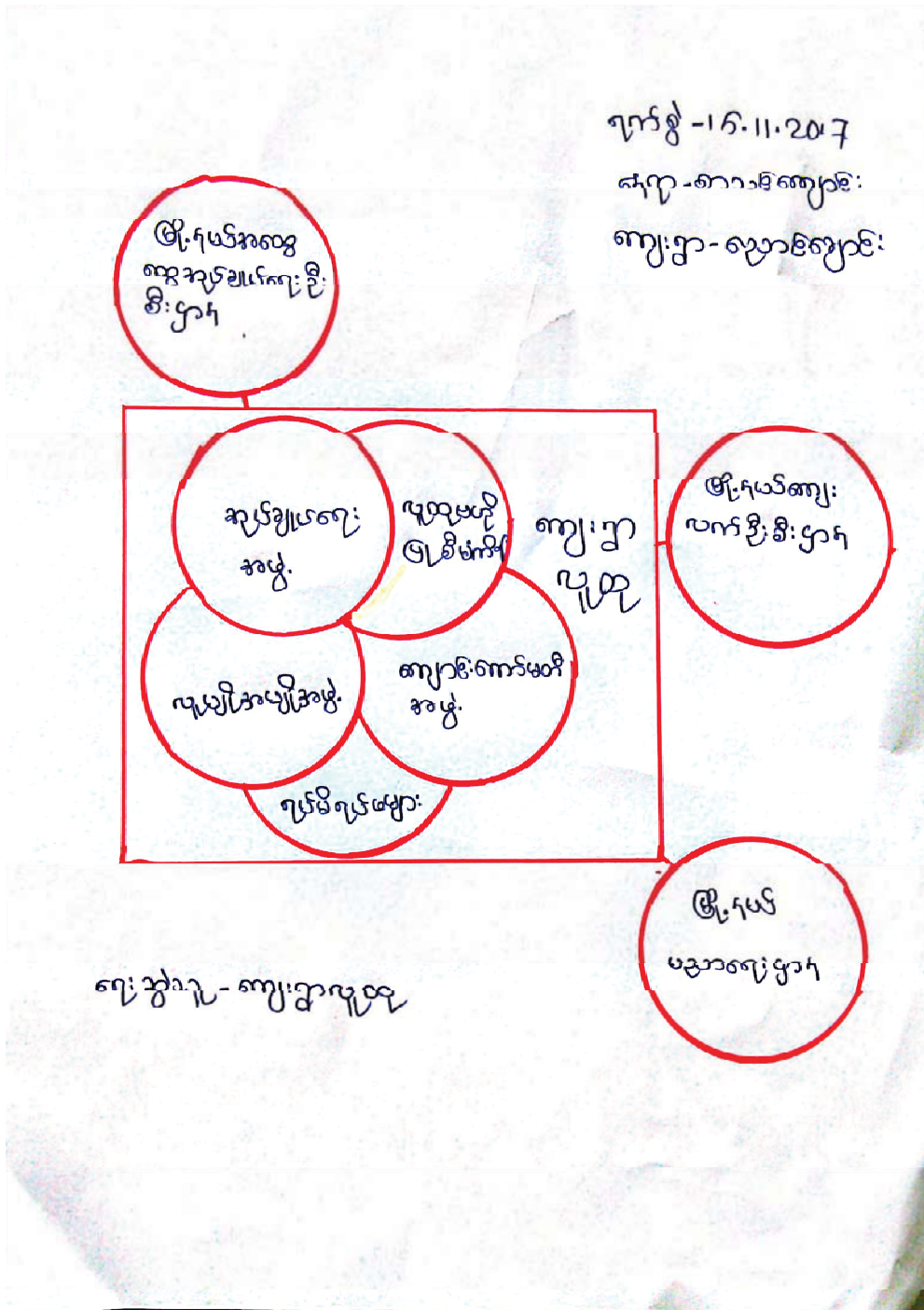
ကျေးရွာအစိုးရအဖွဲ့

၁၁။ ကျေးရွာဦးစားပေးအစီအစဉ်ဇယားသုံးသပ်ချက်

ညောင်ချောင်းကျေးရွာမှ ကျေးရွာသူ၊ ကျေးရွာသားများသည် ကြုံတွေ့နေရသော အခက်အခဲများအပေါ် အခြေခံကာ ကျေးရွာအတွင်းရှိ အခက်အခဲ ပြဿနာနှင့် လိုအပ်ချက်များ ဖော်ထုတ်ဆွေးနွေးခြင်းပြုလုပ် ကြရာ အမျိုးသမီးအဖွဲ့၊ အမျိုးသားအဖွဲ့မှ သူတို့ရွာရှိ လိုအပ်ချက်များကို စာရင်းပြုစုကာ ထိုလိုအပ်ချက်ကို မည်သည့်နည်းလမ်းဖြင့် ဖြေရှင်းမည်၊ မည်သည့်လုပ်ငန်းအမျိုးအစားဖြင့် ဖြေရှင်းမည်။ မည်သူက တာဝန်ယူ ဖြေရှင်းမည် စသည်ဖြင့် စဉ်းစားအဖြေထုတ်ကာ ကျေးရွာအတွက် အဓိကလိုအပ်သည့် စီမံကိန်းလုပ်ငန်းခွဲကို ဦးစားပေးအစီအစဉ် အဆင့်ဆင့်ဖြင့် ကျေးရွာသူ/သား များကြားတွင် ရွေးချယ်ခဲ့ကြသည်။ ညောင်ချောင်းကျေးရွာအတွက် အဓိကလိုအပ်သော စီမံကိန်းလုပ်ငန်းခွဲမှာ ဆိပ်ဆင်းကွန်ကရစ်လမ်းဖြစ်ပြီး အမျိုးသမီးအဖွဲ့၊ အမျိုးသားအဖွဲ့ နှစ်ဖွဲ့စလုံးမှ ဦးစားပေးရွေးချယ်ခဲ့သော စီမံကိန်းလုပ်ငန်းခွဲ ဖြစ်ပါသည်။



၁၂။ အဖွဲ့အစည်းများချိတ်ဆက်မှုပြဇယား



၁၃။ အဖွဲ့အစည်းများချိတ်ဆက်မှုပြဇယားသုံးသပ်ချက်

ညောင်ချောင်းကျေးရွာ အတွင်းရှိနေသော လူမှုအဖွဲ့အစည်းများမှာ ကျေးရွာအုပ်ချုပ်ရေးအဖွဲ့၊ မိဘဆရာ အသင်းအဖွဲ့၊ ရပ်မိရပ်ဖအဖွဲ့၊ မွှာစကြာအဖွဲ့၊ ဂေါပကအဖွဲ့၊ မီးသတ်တပ်ဖွဲ့၊ ငှက်ဖျားရောဂါတိုက်ဖျက်ရေး အဖွဲ့၊ လူထုဗဟိုပြုစီမံကိန်းအဖွဲ့ စသောအဖွဲ့အစည်းများ ရှိပါသည်။ ကျေးရွာဖွံ့ဖြိုးတိုးတက်ရေးအတွက် ယခင်က အုပ်ချုပ်ရေးအဖွဲ့နှင့် ရပ်မိရပ်ဖအဖွဲ့များက ဦးဆောင်ကာ မြို့နယ်အဆင့်နှင့် ချိတ်ဆက်ကာလုပ်ကိုင် ခဲ့ကြသော်လည်း ယခုအခါ လူထုဗဟိုပြုစီမံကိန်း ကော်မတီသည်လည်း ကျေးရွာဖွံ့ဖြိုးရေး လုပ်ငန်းများ အတွက်မြို့နယ်လူထုဗဟိုပြု စီမံကိန်းရုံးနှင့် ချိတ်ဆက်ကာ ကျေးရွာဖွံ့ဖြိုးရေးအတွက် လုပ်ဆောင်လာခဲ့ ပေသည်။ ဂေါပကအဖွဲ့နှင့် ရပ်မိရပ်ဖအဖွဲ့သည် ကျေးရွာ၏ ဘာသာရေး၊ လူမှုရေး ကိစ္စအဝဝတို့အတွက် ကျေးရွာ လူထုနှင့်ပူးပေါင်းချိတ်ဆက် လုပ်ဆောင်ပေးခဲ့ပါသည်။ ကျန်အဖွဲ့အစည်းများမှလည်း ကျေးရွာဖွံ့ဖြိုးရေး အတွက် အကောင်အထည်ဖော် ကူညီဆောင်ရွက်လျက် ရှိပါသည်။

၁၄။ လူမှုစီးပွားအဆင့်သတ်မှတ်ခြင်းဇယား

လူမှုစီးပွား အဆင့်သတ်မှတ်ခြင်းဇယား

ကျေးရွာအမည် **လွှာစွဲ**

ရက်စွဲ ၁၄.၁၁.၂၀၁၇

စံနှုန်းသတ်မှတ်ချက်များ	ချမ်းသာပြည့်စုံမှု	အလယ်အလတ်	နွမ်းပါး	မသန်စွမ်း
ဦးရေ	၁၈	၂၄	၂၉	၂
အိမ်အခြေအနေ	သွယ်/မပိုင်	ခရီး/ပျဉ်ကား	ခရီး/ပျဉ်ကား	ခရီး/ပျဉ်ကား
မြေယာပိုင်ဆိုင်မှု	၅၈၈၁၇	၃၆၈၁၇	မရှိ	မရှိ
ကျွန်းပိုင်ဆိုင်မှု	၅၄၄၈၈၁၇	၅၄၄၈၈၁၇	မရှိ	မရှိ
စက်ပစ္စည်းပိုင်ဆိုင်မှု	ဆိုင်ကယ်	ဆိုင်ကယ်	မရှိ	မရှိ
နှစ်ပတ်လည်ခန်းမှန်းဝင်ငွေ(ပျမ်းမျှ)	(၃၀၀၀၀)ခန့်	(၂၀၀၀၀)ခန့်	၁၅၀၀၀ခန့်	-
ဝမ်းစာဖူလုံမှုအခြေအနေ	ကောင်း	အသင့်	ညံ့	ညံ့
အခြားပိုင်ဆိုင်မှု	မရှိ	-	-	-

ဆွေးနွေးသူ ။

ကျေးရွာဗဟို

နေရာ ။

စာသစ်ကျောင်း

**၁၅။ လူမှုစီးပွားအဆင့်သတ်မှတ်ခြင်းဇယားသုံးသပ်ချက်**

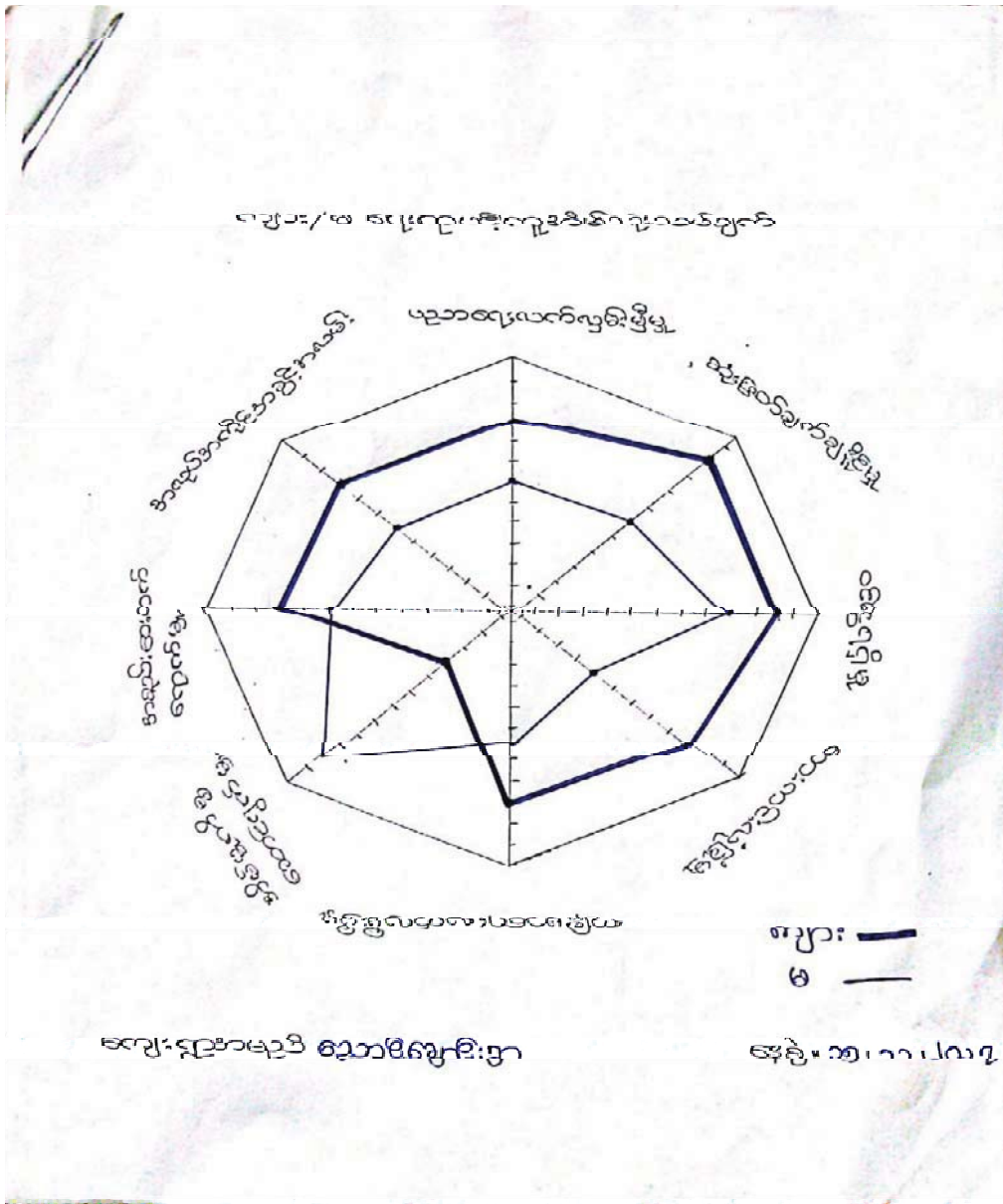
ညောင်ချောင်းကျေးရွာတွင် ချမ်းသာပြည့်စုံ အိမ်ထောင်စု(၁၈)စုရှိပြီး၊ အလယ်အလတ်တန်းစား မိသားစု (၂၄)စု ရှိကာ အဆင်းရဲဆုံး အဆင့် အိမ်ထောင်စု (၂၉)စု ရှိပါသည်။

အချမ်းသာဆုံး အိမ်ထောင်စုသည် သွပ်မိုး၊ ပျဉ်ခင်း၊ ဝါးကာအိမ်ကို ပိုင်ဆိုင်ကြပြီး ကိုင်း(၈)ဧက၊ လယ် (၅) ဧက၊ စိုက်ခင်း(၈)ဧက၊ နွား၊ ဝက်၊ ကြက်များ ပိုင်ဆိုင်ကြသည်။ နှစ်ပါတ်လည် ဝင်ငွေကျပ် (၃၀)သိန်းခန့် ရှိကြပါသည်။

အလယ်အလတ်တန်းစား အိမ်ထောင်စုများမှာ အုန်းမိုး၊ ဝါးကာအိမ်ကို ပိုင်ဆိုင်ကြပါသည်။ ကိုင်း(၅)ဧက၊ လယ် (၂)ဧက၊ စိုက်ခင်း(၇)ဧက၊ ကြက်၊ ဝက်၊ နွားများ ပိုင်ဆိုင်ကြပါသည်။ နှစ်ပါတ်လည် ဝင်ငွေကျပ် (၂၀) သိန်းခန့် ရှိပါသည်။

နွမ်းပါးသော အိမ်ထောင်စုများမှာ ဝါးကာ၊ သက်ကယ်မိုးအိမ်များ ပိုင်ဆိုင်ကြပါသည်။ လက်လုပ်လက်စား သမားများ ဖြစ်ကြသည်။ နှစ်ပတ်လည် ဝင်ငွေလျှင် ကျပ် (၁၅)သိန်းခန့် ရှိကြသည်။

၁၆။ ကျား/ မရေးရာ ပင့်ကူအိမ်



၁၇။ ကျား/ မရေးရာ ပင့်ကူအိမ်သုံးသပ်ချက်

ကျား/မရေးရာ ပင့်ကူအိမ်ယားအရ ညောင်ချောင်းကျေးရွာရှိ အမျိုးသားနှင့် အမျိုးသမီးတို့၏ ဝင်ငွေရရှိမှု၊ ဆုံးဖြတ်ချက်ချနိုင်မှု၊ ပညာရေးလက်လှမ်းမီမှု၊ အလုပ်အကိုင်အခွင့်အလမ်း၊ အစည်းအဝေးတက်ရောက်နိုင်မှု၊ ဘေးကင်းလုံခြုံမှု၊ ကျန်းမာရေးပြုစောင့်ရှောက်မှု လက်လှမ်းမီမှု၊ အိမ်မှုကိစ္စဆောင်ရွက်နိုင်မှု စသည့်အချက် များကို နှိုင်းယှဉ်လေ့လာ သုံးသပ်ကြည့်ရာတွင် ကျန်းမာရေး ပြုစောင့်ရှောက်မှု လက်လှမ်းမီနိုင်မှု အိမ်မှုကိစ္စ ဆောင်ရွက်မှု စသည့်အချက်များတွင် အမျိုးသားများထက် သာလွန်သော်လည်း ဝင်ငွေရရှိမှု၊ ဆုံးဖြတ်ချက် ချနိုင်မှု၊ ပညာရေးလက်လှမ်းမီမှု၊ အလုပ်အကိုင်အခွင့်အလမ်းလက်လှမ်းမီမှု၊ အစည်းအဝေးတက်ရောက်နိုင်မှု၊ ဘေးကင်းလုံခြုံမှုတို့တွင် အမျိုးသားများလောက် အခွင့်အရေးပြည့်ပြည့်ဝဝ မရရှိနိုင်သောကြောင့် သုံးသပ် တွေ့ရှိရပါသည်။

၁၈။ ကော်မတီဝင်များရွေးချယ်ခြင်းနှင့် ကျေးရွာဖွံ့ဖြိုးရေးအစီအစဉ်ဆောင်ရွက်မှုမှတ်တမ်းခါတ်ပုံများ



၁၉။ ကျေးရွာအချက်အလက် (ပုံစံ-၁)

ပုံစံ - ၈ - ၁ ကျေးရွာအခြေခံအချက်အလက်များ (Form PC 1)

လယ်ညွှန်ချက်၊ ကျေးရွာတစ်ရွာသို့ ပထမဆုံးမိတ်ဆက်ခရီး သွားရောက်သောအခါ လူထုစည်းရုံးရေးမှူးသည် ကျေးရွာ ခေါင်းဆောင်များအား ကျေးရွာအချက်အလက်များကို မေတ္တာရပ်ခံ၍ တောင်းခံရသည်။ ဤအချက်အလက်များကို စီမံကိန်း မိတ်ဆက်အစည်းဝေးမတိုင်မီတောင်းခံရမည်။ စီမံကိန်းမိတ်ဆက်အစည်းဝေးတွင် လူထုစည်းရုံးရေးမှူးသည် ဤအချက်အလက် များအား စစ်ဆေးပြီး မှန်ကန်အောင်ပြုလုပ်ရမည်။ ပြီးနောက်တွင် လူထုစည်းရုံးရေးမှူးမှ သတင်းအချက်အလက်ထိသို့ Tablets မှ တဆင့် မြည့်သွင်းရမည်။

ကျေးရွာခေါင်းဆောင် အမည် ဦးစောဇီ တင့်ထွန်း	ကျေးရွာခေါင်းဆောင်၏ မှန်းနံပါတ်	လူထုစည်းရုံးရေးမှူး၏ အမည် ဒေါ်ခင်အေး
ပြည်နယ်/ခရိုင်/ခရီးကူးခြေ ခြေနယ် - ချောက်	ကျေးရွာအုပ်စု/ကျေးရွာ	ကျေးရွာ - ရွာသစ် ချောင်း

၁။ လူဦးရေ

လူမျိုးစု	အိမ်ထောင်စုအရေအတွက်	ကိုးကွယ်သည့်ဘာသာ	အိမ်ထောင်စုအရေအတွက်
လူမျိုးစု (၁) - မြန်မာ	၆၉	ဘာသာ (၁) - မုန့်	၆၉
လူမျိုးစု (၂) - ချင်း	၂	ဘာသာ (၂) - မုန့်	၂
လူမျိုးစု (၃) -----		ဘာသာ (၃) -----	
လူမျိုးစုစုစု -----		ဘာသာစုစု -----	
အခြား			
	အရေအတွက်		
မသန်စွမ်းသူများ	၂		
သက်ကြီးရွယ်အိုများ (၆၅ နှစ် နှင့် အထက်)	၁၄		
စစ်ဘေးရှောင်			

	အမျိုးသား (အရေအတွက်)	အမျိုးသမီး (အရေအတွက်)
လူဦးရေ	၁၀၅	၁၁၉
လူမျိုးစု (၁) - မြန်မာ	၁၀၁	၁၁၄
လူမျိုးစု (၂) - ချင်း	၄	၅
လူမျိုးစု (၃) -----		
အခြား		
အိမ်ထောင်စိုးစီး	၆၁	၁၀



၁၉။ ကျေးရွာအချက်အလက် (ပုံစံ-၁)

(ခ) အခြေခံအထောက်အအုံ အသုံးအဆောင်များ

စာသင်ကျောင်း	အမှတ် ခြံပင်	ကျန်းမာရေး	အမှတ် ခြံပင်	ဘာသာရေး အဆောက် အအုံများ	အမှတ် ခြံပင်
အထက်တန်းကျောင်း	<input type="checkbox"/>	ဆေးရုံ	<input type="checkbox"/>	စေတီ	<input type="checkbox"/>
အလယ်တန်းကျောင်း	<input type="checkbox"/>	ကျန်းမာရေးဌာန	<input type="checkbox"/>	ဘုန်းကြီးကျောင်း	<input checked="" type="checkbox"/>
ပုလဲတန်းကျောင်း	<input checked="" type="checkbox"/>	ကျန်းမာရေးဌာနခွဲ	<input type="checkbox"/>	ဟိန္ဒူဘုရားကျောင်း	<input type="checkbox"/>
မူကြိုကျောင်း	<input type="checkbox"/>	ဆေးပေးခန်း	<input type="checkbox"/>	ဓရင်ယာန်ကျောင်း	<input type="checkbox"/>
အခြား	<input type="checkbox"/>	အခြား	<input type="checkbox"/>	ဗလီ	<input type="checkbox"/>
မုတ်ချက်	<input checked="" type="checkbox"/>	မုတ်ချက်		အခြား	<input type="checkbox"/>

(ဂ) ကျွမ်းကျင်သူများမှတ်တမ်း (ကျေးရွာတွင်နေထိုင်သော သို့ မဟုတ် စာခြားရွာမှလာရောက်သော ကျွမ်းကျင်သူများ)

(ခ) စာသင်ကျောင်း	(၂) ကျန်းမာရေး			(၃) လက်မှုပညာရှင်				
	ရွာတွင်နေ ထိုင်သူ	အခြားရွာမှ စောသူ		ရွာတွင်းနေ ကိုရ်သူ	အခြား ရွာမှ လာသူ		ရွာတွင်း နေထိုင်သူ	အခြားရွာ မှလာသူ
ပုလဲတန်းမြဲဆရာ/မ	<input checked="" type="checkbox"/>	<input checked="" type="checkbox"/>	ဆရာပန်	<input type="checkbox"/>	<input type="checkbox"/>	လက်သမား	<input checked="" type="checkbox"/>	<input type="checkbox"/>
အထက်တန်းမြဲဆရာ/မ	<input type="checkbox"/>	<input type="checkbox"/>	လက်ထောက် ကျန်းမာရေးပျူ	<input type="checkbox"/>	<input type="checkbox"/>	ပန်းရံ	<input checked="" type="checkbox"/>	<input type="checkbox"/>
အလယ်တန်းမြဲဆရာ/မ	<input type="checkbox"/>	<input type="checkbox"/>	အမျိုးသမီးကျန်းမာရေး ဆရာမ	<input type="checkbox"/>	<input type="checkbox"/>	လှုပ်စက်ကြမ်းကျင်း မီးသားမား	<input type="checkbox"/>	<input type="checkbox"/>
မူကြိုဆရာ/မ	<input type="checkbox"/>	<input type="checkbox"/>	သားဗားဆရာမ	<input type="checkbox"/>	<input type="checkbox"/>	ရေခိုက်သွယ်သူ	<input checked="" type="checkbox"/>	<input type="checkbox"/>
အခြား	<input type="checkbox"/>	<input type="checkbox"/>	ပြည်သူ့ကျန်းမာရေးလုပ်သား	<input type="checkbox"/>	<input type="checkbox"/>	စက်ပြင်ဆရာ	<input type="checkbox"/>	<input type="checkbox"/>
တံချက်			မုတ်ချက်			မုတ်ချက်	<input checked="" type="checkbox"/>	

(ဃ) ကျေးရွာသို့ ရောက်ရှိနိုင်သည့် လမ်းအခြေအနေ / ကျေးရွာတစ်ရွာသည် ၎င်း၏ ကျေးရွာအုပ်စုနှင့် ဆက်သွယ်ထားသော လမ်းအခြေအနေ (မေးမကတ်ပါးကို ဖြည့်ပါ။)

ကျောက်ကြမ်းလမ်း	ကတ္တရာလမ်း	ကျွန်တစ်လမ်း	ပော်တော်ဆိုင်ကယ်လမ်း
ဆက်တိုက်လမ်း	မြေကြားလမ်း	လူသွားလမ်း	အခြား

(င) ကျေးရွာပုံစံမြေပုံစံချက်

စိုင်းပါ

(၁) လူထုတို့ ဖြစ်ပေါ်နေသော အခြေအနေနှင့် ကျေးရွာတွင် ကျေးရွာပုံစံမြေပုံစံ မှီခိုမှု ဖြစ်ပေါ်နေပါသလား?

(၂) ရှိခဲ့ပါလျှင် ကျွန်ုပ်တို့၏ မည်သည့် ခုနှစ်တွင် ဖြစ်ပေါ်ခဲ့ပါသနည်း? နှစ်-----/ပသီပါ

(၃) မှီခိုမှုရောက်ရှိ ပြီးမှ လူထုတို့ ဖြစ်ပေါ်ခဲ့ပါသလား? မြစ်ဝါသည်/မမြစ်ဝါ /ပသီပါ

၁၉။ ကျေးရွာအချက်အလက် (ပုံစံ-၁)

(၆) ဝေါဟာရအမျိုးအစား

(၁) ဤကျေးရွာ၏ဝေဟံမှ ၎င်းကျေးရွာအုပ်စု၏ဝေဟံအထိ ခရီးပိုင်မည်မျှကွာဝေးသနည်း? မိုင်- ၃ - / ပေ- ၁၂၀

(၂) ဤကျေးရွာမှ ၎င်းကျေးရွာအုပ်စု၏ဝေဟံအထိ သွားလာရာတွင်ကြားဖြင့်သည်အချိန်။

ဖြောက်သွေရာသီတွင်ကြာချိန်..... ၄ ဈာန် ..... ထော်လာ/မော်တော်ဆိုင်ကယ်/ခြေလှင်/လာ/မော်တော်ဆိုင်/အခြား -

မိုးရာသီတွင်ကြာချိန်..... ၂ ဈာန် ..... ထော်လာ/မော်တော်ဆိုင်ကယ်/ခြေလှင်/လာ/မော်တော်ဆိုင်/အခြား -

(ဆ) ပတ်ဝန်းကျင်ဆိုင်ရာ လက်လှမ်းကောက်ရှာရန်

ဤကျေးရွာတွင် ရေကြီးခြင်းကဲ့သို့ သဘာဝဘေးအန္တရာယ်ကူးရောက်စူးခြင်း ရှိပါသလား။  
 ဟုမရှိပါ  ရှိပါသည်  ရှိလျှင်ဖော်ပြပါ.....

(ဇ) ကျေးရွာတွင် ဖွဲ့စည်းထားသော အဖွဲ့အစည်းများ

လူထုထုတ်ပြန်ပိတ်ဆို့ရေးအဖွဲ့ ဤကျေးရွာတွင် ကျေးရွာဖွဲ့ပြီးရေးအတွက် အစိုးရ (သို့) ရွာသားများကိုယ်တိုင်(သို့) စီမံကိန်းတစ်ခုခုမှ ဖွဲ့စည်းထားသည် အဖွဲ့ အစည်းများရှိပါသလား။

(ဈ) -----  
 (၂) -----

(ည) အထွေထွေအုပ်ချုပ်ရေး ဦးစီးဌာန (GAD) မှ မှတ်တမ်းတင်ထားခြင်း

ဤကျေးရွာသည် အထွေထွေအုပ်ချုပ်ရေး ဦးစီးဌာန (GAD) မှ မှတ်တမ်းတင်ထားမှု ရှိပါသလား။  
 မရှိပါ  ရှိပါသည်

ကျေးရွာခေါင်းစောင်	အမည်	-
	လက်မှတ်	-
	မဂ္ဂ	- ၂၂. ၁၁. ၂၀၁၇
လူထုထုတ်ပြန်ရေးမှူး	အမည်	- စန္ဒာစိန်ဝင်း
	လက်မှတ်	-
	မဂ္ဂ	- ၂၂. ၁၁. ၂၀၁၇

၂၀။ စီမံကိန်းစက်ဝန်းအချိန်ဇယား (ပုံစံ-၂)

ပုံစံ - ၀ - ၂ - စီမံကိန်းစက်ဝန်းအချိန်ဇယား (PC2)

လမ်းညွှန်အား ဆက်သိုက်လုပ်ငန်းစဉ်များ/လက်ထောက်လည်ပတ်မှုများ၊ စီမံကိန်းစက်ဝန်းအချိန်ဇယားကို ကျွန်ုပ်တို့ ကျွေးပေးအပ်အတွက် ဤပုံစံကို ပြန်လည်ရောင်းချပေးရမည်။

စည်းကမ်းချက်များ/အခြေအနေအထား - စီမံကိန်းစက်ဝန်းအချိန်ဇယား

၀.၃.၆ 14. 11. 2017

စက်ဝန်းအမျိုးအမည် (၁)  စက်ဝန်း(၁)  စက်ဝန်း(၂)  စက်ဝန်း(၃)

ပြည်နယ်/နယ်၊ ၅၂၊ မြို့နယ် - ဒဂုံ၊ ကျေးရွာအုပ်စု - ပျံကျောက်၊ ကျေးရွာ ရွာသစ်ရွာ။

စီမံကိန်းအစဉ်စဉ်အားဖြင့်	စီမံကိန်းအမျိုးအမည်	စီမံကိန်းအမျိုးအမည်	စီမံကိန်းအမျိုးအမည်	အစဉ်အဆက်စက်ဝန်းအချိန်ဇယား					
				စတင်သည့် ဝ.န.	ပြီးသည့် ဝ.န.	အစဉ်အဆက်	အချိန်အကွာ	အစဉ်အဆက်	
၁။ ကျေးရွာစီမံကိန်း၊ မိတ်ဆက်အစဉ်အား				14.11.17	14.11.17	၁၈	၄၅	၅၂၆	၄၅
၂။ ကျေးရွာစီမံကိန်း၊ စီမံကိန်းအစဉ်အား				15.11.17	15.11.17	၁၈	၄၅	၅၂၆	၄၅
၃။ ကျေးရွာစီမံကိန်း၊ လုပ်ငန်းအစဉ်အား				20.11.17	20.11.17	၁၉	၅၂	၅၂၆	၅၂
၄။ မြို့နယ်အတွင်း စီမံကိန်းအစဉ်အား				7.12.17	7.12.17	၀၀	၀၀	၀၀	၀၀
၅။ မြို့နယ်အတွင်း စီမံကိန်းအစဉ်အား				20.12.17	20.12.17	၁၂	၂၈	၅၂၆	၂၈
၆။ စီမံကိန်းလုပ်ငန်းစီမံကိန်းအစဉ်အား				22.12.17	22.12.17	၅	၁၁	၅၂၆	၁၁
၇။ စီမံကိန်းလုပ်ငန်းစီမံကိန်းအစဉ်အား				22.12.17	22.12.17	၅	၁၁	၅၂၆	၁၁

၂၀။ စီမံကိန်းစက်ဝန်းအချိန်ဇယား (ပုံစံ-၂)

၆.၂။ ပေးပို့ရမည့်အခါ အစီအစဉ် အစီအစဉ်	၂၀၂၁-၂၀၂၂	၂၀၂၂	၂၀၂၃	၂၀၂၄	၂၀၂၅	၂၀၂၆
၆.၃။ အစီအစဉ်အစီအစဉ် အစီအစဉ်						
၆.၄။ ပြင်ဆင်မှုအစီအစဉ် အစီအစဉ်						
၇။ စီမံကိန်းလုပ်ငန်းစဉ် အစီအစဉ်						
၇.၁။ အစီအစဉ်အစီအစဉ်						
၇.၂။ အစီအစဉ်အစီအစဉ်						
၇.၃။ အစီအစဉ်အစီအစဉ်						
၈။ စီမံကိန်းလုပ်ငန်းစဉ် အစီအစဉ်						
၉။ လုပ်ငန်းစဉ်အစီအစဉ်						

၂၁။ ကျေးရွာဖွံ့ဖြိုးရေးဦးစားပေးအစီအစဉ် (ပုံစံ-၃)

ပုံစံ - ၈ - ၃ ကျေးရွာဖွံ့ဖြိုးရေး ဦးစားပေးအစီအစဉ် (Form PC 3)

လယ်ဧွန်ရွာ၏ အဆင့်(၃) ကျေးရွာမျှော်မှန်းချက်အစည်းအဝေး ပြီးဆုံးသောအခါ ကျေးရွာစီမံကိန်း အထောက်အကူပြု ကော်မတီသည် လူထုစည်းရုံးရေးပူးအကူအညီဖြင့် ဤပုံစံကိုပြည့်စုံအောင် ဖြည့်သွင်းရမည်။

လူထုစည်းရုံးရေးပူး/ဝန်ထမ်း အမည် - **ဒေါ်အိမ်သန်းလှ**

ဇန်နဝါရီ ၂၀၁၇ ခုနှစ်  စက်ဝန်းအား အမှတ်ခြစ်ပါ (✓)  စက်ဝန်း(၁)  စက်ဝန်း(၂)  စက်ဝန်း(၃)  စက်ဝန်း(၄)

ပြည်နယ်/ခရိုင် **၇ ဒိုင်း** | အဖွဲ့ ဖြန့်နယ် **ကျေးရွာအုပ်စုလုံးကောက်** | ကျေးရွာ **ညောင်ရွှေရွှေ**။  
 က၊ အခက်အခဲအတားအဆီးများအားဖြင့် - ယခုလက်ရှိအခြေအနေတွင် ဤကျေးရွာဖွံ့ဖြိုးတိုးတက်ရေးအတွက် အဓိက အခက်အခဲအတားအဆီးများသည် ယည်သည်များဖြစ်ပါသည်။ (အမျိုးသား/သမီး အနည်းဆုံးအခက်အခဲ ၅ နှစ်ပေါ်ပြပါ)  
 အမျိုးသား အဖွဲ့မှ တင်ပြသောအခက်အခဲအတားအဆီးများ | အမျိုးသမီး အဖွဲ့မှတင်ပြသောအခက်အခဲအတားအဆီးများ

၁	မျိုကုသိတွင် ဆိပ်ဆင်းလမ်းသွားလာခက်ခဲ	၁	မျိုကုသိတွင် ဆိပ်ဆင်းလမ်းသွားလာခက်ခဲ
၂	အဆင်းအဝေးမြေပျက်စီးနေခြင်း	၂	အဆင်းအဝေးမြေပျက်စီးနေခြင်း
၃	ကလေးများစားသောက်ရန်အခက်အခဲ	၃	ကလေးများစားသောက်ရန်အခက်အခဲ
၄		၄	
၅		၅	

ခ၊ မျှော်မှန်းခြင်း - နောင်လာမည့် ( ၅ ) နှစ် အတွင်း ကျေးရွာဖွံ့ဖြိုးရေး မျှော်မှန်းလျာထားချက်များအား တင်ပြပါ။

အမျိုးသားအဖွဲ့မှ တင်ပြသောမျှော်မှန်းချက်များ	အမျိုးသမီးအဖွဲ့မှ တင်ပြသောမျှော်မှန်းချက်များ
၁ ဆိပ်ဆင်းလမ်းသွားလာရအခက်ခဲ	၁ အသွားအလာအခက်ခဲပြေစေရန်
၂ အဆင်းအဝေးမြေပျက်စီးနေခြင်း	၂ အဆင်းအဝေးမြေပျက်စီးနေခြင်း
၃ ကလေးများစားသောက်ရန်အခက်ခဲ	၃ ကလေးများစားသောက်ရန်အခက်ခဲ
၄	၄
၅	၅

ဂ၊ လူထုစီမံကိန်း၏ လာမည့် ( ၄ ) နှစ်အတွက် အကျိုးမဝင်သော ဦးစားပေး ဖွံ့ဖြိုးတိုးတက်မှု လုပ်ငန်း အစီအစဉ်များအားဖော်ပြပါ။

အဆင့်	ကျေးရွာအတွက် ဦးစားပေး ဖွံ့ဖြိုးတိုးတက်မှု လုပ်ငန်းစဉ်များ	အဆိုပြုသူ (အမျိုးသားများ/ အမျိုးသမီးများ/အမျိုးသား+ အမျိုးသမီး)	ခန့်မှန်းကုန်ကျ ဝင်ရံ	အကျိုးခံစားခွင့်ရှိသူ ခန့်မှန်းခြေ အရေအတွက်
၁	ဆိပ်ဆင်းကျွန်းကုန်လမ်း	အဖွဲ့ပြုသား + အဖွဲ့ပြုသမီး ၃၄၁၅၆		၂၂၄၅
၂	သက်တော့အဖွဲ့	အဖွဲ့ပြုသား + အဖွဲ့ပြုသမီး		
၃	အဆင်းအဝေးမြေ	အဖွဲ့ပြုသား + အဖွဲ့ပြုသမီး		
၄				
၅				

ဃ၊ လူထုစီမံကိန်း၏ လာမည့် ( ၄ ) နှစ်အတွက် အကျိုးမဝင်သော ဦးစားပေး ဖွံ့ဖြိုးတိုးတက်မှု လုပ်ငန်း အစီအစဉ်များအားဖော်ပြပါ။

အဆင့်	ကျေးရွာအတွက် ဦးစားပေး ဖွံ့ဖြိုး	အဆိုပြုသူ (အမျိုးသားများ/ အမျိုးသမီး)	အခန်းကဏ္ဍ

၂၁။ ကျေးရွာဖွံ့ဖြိုးရေးဦးစားပေးအစီအစဉ် (ပုံစံ-၃)

	တိုးတက်မှု လုပ်ငန်းစဉ်များ	အမျိုးသမီးများ/အမျိုးသား (အမျိုးသမီး)	
၁	အိမ်ဖွဲ့ရေးအစီအစဉ်	အမျိုးသမီး	
၂	ကျေးရွာအုပ်စု	အမျိုးသား + အမျိုးသမီး	
၃	လက်ဖွဲ့ရေးအစီအစဉ်	အမျိုးသား	
၄			
၅			

ခေါင်းဆောင်၊ ကျေးရွာဖွံ့ဖြိုးရေးအကောင်အထည်ဖော်ရေးအဖွဲ့မှ တာဝန်ယူသည်။

အမည် ဦး သိန်းဝင်း ကြိုင် လက်မှတ် [Signature] ရက်စွဲ ၁၅.၁၁.၂၀၁၇









၂၃။ အစည်းအဝေးမှတ်တမ်းများ

ကျေးလက်ဒေသဖွံ့ဖြိုးတိုးတက်ရေးဦးစီးဌာန

လူထုဗဟိုပြုစီမံကိန်း

အမ်းမြို့နယ်၊ ရခိုင်ပြည်နယ်

ရက်စွဲ ၁၅.၁၁.၂၀၁၇

အချိန် ၁၁ : ၀၀ နာရီ

လုံးကောက်အုပ်စု၊ ညောင်ချောင်းရွာတွင် ပြုလုပ်သော လူထုဗဟိုပြုစီမံကိန်း ကျေးရွာအစည်းအဝေးမှတ်တမ်း တက်ရောက်သူများ-

(၁) ဒေါ်အေးအေးမြင့်

(၂)ဦးတင်မျိုးထွန်း

အစည်းအဝေးတွင် ကျေးရွာလူထုများ ကျား( ၂၇ )ဦး၊ မ( ၁၉ )ဦး စုစုပေါင်း( ၄၅ )ဦး တက် ရောက်ခဲ့ပါသည်။

ရည်ရွယ်ချက်။ ။စတုတ္ထနှစ် စက်ဝန်း ပထမအကြိမ် အစည်းအဝေးကို အောင်မြင်စွာ ကျင်းပပြုလုပ်ရန် ရည်ရွယ်ပါသည်။

ဆွေးနွေးချက်။ ။ပထမဦးဆုံး လူထုစည်းရုံးရေးမှူး၊ လက်ထောက်နည်းပညာမှူးမှ မိတ်ဆက်စကား ပြောကြားခဲ့ပါသည်။ ထိုနောက် ကျေးရွာအိမ်မှ အဖွင့်အမှာစကားပြောကြားပြီး မိမိကျေးရွာ စီမံကိန်းလုပ်ငန်း ခွဲများနှင့် ကော်မတီများရွေးချယ်ရာတွင် အမှန်တကယ်လိုအပ်သော လုပ်ငန်းခွဲကိုသာ ရွေးချယ်ရန်နှင့် အမှန်တကယ် ဖွံ့ဖြိုးမှုကို လုပ်ဆောင်နိုင်မည့်သူများကိုသာ ရွေးချယ်ရန် ဆွေးနွေးခဲ့ပါသည်။ လူထုစည်းရုံးရေးမှူး ဦးတင်မျိုးထွန်းမှ စီမံကိန်း၏အကြောင်းအရင်း၊ စီမံကိန်းစက်ဝန်း၊ ကျား-မရေးရာ၊ ဝေဖန်အကြံစနစ်ထားရှိပုံနှင့် ကော်မတီ များ၏လုပ်ငန်းတာဝန်များကို ဆွေးနွေးတင်ပြခဲ့ပါသည်။ လက်ထောက်နည်းပညာမှူး ဒေါ်အေးအေးမြင့်မှ အကာ အကွယ်၊ အကျုံးဝင်သည့်လုပ်ငန်းများနှင့် လည်ပတ်ထိန်းသိမ်း ရေးအစီအစဉ်များကို တင်ပြဆွေးနွေးခဲ့ပါသည်။ ကျေးရွာလူထုများဖြင့် PRA အခန်းက များကို အုပ်စုဖွဲ့ ဆွေးနွေးမှုများ ပြုလုပ်ခဲ့ပါသည်။

ဆုံးဖြတ်ချက်။ ။ပထမနေ့တွင် စေတနာ့ဝန်ထမ်းများရွေးချယ်ခဲ့ပါသည်။ ကော်မတီဖွဲ့စည်းပုံများကို ကျေးရွာလူထုများဖြင့် မဲပေးကာ ရွေးချယ်ခဲ့ပါသည်။ စီမံကိန်းလုပ်ငန်းခွဲများကိုလည်း အုပ်စုဖွဲ့ဆွေးနွေးပြီး ရွေးချယ်ခဲ့ပါသည်။ ကော်မတီဝင်များမှာ အောက်ပါအတိုင်းဖြစ်ပါသည်။

(၁)စီထောက်ဥက္ကဋ္ဌ=ဦးစိန်ဝင်းကြိုင်  
=ဒေါ်စန်းတင်

(၂)ဝယ်ယူရေး =ဦးကြည်လွင်  
=ဒေါ်စိုးစိုးဝင်း

(၃)စောင့်ကြည့်ကြီးကြပ်ရေး=ဦးမြင့်ထွန်း  
=ဒေါ်သန်းဌေး

(၄)လည်ပတ်ထိန်းသိမ်းရေး=ဦးတင်လှိုင်  
=ဒေါ်မြခင်

(၅)ဝေဖန်အကြံပြုတိုင်ကြားရေး=ဦးမောင်ရီ  
=ဒေါ်ခင်မြင့်ကြည်

(၆)စေတနာ့ဝန်ထမ်း =ဦးစိန်ဝင်းမောင်  
=ဒေါ်အောင်မေတင်

(၇)စာရင်းကိုင် =ဦးအောင်ဝင်း တို့ဖြစ်ကြသည်။ လုပ်ငန်းခွဲများမှာ အောက်ပါအတိုင်းဖြစ်သည်။

(၁) ဆိပ်ဆင်းကွန်ကရစ်လမ်း

(၂) ဘက်စုံသုံးခန်းမ

(၃) စာကြည့်တိုက် တို့ဖြစ်ကြသည်။ အစည်းအဝေးကို နေ့လည် (၃)နာရီတွင် ရုပ်သိမ်းခဲ့ပါသည်။

မှတ်တမ်းတင်သူ-ဒေါ်ခင်သန်းရီ

လူထုစည်းရုံးရေးမှူး

လူထုဗဟိုပြုစီမံကိန်း

၂၃။အစည်းအဝေးမှတ်တမ်းများ

ကျေးလက်ဒေသဖွံ့ဖြိုးတိုးတက်ရေးဦးစီးဌာန

ရက်စွဲ-၂၀.၁၁.၂၀၁၇

လူထုဗဟိုပြုစီမံကိန်း

အချိန်-(၁၂)နာရီ

အမ်းမြို့နယ်၊ ရခိုင်ပြည်နယ်

နေရာ-လုံးကျေးရွာ

လုံးကောက်အုပ်စု၊ အုပ်စုအစည်းအဝေးမှတ်တမ်း

အစည်းအဝေးတွင် တက်ရောက်သော ဝန်ထမ်းများမှာ-

(၁)ဒေါ်အေးအေးမြင့်(TF)

(၂)ဦးအောင်အောင်ဦး(TF)

(၃)ဒေါ်ခင်ခင်လင်း(TF)

(၄)ဒေါ်ဟန်နီဖြိုးမြတ်မင်း

(၅) ခင်သန်းရီ(CF)

(၆)ဦးစန်းငွေ(CF)

(၇)ဦးအောင်သောင်း(CF)

(၈)ဦးညီညီအောင်(CF)တို့ဖြစ်ကြသည်။ ကော်မတီဝင်များ ကျား(၃၄)ဦး၊ မ(၁၉)ဦးစုစုပေါင်း(၅၃)ဦး တက်ရောက်ခဲ့ပါသည်။

ရည်ရွယ်ချက်။ ။စတုတ္ထနှစ် လူထုဗဟိုပြုစီမံကိန်း အုပ်စုအစည်းအဝေး အောင်မြင်စွာ ပြီးဆုံးရန် ရည်ရွယ်ပါသည်။

ဆွေးနွေးချက်။ ။ပထမဦးဆုံး လူထုစည်းရုံးရေးမှူး ဦးစန်းငွေမှ ကော်မတီဝင်များ ဖွဲ့စည်းပုံ၊ လုပ်ငန်းတာဝန်အဆင့်ဆင့်ကို ရှင်းလင်းပြောကြားခဲ့ပါသည်။ တက်ရောက်လာကြသော ကော်မတီဝင်များထဲမှ အုပ်စုကော်မတီများကို မဲပေးစနစ်ဖြင့် ရွေးချယ်ခဲ့ကြပါသည်။ အုပ်စုကော်မတီဝင်များမှာ အောက်ပါအတိုင်းဖြစ်ပါသည်။

(၁)အုပ်စုစီထောက်ဥက္ကဋ္ဌ=ဦးဖြူသန်း

=ဒေါ်ရွှေပု

(၂)အုပ်စုဘဏ္ဍာရေးဥက္ကဋ္ဌ=ဦးချစ်တင်

(၃)အုပ်စုစာရင်းကိုင် =ဦးလှမြင့်

ငွေထိန်း =ဒေါ်ရီရီသန်း

(၄)အုပ်စုဝေဖန်အကြံပြုကော်မတီ=ဦးရှန်

=ဒေါ်တင်အေးကြည်

(၅)နာယက-အုပ်စုအုပ်ချုပ်ရေးမှူး=ဦးအောင်တင်မြင့် တို့ဖြစ်ကြပါသည်။

ဆုံးဖြတ်ချက်များ။ ။ စတုတ္ထနှစ်စက်ဝန်း လူထုဗဟိုပြုစီမံကိန်း နောက်ဆုံးနှစ်ဖြစ်သောကြောင့် အုပ်စု၏ သဘောတူညီချက်နှင့်အညီ စီမံကိန်းထောက်ပံ့ငွေကို (၁၂)လုံး အညီအမျှ ခွဲဝေခဲ့ကြပါသည်။ အညီအမျှခွဲဝေသော ပမာဏမှာ (၃၃၅၅၉၀၀)ကျပ်တိတိ ဖြစ်ပါသည်။ အုပ်စုသဘောတူညီချက်ဖြင့် အကောင်အထည် ဖော်ဆောင်ရွက် သော လုပ်ငန်းများမှာ-

(၁)လုံးကျေးရွာ- ကျောင်းတက်ကွန်ကရစ်လမ်း

(၂)ပြောင်သေ-ရေတွင်း

(၃)ချင်းကုန်း-ရေတွင်း

(၄)ပြောင်းချောင်း-

(၅)ငလက်ကျ-ဆိပ်ဆင်းကွန်ကရစ်လမ်း

(၆)ခရမ်းကျွန်း-ဆိပ်ကွန်ကရစ်လမ်း

(၇)လောက်စပ်-

(၈)ရေအေး-ရွာတွင်းကွန်ကရစ်လမ်း

(၉)ညောင်ချောင်း-ဆိပ်ဆင်းကွန်ကရစ်လမ်း

(၁၀)ထန်းချောင်း-ရွာတွင်းကွန်ကရစ်လမ်း

(၁၁)သံပုရာလင်းခုံ-ရွာချင်းဆက်မြေသားလမ်း

(၁၂)ပျဉ်းချောင်းဝ-ရွာချင်းဆက်မြေသားလမ်း တို့ဖြစ်ကြသည်။ စုစုပေါင်း ခွဲဝေသော ရန်ပုံငွေမှာ (၄၀၂၇၀၈၀၀)ကျပ်တိတိဖြစ်ပါသည်။ အစည်းအဝေးကို နေ့လည် (၂)နာရီတွင် ပိတ်သိမ်းခဲ့ပါသည်။

မှတ်တမ်းတင်သူ-ဒေါ်ခင်သန်းရီ

လူထုစည်းရုံးရေးမှူး

လူထုဗဟိုပြုစီမံကိန်း

၂၄။ ကဏ္ဍအလိုက်ဦးစားပေးဖွံ့ဖြိုးရေးလုပ်ငန်းစဉ်များ

နောက်ဆက်တွဲ (၄) ခြားနားသောအပိုင်းများအတွက် ဦးစားပေးဖွံ့ဖြိုးရေးလုပ်ငန်းစဉ်များအနှစ်ချုပ်

	အဆင့်	လုပ်ငန်း	မည်သူဦးစားပေးလဲ	လ/နှစ်	ကျေးရွာတာဝန်ခံ(သို့) အုပ်စု	ပြင်ပမှမည်သူထောက်ပံ့မလဲ
အခြေခံအဆောက်အအုံ	၁	စိမ့်စမ်းရေးသွယ်	<input type="checkbox"/> ✓ကျား <input type="checkbox"/> ✓မ	၂၀၁၆	ကျေးရွာ	မရှိသေးပါ
	၂	ရွာတွင်းကွန်ကရစ်လမ်း	<input type="checkbox"/> ✓ကျား <input type="checkbox"/> မ	၂၀၁၇	ကျေးရွာ	မရှိသေးပါ
	၃	စာသင်ကျောင်းပြုပြင်	<input type="checkbox"/> ကျား <input type="checkbox"/> ✓မ	၂၀၁၈	ကျေးရွာ	မရှိသေးပါ
	၄	ဆိပ်ဆင်းကွန်ကရစ်လမ်း	<input type="checkbox"/> ✓ ကျား <input type="checkbox"/> ✓ မ	၂၀၁၈	ကျေးရွာ	လူထုဗဟိုပြုစီမံကိန်း
	၅		<input type="checkbox"/> ကျား <input type="checkbox"/> မ			
အသက်မွေးဝမ်းကျောင်းမှ စိုက်ပျိုးရေး	၁		<input type="checkbox"/> ကျား <input type="checkbox"/> မ			
	၂		<input type="checkbox"/> ကျား <input type="checkbox"/> မ			
	၃		<input type="checkbox"/> ကျား <input type="checkbox"/> မ			
	၄		<input type="checkbox"/> ကျား <input type="checkbox"/> မ			
	၅		<input type="checkbox"/> ကျား <input type="checkbox"/> မ			
ကျန်းမာရေးနှင့် အဟာရ	၁		<input type="checkbox"/> ✓ကျား <input type="checkbox"/> ✓မ			
	၂		<input type="checkbox"/> ကျား <input type="checkbox"/> မ			
	၃		<input type="checkbox"/> ကျား <input type="checkbox"/> မ			
	၄		<input type="checkbox"/> ကျား <input type="checkbox"/> မ			
	၅		<input type="checkbox"/> ကျား <input type="checkbox"/> မ			
ပညာရေး	၁		<input type="checkbox"/> ကျား <input type="checkbox"/> မ			
	၂		<input type="checkbox"/> ကျား			

			<input type="checkbox"/> မ			
	၃		<input type="checkbox"/> ကျား <input type="checkbox"/> မ			
	၄		<input type="checkbox"/> ကျား <input type="checkbox"/> မ			
	၅		<input type="checkbox"/> ကျား <input type="checkbox"/> မ			
အခြား						
အခြား	၁		<input type="checkbox"/> ကျား <input type="checkbox"/> မ			
	၂		<input type="checkbox"/> ကျား <input type="checkbox"/> မ			
	၃		<input type="checkbox"/> ကျား <input type="checkbox"/> မ			
	၄		<input type="checkbox"/> ကျား <input type="checkbox"/> မ			
	၅		<input type="checkbox"/> ကျား <input type="checkbox"/> မ			
အခြား						