

ပြည်ထောင်စုသမ္မတမြန်မာနိုင်ငံတော်အစိုးရ  
စိုက်ပျိုးရေး၊ မွေးမြူရေးနှင့် ဆည်မြောင်းဝန်ကြီးဌာန  
ကျေးလက်ဒေသဖွံ့ဖြိုးတိုးတက်ရေးဦးစီးဌာန  
ရှမ်းပြည်နယ်(တောင်ပိုင်း)  
ပအိုဝ်းကိုယ်ပိုင်အုပ်ချုပ်ခွင့်ရဒေသ၊ ဆီဆိုင်မြို့နယ်



လူထုပဟိုပြုစီမံကိန်း  
**National Community Driven Development Project  
(NCDDP)**



ကျေးရွာဖွံ့ဖြိုးရေးအစီအစဉ်  
**Village Development Plan (VDP)**  
လုံးတာကျေးရွာ၊ နားသံကျေးရွာအုပ်စု

၂၀၁၇ ခုနှစ်၊ မတ်လ

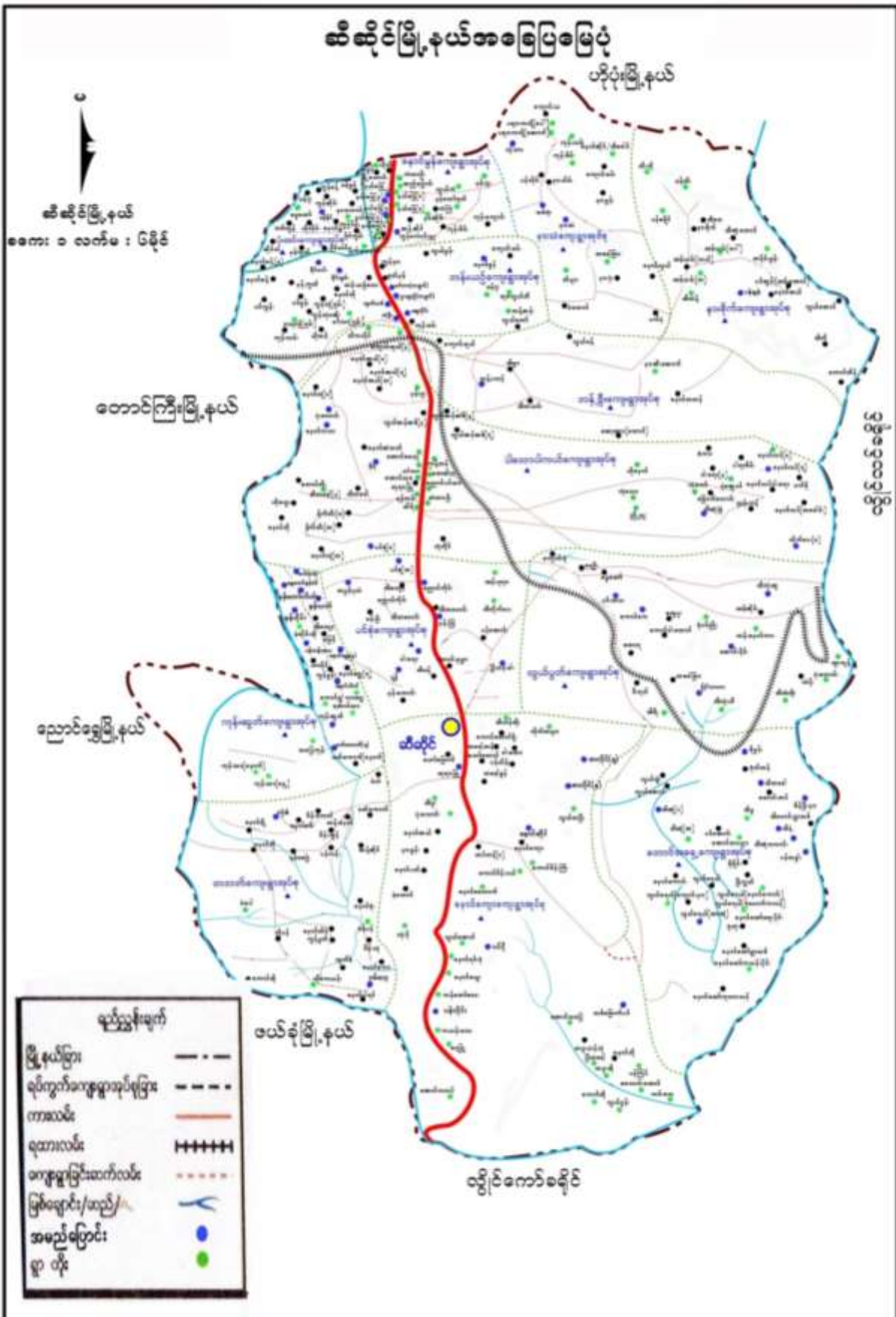
စဉ်

အကြောင်းအရာ

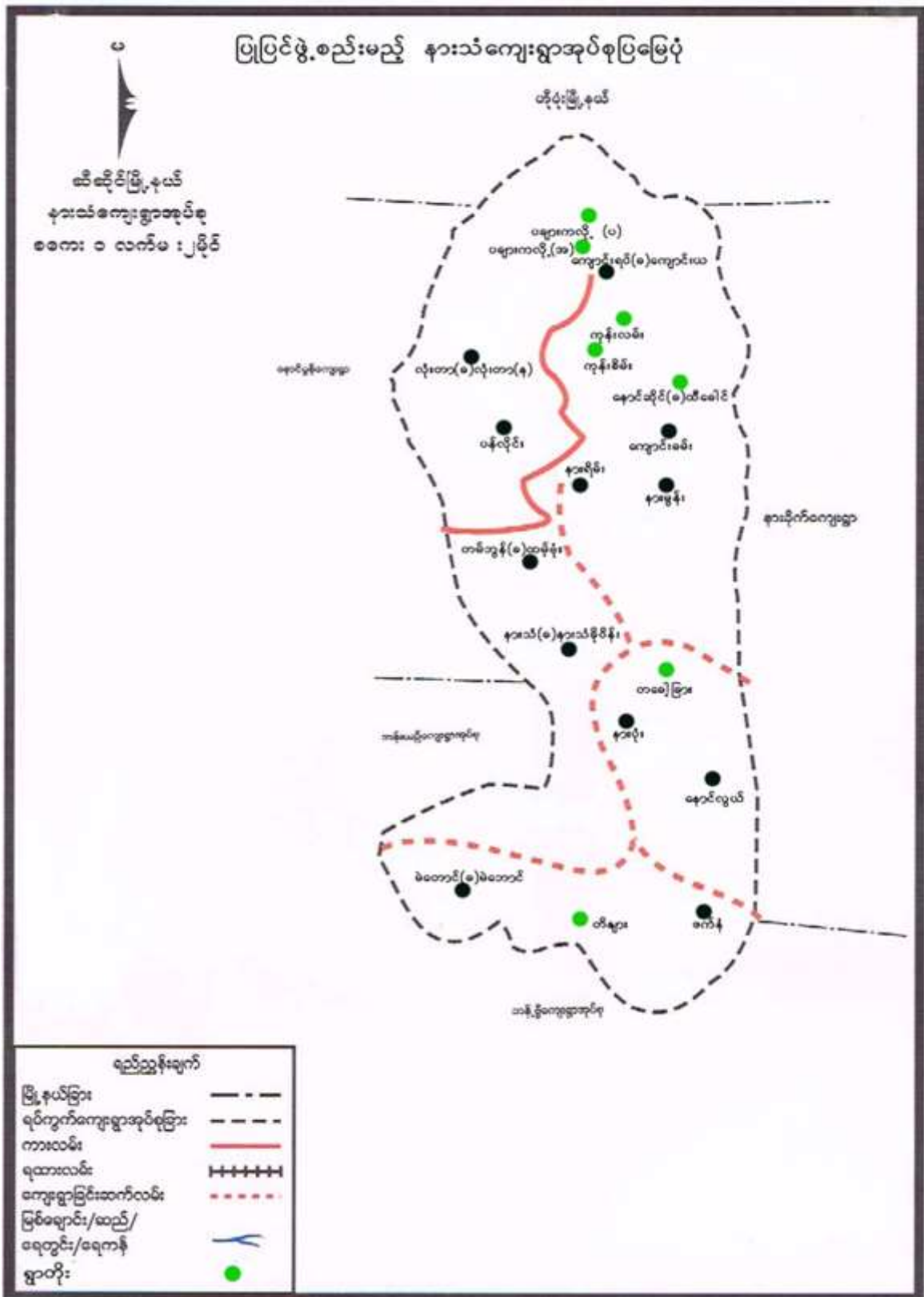
စာမျက်နှာ

- ၁။ မြို့နယ်မြေပုံ
- ၂။ ကျေးရွာမြေပုံ (တည်နေရာ)
- ၃။ အုပ်စုတွင်ပါဝင်သောကျေးရွာများစာရင်း
- ၄။ ကျေးရွာအခြေခံအချက်အလက် (ကျေးရွာသမိုင်းကြောင်း)
- ၅။ လူထုပါဝင်သောလူမှုဆန်းစစ်ခြင်းနှင့် အကဲဖြတ်ခြင်းလုပ်ငန်းစဉ် (PSA/PRA) အကျဉ်းချုပ်ဇယား
- ၆။ ကျေးရွာဖွံ့ဖြိုးရေးအစီအစဉ်အတွက် အသုံးပြုခဲ့သော PRA tools များနှင့် တစ်ခုချင်းစီအတွက် သုံးသပ်ချက်များ
- ၇။ ကော်မတီဝင်များရွေးချယ်ခြင်းနှင့် ကျေးရွာဖွံ့ဖြိုးရေးအစီအစဉ်ဆောင်ရွက်မှု မှတ်တမ်းဓါတ်ပုံများ
- ၈။ ကျေးရွာအချက်အလက် (ပုံစံ-၁)
- ၉။ စီမံကိန်းစက်ဝန်းအချိန်ဇယား (ပုံစံ-၂)
- ၁၀။ ကျေးရွာဖွံ့ဖြိုးရေးဦးစားပေးအစီအစဉ် (ပုံစံ-၃)
- ၁၁။ ကျေးရွာအုပ်စုစီမံကိန်းလုပ်ငန်းခွဲရွေးချယ်ခြင်း (ပုံစံ-၄)
- ၁၂။ အစည်းအဝေးမှတ်တမ်းများ
- ၁၃။ ကဏ္ဍအလိုက်ဦးစားပေးဖွံ့ဖြိုးရေးလုပ်ငန်းစဉ်များ

၁။ ဆီဆိုင် မြို့နယ်မြေပုံ



၂။ ကျေးရွာတည်နေရာပါဝင်သောကျေးရွာအုပ်စု၏ မြေပုံ



၃။ အုပ်စုတွင်ပါဝင်သော ကျေးရွာများစာရင်း

စဉ်	တည်နေရာပြကုဒ်	ကျေးရွာအုပ်စုအမည်	ကျေးရွာအမည်
၁	MMR1304007001	နားသံ	နားမွန်
၂	MMR1304007002	နားသံ	ပန်လိုင်
၃	MMR1304007003	နားသံ	တိနား
၄	MMR1304007004	နားသံ	နားသံ
၅	MMR1304007005	နားသံ	ထမ့်ပုံ
၆	MMR1304007006	နားသံ	ဖက်နံ
၇	MMR1304007007	နားသံ	ကုန်းစိမ်း
၈	MMR1304007008	နားသံ	ကုန်းလမ်း
၉	MMR1304007009	နားသံ	တခေါ်ခြား
၁၀	MMR1304007010	နားသံ	နားပုံ
၁၁	MMR1304007011	နားသံ	မဲ့ဘောင်
၁၂	MMR1304007012	နားသံ	ကျောင်းယ
၁၃	MMR1304007013	နားသံ	နောင်လွယ်
၁၄	MMR1304007014	နားသံ	နားယိန်း
၁၅	MMR1304007015	နားသံ	ကျောင်းခမ်း
၁၆	MMR1304007016	နားသံ	ပချားကလိုး(ပ)
၁၇	MMR1304007017	နားသံ	ပချားကလိုး(လ)
၁၈	MMR1304007018	နားသံ	လုံးတာ
၁၉	MMR1304007019	နားသံ	နောင်ဆိုင်/ထီခေါင်

၄။ ကျေးရွာအခြေခံအချက်အလက်(ကျေးရွာသမိုင်းကြောင်း)

လုံးတာကျေးရွာသည် ဆီဆိုင်မြို့နယ်၊ နားသံကျေးရွာအုပ်စုအတွင်းတွင် တည်ရှိပါသည်။ ကျေးရွာကို လွန်ခဲ့သော နှစ် (၅၀)ခန့်က စတင်တည်ထောင်ချိန်တွင် အိမ်ခြေမှာ ၁၅ အိမ်ခန့်လောက်သာရှိပါသည်။ ထိုချိန်တွင် တောပုန်း၊ တောင်ပုန်း သူပုန်းများသောကြောင့် လွတ်လပ်စွာ နေထိုင်ခွင့်မရှိသဖြင့် ဟိုရွာပြောင်းဒီရွာပြောင်းဖြစ်သောကြောင့် အိမ်ခြေမှာ အတည်တကျမရှိနိုင်ခဲ့ပေ။ ကျေးရွာတွင်နေထိုင်သော တိုင်းရင်းသားများမှာ အများအားဖြင့် ပအိုဝ်းလူမျိုးတို့ဖြစ်ကြပါသည်။ စတင်တည်ထောင်ချိန်မှ ၁၀ နှစ်ခန့်ကြာပီမှ ဘုန်းတော်ကြီးကျောင်းကို တည်ထောင်နိုင်ခဲ့ပါသည်။ ဘုန်းတော်ကြီးကျောင်းကို ကျေးရွာအနီးရှိ တွူးနားရွာနှင့် (၂)ရွာပေါင်း ကိုးကွယ်ကြပါသည်။ ကျေးရွာတွင် စာသင်ကျောင်းကို မူလတန်းကျောင်းအထိ သာ ဖွင့်လှစ်နိုင်ခဲ့ပါသေးသည်။ ကျေးရွာသွားလာလမ်းမကြီးအဖြစ် ကတ္တရာလမ်းကို ခင်းထားသည်မှာ အရင်နှစ်မှသာဖြစ်

ပါသည်။ ထိုချိန်မတိုင်ခင်ကာလတွင် ကျေးရွာလမ်းကို မြေသားလမ်း၊ ကျောက်ကြမ်းလမ်းဖြစ်ခဲ့ရပါသည်။ ကျေးရွာတွင် အကေစိုက်ပျိုးရေးမှာ သနပ်ဖက်၊ တောင်ယာစပါး၊ လယ်ယာစပါး အနည်းငယ်တို့ဖြစ်ကြပါသည်။ ရေအရင်းအမြစ်ကောင်းစွာရရှိပါသည်။ သို့သော် နောက်ပိုင်းတွင် ကျေးရွာ၏မြောက်ဘက်တွင် သတ္တုတွင်း တွေ့ရှိတူးဖော် နေမှုကြောင့် ရေများတဖြည်းဖြည်းနည်းပါးလာပြီး ညစ်ပတ်သော သတ္တုတွင်းထွက် ရေများဖြစ်သောကြောင့် စိုက်ပျိုးရေး မှာလည်း အဆင်မပြေမှုနည်းပါးလာရပါသည်။

ထို့ကြောင့်တောင်ယာစပါး၊ ရွှေ့ပြောင်းတောင်ယာပြုလုပ်မှုကြောင့် မြေယာများပျက်ဆီးလာခြင်း၊ သစ်တောများ ပြုန်းတီးလာခြင်းဒဏ်ကို ခံစားနေကြရပါသည်။ သတ္တုတွင်းတူးဖော်မှုကြောင့် လယ်ယာများပျက်ဆီးရသလို မိုးတွင်းကာလ

တွင် ရေများတိုက်စားမှုပိုမိုဖြစ်ပေါ်လာရပါသည်။ သတ္တုတွင်းထွက်ရေစိုး၊ ညစ်ညမ်းသောရေများကို လုံးတာတရွာသာလျှင်

မဟုတ်ဘဲ ရေချောင်းကို အသုံးပြုကာ စိုက်ပျိုးရေးပြုလုပ်လုပ်ကိုင်နေသော ကျေးရွာများ လုံးတာမှ နားသံ(ကုန်းစိမ်း)ကျေး

ရွာထိ ထိုရေညစ်ညမ်းဒဏ်ကို ခံစားနေကြရပါသည်။ ကျေးရွာတွင် သောက်သုံးရေအရင်းအမြစ်ကောင်းသော် ရေလှောင်ကန် မထားနိုင်သော်ကြောင့် ရေများအလာဟာသဖြစ်မှု ပိုများလာပါသည်။

ကျေးရွာတွင် လူဦးရေလည်း တိုးတတ်လာမှုရှိသလို အိမ်ခြေများလည်း တဖြည်းဖြည်းတိုးတက်လာပါသည်။ ယခုနောက်ပိုင်း

ကျေးရွာလမ်းပန်းဆက်သွယ်ရေးကောင်းမွန်လာသောကြောင့် ကျေးရွာများမှာလည်း တဖြည်းဖြည်းပိုမို စည်းကားလာပါသည်။ ကျေးရွာတွင်းရှိ အိမ်ခြေမှာ (၉၀) ကျော်တိုးတက်လာပါသည်။ လူဦးရေလည်း (၁၀၀)ကျော်တိုးလာ ပါသည်။

၅။ လူထုပါဝင်သောလူမှုဆန်းစစ်ခြင်းနှင့်အကဲဖြတ်ခြင်းလုပ်ငန်းစဉ်(PSA/PRA) အကျဉ်းချုပ်ဇယား

စဉ်	အကြောင်းအရာ	ရက်စွဲ	ဦးတည်အုပ်စု	တက်ရောက်သူ			အဓိကဆွေးနွေးသည်အချက်များ
				ကျား	မ	ပေါင်း	
၁။	လူမှုရေးအရင်းအမြစ်ပြုမြေပုံ	28.3.2017	ကျေးရွာလူထု	၅၀	၄၀	၉၀	အသက်မွေးဝမ်းကြောင်းများ၊အခြေခံအဆောက်အအုံများ၊လမ်းပန်းဆက်သွယ်ရေးအရင်းအမြစ်များ။
၂။	ဥစ္စာနေကြွယ်ဝမှုပုံစံ	28.3.2017	ကျေးရွာလူထု	၅၀	၄၀	၉၀	ကျေးရွာအတွင်းရှိလူနေမှုအဆင့်အတန်းများအကြောင်း
၃။	ပိုင်ဆိုင်မှုသုံးသပ်ခြင်း	28.3.2017	ကျေးရွာလူထု	၅၀	၄၀	၉၀	ကျေးရွာအတွင်းရှိအရင်းအမြစ်များကိုအမျိုးသား၊အမျိုးသမီးများ၏သုံးစွဲပုံများကိုဆွေးနွေးသည်။
၄။	ရာသီခွင်ပြုပြင်မှုဒီဇိုင်း	28.3.2017	ကျေးရွာလူထု	၅၀	၄၀	၉၀	အသက်မွေးဝမ်းကြောင်းဝင်ငွေရရှိမှုရေရရှိမှုရွာသားများအားလပ်ချိန်များရာသီဥတုစသည့်အကြောင်းအရာများကိုအဓိကဆွေးနွေးသည်။
၅။	ပင့်ကူအိမ်ပုံစံ	28.3.2017	ကျေးရွာလူထု	၅၀	၄၀	၉၀	အမျိုးသမီးများအားအဖွဲ့အစည်းများ တွင်ပါဝင်မှု၊လူမှုရေးတွင်ပါဝင် နိုင်မှု၊ ဦးဆောင်နိုင်မှု စွမ်းရည်မျိုး ကိုအမျိုးသား၊ အမျိုးသမီးခွဲ၍ဆွေးနွေးသည်။
၆။	ဗင်းပုံစံ	28.3.2017	ကျေးရွာလူထု	၅၀	၄၀	၉၀	ရွာတွင်းအဖွဲ့ အစည်းဖွဲ့စည်းနှင့်ကျေးရွာပြင်ပရှိ အစိုးရ အဖွဲ့ အစည်း၊N.G.O အဖွဲ့ နှင့်ချိတ်ဆက်ပုံအဆင့်ဆင့်ဆွေးနွေးသည်။
၇။	အမျိုးသား/အမျိုးသမီးများ၏အခက်အခဲ/ပြဿနာများ	29.3.2017	ကျေးရွာလူထု	၅၀	၄၀	၉၀	ရွာသူ/ရွာသားများ၏ စီးပွားရေး/လူမှုရေး/ပညာရေး စသည်တို့ နှင့် ကြုံတွေ့ ရသည့် အခက်အခဲပြဿနာများ
၈။	အမျိုးသား/အမျိုးသမီးများ၏ မျော်မှန်းချက်များ	29.3.2017	ကျေးရွာလူထု	၅၀	၄၀	၉၀	စီမံကိန်း(၄)နှစ်ကာလပြီးပါက နောင်(၅)နှစ်တွင်ရွာသူ/သားများက ၎င်းတို့ ကျေးရွာအားဖွံ့ဖြိုးစေချင်သော မျော်မှန်းချက်များကိုဆွေးနွေးသည်
၉။	အမျိုးသား/အမျိုးသမီးအဆိုပြုသော လုပ်ငန်းစဉ်များ	29.3.2017	ကျေးရွာလူထု	၅၀	၄၀	၉၀	ဖွံ့ဖြိုးတိုးတက်စေချင်သောလုပ်ငန်းများအား ကျား/မခွဲ၍ဆွေးနွေးစေသည်
၁၀။	ဦးစားပေးလုပ်ငန်းများကိုမဲပေးရွေးချယ်ခြင်း	29.3.2017	ကျေးရွာလူထု	၅၀	၄၀	၉၀	ကျား/မ တင်ပြသောဖွံ့ဖြိုးရေးလုပ်ငန်းကို တစ်စုတစ်စည်းတည်းစုခြင်းနှင့် လုပ်ငန်းခွဲများကိုမဲပေးရွေးချယ်



၆။ ကျေးရွာဖွံ့ဖြိုးရေးအစီအစဉ်အတွက်အသုံးပြုခဲ့သော PRA tools များနှင့်တစ်ခုချင်းစီအတွက် သုံးသပ်ချက်များ

လူမှုရေးနှင့် အရင်းအမြစ်ပြုမြေပုံ



လူမှုရေးအရင်းအမြစ်ပြုမြေပုံ ဆွေးနွေးချက်နှင့် ဆန်းစစ်ချက်များ

- ၁။ ကျေးရွာတွင် အများပိုင်ဘောလုံးကွင်းသည် လမ်းမဘေးတွင်တည်ရှိပါသည်။
- ၂။ ကျေးရွာထိပ်တွင် ရေကန်နှစ်ခုရှိပါသည်။
- ၃။ ကျေးရွာအောက်ပိုင်း လမ်းမဘေးတွင် နတ်စင်ရှိပါသည်။
- ၄။ အဓိက စိုက်ပျိုးရေးမှာ လယ်ယာစပါး၊ သနပ်ဖက်၊ ကြက်သွန်၊ နွနွင်းများအနည်းငယ် စသည်တို့ဖြင့် လုပ်ကိုင်အသက်မွေးကြပါသည်။
- ၅။ ကျေးရွာတွင် အိမ်ခြေနည်းပါးသေးသောကြောင့် မူလတန်းကျောင်းသာ ဖွင့်လှစ်ထားနိုင်သည်။
- ၆။ ကျေးရွာမြောက်ဘက်တွင် သတ္တုတွင်းရှိပါသည်။
- ၇။ ကျေးရွာ၏အများပိုင်သစ်တောလည်းရှိပါသည်။



၆။ ကျေးရွာဖွံ့ဖြိုးရေးအစီအစဉ်အတွက်အသုံးပြုခဲ့သော PRA tools များနှင့်တစ်ခုချင်းစီအတွက် သုံးသပ်ချက်များ

ဥစ္စာနေကြွယ်ဝမှုအဆင့်သတ်မှတ်ချက်

အဆင့်	သတ်မှတ်ချက်	အိမ်ထောင်စုအရေအတွက်	ရာခိုင်နှုန်း (%)
အလွန်	၁၀၀/၁၀၀ ဆိုင်ကယ် ကား ၁	၁၀	၁၄.၅%
အလွန်	၁/၁၀၀၀ နည်းယ်	၂၆	၃၅.၅%
အလွန်	ရထားဂျက်	၃၀	၄၀.၀%
		၆၆	၁၀၀ %

ဥစ္စာနေကြွယ်ဝမှုမှ ဆွေးနွေးခြင်းနှင့် ဆန်းစစ်ချက်များ

- ၁။ ကျေးရွာတွင် ဆင်းရဲနွမ်းပါးသော အိမ်ထောင်စုမှာ ၃၀ ခန့်လောက်ရှိပါသည်။
- ၂။ တောင်ယာစပါးစိုက်ပျိုးခြင်း၊ လယ်ယာစပါးစိုက်ပျိုးခြင်း၊ သနပ်ဖက် လှော်ခြင်း စသည့်လုပ်ငန်းများကို နေ့စားလိုက်လုပ်ဆောင်ကြပါသည်။
- ၃။ မြေယာနည်းပါးခြင်း၊ စိုက်ပျိုးရေးမကောင်းခြင်း၊ ရာသီဥတုဖောက်ပြန်ခြင်းကြောင့် ဆင်းရဲနွမ်းပါးမှု တိုးပွားလာရပါသည်။

၄။ စီးပွားရေး မပြေလည်မှုကြောင့် ကလေးပညာရေးအား ဆုံးခန်းတိုင်အောင် မထားနိုင်ဘဲ ကျောင်းထွက်ကာ

နိုင်ငံရပ်ခြားသို့ အလုပ်လုပ်ကိုင်ကြရသည်။

၅။ ဆင်းရဲနွမ်းပါးပြည်သူများ အပိုဝင်ငွေရရှိနိုင်ရန် ကျေးရွာတွင်းလမ်းများပြုပြင်ခြင်း၊ ရေပိုက်သွယ်ခြင်း၊

ရေလှောင်ကန်ပြုပြင်ခြင်း စသည့်လုပ်ငန်းများကို ရွေးချယ်ပြုလုပ်သင့်ပါသည်။

၆။ ကျေးရွာတွင်းရှိသော ဆင်းရဲနွမ်းပါးပြည်သူများအား နားလည်သဘောပေါက်အောင်ပြောပြခြင်း၊ အသိပညာတိုးပွားအောင် ဟောပြောပေးခြင်း အချိန်ပေးခြင်းတို့ဖြင့် ဆင်းရဲမှုများကို လျော့နည်းစေနိုင်ပါသည်။

၆။ ကျေးရွာဖွံ့ဖြိုးရေးအစီအစဉ်အတွက်အသုံးပြုခဲ့သော PRA tools များနှင့်တစ်ခုချင်းစီအတွက် သုံးသပ်ချက်များ

ပိုင်ဆိုင်မှုကိုသုံးသပ်ခြင်း (အရင်းအမြစ်သုံးစွဲမှုနှင့် ထိန်းချုပ်မှုပြပုံစံဇယား)



ပိုင်ဆိုင်မှုသုံးသပ်ခြင်းမှ ဆွေးနွေးခြင်းနှင့် ဆန်းစစ်ချက်များ

၁။ စေတီ၊ စာသင်ကျောင်း၊ တံတား၊ ဘုန်းကြီးကျောင်း၊ ရေကန်များ၊ သစ်တောများ၊ ရေချောင်း စသည့်အရင်းအမြစ်များသည် အမျိုးသားနှင့် အမျိုးသမီးတို့ တန်းတူသုံးစွဲကြပါသည်။

၂။ အမျိုးသမီးသီးသန့်အသုံးပြုသော အရင်းအမြစ်မှာ မတွေ့ရပေ။

၃။ အမျိုးသားတို့သည် သတ္တုတွင်း၊ ဘောလုံးကွင်း၊ ခြင်းလုံးကွင်း တို့ကို သီးသန့်အသုံးပြုသည်ဟု ဖော်ပြထားသည်။

၄။ အရင်းအမြစ်များကို ထိန်းချုပ်ရာတွင် အမျိုးသားနှင့် အမျိုးသမီးတို့က တန်းတူထိန်းသိမ်းကြပါသည်။

၅။ အမျိုးသားသီးသန့် ထိန်းချုပ်သော အရင်းအမြစ်မှာ ဘောလုံးကွင်း၊ သတ္တုတွင်းတို့သာလျှင်ရှိပါသည်။

၆။ ကျေးရွာဖွံ့ဖြိုးရေးအစီအစဉ်အတွက်အသုံးပြုခဲ့သော PRA tools များနှင့်တစ်ခုချင်းစီအတွက် သုံးသပ်ချက်များ

ရာသီခွင်ပြ ပြက္ခဒိန်

	တန်ခူး	ကဆုန်	ဇူလိုင်	ဇူလိုင်	စက်တင်ဘာ	အောက်တိုဘာ	နိုဝင်ဘာ	ဒီဇင်ဘာ	ဇန်နဝါရီ	ဖေဖော်ဝါရီ	မတ်
ပဲတော်	အစို	အစို	-	အစို	အစို	အစို	-	-	အစို	-	-
အပင်အပင်စိုက်ပျိုးရေး	ပဲစိုက်	ပဲစိုက်	အပင်အပင်စိုက်	အပင်အပင်စိုက်	အပင်အပင်စိုက်	အပင်အပင်စိုက်	အပင်အပင်စိုက်	အပင်အပင်စိုက်	အပင်အပင်စိုက်	အပင်အပင်စိုက်	အပင်အပင်စိုက်
ဆွေမြေကျ											
ဥယျာဉ်	-	ပဲစိုက်	ပဲစိုက်	ပဲစိုက်	ပဲစိုက်	ပဲစိုက်	ပဲစိုက်	ပဲစိုက်	ပဲစိုက်	ပဲစိုက်	ပဲစိုက်
အပင်အပင်	အပင်အပင်	အပင်အပင်	အပင်အပင်	အပင်အပင်	အပင်အပင်	အပင်အပင်	အပင်အပင်	အပင်အပင်	အပင်အပင်	အပင်အပင်	အပင်အပင်
ကျွန်းကန်	-	-	-	-	-	-	ကျွန်းကန်	ကျွန်းကန်	-	-	-
ပဲစိုက်	ပဲစိုက်	ပဲစိုက်	-	-	-	-	ပဲစိုက်	ပဲစိုက်	-	-	ပဲစိုက်
အပင်အပင်	-	အပင်အပင်	အပင်အပင်	-	-	-	-	-	-	-	-

ရာသီခွင်ပြုပြင်မှုမှ ဆွေးနွေးခြင်းနှင့် ဆန်းစစ်ချက်များ

- ၁။ အိမ်ထောင်စု ၆၈ ရှိပါသည်။ စိုက်ပျိုးရေးကို အကေလုပ်ကိုင်နေကြပါသည်။  
တချို့ဆင်းရဲနွမ်းပါးသော  
အိမ်ထောင်စုမှာ နေ့စားလိုက်လုပ်ခြင်း၊ မိသားစု အဆင်ပြေစေဖို့တွက် စိုက်ပျိုးရေးခြံများကို  
တနှစ်ပတ်လုံးလုပ်ကိုင်ကြရပါသည်။
- ၂။ ကျေးရွာတွင်း မွေးမြူရေးလုပ်ငန်းများလုပ်ကိုင်ခြင်းမရှိကြပေ။
- ၃။ ပွဲတော်များမှာ ရိုးရာဓလေ့ထုံးစံအရ သင်္ကြန်းပွဲ၊ ညောင်ရေသွန်ပွဲ၊ ဝါတွင်းသုံးလ  
ဆွမ်းလောင်းခြင်း၊ မီးထွန်းပွဲများ၊  
ယာဂုပွဲများ ပြုလုပ်လေ့ရှိပါသည်။
- ၄။ ရေအရင်းအမြစ်ရှိသောကြောင့် မိုးတွင်ရောနေရာသီပါ  
သောက်သုံးရေလုံလောက်စွာရရှိပါသည်။
- ၅။ ရာသီဥတုအနေဖြင့် မိုးတွင်းတွင် မိုးများတအားကြီးစွာရွာသွန်းပါက ချောင်းများကပ်ပြိုသွားခြင်း၊  
မြေတိုက်စားခြင်းများ ကြုံရတတ်ပါသည်။ ဆောင်းရာသီတွင် အလွန်အေးပြီး နွေရာသီတွင်  
သိပ်ပြီးမပူပြင်းပါ။  
အဘယ်ကြောင့်ဆိုသော် ကျေးရွာတွင် တောင်တန်းများအကြားတည်ထားပြီး  
သစ်တောများဝိုင်းရံထား  
သောကြောင့် အပူချိန်ကို လျော့ချထားပေးပါသည်။



ပင့်ကူအိမ်သုံးသပ်ခြင်းမှ ဆွေးနွေးခြင်းနှင့် ဆန်းစစ်ချက်များ

၁။ အမျိုးသမီးများသည် အများစု အိမ်တွင်းမှုကိစ္စမှာသာလျှင် အချိန်ပိုပေးရပါသည်။

၂။ စီးပွားရေးလုပ်ဆောင်ခြင်း၊ ဆုံးဖြတ်ချက်များ ချမှတ်ခြင်း၊ ပညာရေး အပိုင်းများတွင် အမျိုးသားများကသာ

ဦးဆောင်လုပ်ဆောင်နေသည်ဟု တွေ့ရပါသည်။

၃။ အမျိုးသားများအနေဖြင့် အိမ်တွင်းမှုတွင် ပါဝင်ကူညီဆောင်ရွက်ပြီး အမျိုးသမီးများအား မြင့်တင်ပေးနိုင်ရန်

စည်းဝေးများပြုလုပ်ပေးခြင်း၊ အသိပညာများဖလှယ်ပေးခြင်း၊ ဆွေးနွေးတိုင်ပင်စေခြင်း၊

ဆုံးဖြတ်ချက်များ

ချမှတ်နိုင်အောင် လမ်းညွှန်ပေးခြင်းဖြင့် အမျိုးသမီးများဦးဆောင်နိုင်မှုကို လေးစားကာ အားပေးသင့်ပါသည်။

၄။ စီးပွားရေးအပိုင်းတွင်လည်း အမျိုးသမီးများလုပ်ဆောင်ပါက

မိသားစုဝင်ငွေပိုကောင်းလာနိုင်ပါသည်။


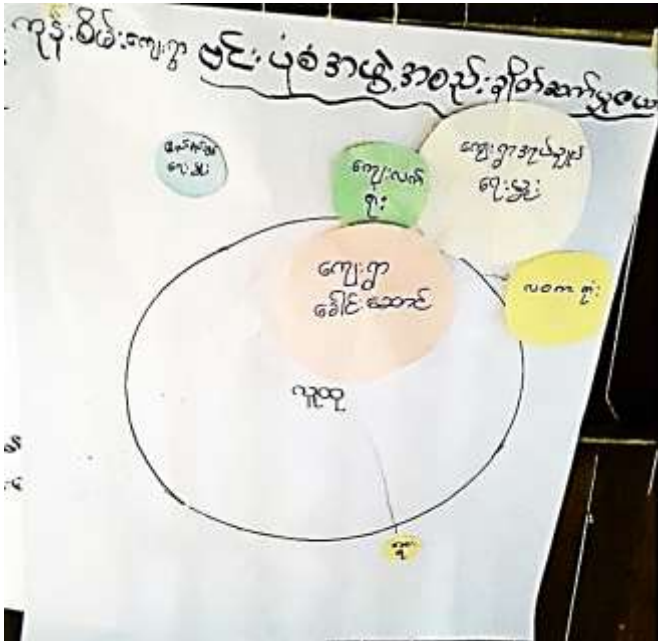
၅။ အစည်းအဝေးတွင် အမျိုးသမီးများ၏ အကြံပြုချက်များကို လိုက်နာဆောင်ရွက်ပေးပါကလည်း

အမျိုးသမီးများယုံကြည်မှုမြင့်မားလာပြီး ဦးဆောင်မှု လုပ်ဆောင်လာနိုင်ပါလိမ့်မည်။



၆။ ကျေးရွာဖွံ့ဖြိုးရေးအစီအစဉ်အတွက်အသုံးပြုခဲ့သော PRA tools များနှင့်တစ်ခုချင်းစီအတွက် သုံးသပ်ချက်များ

ဗင်းပုံစံ အဖွဲ့အစည်းချိတ်ဆက်မှုပြဇယား



ဗင်းပုံစံ (အဖွဲ့အစည်းချိတ်ဆက်မှု)ဆွေးနွေးခြင်းနှင့် ဆန်းစစ်ချက်များ

၁။ ကျေးရွာတွင်းတွင် လူငယ်အဖွဲ့၊ ကျေးရွာကော်မတီ၊ ကျောင်းကော်မတီ၊ ဓမ္မစကြာအဖွဲ့၊ မီးကော်မတီ၊

ကျေးရွာအုပ်ချုပ်ရေးအဖွဲ့ စသည့် အဖွဲ့များရှိပါသည်။

၂။ ကျေးရွာတွင်းနှင့် ချိတ်ဆက်နိုင်သောပြင်ပအဖွဲ့အစည်းမှာ ပညာရေးမှူးရုံး၊ အုပ်စုအုပ်ချုပ်ရေးမှူးရုံး၊ လဝက ရုံး၊

ကျန်းမာရေးအဖွဲ့အစည်းများတို့ ဖြစ်ကြပါသည်။

၃။ ကျေးရွာပြင်ပအဖွဲ့အစည်းများသည် ကျေးရွာတွင်းရှိ လူငယ်အဖွဲ့၊ ကျေးရွာကော်မတီအဖွဲ့များနှင့် အများဆုံးချိတ်ဆက်မှုပြုလုပ်ပါသည်။

၄။ အုပ်စုအုပ်ချုပ်ရေးအဖွဲ့များသည် ကျေးရွာအုပ်ချုပ်ရေးအဖွဲ့နှင့်လည်း တိုက်ရိုက်ချိတ်ဆက်မှုလည်း ရှိပါသည်။

၅။ ကျေးရွာတွင်းအဖွဲ့အစည်းသည်လည်း ကျေးရွာကော်မတီနှင့် လူငယ်အဖွဲ့များတို့ကို အများဆုံးချိတ်ဆက်မှုပြုလုပ်ကြပါသည်။

**၆။ ကျေးရွာဖွံ့ဖြိုးရေးအစီအစဉ်အတွက်အသုံးပြုခဲ့သော PRA tools များနှင့်တစ်ခုချင်းစီအတွက် သုံးသပ်ချက်များ**

**အခက်အခဲများ/စိန်ခေါ်မှုများ  
အမျိုးသားများတင်ပြသောအခက်အခဲများ**

- ၁။ ရေလှောင်ကန် အမှိုက်ဝင်မှုအခက်ခဲ
- ၂။ ကျေးရွာတွင်းလမ်း (မိုးတွင်းသွားလာရန်ခက်ခဲ)
- ၃။ ကျေးရွာတွင်း တံတားများ ခက်ခဲ
- ၄။ ကျေးရွာပိုင် နတ်စင်ပြင်ဆင်ရန်လိုအပ်ခြင်း
- ၅။ စာသင်ကျောင်း အုတ်တံတိုင်းကာရံရန်လိုအပ်ခြင်း
- ၆။ ကျေးရွာပိုင် ဘောလုံးကွင်း မြေညှိရန် အခက်ခဲရှိခြင်း
- ၇။ ကျေးရွာတွင်း မီးများမရရှိခြင်း
- ၈။ ကျေးရွာဆက်တံတား မိုးတွင်း ပြိုကျတတ်ခြင်း

**အမျိုးသမီးများတင်ပြသော အခက်အခဲများ**

- ၁။ စီးပွားရေးလုပ်ငန်းများ တိုးချဲ့မှုမပြုလုပ်နိုင်ခြင်း
- ၂။ ရွာတွင်းလမ်းမကောင်း (မိုးတွင်းသွားလာရန်ခက်ခဲ)
- ၃။ သောက်သုံးရေး အိမ်တိုင်ရာရောက် မရောက်ရှိခြင်း
- ၄။ ရေလှောင်ကန် သေးခြင်း
- ၅။ စာသင်ကျောင်း အုတ်တံတိုင်းမရှိခြင်း
- ၆။ ကျေးရွာတွင်းတံတားမရှိခြင်း (မိုးတွင်းရေကြီးပါက ခက်ခဲခြင်း)
- ၇။ ၂၄ နာရီလမ်းမီးများ မရှိခြင်း
- ၈။ ကျေးရွာဆက်လမ်းမပေါ် တံတားမကောင်းခြင်း
- ၉။ ကလေးပညာရေးကို ဆုံးခန်းတိုင်အောင် မထားနိုင်ခြင်း

၆။ ကျေးရွာဖွံ့ဖြိုးရေးအစီအစဉ်အတွက်အသုံးပြုခဲ့သော PRA tools များနှင့်တစ်ခုချင်းစီအတွက် သုံးသပ်ချက်များ

မျှော်မှန်းချက်များ

အမျိုးသားများတင်ပြသော မျှော်မှန်းချက်များ

- ၁။ ကျေးရွာတွင်း လမ်း၊ တံတားများပြုပြင်နိုင်ပြီး သွားလာရလွယ်ကူစေရန်
- ၂။ စာသင်ကျောင်း အုတ်တံတိုင်းဖြင့် ကာရန်ထားနိုင်ရန်
- ၃။ ဘောလုံးကွင်း အဆင်ပြေစေနိုင်ရန်
- ၄။ အိမ်တိုင်း အိမ်တိုင်ရာရောက် ရေရရှိနိုင်ရန်
- ၅။ ကျေးရွာတွင်း မီး ၂၄နာရီလင်းနိုင်ရန်
- ၆။ ပညာရေးအထောက်အပံ့များ ရရှိနိုင်ရန်
- ၇။ ကလေးပညာရေး ဆုံးခန်းတိုင်အောင် သင်ယူနိုင်ရန်
- ၈။ စီးပွားရေးပိုမို အဆင်ပြေစေရန်

အမျိုးသမီးများ တင်ပြသော မျှော်မှန်းချက်များ

- ၁။ အမျိုးသမီးတွက် အလုပ်အကိုင်အခွင့်အလမ်းများ ပေါများလာစေရန်။
- ၂။ ကျေးရွာတွင်း လမ်းများကောင်းမွန်လာစေရန်
- ၃။ ကျေးရွာတွင်း တံတားများတည်ဆောက်နိုင်စေရန်
- ၄။ အိမ်တိုင်း အိမ်တိုင်ရာရောက် ရေရရှိနိုင်ရန်
- ၅။ စာသင်ကျောင်းအုတ်တံတိုင်းကာထားနိုင်ရန်
- ၆။ ရေလှောင်ကန်မှ အမှိုက်များ ကာကွယ်နိုင်ရန် အမိုးမိုးခြင်းဖြင့်
- ၇။ ကလေးပညာတွက် အထောက်အပံ့ရရှိနိုင်ရန်

၆။ ကျေးရွာဖွံ့ဖြိုးရေးအစီအစဉ်အတွက်အသုံးပြုခဲ့သော PRA tools များနှင့်တစ်ခုချင်းစီအတွက် သုံးသပ်ချက်များ

ဖွံ့ဖြိုးတိုးတတ်ရေးလုပ်ငန်းများ/ စီမံကိန်းလုပ်ငန်းခွဲများစာရင်း

**အမျိုးသားများအဆိုပြုသောကျေးရွာ ဖွံ့ဖြိုးရေးလုပ်ငန်းများ**

- ၁။ စီးပွားရေးအခွင့်အလမ်းများ ပိုမိုရရှိနိုင်ခြင်း
- ၂။ ကျေးရွာတွင်း ကတ္တရာလမ်းများပြုပြင်နိုင်ခြင်း
- ၃။ ကျေးရွာတွင်း တံတားများ ပြုလုပ်ခြင်း
- ၄။ ကျေးရွာဆက် တံတားပြုလုပ်ခြင်း
- ၅။ စာသင်ကျောင်း အုတ်တံတိုင်းတည်ဆောက်ခြင်း
- ၆။ သောက်သုံးရေများ အိမ်တိုင်ရာရောက် ရောက်ရှိလာခြင်း
- ၇။ ရေလှောင်ကန် ပြုပြင်ခြင်း

**အမျိုးသမီးများအဆိုပြုသော ကျေးရွာဖွံ့ဖြိုးရေးလုပ်ငန်းများ**

- ၁။ ရေလှောင်ကန် ပြုပြင်ခြင်း
- ၂။ ကျေးရွာတွင်း ကွန်ကရစ်လမ်းပြုလုပ်ခြင်း
- ၃။ ကျေးရွာတွင်း တံတားများ တည်ဆောက်ခြင်း
- ၄။ စာသင်ကျောင်းအုတ်တံတိုင်းဖြင့် ကာရံထားခြင်း
- ၅။ ကျေးရွာဆက်တံတား ပြုပြင်ခြင်း
- ၆။ ရေကို အိမ်တိုင်ရာရောက် ပြုလုပ်ခြင်း
- ၇။ မီး ၂၄ နာရီမီးလင်းရေး ရရှိခြင်း

**ပူးတွဲအဆိုပြုထားသော ကျေးရွာဖွံ့ဖြိုးရေးလုပ်ငန်းများ**

- ၁။ ရေလှောင်ကန်ပြုပြင်ခြင်း
- ၂။ ကျေးရွာတွင်း ကွန်ကရစ်လမ်းခင်းနိုင်ခြင်း
- ၃။ ကျေးရွာတွင်း တံတားများ ဆောက်လုပ်ခြင်း
- ၄။ စာသင်ကျောင်းအုတ်တံတိုင်းများ ကာရံနိုင်ခြင်း
- ၅။ မီး ၂၃ နာရီ မီးလင်းစေနိုင်ခြင်း

၆။ ကျေးရွာဖွံ့ဖြိုးရေးအစီအစဉ်အတွက်အသုံးပြုခဲ့သော PRA tools များနှင့်တစ်ခုချင်းစီအတွက် သုံးသပ်ချက်များ

**ဦးစားပေးအဆင့်နှင့် စီမံကိန်းလုပ်ငန်းခွဲများ ရွေးချယ်ခြင်း**

- ၁။ ရေလှောင်ကန်ပြုပြင်ခြင်း
- ၂။ ကျေးရွာတွင်းကွန်ကရစ်လမ်းခင်းခြင်း
- ၃။ ကျေးရွာတွင်း တံတားများပြုပြင်တည်ဆောက်ခြင်း
- ၄။ စာသင်ကျောင်းရှေ့အုတ်တံတိုင်းတည်ဆောက်ခြင်း
- ၅။ ၂၄ နာရီ ဆိုလာမီးစနစ်ဖြင့် မီးလင်းရန်
- ၆။ ကျေးရွာခန်းမတည်ဆောက်ခြင်း
- ၇။ ကျောင်းသွားလမ်း လှေကားထစ်ပြုလုပ်ရန်

**ကျေးရွာဖွံ့ဖြိုးတိုးတတ်ရေးတွက် ဦးစားပေးလုပ်ငန်းများအပြီးသတ်စာရင်း**

- ၁။ ရေလှောင်ကန်ပြုပြင်ခြင်း
- ၂။ ကျေးရွာတွင်းကွန်ကရစ်လမ်းခင်းခြင်း
- ၃။ စာသင်ကျောင်းအုတ်တံတိုင်းတည်ဆောက်ခြင်း
- ၄။ ၂၄ နာရီ ဆိုလာမီးစနစ်ဖြင့် မီးလင်းရန်
- ၅။ ကျောင်းသွားလမ်း လှေကားထစ်ပြုလုပ်ရန်
- ၆။ ကျေးရွာခန်းမတည်ဆောက်ခြင်း

၇။ ကော်မတီဝင်များရွေးချယ်ခြင်းနှင့် ကျေးရွာဖွံ့ဖြိုးရေးအစီအစဉ်ဆောင်ရွက်မှု မှတ်တမ်းဓါတ်ပုံများ

ကျေးလက်ဒေသဖွံ့ဖြိုးတိုးတက်ရေးဦးစီးဌာန  
လူထုဗဟိုပြုစီမံကိန်း  
ဆီဆိုင်မြို့နယ်

ကျေးရွာစီမံခန့်ခွဲမှုအဖွဲ့ (Community Management Team)

ကော်မတီဖွဲ့စည်းသည့်ရက်စွဲ..... ၂၅/ 3/ 2017 .....

ကျေးရွာအမည် ..... N. on (ရွာ HH) .....

ကျေးရွာအုပ်စုအမည် ..... နားသံ .....

အကြောင်းအရာ	ဆပ်ကော်မတီ	စဉ်	တာဝန်	အမည်	က	မ	ဆက်သွယ်ရန် ဖုန်းနံပါတ်
ကျေးရွာစီမံကိန်း ထောက်အကူပြု ကော်မတီ		၁	ဥက္ကဋ္ဌ (ကျား)	ဒေါ် ငြိမ်းမောင်	မ		
		၂	ဥက္ကဋ္ဌ (မ)	ဒေါ်နန်းမိန့်ခမ်း		မ	
	ဝယ်ယူရေး ဆပ်ကော်မတီ	၃	ခေါင်းဆောင်	ဒေါ်နန်းယု	မ		
		၄	အဖွဲ့ဝင်	ဒေါ်နန်းခဲ		မ	
		၅	အဖွဲ့ဝင်				
	စောင့်ကြည့် ကြီးကြပ်ရေး ဆပ်ကော်မတီ	၆	ခေါင်းဆောင်	ဒေါ်အေးမောင်		မ	
		၇	အဖွဲ့ဝင်	ဒေါ်နန်းမောင်ကျ	မ		
		၈	အဖွဲ့ဝင်				
	လည်ပတ်ပြုပြင် ထိန်းသိမ်းရေး ဆပ်ကော်မတီ	၉	ခေါင်းဆောင်	ဒေါ်မောင်အိုင်	မ		
		၁၀	အဖွဲ့ဝင်	ဒေါ်နန်းကဲ		မ	
၁၁		အဖွဲ့ဝင်					
ကျေးရွာငွေ စာရင်းကိုင်		၁၂		ဒေါ်နန်းပန်းမောင်	မ		
ဝေဖန်အကြံပြု ကိုယ်စားလှယ်		၁၃		ဒေါ်ဝင်းကျို	မ		
		၁၄		ဒေါ်နန်းနီ		မ	
ကျေးရွာစေတနာ့ ဝန်ထမ်း		၁၅		ဒေါ်ကျော်လေး	မ		
		၁၆		ဒေါ်နန်းခမ်း		မ	

၇ ၆ 13

ME F (1)

၂၀၁၇ ခုနှစ်  
မတ်လ ၂၅ ရက်  
နံပါတ် ၆၀၀၀ / ၇  
၇၅၀၀၀၀၀၀





၈။ ကျေးရွာအချက်အလက် (ပုံစံ-၁)

ရုံးတက္ကသိုလ်

ပုံစံ - ၈ - ၁ ကျေးရွာအခြေခံအချက်အလက်များ (Form PC 1)

လမ်းညွှန်ရွက်၊ ကျေးရွာတစ်ရွာသို့ ပထမဆုံးမိတ်ဆက်ရေး သွားရောက်သောအခါ လူထုစည်းရုံးရေးမှူးသည် ကျေးရွာ ခေါင်းဆောင်များအား ကျေးရွာအချက်အလက်များကို မေတ္တာရပ်ခံ၍ တောင်းခံရသည်။ ဤအချက်အလက်များကို စီမံကိန်း မိတ်ဆက်အစည်းဝေးမတိုင်မီတောင်းခံရသည်။ စီမံကိန်းမိတ်ဆက်အစည်းဝေးတွင် လူထုစည်းရုံးရေးမှူးသည် ဤအချက်အလက် များအား စစ်ဆေးပြီး မှန်ကန်အောင်ပြုလုပ်ရမည်။ ပြီးနောက်တွင် လူထုစည်းရုံးရေးမှူးမှ သတင်းအချက်အလက်ထံသို့ Tablets မှ တစ်ဆင့် ဖြည့်သွင်းရမည်။

ကျေးရွာခေါင်းဆောင် အမည် ဒေါ်ခင်အေး	ကျေးရွာခေါင်းဆောင်၏ ဖုန်းနံပါတ် ၀၇-၄၄-၃၇၆၈၅၇	လူထုစည်းရုံးရေးမှူး၏ အမည် - ဒေါ်ခင်အေး
ပြည်နယ်တိုင်းဒေသကြီး မြို့နယ်	ကျေးရွာအုပ်စု - နှင်းသဲ	ကျေးရွာ - ရုံးတက္ကသိုလ်

က။ လူဦးရေ

လူမျိုးစု	အိမ်ထောင်စုအရေအတွက်	ကိုးကွယ်သည့်ဘာသာ	အိမ်ထောင်စုအရေအတွက်
ဦးစု (၁) - မြန်မာ	၆၇	ဘာသာ (၁) - မြန်မာ	၆၇
လူမျိုးစု (၂) -----		ဘာသာ (၂) -----	
လူမျိုးစု (၃) -----		ဘာသာ (၃) -----	
လူမျိုးစုစရာ အခြား	၁	ဘာသာစရာ	၁
မသန်စွမ်းသူများ	၃		
သက်ကြီးရွယ်အိုများ (၆၅ နှစ် နှင့် အထက်)	၆ + ၉ = ၁၅		
စစ်ဘေးရှောင်			

	အမျိုးသား (အရေအတွက်)	အမျိုးသမီး (အရေအတွက်)
လူဦးရေ		
လူမျိုးစု (၁) - မြန်မာ	၁၆၂	၁၃၉
လူမျိုးစု (၂) - မြန်မာ	၁	၄
လူမျိုးစု (၃) -----		
အခြား		
အိမ်ထောင်စုဦးစီး	၆၇	၅



(ခ) အခြေခံအဆောက်အအုံ အသုံးအဆောင်များ

စာသင်ကျောင်း	အမှတ် ခြံပေါ်	ကျန်းမာရေး	အမှတ် ခြံပေါ်	ဘာသာရေး အဆောက် အအုံများ	အမှတ် ခြံပေါ်
အထက်တန်းကျောင်း	<input type="checkbox"/>	ဆေးရုံ	<input type="checkbox"/>	စေတီ	<input checked="" type="checkbox"/>
အလယ်တန်းကျောင်း	<input type="checkbox"/>	ကျန်းမာရေးဌာန	<input type="checkbox"/>	ဘုန်းကြီးကျောင်း	<input checked="" type="checkbox"/>
မူလတန်းကျောင်း	<input checked="" type="checkbox"/>	ကျန်းမာရေးဌာနခွဲ	<input type="checkbox"/>	ဟိန္ဒူဘုရားကျောင်း	<input type="checkbox"/>
မူကြိုကျောင်း	<input type="checkbox"/>	ဆေးပေးခန်း	<input type="checkbox"/>	ရေစိမ့်ယာန်ကျောင်း	<input type="checkbox"/>
အခြား	<input type="checkbox"/>	အခြား	<input type="checkbox"/>	ဗလီ	<input type="checkbox"/>
				အခြား	<input checked="" type="checkbox"/>
မှတ်ချက်		မှတ်ချက်		မှတ်ချက်	

(ဂ) ကျွမ်းကျင်သူများမှတ်တမ်း (ကျေးရွာတွင်နေထိုင်သော သို့မဟုတ် တခြားရွာမှလာရောက်သော ကျွမ်းကျင်သူများ)

(၁) စာသင်ကျောင်း			(၂) ကျန်းမာရေး			(၃) လက်မှုပညာရှင်		
	ရွာတွင်နေ ထိုင်သူ	အခြားရွာမှ လာသူ		ရွာတွင်နေ ထိုင်သူ	အခြား ရွာမှ လာသူ		ရွာတွင် နေထိုင်သူ	အခြားရွာ မှလာသူ
မူလတန်းပြဆရာ/မ	<input checked="" type="checkbox"/>	<input checked="" type="checkbox"/>	ဆရာဝန်	<input type="checkbox"/>	<input type="checkbox"/>	လက်သမား	<input checked="" type="checkbox"/>	<input type="checkbox"/>
အထက်တန်းပြဆရာ/မ	<input type="checkbox"/>	<input type="checkbox"/>	လက်ထောက် ကျန်းမာရေးမှူး	<input type="checkbox"/>	<input type="checkbox"/>	ပန်းရံ	<input checked="" type="checkbox"/>	<input type="checkbox"/>
အလယ်တန်းပြဆရာ/မ	<input type="checkbox"/>	<input type="checkbox"/>	အမျိုးသမီးကျန်းမာရေး ဆရာမ	<input type="checkbox"/>	<input type="checkbox"/>	လျှပ်စစ်ကျွမ်းကျင် မီးသမား	<input checked="" type="checkbox"/>	<input type="checkbox"/>
မူကြိုဆရာ/မ	<input type="checkbox"/>	<input type="checkbox"/>	ဘားများဆရာမ	<input type="checkbox"/>	<input type="checkbox"/>	ရေပိုက်သူယ်သူ	<input type="checkbox"/>	<input type="checkbox"/>
အခြား	<input type="checkbox"/>	<input type="checkbox"/>	ပြည်သူ့ကျန်းမာရေးလုပ်သား	<input type="checkbox"/>	<input type="checkbox"/>	စက်ပြင်ဆရာ	<input type="checkbox"/>	<input type="checkbox"/>
မှတ်ချက်			မှတ်ချက်			မှတ်ချက်		

(ဃ) ကျေးရွာသို့ ရောက်ရှိနိုင်သည့် လမ်းအခြေအနေ / ကျေးရွာတစ်ရွာသည် ၎င်း၏ ကျေးရွာအုပ်စုနှင့် ဆက်သွယ်ထားသော လမ်းအခြေအနေ (အောက်ပါတို့ကိုပိုင်းပါ)

ကျောက်ကြမ်းလမ်း: ကတ္တရာလမ်း      ကွန်ကရစ်လမ်း: \_\_\_\_\_  
 ကျောက်ခင်းလမ်း: မြေသားလမ်း      လူသွားလမ်း: \_\_\_\_\_  
 မော်တော်ဆိုင်ကယ်လမ်း: \_\_\_\_\_  
 အခြား: \_\_\_\_\_

(င) ကျေးရွာဖွံ့ဖြိုးမှုစီမံချက်

- (၁) လူထုပတ်ဝန်းကျင်ထိခိုက်မှုမရှိစေရန် ဤကျေးရွာတွင်ကျေးရွာဖွံ့ဖြိုးမှု စီမံချက်ရှိခဲ့ပါသလား? ပိုင်းပါ
- (၂) ရှိခဲ့ပါလျှင် ဤစီမံချက်ကို မည်သည့် ခုနှစ်တွင်ပြင်ဆင်ခဲ့ပါသနည်း? ရှိပါသည်/မရှိပါ/မသိပါ
- (၃) ဤစီမံချက်ကို ဖြည့်စွက်မှုအတည်ပြုခဲ့ပါသလား? နှစ်-----/မသိပါ
- ပြုခဲ့ပါသည်/မပြုခဲ့ပါ /မသိပါ

(စ) ဓနိအကွာအဝေး

- (၁) ဤကျေးရွာ၏ဗဟိုမှ ၎င်းကျေးရွာအုပ်စု၏ဗဟိုအထိ ဓနိမိုင်မည်မျှကွာဝေးသနည်း? မိုင်-----/မသိပါ
- (၂) ဤကျေးရွာမှ ၎င်းကျေးရွာအုပ်စုဗဟိုအထိ သွားလာရာတွင်ကြာမြင့်သည့်အချိန်: ၀.၅ မိနစ်

ခြောက်သွေ့ရာသီတွင်ကြာချိန် ၂၀၁၆ ထော်လာဂျီ/မော်တော်ဆိုင်ကယ်/ခြေလျင်/လား/မော်တော်ဘုတ်/  
 အခြား -----  
 မိုးရာသီတွင်ကြာချိန် ၂၀၁၆ ထော်လာဂျီ/မော်တော်ဆိုင်ကယ်/ခြေလျင်/လား/မော်တော်ဘုတ်/  
 အခြား -----

(ဆ) မတ်ဝန်းကျင်ဆိုင်ရာ သဘာဝဘေးအန္တရာယ်  
 ဤကျေးရွာတွင် ရေကြီးခြင်းကဲ့သို့ သဘာဝဘေးအန္တရာယ်ကူးရောက်ဖူးခြင်း ရှိပါသလား။  
 မရှိပါ  ရှိပါသည် ရှိလျှင်ဖော်ပြပါ လေပြင်း ( ၁ မိနစ် သို့ )

(ဇ) ကျေးရွာတွင် ခွဲစည်းထားသော အဖွဲ့အစည်းများ  
 လူထုဝဟိုပြုစီမံကိန်းမတိုင်မီ ဤကျေးရွာတွင် ကျေးရွာဖွံ့ဖြိုးရေးအတွက် အစိုးရ (သို့) ရွာသားများကိုယ်တိုင်(သို့) စီမံကိန်းတစ်ခုခုမှ  
 ခွဲစည်းထားသည့် အဖွဲ့အစည်းများရှိပါသလား။

(၁) -----  
 (၂) -----

(ဈ) အထွေထွေအုပ်ချုပ်ရေး ဦးစီးဌာန (GAD) မှ မှတ်တမ်းတင်ထားခြင်း  
 ဤကျေးရွာသည် အထွေထွေအုပ်ချုပ်ရေး ဦးစီးဌာန (GAD) မှ မှတ်တမ်းတင်ထားမှု ရှိပါသလား။  
 မရှိပါ  ရှိပါသည်

ကျေးရွာခေါင်းဆောင်

အမည် ခွန်ချစ်မျိုး

လက်မှတ် [Signature] နေ့စွဲ ၂၀/၁၂-၃-၂၀၁၇

လူထုစည်းရုံးရေးမှူး

အမည် ဒန်းခင်စွေကျော် • ခွန်မောင်မောင်မောင်

လက်မှတ် [Signature] နေ့စွဲ ၂၈/၃/၂၀၁၇

[Signature]

၉။ စီမံကိန်းစက်ဝန်းအချိန်ဇယား (ပုံစံ-၂)

လုံးကျွတ်

ပုံစံ - ၀-၂ - စီမံကိန်းစက်ဝန်းအချိန်ဇယား (PC 2)

လမ်းညွှန်ချက်၊ သက်ဆိုင်ရာလူထုစည်းရုံးရေးမှူး/လက်ထောက်နှင့်ပညာရှင်များမှ စီမံကိန်းစက်ဝန်းအဆင့်တစ်ရပ်ပြီးစီးတိုင်း ကျေးရွာနှင့် ကျေးရွာအုပ်စုအတွက် ဤစံကို ဖြည့်သွင်းရမည်။

စည်းရုံးရေးမှူး/လမ်းညွှန် အမည် - ညွှန်အောင်အောင်အောင်၊ ခရိုင်အစိုးရအဖွဲ့

၀၄.၆ - 30(3)2017 စက်ဝန်းအားအမှတ်ဖြစ်ပါ ၂၈စက်ဝန်း(၁)  စက်ဝန်း(၂)  စက်ဝန်း(၃)

ပြည်နယ်/တိုင်း ၂၅. (ကော့ကရိတ်) မြို့နယ် (ခရိုင်) ကျေးရွာအုပ်စု - နားသစ် ကျေးရွာ - ရိုးဝါ

စီမံကိန်းစက်ဝန်းအဆင့်များ	၀၄.၆		အစည်းအဝေးတွင်တက်ရောက်သူအရေအတွက်			
	စတင်သည့် ၀န.	ပြီးဆုံးသည့် ၀န.	အချိန်သား အရေအတွက်	အချိန်သား အရေအတွက်	အစည်းအဝေးအရေအတွက်	လူချိန်တက်ရောက်သူ အရေအတွက် နှင့် လူချိန်စာမည်
၁။ ကျေးရွာစီမံကိန်း စီမံကိန်းစက်ဝန်းအစည်းအဝေး	၂၅/၁/၂၀၁၇	၂၅/၃/၂၀၁၇	၃၀	၄၀	၆၈	၈၉+၁   ၂၅၆+၁၅၈
၂။ ကျေးရွာမှ မြို့အစု စီမံကိန်းစက်ဝန်းအစည်းအဝေး	၂၅.၁/၁/၁၇	၂၅.၁/၃.၁၇	၄၉	၄၁	၆၇	၈၉
၃။ ကျေးရွာအုပ်စု လုပ်ငန်းဆောင်ရွက်ချက်အစည်းအဝေး	၃.၄.၁၇	၃.၄.၁၇	၁၈	၁၈	၃၆	၃၆   ၅၈၁, ၂၅၆
၄။ မြို့နယ်အစည်းအဝေးတွင် စီမံကိန်းစက်ဝန်းအစည်းအဝေး နှင့် အကောင်အထည်ဖော်ရေးကော်မတီ၏ စီမံကိန်း ဝန်းသစ်မှ အစည်းအဝေး	၈.၅.၁၇	၈.၅.၁၇	၂၀	၂၀	၂၀	၂၀
၅။ မြို့နယ် စီမံကိန်းစက်ဝန်းအစည်းအဝေးနှင့် အကောင်အထည်ဖော်ရေး ကော်မတီ၏ဆုံးဖြတ်ချက်ကို ရွာအုပ်၊ အသီးအကြောင်းကြားသည့် အစည်းအဝေး	၂၆.၅.၁၇	၂၆.၅.၁၇	၂၉	၂၅	၆၄	၆၅၆   ၆၃
၆။ စီမံကိန်းလုပ်ငန်းဆောင်ရွက်ရေးအစည်းအဝေး						
၆.၁။ စီမံကိန်းလုပ်ငန်း အကောင်အထည်ဖော်ရေးအစည်းအဝေး	၈.၆.၁၇	၈.၆.၁၇	၂	၇	၁၅	၂

၆.၂။ ယယ်လူရေးအစီအစဉ် ရေးဆွဲခြင်း	၈.၆.၁၇	၈.၆.၁၇	၇	၇	၄	၈၈၇-၇ ၁၈၅၆	၈
၆.၃။ ဘဏ္ဍာရေးကုန်ကျမှု လျာထားအစီအစဉ် ရေးဆွဲခြင်း	၈.၆.၁၇	၈.၆.၁၇	၇	၇	၄	~	~
၆.၄။ ပြင်/ထိန်းအစီအစဉ် ရေးဆွဲခြင်း	၁.၄.၂၀၁၇	၁.၄.၂၀၁၇	၇၃	၇၃	၄၃	၈၈၇- ၁၈၅၆	၇ ၄၂
၇။ စီမံကိန်းလုပ်ငန်းခွဲ တိုးတက်မှု စောင့်ကြည့် အစည်းအဝေး							
၇.၁။ အစည်းအဝေး ပထမအကြိမ်	၁၄.၆.၂၀၁၇	၁၄.၆.၂၀၁၇	၁၅	၂၁	၃၆	၁ ၃၅	၁ ၉၅၆
၇.၂။ အစည်းအဝေး ဒုတိယအကြိမ်	၂၈.၆.၂၀၁၇	၂၈.၆.၂၀၁၇	၄	၇	၂၅	၇ ၂၀	၈၈၇ ၁၈၅၆
၇.၃။ အစည်းအဝေး တတိယအကြိမ်	၂၀.၇.၂၀၁၇	၂၀.၇.၂၀၁၇	၂၈	၂၅	၄၃	၇ ၄၂	၈၈၇ ၁၈၅၆
၈။ စီမံကိန်းလုပ်ငန်းခွဲ အပြီးသတ်စစ်ဆေးခြင်း အစည်းအဝေး	၂၁.၈.၁၇	၂၁.၈.၁၇	၉	၁၀	၁၉	၈၈၇ ၁၈၅၆	၁ ၁၆
၉။ လူထုစစ်ဆေးမှုအစည်းအဝေး	၁၉.၁၇	၁.၉.၂၀၁၇	၁၀	၂၂	၄၂	၈၈၇ ၁၈၅၆	၁ ၄၂



၁၀။ ကျေးရွာဖွံ့ဖြိုးရေးဦးစားပေးအစီအစဉ် (ပုံစံ-၃)

ရက်စွဲ: ၁၅/၀၅/၂၀၁၇

ပုံစံ - ၀ - ၃ ကျေးရွာဖွံ့ဖြိုးရေး ဦးစားပေးအစီအစဉ် (Form PC 3)

လက်ညှိုးရွက် အဆင့်(၃) ကျေးရွာဖွံ့ဖြိုးရေးအစီအစဉ်အပေး ပြီးဆုံးသောအခါ ကျေးရွာစီမံကိန်း အထောက်အကူပြု ကော်မတီသည် လူထုစည်းရုံးရေးမှူးအကူအညီဖြင့် ဤပုံစံကိုဖြည့်စုံအောင် ဖြည့်သွင်းရမည်။

လူထုစည်းရုံးရေးမှူး/ဝန်ထမ်း အမည် - ခွင်မောင်မောင်မောင် - ဒုတိယဦးစီးဌာန  
 ဇနီး - ဒေါ်ခင်အေးအေး  
 စက်ဝန်းအား အမှတ်ခြစ်ပါ (✓) / စက်ဝန်း(၁)  
 စက်ဝန်း(၂)  စက်ဝန်း(၃)  စက်ဝန်း(၄)

ပြည်နယ်/တိုင်း ရှမ်း(ကောင်)၊ ပြည်နယ် ဒီပဲယင်း၊ ကျေးရွာအုပ်စု နားဘဲ၊ ကျေးရွာ - မိုးဝါ  
 က၊ အခက်အခဲအတားအဆီးများအားဆွေးနွေးခြင်း - ယခုလက်ရှိအခြေအနေတွင် ဤကျေးရွာဖွံ့ဖြိုးတိုးတက်ရေးအတွက် အဓိက အခက်အခဲအတားအဆီးများသည် မည်သည်များဖြစ်ပါသနည်း။ (အမျိုးသား/သမီး အနည်းဆုံးအခက်အခဲ ၅ ခုစီဖော်ပြပါ)

အမျိုးသား အဖွဲ့မှ တင်ပြသောအခက်အခဲအတားအဆီးများ		အမျိုးသမီး အဖွဲ့မှတင်ပြသောအခက်အခဲအတားအဆီးများ	
၁	လူထုစည်းရုံးရေးမှူး	၁	လမ်းဖုံးဆုံးသွယ်ရေးကောင်စီ
၂	လမ်းဖုံးကောင်စီ (ရွာတွင်း)	၂	ကျေးရွာစီမံကိန်းအဖွဲ့
၃	တံတားဖုံးကောင်စီ (ရွာတွင်း)	၃	ရွာတွင်းမီးလင်းဖို့ (ဆွဲလာဖို့)
၄	နယ်စပ်ဖွံ့ဖြိုးရေး	၄	ရွာတွင်းဒေသ ဂွေ(၂)ရွာသစ်(မ) တည်ဆောက်ရေး
၅	စာသင်ကျောင်း၊ စုဝေးတံတိုင်း-သစ်ချင်	၅	စာသင်ကျောင်း၊ စုဝေးတံတိုင်း၊ စုဝေးတံတိုင်း၊ စုဝေးတံတိုင်း

ခ၊ မျှော်မှန်းခြင်း - နောင်လာမည့် (၅) နှစ် အတွင်း ကျေးရွာဖွံ့ဖြိုးရေး မျှော်မှန်းလျာထားချက်များအား တင်ပြပါ။

အမျိုးသားအဖွဲ့မှ တင်ပြသောမျှော်မှန်းချက်များ		အမျိုးသမီးအဖွဲ့မှ တင်ပြသောမျှော်မှန်းချက်များ	
၁	စာသင်ကျောင်း ဖွဲ့စည်းရေး	၁	ရွာတွင်းလမ်း၊ စာသင်ကျောင်း
၂	တံတား (ရွာတွင်း) ကောင်စီ	၂	ဆုပေး တံတား၊ မီးလင်း (ဆွဲလာဖို့)
၃	လမ်းဖုံးဆုံးသွယ်ရေးကောင်စီ	၃	ကျေးရွာစီမံ
၄		၄	စာသင်ကျောင်း၊ စုဝေး တံတိုင်း၊ စုဝေး
၅		၅	

ဂ၊ လူထုစီမံကိန်း၏ လာမည့် (၄) နှစ်အတွက် အကျုံးဝင်သော ဦးစားပေး ဖွံ့ဖြိုးတိုးတက်မှု လုပ်ငန်း အစီအစဉ်များအားဖော်ပြပါ။

အဆင့်	ကျေးရွာအတွက် ဦးစားပေး ဖွံ့ဖြိုးတိုးတက်မှု လုပ်ငန်းစဉ်များ	အဆိုပြုသူ (အမျိုးသား/အမျိုးသမီး/အမျိုးသား+အမျိုးသမီး)	ခန့်မှန်းကုန်ကျစရိတ်	အကျိုးခံစားခွင့်ရှိသူ ခန့်မှန်းခြေ အရေအတွက်
၁	ရွာတွင်းလမ်း (ကျွန်ုပ်တို့)	ကျား + မ	1500000	200
၂	ကျေးရွာစီမံကိန်းအဖွဲ့	ကျား + မ	1700000	200
၃	ကျေးရွာစီမံကိန်းအဖွဲ့	ကျား + မ		200
၄	တံတားဖုံးကောင်စီ	ကျား + မ	1300000	200
၅	ဆွဲလာဖို့	မ	2500000	200

၆ ၅ စာသင်ကျောင်း၊ ဆွဲလာဖို့၊ စုဝေးတံတိုင်း၊ စုဝေးတံတိုင်း

၆	၅	800000	200
---	---	--------	-----

၁၁။ လူထုစီမံကိန်း၏ လာမည့် ( ၄ ) နှစ်အတွက် အကျိုးမဝင်သော ဦးစားပေး ဖွံ့ဖြိုးတိုးတက်မှု လုပ်ငန်း အစီအစဉ်များအားဖော်ပြပါ။

အဆင့်	ကျေးရွာအတွက် ဦးစားပေး ဖွံ့ဖြိုး တိုးတက်မှု လုပ်ငန်းစဉ်များ	အဆိုပြုသူ (အမျိုးသားများ/ အမျိုးသမီးများ/အမျိုးသား+ အမျိုးသမီး)	အခန်းကဏ္ဍ
၁	နယ်လမ်း မုတ်စီချင်	လူ:	
၂	ဖွဲ့စည်း စားနပ်ရိက္ခာရေး	ကျား	
၃			
၄			
၅			

ခေါင်းဆောင်၊ ကျေးရွာစီမံကိန်းအထောက်အကူပြုကော်မတီမှ အတည်ပြုသည်။

အမည် ခွန်ကျွဲလှ လက်မှတ်  နေ့စွဲ ၂၀/၀၉-၃-၂၀၁၇

၁၁။ ကျေးရွာအုပ်စုစီမံကိန်းလုပ်ငန်းခွဲရွေးချယ်ခြင်း (ပုံစံ-၄)

ပုံစံ - ၈ - ၄ ကျေးရွာအုပ်စုစီမံကိန်းလုပ်ငန်းခွဲရွေးချယ်ခြင်းပုံစံ (Form PC 4)

လက်ညွှန်များ၊ စီမံကိန်းလုပ်ငန်းခွဲရွေးချယ်အစည်းအဝေးပြီးနောက်တွင် ကျေးရွာအုပ်စု CF/TC တို့၏ အကူအညီရယူ၍ ကျေးရွာစီမံကိန်းအောက်ဖွဲ့ လက်မှတ်ရေးထိုးပြီး အဆိုပါပုံစံအား ပြည့်စုံအောင်ဖြည့်သွင်းရမည်။ ဤပုံစံအား ပြည့်စုံစွာဖြည့်သွင်းပြီးပါက ကျေးရွာအုပ်စု၊ မြို့တော်တက်ရောက်မှုအတွက် TPIC သို့ ပေးပို့ရန်အတွက် နောက်ဆက်တွဲအဖြစ် ထားရှိရမည်။ CF မှ ကျေးရွာတစ်ရွာစီ၏ စီမံကိန်းလုပ်ငန်းခွဲအိုင်ရာ အချက်အလက်များကို MIS သို့ ထည့်သွင်းရမည်။ (ယခုစီမံကိန်းလုပ်ငန်းခွဲ အလုပ်ကိုင်သော ကျေးရွာများ မပါဝင်ပါ။)

ကျေးရွာစီမံကိန်းရွေးချယ်မှုအစည်းအဝေး

နေ့စွဲ ၃-၄-၁၇

မြို့နယ်/ရွာင်း ဒုတိယ ဘီအိုင်

စီမံကိန်းအားအမှတ်ပြုပေးပါ (✓) စီမံကိန်း(၁) စီမံကိန်း(၂) စီမံကိန်း(၃) စီမံကိန်း(၄)

ကျေးရွာအုပ်စု ၃၇:၁၁

ကျေးရွာအုပ်စု	ဆောင်ရွက်မည့် လုပ်ငန်းများ	အတိုင်းအတာ	ခန့်မှန်း တိုက်ရိုက် အကျိုးစီးပွားနှင့် ရှိသူများ	အဆိုပြုတင်ပြသူ	ခန့်မှန်းကျန်ကျစေရိတ်		စုစုပေါင်း
					စီမံကိန်းမှ ထည့်သွင်းမှု	ကျေးရွာမှ ထည့်သွင်းမှု	
ထမ်းစိုး + တာဒါခြား	ဆေးဘိုင်း မြေဖြောင့်မံ	၅၈' x ၃၀' x ၁၃' x ၃၅' x ၃၅'	၂၆၆ ၃၅၅ ၆၂၁ ယောက်	ကျား မ အကျား + မ	သိန်း (၆၀)		
နားပုံး	ရေဖျောင့်ကန် မြေဖြောင့်	၂၀၄ (၅၅၀၀) (၂၅' x ၂၀' x ၄၀')	၂၀၄	ကျား မ အကျား + မ	သိန်း (၃၀)		
ရားဘိုင် / စိမ်းစိုင်	ရေဖျောင့်ကန် မြေဖြောင့်	၃၆' x ၃၆' (၂၅' x ၂၀' x ၄၀')	၄၃၄	ကျား မ အကျား + မ	သိန်း (၆၅) ၂၅		
တိုးရွား	၂၁ နိုးတွဲကျောင်း နိမ့်တာခလုံး	၃၀' x ၆' x ၁၀'	၁၇၀	ကျား မ အကျား + မ	သိန်း (၃၀)		

ကျေးရွာအမည်	ဆောင်ရွက်မည့် လုပ်ငန်းများ	အတိုင်းအတာ	ခန့်မှန်း တိုက်ရိုက် အကျိုးခံစားခွင့် ရှိသူများ	အဆိုပြုထားသူ	ခန့်မှန်းကျေးရွာစီရင်		
					စီမံကိန်းမှ ထည့်ဝင်မှု	ကျေးရွာမှ ထည့်ဝင်မှု	အခြားထည့်ဝင်မှု (ခေါ်မြဲပါ) ထည့်ဝင်စွဲ   အမည်/အဖွဲ့
နားထန်း	(ရှေးဟောင်းကျောက်) ရေပိုက် မြေပြင် တူးဖွဲ့	၂၂၈ (၅၀၀၀) (၂၂' x ၁၇' x ၆')	၂၂၈	<input type="checkbox"/> ကျား <input type="checkbox"/> မ <input checked="" type="checkbox"/> အကျား+မ	သိန်း (၃၀)		
ရွာလှည့်	စာသင်ကျောင်း တူးဖွဲ့	၁၀' x ၃၀'	၄၂၅	<input type="checkbox"/> ကျား <input type="checkbox"/> မ <input type="checkbox"/> အကျား+မ	သိန်း (၃၆)		
မုခ်လှိုင်	ရေပိုက်ထပ် အောက် (၁) မြို့ခွဲ	၁ မြို့ခွဲ	၅၁၀	<input type="checkbox"/> ကျား <input type="checkbox"/> မ <input type="checkbox"/> အကျား+မ	သိန်း (၃၇)		
မဂ်	ကျေးရွာအုပ်စု ဖွဲ့စည်းပုံ	၅၄' x ၂၁' x ၁၂'	> ၁၀၀၀	<input type="checkbox"/> ကျား <input type="checkbox"/> မ <input type="checkbox"/> အကျား+မ	သိန်း (၄၀)		
ကျေးလက်+စားထုံးစံ+ပစ္စည်းကိရိယာ	ကျေးလက် (အုပ်စု) ဖွဲ့စည်း	၁၅၀၀၀	၂၀၀	<input type="checkbox"/> ကျား <input type="checkbox"/> မ <input type="checkbox"/> အကျား+မ	သိန်း (၁၂၀)		
နားထန်း	ကျေးလက် (အုပ်စု) ဖွဲ့စည်း	၅၄' x ၁၇' x ၁၂'	၃၅၂	<input type="checkbox"/> ကျား <input type="checkbox"/> မ <input type="checkbox"/> အကျား+မ	သိန်း (၃၀)		

ရက်စွဲ: ၂၀၂၄ ခုနှစ် ဇူလိုင်လ ၁၅ ရက်









၁၃။ ကဏ္ဍအလိုက်ဦးစားပေးဖွံ့ဖြိုးရေးလုပ်ငန်းစဉ်များ

ကဏ္ဍ	ဦးစားပေးအဆင့်	လုပ်ငန်းအမည်	ဦးစားပေးသူ	ကျေးရွာမှတာဝန်ခံသူ (သို့) အုပ်စု	ပြင်ပမှမည်သူထောက်ပံ့မည်လဲ
အခြေခံ အဆောက်အအုံ ကဏ္ဍ	၁။	ရွာတွင်းလမ်း (ကွန်ကရစ်)	(က+မ)		လူထုဗဟိုပြုစီမံကိန်း
	၂။	ရေလှောင်ကန်ပြုပြင်ခြင်း	(က+မ)		လူထုဗဟိုပြုစီမံကိန်း
	၃။	တံတားများ ပြုပြင်ခြင်း	(က+မ)		လူထုဗဟိုပြုစီမံကိန်း
	၄။	၂၄ နာရီဆိုလာမီး	မ		လူထုဗဟိုပြုစီမံကိန်း
	၅။	စာသင်ကျောင်းအုတ်တံတိုင်းကာခြင်း	မ		လူထုဗဟိုပြုစီမံကိန်း
	၆။	စာသင်ကျောင်းသွားလမ်း လှေကာထပ်ပြုလုပ်ခြင်း			လူထုဗဟိုပြုစီမံကိန်း
ကျန်မာရေး ကဏ္ဍ					
ပညာရေး ကဏ္ဍ					
အသက်မွေးဝမ်းကြောင်း ကဏ္ဍ					
စွမ်းဆောင်ရည် မြှင့်တင်ရေး ကဏ္ဍ					
အခြား ကဏ္ဍ	၁။	နတ်စင်အုတ်စီခြင်း/ပြုပြင်ခြင်း	က		လူထုဗဟိုပြုစီမံကိန်း

**VDP အရည်အသွေးထိန်းချုပ်မှု**

ထိန်းချုပ်သူ -  
ကျေးရွာ -

ရက်စွဲ -  
၊ ကျေးရွာအုပ်စု-

VDP ရက်စွဲ -  
မြို့နယ် - ဆီဆိုင်

(၁) VDP စာရွက်စာတမ်း ပြီးဆုံးမှုကို စစ်ဆေးပါ။ (Operation Manual အရ)

- ✓ မျက်နှာပုံ (အဖုံး)
- ✓ မာတိကာ
- ✓ ကျေးရွာအခြေခံ အချက်အလက် (Data)
- ✓ PSA အကျဉ်းချုပ်နှင့် PRA လုပ်ငန်းစဉ်
- ✓ အမျိုးသား/အမျိုးသမီးအဖွဲ့များ၏ အခက်အခဲများ
- ✓ ကျေးရွာမျှော်မှန်းချက် (ဆွေးနွေးချက်ရလဒ်)
- ✓ အမျိုးသား/အမျိုးသမီးအဖွဲ့များ သဘောတူထားသည့် နောင်လေးနှစ်အတွက် ဦးစားပေးလုပ်ငန်းများစာရင်း( အခြေခံအဆောက်အအုံ၊ အသက်မွေးမှု၊ ပညာရေး၊ လူမှုရေးထိန်းသိမ်းမှု...စသည်ဖြင့်-)

နောက်ဆက်တွဲများ-

- လူမှုရေးအကဲဖြတ်မှု စာရွက်စာတမ်း ဓါတ်ပုံနှင့် PRA လုပ်ငန်းစဉ် (ဖြစ်နိုင်လျှင်)၊ မြေပုံများ ပါရမည်။ စည်းစိမ်ပိုင်ဆိုင်မှု (ဥစ္စာနေ) အဆင့်၊ Venn ပုံ...စသည်ဖြင့်-
- ကျေးရွာစီမံကိန်း ရေးဆွဲရေး အစည်းအဝေးမိတ္တူ
- ကျေးရွာအချက်အလက် (PC-1 ပုံစံ)
- ကျေးရွာမျှော်မှန်းချက်

(၂) လူမှုရေးအကဲဖြတ်မှု အရည်အသွေးနှင့် VDP စစ်ဆေးပါ။

- VDP တွင် ပါဝင်သော ဦးရေ (အမျိုးသား/ အမျိုးသမီး)
- လူမှုရေးအကဲဖြတ်မှုအရည်အသွေးနှင့် VDP အတွက် ရက်ပေါင်း
- PRA ပစ္စည်းများ အသုံးပြုသည့် အရေအတွက်
- ပါဝင်သောဦးရေနှင့် လုပ်ငန်းများ မှတ်တမ်းတင်ခြင်း (အစည်းအဝေးမှတ်တမ်း၊ အဖွဲ့ဓါတ်ပုံ၊ တိုင်းရင်းသားအနည်းစုနှင့် ထိခိုက်လွယ်သော အဖွဲ့များ)
  - အလွန်ကောင်း
  - ကောင်း
  - ညံ့
- လုပ်ငန်းများ မှတ်တမ်းတင်ခြင်း နှင့် အမျိုးသမီးအဖွဲ့အစည်းအဝေး၏ ရလဒ်အား ခွဲခြားပေးထား ပါသလား။
  - ရှိ
  - မရှိ
- စီမံကိန်းအရေအတွက် (အမျိုးသား/အမျိုးသမီးရွေးချယ်မှု အရေအတွက်

PRA နှင့် သက်ဆိုင်သောအခြားစီမံကိန်း အရေအတွက် (အမျိုးသား/ အမျိုးသမီး ရွေးချယ်မှု အရေအတွက်)