

ပြည်ထောင်စုသမ္မတ မြန်မာနိုင်ငံတော်အစိုးရ  
စိုက်ပျိုးရေး၊ မွေးမြူရေးနှင့် ဆည်မြောင်းဝန်ကြီးဌာန  
(ကျေးလက်ဒေသဖွံ့ဖြိုးတိုးတက်ရေးဦးစီးဌာန)



လူထုဗဟိုပြုစီမံကိန်း၊ ဒီးမော့ဆိုမြို့နယ်  
National Community Driven Development Project  
NCDDP

# ကျေးရွာဖွံ့ဖြိုးရေးအစီအစဉ်



လိုဘေခိုကျေးရွာ ၊ မြလဲကျေးရွာအုပ်စု

ဒီးမော့ဆိုမြို့နယ်

၂၀၁၈ ခုနှစ်

# ကျေးရွာဖွံ့ဖြိုးရေးအစီအစဉ်

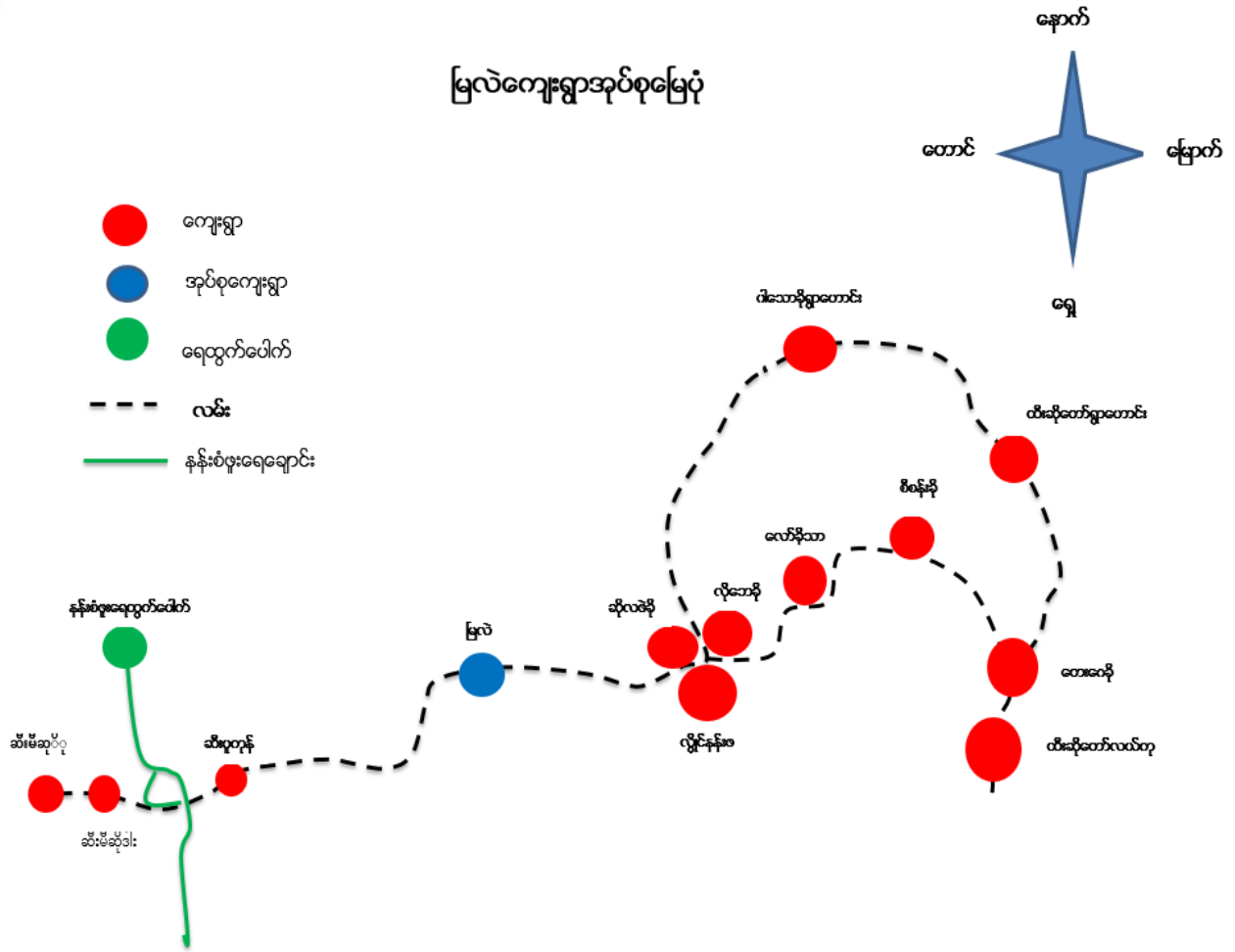
## လိုဘောခိုကျေးရွာ ၊ မြလဲကျေးရွာအုပ်စု

### မာတိကာ

ဒီးမော့ဆိုမြို့နယ် အခြေပြမြေပုံ.....	၁
မြလဲကျေးရွာအုပ်စုမြေပုံ.....	၂
မြလဲကျေးရွာအုပ်စုတွင်ပါဝင်သောကျေးရွာများစာရင်း.....	၃
ကျေးရွာလူမှုရေးအရင်းနှင့်အမြစ်ပြမြေပုံ .....	၄
လူမှုရေးနှင့် အရင်အမြစ်ပြမြေပုံ သုံးသပ်ချက်.....	၄
ကျေးရွာသမိုင်းအကျဉ်းချုပ်.....	၅
ဥစ္စာဓန ကြွယ်ဝမှု အဆင့်သတ်မှတ်ခြင်း .....	၆
ဥစ္စာဓနကြွယ်ဝမှုအဆင့်သတ်မှတ်ခြင်း သုံးသပ်ချက် .....	၇
ကျား/မ ပင့်ကူအိမ် .....	၈
ကျား/မ ပင့်ကူအိမ် သုံးသပ်ချက် .....	၉
အဖွဲ့အစည်းချိတ်ဆက်မှုပြ မြေပုံ.....	၁၀
အဖွဲ့အစည်းချိတ်ဆက်မှုပြမြေပုံ သုံးသပ်ချက်.....	၁၀
ရာသီခွင်ပြ ပြက္ခဒိန် .....	၁၁
ရာသီခွင်ပြ ပြက္ခဒိန်သုံးသပ်ချက် .....	၁၁
ကျေးရွာစီမံကိန်းအထောက်အကူပြုကော်မတီဝင်များ စာရင်း/ဓာတ်ပုံ.....	၁၂
ကျေးရွာဖွံ့ဖြိုးရေးအစီအစဉ်ဆောင်ရွက်မှု မှတ်တမ်းဓာတ်ပုံများ.....	၁၃
ပုံစံ - ၁။ ကျေးရွာ အခြေခံအချက်အလက်များ (PC-1) .....	၁၄
ပုံစံ - ၂။ စီမံကိန်းစက်ဝန်း အချိန်ဇယား (PC-2).....	၁၇
ပုံစံ - ၃။ ကျေးရွာဖွံ့ဖြိုးရေးဦးစားပေးအစီအစဉ် (PC-3).....	၁၈
နောက်ဆက်တွဲ၊ ခြားနားသောအပိုင်းများအတွက် ဦးစားပေးဖွံ့ဖြိုးရေးလုပ်ငန်းစဉ်များ(၄).....	၁၉
ကျေးရွာအစည်းအဝေးမှတ်တမ်းများ.....	၂၀
လူထုပူးပေါင်းပါဝင်သော လူမှုဆန်းစစ်/အကဲဖြတ်ခြင်း လုပ်ငန်းစဉ်အကျဉ်းချုပ်.....	၂၁



# မြလဲကျေးရွာအုပ်စုမြေပုံ



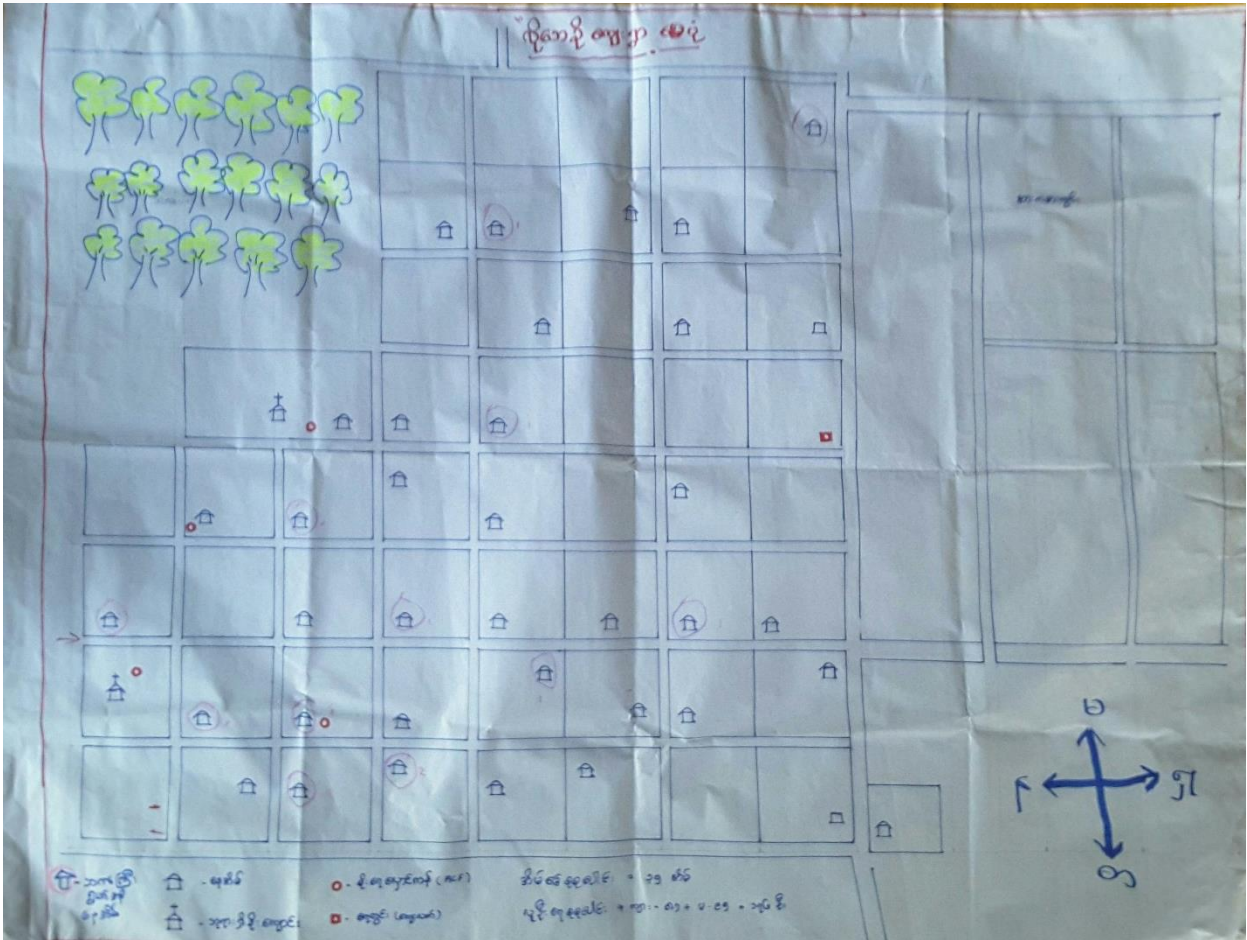
မြလဲကျေးရွာအုပ်စုတွင်ပါဝင်သောကျေးရွာများစာရင်း

စဉ်	ကျေးရွာအမည်	အိမ်ခြေ	လူဦးရေ		
			ကျား	မ	စုစုပေါင်း
၁	မြလဲ	၇၅	၁၈၉	၁၉၃	၃၈၂
၂	ဆီးမိဆိုဒါး	၅၁	၁၁၅	၁၁၆	၂၃၁
၃	ဆီးမိဆိုလား	၂၂	၆၀	၅၅	၁၁၅
၄	ဆီးပူကုန်း	၃၀	၈၁	၈၃	၁၆၄
၅	လွိုင်နန်းဖ	၃၃	၉၂	၈၅	၁၇၇
၆	ဆိုလဖဲခို	၃၀	၇၃	၇၅	၁၄၈
၇	လိုဘောခို	၃၆	၉၀	၉၃	၁၈၃
၈	လော်ခိုသာ	၂၇	၇၆	၇၅	၁၅၁
၉	စီစန်းခို	၄၁	၁၁၅	၁၁၆	၂၃၁
၁၀	တေးဂေခို	၆၁	၁၆၀	၁၅၉	၃၁၉
၁၁	ထီးလယ်ကုန်း	၂၇	၇၁	၆၈	၁၃၉
၁၂	ထီးဆော်ဒေါ်ရွာဟောင်း	၅	၁၀	၁၂	၂၂
၁၃	ဝါသောခိုရွာဟောင်း	၃၅	၈၇	၈၄	၁၇၁
စုစုပေါင်း		၄၇၃	၁၂၁၉	၁၂၁၄	၂၄၃၃

လိုဘောခိုကျေးရွာ ၊ မြလဲကျေးရွာအုပ်စု

ကျေးရွာဖွံ့ဖြိုးရေးအစီအစဉ်

# ကျေးရွာလူမှုရေးအရင်းနှင့်အမြစ်ပြမြေပုံ



ပါဝင်ဆွေးနွေးသူ - ကျား (၁၀) + မ (၈) = (၁၈) ဦး

## လူမှုရေးနှင့် အရင်းအမြစ်ပြမြေပုံ သုံးသပ်ချက်

လိုဘေခိုကျေးရွာသည် ဒီးမော့ဆိုမြို့၏ အနောက်ဘက်(၁၁)မိုင် ဝန်းကျင်အကွာတွင် တည်ရှိပါသည်။ ကျေးရွာ၏အရှေ့ဘက်တွင် လျှင်နန်းဖ၊ အနောက်ဘက်တွင် လော်ခိုသာ၊ တောင်ဘက်တွင် တောင်ယာ ခင်းများနှင့် မြောက်ဘက်တွင်လယ်ယာခင်းများ အနည်းငယ် တွေ့ရှိရပါသည်။ ကျေးရွာတွင် အဓိကရရှိနိုင်သော သဘာဝအရင်းအမြစ်များမှာ တောင်ယာ စိုက်ခင်းများဖြစ်သော်လည်း မြေဆီလွှာ မကောင်းသဖြင့် သီးနှံအထွက်နှုန်းနည်းနေသည်ကို တွေ့ရှိရပြီး အရင်းအနှီးရှိသောသူ များသည် မြေဩဇာပေးခြင်းအားဖြစ်သီးနှံအထွက်တိုးစေခဲ့ပါသည်။ အဓိကစိုက်ပျိုးသော သီးနှံများမှာ စပါးနှင့် ပြောင်းများဖြစ်ကြပါသည်။ စပါးသည်လည်း မိုးစပါသာ မိုးရေသွင်းစိုက်ပျိုးနေ ကြ သည်ကို တွေ့ရှိနေရပြီး မိုးနည်းသောနှစ်တွင် စိုက်ပျိုးရန်ခက်ခဲနေသည်ကို တွေ့ရှိနေရပါသည်။ ထို့အပြင် လူမှုရေး

လိုဘေခိုကျေးရွာ ၊ မြလဲကျေးရွာအုပ်စု

ကျေးရွာဖွံ့ဖြိုးရေးအစီအစဉ်

အရင်းအမြစ်များမှာ ဘုရားကျောင်းသာတွေ့ရှိနေရပါသည်။ ထိုဘုရားကျောင်း တွင် ဘုရားရှိခိုးသည်အပြင် ကလေးလိမ္မာယာဉ်ကျေးလာရေး အတွက် အဓိကသွန် သင်ပေးသော နေရာလည်း ဖြစ်နေသည်ကို တွေ့ရှိရပါသည်။ ကျေးရွာအတွင်းရှိ လမ်းများသည်လည်း မြေသားလမ်း သာတွေ့ရှိနေရပြီး မိုးရာသီ အချိန်တွင် သွားလာရန် အခက်အခဲတွေ့ရှိနေရပါ သည်။

ထို့ကြောင့် လူမှုရေးနှင့်အရင်းအမြစ်ပြုပြင်မှုကို သုံးသပ်ရာတွင် ကျေးရွာတွင်းလမ်းများကို ကျောက်ချောလမ်းဖြစ် ခင်းပေးနိုင်ခြင်း၊ လူမှုရေးနှင့်ပတ်သက်သည့် အခြေခံအဆောက်အဦးများဖြစ်သော ခန်းမဆောင်၊ စာသင်ကျောင်းများ အစရှိသော အရာများကို ဆောင်ရွက်ပေးနိုင်ပါက သာယာလှပသော ကျေးရွာတစ်ရွာ ဖြစ်လာမည်ဟု သုံးသပ်ရရှိပါသည်။

မှတ်တမ်းတင်သူ - ဦးတီရယ်

### ကျေးရွာသမိုင်းအကျဉ်းချုပ်

လိုဘောခိုကျေးရွာ မတည်ရှိချိန် ရှေးယခင်က ဘိုးဘေးများသည် လိုဘောခိုရွာ၏ အနောက်တောင်ဘက် အရပ်တွင် ကိန်ရွာအဖြစ်နေထိုင်ခဲ့ကြသည်။ ကပ်ရောဂါကြောင့် အရပ်ရပ်သို့ ရွှေ့ပြောင်းနေထိုင်ခဲ့ကြရာ လူနည်းစုကလိုဘောခို၏ အနောက်နားပလန်းတော်တွင် ပြောင်းရွှေ့ နေထိုင်ခဲ့ ကြသည်။ တစ်ဖန်ကပ်ရောဂါကြောင့် လူအနည်းငယ်သာ ကျန်ရစ်ပြီး အရပ်ရပ်သို့ နောက်ထပ် နေရာသစ်သို့ ပြောင်းနေထိုင်ခဲ့ကြသည်။ ၁၉၃၀ဝန်းကျင်တွင် ကိန်အမျိုးသား ဦးကူချောင်းမှ မိမိနယ်မြေနယ်မြေဒေသသို့ ပြန်လည်နေထိုင်အခြေချရာ လောဘယ်ခူသစ်ယာ တောနှင့် ဦး၍နေထိုင်ခဲ့သည်။ လူနည်းနေခြင်းကြောင့် နီးစပ်ရာကလည်း အတူလာရောက် နေထိုင်ခဲ့ကြသည်။ နောင်တွင် လောဘယ်ခူသစ်တော တောအစွဲပြု၍ ကျေးရွာကို လိုဘောခို ဟူ၍ အမည်ပေးခဲ့ပါသည်။

လိုဘောခိုကျေးရွာတွင် နေထိုင်သူသည် လယ်ယာလုပ်ကိုင်ခြင်းဖြင့် အသက်မွေးခဲ့ကြ သည်။ ယခုချိန်တွင် အိမ်ခြေစုစုပေါင်း (၃၆)အိမ် ရှိပြီး ဖြစ်သည်။ ကျေးရွာရှိလူဦးရေမှာ ကျား(၉၀)ဦး၊ မ(၉၃)ဦး ရှိပါသည်။ ကျေးရွာတွင်နေ ထိုင်သူများသည် ကယန်းလူမျိုးများဖြစ်ပြီး ခရစ်ယာန်ဘာသာဝင်များ ဖြစ်သည်။

မှတ်တမ်းတင်သူ - ဦးတီရယ်

ဥစ္စာဓန ကြွယ်ဝမှု အဆင့်သတ်မှတ်ခြင်း

ကျေးဇူး - လိုဘေခို အုပ်စု - မြစ်

ဥစ္စာဓနအဆင့်သတ်မှတ်ခြင်း

ရက်စွဲ - ၂၀. ၁၀. ၂၀၂၇

အဆင့်	စံသတ်မှတ်ချက်များ	အိမ်ထောင်စုအရ အတွက်	ရာခိုင်နှုန်း
A	လယ် (၅၀၀ အထက်) ၊ ယာ ၊ ဆော်လပ်၊ ဆိုင်ကယ်၊ နွား၊ ဝှက်အိမ်၊ လျှပ်စစ်မီး၊ ဖုန်း၊ TV၊ ဗြဟ္မစက်၊ ဝက်၊ သား၊ ငါး	၅	၁၃.၉%
B	လယ် (၃၀၀ အောက်) ၊ ယာ ၊ ဆိုင်ကယ်၊ ပျဉ်ဆောင်အိမ်၊ လျှပ်စစ်မီး၊ ဖုန်း၊ ဗြဟ္မစက်၊ သား/သမီး	၂၆	၇၂.၂%
C	ယာ၊ ဆိုင်ကယ် ၊ ဝါးထူအိမ် ၊ ဖုန်း ၊ ဗြဟ္မစက်၊ ဝက်၊ သား/သမီး	၅	၁၃.၉%
စုစုပေါင်း		၃၆	၁၀၀%

ပါဝင်ဆွေးနွေးသူ ဦးရေ ကျား - ၁၂  
မ - ၈

ပါဝင်ဆွေးနွေးသူ - ကျား (၁၂) + မ (၈) = (၂၀) ဦး

လိုဘေခိုကျေးရွာ ၊ မြစ်ကျေးရွာအုပ်စု  
ကျေးရွာဖွံ့ဖြိုးရေးအစီအစဉ်



## ဥစ္စာဓနကြွယ်ဝမှုအဆင့်သတ်မှတ်ခြင်း သုံးသပ်ချက်

လိုဘောခိုကျေးရွာအနေဖြင့် ကျေးရွာအိမ်ခြေအလိုက် (၃)ဆင့်ခွဲထားသည်။ အဆင့်များမှာ (I) (II) နှင့် (III) ဖြင့်သတ်မှတ်ကြရန် ကျေးရွာလူထုမှ ဆွေးနွေးကြသည်။ လိုဘောခိုကျေးရွာတွင်စုစုပေါင်းအိမ်ခြေ (၃၆) လုံးရှိသည်။

ချမ်းသာသောအိမ်ထောင်စုများသည် လယ်ယာများ လုပ်ကိုင်စားသောက်ကြသော်လည်း ထိုသူတို့၏ယခင်က အရင်းအနှီးရှိထားမှုကြောင့် မြေဩဇာများထည့်နိုင်ခြင်း၊ လူများငှားရမ်းခေါ်ယူ နိုင်ခြင်းကြောင့် ဝင်ငွေများပိုမိုရရှိနိုင်ခဲ့ပါသည်။ ထိုသူတို့၏ တစ်နှစ်တာဝင်ငွေမှာ (၃၀)သိန်းဝန်း ကျင်ရှိပါသည်။ အလယ်အလတ်အုပ်စုများသည် လယ်ယာများ လုပ်ကိုင်စားသောက်ကြသော်လည်း လယ်ယာပိုင်ဆိုင်မှု အားနည်းခြင်းကြောင့် လုပ်သားငှားမှုအားနည်းခြင်းဖြင့် တစ်နှစ်တာဝင်ငွေများ မှာ(၁၀)သိန်းမှ (၂၀)သိန်းဝန်းကျင်ရှိပါသည်။ ဆင်းရဲသောအိမ်ထောင်စုများသည် လယ်ယာမြေများ ပိုင်ဆိုင်မှုမရှိ၍ ကျေးရွာအတွင်းရှိ အဆင်ပြေသောအိမ်စုထံမှ အလုပ်များသောကာလတွင် နေ့စား လိုက်ခြင်း၊ အလုပ်မရှိသောကာလတွင် အချို့မိသားစုဝင်တို့သည် ကျေးရွာပြင်ပမှ ရံဖန်ရံခါခေါ်သော အလုပ်တွင် သွားရောက်လုပ်ကိုင် စားသောက်ကြပြီး ထိုသူတို့၏ တစ်နှစ်တာဝင်ငွေများ မှာ (၁၀)သိန်းအောက်သာ ရရှိနေပါသည်။

ထို့ကြောင့် ဥစ္စာဓနကြွယ်ဝမှုကိုသုံးသပ်ရာတွင် ကျေးရွာတွင်းအဆင်မပြေသောအိမ်ထောင် စုများသည် အလုပ်အကိုင်အခွင့်အလမ်းအားနည်းခြင်း၊ အလုပ်အကိုင်ရှိသော်လည်း လုပ်အားခ အားနည်းခြင်းကြောင့် ဝင်ငွေရရှိမှုမှာလည်း အားနည်းနေသည်ကို တွေ့ရှိရပြီး အခြားပြင်ပ အဖွဲ့အစည်း များမှ ကျေးရွာအတွက် အလုပ်အကိုင်အခွင့်အလမ်းများ ဖန်းတီးပေးခြင်း၊ ထိုသူတို့ကို အသက်မွေးနိုင်သော ပညာတစ်စုံတစ်ခုများ ပေးနိုင်ခြင်းဖြင့် စားဝတ်နေရေးအတွက် အဆင်ပြေလာသော ကျေးရွာတစ်ရွာ ဖြစ်လာမည်ဟု သုံးသပ်ရရှိပါသည်။

မှတ်တမ်းတင်သူ - ဦးတီရယ်



လိုဘေခိုကျေးရွာတွင် အမျိုးသားနှင့် အမျိုးသမီးများ၏ အခွင့်အရေးများသည် တန်းတူအရာများ ရှိသကဲ့သို့ အချို့နေရာများတွင်လည်း ကွာခြားမှုရှိသည်ကို ဆွေးနွေးသိရှိရသည်။

ပညာသင်ကြားခွင့်

လိုဘေခိုကျေးရွာအနေဖြင့် အမျိုးသား၊အမျိုးသမီးမခွဲဘဲ တန်းတူအခွင့်အရေးပေးထားကြောင်း ဆွေးနွေးသိရှိရသည်။ သို့သော် အချို့အိမ်ထောင်စုများမှာ ငွေရေးကြေးရေး၊ စားဝတ်နေရေး အခက်အခဲကြောင့် သားသမီးများအား ကျောင်းမထားနိုင်ခြင်း ဖြစ်သည်။

ဝင်ငွေနှင့်ကိုယ်ပိုင်အခွင့်အလမ်း

ဝင်ငွေနှင့်လုပ်အားခတို့တွင် အမျိုးသားနှင့်အမျိုးသမီး ကွာခြားမှုမရှိပေ။ အမျိုးသားကဲ့သို့ အမျိုးသမီးများ ကိုယ်ပိုင်အခွင့်အလမ်းရရှိသကဲ့သို့ ဝင်ငွေမှာလည်းတန်းတူရရှိသည်ဟု ဆွေးနွေးသိရှိရသည်။

အိမ်မှုကိစ္စ

အိမ်မှုကိစ္စတွင် အမျိုးသားများထက် အမျိုးသမီးများပိုမို ဦးဆောင်နေကြောင်း ဆွေးနွေးသိရှိရသည်။ အမျိုးသားများအနေဖြင့် အိမ်မှုကိစ္စအား ထက်ဝက်ခန့်ကူညီကြောင်းဆွေးနွေးကြသည်။

လုံခြုံမှု

လုံခြုံမှုတွင် အမျိုးသမီးများသည် အမျိုးသားများထက် လုံခြုံမှုအားနည်းသည်။ ကျေးရွာတွင်းတွင် အမျိုးသမီးများအတွက် လုံခြုံနေသော်လည်း ကျေးရွာပြင်ပတွင် အမျိုးသမီးများလုံခြုံမှု အားနည်းနေပါသည်။

ဦးဆောင်ပိုင်ခွင့်နှင့် ဆုံးဖြတ်ပိုင်ခွင့်

ဦးဆောင်ပိုင်ခွင့်တို့တွင် တန်းတူရှိနေပြီး ဆုံးဖြတ်ပိုင်ခွင့်တွင် အမျိုးသမီးများသည် အမျိုးသားများထက် ဆုံးဖြတ်ပိုင်ခွင့်မရှိကြပေ။ ရှေ့ယခင်က အမျိုးသမီးများဦး ဆောင်ခိုင်းခြင်း မရှိ၍ ယနေ့ချိန်တွင် ဦးဆောင် ခိုင်းသော်လည်း မဦးဆောင်ရဲခြင်းနှင့် မဆုံးဖြတ်ရဲခြင်း ကြောင့် ဖြစ်ပါသည်။

အမွေရပိုင်ခွင့်

အမွေရပိုင်ခွင့်အနေဖြင့် ထုံးတမ်းစေလှူအစဉ်အလာအရ အမျိုးသမီးများ ရပိုင်ခွင့်တွင် သိသိသာသာ ကွာခြားနေသည်။ သို့သော်လည်း လာမည့်အနာဂတ်တွင် တန်းတူအခြေအနေတွင် ရှိလိမ့်မည် ဟု ဆွေးနွေးကြသည်။



# ရာသီခွင်ပြ ပြက္ခဒိန်

အကြောင်းအရာ	၄/၁၅/၂၀	၄/၁၆/၂၀	၄/၁၇	၄/၁၈	၄/၁၉	၄/၂၀	၄/၂၁	၄/၂၂	၄/၂၃	၄/၂၄	၄/၂၅	၄/၂၆
စိုက်ပျိုး ရိတ်သိမ်းချိန်												
ပွဲတော်ကာလ												
လမ်းပန်းဆက်သွယ်ရေးခက်ခဲချိန်												
မြင်ပည့် အလုပ်သွားချိန်								*				
ဗျားနာချိန်												
သောက်သုံးရေရှားပါးချိန်												
ဝင်ငွေရှိချိန်												
အလုပ်ပါးချိန်												

ပါဝင်ဆွေးနွေးသူ - ကျား (၁၂) + မ (၈) = (၂၀) ဦး

## ရာသီခွင်ပြ ပြက္ခဒိန်သုံးသပ်ချက်

လိုဘေခိုကျေးရွာ၏ ရာသီခွင်ပြပြက္ခဒိန်ကို သုံးသပ်ရာတွင်အချက်(၈)ချက်ဖြင့် ဆွေးနွေးဖော်ထုတ်ပါသည်။ ကျေးရွာရှိလူထုများသည် စိုက်ပျိုးရေးလုပ်ကိုင်ကြသည်နှင့်အညီ ဆန်စပါးကို အဓိကစိုက်ပျိုးနေကြပါသည်။ မေ၊ဇွန်၊ဇူလိုင်လတို့တွင် အောက်တိုဘာနှင့် နိုဝင်ဘာလတို့တွင် ရိတ်သိမ်းကြပါသည်။

ကျေးရွာသူရွာသားများသည် ခရစ်ယာန်ဘာသာများ ကိုးကွယ်ကြသည်နှင့်အညီ ခရစ်ယာန်ဘာသာဝင်တို့၏ အဓိကပွဲဖြစ်သော ဇန်နဝါရီလတွင် နှစ်သစ်ကူးပွဲတော်၊ ဖေဖော်ဝါရီလတွင် ကျေးရွာပွဲတော်၊ မတ်လတွင် အုပ်စုပွဲကြီးများနှင့် ဒီဇင်ဘာလတွင် ခရစ္စမတ်ပွဲတော်ဖြင့် ကျင်းပခဲ့ကြပါသည်။

ရွာတွင်းလမ်းများသည် မြေသားလမ်းများ ဖြစ်သည်နှင့်အညီ မိုးရာသီဖြစ်သော မေလမှစက်တင်ဘာလအထိ သွားလာရာခက်ခဲနေပြီး မြေသားလမ်းမှ ကျောက်ချောလမ်းအဖြစ် ဆောင်ရွက်ထားနိုင်ပါက သွားလာရန်အဆင်ပြေသောကျေးရွာတစ်ရွာဖြစ်သည်သုံးသပ်ရရှိပါသည်။

ကျေးရွာအတွင်းရှိ အချို့အိမ်ထောင်စုများသည်လည်း စိုက်ပျိုးရိတ်သိမ်းပြီးအချိန်တွင် ကျေးရွာပြပွဲဖြစ်သော အနောက်ပဒေါင်ဘက်သို့ သစ်များသွားဆွဲခြင်း၊ တောတောင်ရှိသစ် ဥသစ်ဖုများ ရှာဖွေရောင်းချခြင်းဖြင့် သွားရောက်အလုပ်ရှာဖွေ ဆောင်ရွက်ကာ မိသားစုအပိုဝင်ငွေ အတွက်ရှာနေကြပါသည်။ သို့ဖြစ်ပါ၍ ကျေးရွာတွင်းရှိ ပိုအလုပ်အကိုင် အခွင့်အလမ်း ဖန်တီးပေးနိုင်ပါက သူတို့၏ စားဝတ်နေရေးအတွက် ပိုမိုအဆင်ပြေစေမည် ဖြစ်ပါသည်။

လိုဘေခိုကျေးရွာသည် နွေရာသီချိန်တွင် သောက်သုံးရေရှားပါးသော ကျေးရွာတစ်ရွာလည်းဖြစ်ပါသည်။ ဝင်ငွေရရှိချိန်သည် ဇန်နဝါရီ၊ဖေဖော်ဝါရီနှင့်ဒီဇင်ဘာလများဖြစ်ပြီး ၎င်းမှာ စိုက်ပျိုးသီးနှံရိတ် သိမ်းပြီးချိန်သာ ဖြစ်ပါသည်။ အချို့ရွာသူရွာသားများသည်လည်း နွေရာသီချိန်တွင် အလုပ်အကိုင်ရှားပါးနေကြ၍ ဝင်ငွေရရှိမှုမှာလည်း အားနည်းနေကြပါသည်။

ကျေးရွာအတွင်းရှိအချို့သော လမ်းများသည်လည်း အလုပ်အကိုင်ရှားနေသည်ကိုတွေ့ရပါသည်။  
မှတ်တမ်းတင်သူ - ဦးတီရယ်

လိုဘေခိုကျေးရွာ | မြလဲကျေးရွာအုပ်စု  
ကျေးရွာဖွံ့ဖြိုးရေးအစီအစဉ်

ကျေးရွာစီမံကိန်းအထောက်အကူပြုကော်မတီဝင်များ စာရင်း/ဓာတ်ပုံ

စဉ်	အမည်	ကျား/မ	ရာထူး
၁	ဦးတိုးနီ	ကျား	ကျေးရွာစီမံကိန်းအထောက်အကူပြုကော်မတီ၊ ဥက္ကဋ္ဌ
၂	ဒေါ်ပြုံးကြည်	မ	ကျေးရွာစီမံကိန်းအထောက်အကူပြုကော်မတီ၊ ဥက္ကဋ္ဌ
၃	ဦးနိုးစိအထူး	ကျား	ဝယ်ယူရေးဆပ်ကော်မတီ (ခေါင်းဆောင်)
၄	ဦးစောမိုရှေး	ကျား	ဝယ်ယူရေးဆပ်ကော်မတီ
၅	ဒေါ်ဆာဒိုစေး	မ	ဝယ်ယူရေးဆပ်ကော်မတီ
၆	ဒေါ်ဘာဗလု	ကျား	စောင့်ကြည့်ကြီးကြပ်ရေးဆပ်ကော်မတီ (ခေါင်းဆောင်)
၇	ဒေါ်ထူးစေ	ကျား	စောင့်ကြည့်ကြီးကြပ်ရေးဆပ်ကော်မတီ
၈	ဦးဘောနေထူး	ကျား	စောင့်ကြည့်ကြီးကြပ်ရေးဆပ်ကော်မတီ
၉	ဦးပေါလု	ကျား	လုပ်ငန်းလည်ပတ်ရေးနှင့်ပြုပြင်ထိန်းသိမ်းရေးဆပ်ကော်မတီ
၁၀	ဒေါ်ထူးဖော	မ	လုပ်ငန်းလည်ပတ်ရေးနှင့်ပြုပြင်ထိန်းသိမ်းရေးဆပ်ကော်မတီ
၁၁	ဦးဒဲရယ်	ကျား	လုပ်ငန်းလည်ပတ်ရေးနှင့်ပြုပြင်ထိန်းသိမ်းရေးဆပ်ကော်မတီ
၁၂	ဒေါ်နော်ဆွိဖော	ကျား	ဝေဖန်အကြံပြုကိုယ်စားလှယ်
၁၃	ဒေါ်ကျူးမေ	မ	ဝေဖန်အကြံပြုကိုယ်စားလှယ်
၁၄	ဦးလာဘွယ်ထူး	ကျား	ကျေးရွာစားရင်းကိုင်
၁၅	စောလှမောင်	ကျား	ကျေးရွာစေတနာ့ဝန်ထမ်း
၁၆	ဒေါ်ထူးဖော(၂)	မ	ကျေးရွာစေတနာ့ဝန်ထမ်း



လိုသောခိုကျေးရွာ | မြလဲကျေးရွာအုပ်စု

ကျေးရွာဖွံ့ဖြိုးရေးအစီအစဉ်

ကျေးရွာဖွံ့ဖြိုးရေးအစီအစဉ်ဆောင်ရွက်မှု မှတ်တမ်းဓာတ်ပုံများ



လိုသောခိုကျေးရွာ ၊ မြလဲကျေးရွာအုပ်စု

ကျေးရွာဖွံ့ဖြိုးရေးအစီအစဉ်

ပုံစံ - ၁။ ကျေးရွာ အခြေခံအချက်အလက်များ (PC-၁)

ပုံစံ - ၁ - ၁ ကျေးရွာအခြေခံအချက်အလက်များ (Form PC 1)

လမ်းညွှန်ချက်။ ကျေးရွာတစ်ရွာသို့ ပထမဆုံးမိတ်ဆက်ခရီး သွားရောက်သောအခါ လူထုစည်းရုံးရေးမှူးသည် ကျေးရွာ ခေါင်းဆောင်များအား ကျေးရွာအချက်အလက်များကို မေတ္တာရပ်ခံ၍ တောင်းခံရသည်။ ဤအချက်အလက်များကို စီမံကိန်း မိတ်ဆက်အစည်းဝေးမတိုင်မီတောင်းခံရသည်။ စီမံကိန်းမိတ်ဆက်အစည်းဝေးတွင် လူထုစည်းရုံးရေးမှူးသည် ဤအချက်အလက် များအား စစ်ဆေးပြီး မှန်ကန်အောင်ပြုလုပ်ရမည်။ ပြီးနောက်တွင် လူထုစည်းရုံးရေးမှူးမှ သတင်းအချက်အလက်ထံသို့ Tablets မှ တဆင့် ဖြည့်သွင်းရမည်။

ကျေးရွာအုပ်ချုပ်ရေးမှူး အမည် <b>ခွဲ ဝိနိုဒါ</b>	ကျေးရွာအုပ်ချုပ်ရေးမှူး၏ ဖုန်းနံပါတ် <b>၀၅ ၃၈၅၈၄၃၀၀၀</b>	လူထုစည်းရုံးရေးမှူး၏ အမည် <b>ခွဲ ဝိနိုဒါ</b>
ပြည်နယ်၊ တိုင်းဒေသကြီး <b>မဃာ</b>	မြို့နယ် <b>ဒီးမော့ဆို</b>	ကျေးရွာအုပ်စု <b>မြဲဇံ</b>
ကျေးရွာ <b>ကျေးရွာ</b>		ကျေးရွာ <b>ကျေးရွာ</b>

ကား လူဦးရေ

လူမျိုးစု	အိမ်ထောင်စုအရေအတွက်	ကိုးကွယ်သည့်ဘာသာ	အိမ်ထောင်စုအရေအတွက်
လူမျိုးစု (၁) <b>မဃန်း</b>	<b>၂၅</b>	ဘာသာ (၁) <b>အစ္စလာမ်</b>	<b>၃၆</b>
လူမျိုးစု (၂) -----		ဘာသာ (၂) -----	
လူမျိုးစု (၃) -----		ဘာသာ (၃) -----	
လူမျိုးစု (၄) -----			
လူမျိုးစုရော <b>မဃန်း + ကျဲ</b>	<b>၁၁</b>	ဘာသာရော -----	
မသန်စွမ်းသူများ			
သက်ကြီးရွယ်အိုများ (၆၅ နှစ် နှင့် အထက်)	<b>၈ - ၇</b>		
စစ်ဘေးရှောင်	<b>၅၀ - ၄</b>		

	အမျိုးသား (အရေအတွက်)	အမျိုးသမီး (အရေအတွက်)
လူဦးရေ	<b>၉၀</b>	<b>၉၃</b>
လူမျိုးစု (၁) <b>မဃန်း</b>	<b>၆၆</b>	<b>၇၂</b>
လူမျိုးစု (၂) <b>မဃန်း + ကျဲ</b>	<b>၂၄</b>	<b>၂၁</b>
လူမျိုးစု (၃) -----		
လူမျိုးစု (၄) -----		
လူမျိုးစု (၅) -----		
အိမ်ထောင်ဦးစီး	<b>၃၅ ၃၅</b>	<b>&gt;</b>

လိုသောချက်ကျေးရွာ၊ မြလဲကျေးရွာအုပ်စု

ကျေးရွာဖွံ့ဖြိုးရေးအစီအစဉ်



(ခ) အခြေခံအဆောက်အအုံ အသုံးအဆောင်များ

စာသင်ကျောင်း	အမှတ် ခြံပေါ်	ကျန်းမာရေး	အမှတ် ခြံပေါ်	ဘာသာရေး အဆောက် အအုံများ	အမှတ် ခြံပေါ်
အထက်တန်းကျောင်း	<input type="checkbox"/>	ဆေးရုံ	<input type="checkbox"/>	ဇေတီ	<input type="checkbox"/>
အလယ်တန်းကျောင်း	<input type="checkbox"/>	ကျန်းမာရေးဌာန	<input type="checkbox"/>	ဘုန်းကြီးကျောင်း	<input type="checkbox"/>
မူလတန်းကျောင်း	<input type="checkbox"/>	ကျန်းမာရေးဌာနခွဲ	<input type="checkbox"/>	ဟိန္ဒူဘုရားကျောင်း	<input type="checkbox"/>
မူကြိုကျောင်း	<input type="checkbox"/>	ဆေးပေးခန်း	<input type="checkbox"/>	ခရစ်ယာန်ကျောင်း	<input checked="" type="checkbox"/>
အခြား	<input type="checkbox"/>	အခြား	<input type="checkbox"/>	ဗလီ	<input type="checkbox"/>
				အခြား	<input type="checkbox"/>
မှတ်ချက်		မှတ်ချက်		မှတ်ချက်	

(ဂ) ကျွမ်းကျင်သူများမှတ်တမ်း (ကျေးရွာတွင်နေထိုင်သော သို့မဟုတ် တခြားရွာမှလာရောက်သော ကျွမ်းကျင်သူများ)

(၁) စာသင်ကျောင်း			(၂) ကျန်းမာရေး			(၃) လက်မှုပညာရှင်		
	ရွာတွင်နေ ထိုင်သူ	အခြားရွာမှ လာသူ		ရွာတွင်နေ ထိုင်သူ	အခြား ရွာမှ လာသူ		ရွာတွင် နေထိုင်သူ	အခြားရွာ မှလာသူ
မူလတန်းပြဆရာ/မ	<input checked="" type="checkbox"/>	<input type="checkbox"/>	ဆရာဝန်	<input type="checkbox"/>	<input type="checkbox"/>	လက်သမား	<input checked="" type="checkbox"/>	<input type="checkbox"/>
လက်တန်းပြဆရာ/မ	<input type="checkbox"/>	<input type="checkbox"/>	လက်ထောက် ကျန်းမာရေးမှူး	<input type="checkbox"/>	<input type="checkbox"/>	ပန်းရံ	<input type="checkbox"/>	<input type="checkbox"/>
အလယ်တန်းပြဆရာ/မ	<input checked="" type="checkbox"/>	<input type="checkbox"/>	အမျိုးသမီးကျန်းမာရေး ဆရာမ	<input type="checkbox"/>	<input type="checkbox"/>	လျှပ်စစ်ကျွမ်းကျင်၊ မီးသမား	<input type="checkbox"/>	<input type="checkbox"/>
မူကြိုဆရာ/မ	<input type="checkbox"/>	<input type="checkbox"/>	သားဖွားဆရာမ	<input type="checkbox"/>	<input type="checkbox"/>	ရေပိုက်သွယ်သူ	<input type="checkbox"/>	<input type="checkbox"/>
အခြား	<input type="checkbox"/>	<input type="checkbox"/>	ပြည်သူ့ကျန်းမာရေးလုပ်သား	<input type="checkbox"/>	<input type="checkbox"/>	တက်ပြင်ဆရာ	<input type="checkbox"/>	<input type="checkbox"/>
မှတ်ချက်			မှတ်ချက်			မှတ်ချက်		

(ဃ) ကျေးရွာသို့ ရောက်ရှိနိုင်သည့် လမ်းအခြေအနေ / ကျေးရွာတစ်ရွာသည် ၎င်း၏ ကျေးရွာအုပ်စုနှင့် ဆက်သွယ်ထားသော လမ်းအခြေအနေ (အောက်ပါတို့ကိုပိုင်းပါ)

- ကျောက်ကြမ်းလမ်း
- ကတ္တရာလမ်း
- ကျွန်ကရစ်လမ်း
- မော်တော်ဆိုင်ကယ်လမ်း
- ကျောက်ခင်းလမ်း
- မြေယားလမ်း
- လူသွားလမ်း
- အခြား \_\_\_\_\_

(င) ကျေးရွာဖွံ့ဖြိုးမှုစီမံချက်

(၁) လူထုဗဟိုပြုစီမံကိန်းမတင်မီ ဤကျေးရွာတွင်ကျေးရွာဖွံ့ဖြိုးမှု စီမံချက်ရှိခဲ့ပါသလား?

ပိုင်းပါ  
ရှိပါသည်/မရှိပါ/မသိပါ

(၂) ရှိခဲ့ပါလျှင် ဤစီမံချက်ကို မည်သည့် ခုနှစ်တွင်ပြင်ဆင်ခဲ့ပါသနည်း?

နှစ် ၂၀၁၇ /မသိပါ

(၃) ဤစီမံချက်ကို မြို့နယ်မှအတည်ပြုခဲ့ပါသလား?

ပြုခဲ့ပါသည်/မပြုခဲ့ပါ /မသိပါ

(စ) ခရီးအကွာအဝေး

(၁) ဤကျေးရွာ၏ဗဟိုမှ ၎င်းကျေးရွာအုပ်စု၏ဗဟိုအထိ ခရီးမိုင်မည်မျှကွာဝေးသနည်း? မိုင် ၁.၁ /မသိပါ

(၂) ဤကျေးရွာမှ ၎င်းကျေးရွာအုပ်စုဗဟိုအထိ သွားလာရာတွင်ကြာမြင့်သည့်အချိန်။

ခြောက်သွေ့ရာသီတွင်ကြာချိန် ၅ မိနစ် ထော်လာဂျီ/မော်တော်ဆိုင်ကယ်/ခြေလျှင်/လား/မော်တော်ဘုတ်/  
အခြား -----

ခိုရာသီတွင်ကြာချိန် ၁၀ မိနစ် ထော်လာဂျီ/မော်တော်ဆိုင်ကယ်/ခြေလျှင်/လား/မော်တော်ဘုတ်/  
အခြား -----

(ဆ) ပတ်ဝန်းကျင်ဆိုင်ရာ သဘာဝဘေးအန္တရာယ်

ဤကျေးရွာတွင် ရေကြီးခြင်းကဲ့သို့ သဘာဝဘေးအန္တရာယ်ကျရောက်ဖူးခြင်း ရှိပါသလား။

မရှိပါ     ရှိပါသည်    ရှိလျှင်ဖော်ပြပါ -----

(ဇ) ကျေးရွာတွင် ဖွဲ့စည်းထားသော အဖွဲ့အစည်းများ

လူထုဗဟိုပြုစီမံကိန်းမတင်မီ ဤကျေးရွာတွင် ကျေးရွာဖွံ့ဖြိုးရေးအတွက် အစိုးရ (သို့) ရွာသားများကိုယ်တိုင်(သို့) စီမံကိန်းတစ်ခုခုမှ ဖွဲ့စည်းထားသည့် အဖွဲ့အစည်းများရှိပါသလား။

(၁) -----

(၂) -----


ကျေးရွာခေါင်းဆောင်

အမည် ဦးစိုးဟို

လက်မှတ်  နေ့စွဲ ၂၀.၁၀.၂၀၁၇

လူထုစည်းရုံးရေးမှူး

အမည် ဦးကျယ်

လက်မှတ်  နေ့စွဲ ၂၀.၁၀.၂၀၁၇

ပုံစံ - ၂။ စီမံကိန်းစက်ဝန်း အချိန်ဇယား (PC-၂)



လူထုဗဟိုပြု စီမံကိန်း၊ စီမံကိန်းလက်စွဲ အပိုင်း - (၃) - ၂၉.၁၀.၂၀၁၆

ပုံစံ - ၀ - ၂ - စီမံကိန်းစက်ဝန်းအချိန်ဇယား (PC 2)

လမ်းညွှန်ချက်၊ သက်ဆိုင်ရာလူထုစည်းရုံးရေးမှူး၊ လက်ထောက်နည်းပညာနည်းပညာမှူးများမှ စီမံကိန်းစက်ဝန်းအဆင့်တစ်ခုစီပြီးစီးတိုင်း ကျေးရွာနှင့် ကျေးရွာအုပ်စုအတွက် ဤပုံစံကို ဖြည့်သွင်းရမည်။

စည်းရုံးရေးမှူး/ဝန်ထမ်း အမည် **ဒွီးဇိဂျော်**

နေ့စွဲ **၂၀.၁၀.၂၀၁၇**  စက်ဝန်းအားအမှတ်ဖြစ်ပါ  စက်ဝန်း(၁)  စက်ဝန်း(၂)  စက်ဝန်း(၃)  စက်ဝန်း (၄)

ပြည်နယ်/တိုင်း **ကယား**၊ မြို့နယ် **ဒွီးဇိဂျော်**၊ ကျေးရွာအုပ်စု **မြတ်**၊ ကျေးရွာ **ပျံတောဒီ**

စီမံကိန်းကောင်ရွက်မှုအဆင့်များ	နေ့စွဲ		အစည်းအဝေးတွင်တက်ရောက်သူအရေအတွက်			
	စတင်သည့် နေ့	ပြီးဆုံးသည့်နေ့	အမျိုးသား အရေအတွက်	အမျိုးသမီး အရေအတွက်	အိမ်ထောင်စု အရေအတွက်	လူမျိုးစုတက်ရောက်သူ အရေအတွက် နှင့် လူမျိုးစုအမည်
၁။ ကျေးရွာစီမံကိန်း မိတ်ဆက်အစည်းအဝေး	၂၀.၁၀.၂၀၁၇	၂၀.၁၀.၂၀၁၇	၁၂	၈	၂၀	၂   ကယား ၂   ကယား
၂။ ကျေးရွာဖွံ့ဖြိုးရေး စီမံချက်ရေးဆွဲခြင်း အစည်းအဝေး	၂၀.၁၀.၂၀၁၇	၂၀.၁၀.၂၀၁၇	၁၂	၈	၂၀	၂   ကယား ၂   ကယား
၃။ ကျေးရွာအုပ်စု လုပ်ငန်းဆုံးဖြတ်ချက်ချသည့် အစည်းအဝေး	၁၉.၁၁.၂၀၁၇	၁၉.၁၁.၂၀၁၇	၁၇	၁၃	၃၀	၂   ကယား ၂   ကယား
၄။ မြို့နယ်အဆင့် စီမံကိန်းရေးဆွဲရေး နှင့် အကောင်အထည်ဖော်ရေးကော်မတီ၏ စီမံကိန်း သုံးသပ်မှု အစည်းအဝေး	၆.၁၂.၂၀၁၇	၆.၁၂.၂၀၁၇	မလို	မလို	မလို	မလို
၅။ မြို့နယ် စီမံကိန်းရေးဆွဲရေး နှင့် အကောင်အထည်ဖော်ရေး ကော်မတီ၏ဆုံးဖြတ်မှုကို ရွာသို့ အသိပေး အကြောင်းကြားသည့် အစည်းအဝေး	၁၄.၁၂.၂၀၁၇	၁၄.၁၂.၂၀၁၇	၇	၁၈	၂၅	၁   ကယား

ကျေးရွာဖွံ့ဖြိုးရေးအစီအစဉ် | မြတ်ကျေးရွာအုပ်စု | လိုသောချိကျေးရွာ

ပုံစံ - ၃။ ကျေးရွာဖွံ့ဖြိုးရေးဦးစားပေးအစီအစဉ် (PC-၃)

ပုံစံ - ၈ - ၃ ကျေးရွာဖွံ့ဖြိုးရေး ဦးစားပေးအစီအစဉ် (Form PC 3)

လမ်းညွှန်ချက် အဆင့်(၃) ကျေးရွာဖွံ့ဖြိုးရေးမှန်းချက်အစည်းအဝေး ပြီးဆုံးသောအခါ ကျေးရွာစီမံကိန်း အထောက်အကူပြု ကော်မတီသည် လူထုစည်းရုံးရေးများအကူအညီဖြင့် ဤပုံစံကိုပြည့်စုံအောင် ပြည့်သွင်းရမည်။

လူထုစည်းရုံးရေးများ/ဝန်ထမ်း အမည် ဦးအိန်  
 နေ့စွဲ ၂၀၁၀.၁၀.၂၀၁၇ စက်ဝန်းအား အမှတ်ခြစ်ပါ (✓)  စက်ဝန်း(၁)   
 စက်ဝန်း(၂)  စက်ဝန်း(၃)  စက်ဝန်း(၄)

ပြည်နယ်/တိုင်း ကဏ္ဍ: \_\_\_\_\_ မြို့နယ် ဒီးမော့ထို ကျေးရွာအုပ်စု မြစ် ကျေးရွာ လှိုင်

က။ အခက်အခဲအတားအဆီးများအားဆွေးနွေးခြင်း - ယခုလက်ရှိအခြေအနေတွင် ဤကျေးရွာဖွံ့ဖြိုးတိုးတက်ရေးအတွက် အဓိက အခက်အခဲအတားအဆီးများသည် မည်သည့်များဖြစ်ပါသနည်း။ (အမျိုးသား/သမီး အနည်းဆုံးအခက်အခဲ ၅ ခုစီဖော်ပြပါ)

အမျိုးသား အဖွဲ့မှ တင်ပြသောအခက်အခဲအတားအဆီးများ	အမျိုးသမီး အဖွဲ့မှ တင်ပြသောအခက်အခဲအတားအဆီးများ
၁။ စားဝတ်နေရေး အခက်အခဲ	၁။ အစားအသောက် ပြုလုပ်သည့်နေရာ အခက်အခဲ
၂။ လမ်းပန်းဆက်သွယ်ရေး အခက်အခဲ	၂။ လမ်းပန်းဆက်သွယ်ရေး အခက်အခဲ
၃။ စီးပွားရေး ဖွံ့ဖြိုးရေး အခက်အခဲ	၃။ ငွေကြေး ဖြားဖြား ဖြစ်သည့် အခက်အခဲ
၄။ ကျန်းမာရေး အခက်အခဲ	၄။ စားဝတ်နေရေး အခက်အခဲ
၅။ ကျန်းမာရေး အခက်အခဲ	၅။ လျှပ်စစ် ဖြတ်သွားသည့် အခက်အခဲ
၆။ ကျန်းမာရေး အခက်အခဲ	၆။ ကျန်းမာရေး အခက်အခဲ

ခ။ မှော်မှန်းခြင်း - နောင်လာမည့် ( ၅ ) နှစ် အတွင်း ကျေးရွာဖွံ့ဖြိုးရေး မှော်မှန်းလျာထားချက်များအား တင်ပြပါ။

အမျိုးသားအဖွဲ့မှ တင်ပြသောမှော်မှန်းချက်များ	အမျိုးသမီးအဖွဲ့မှ တင်ပြသောမှော်မှန်းချက်များ
၁။ စားဝတ်နေရေး ဖွံ့ဖြိုးရေး	၁။ လမ်းပန်းဆက်သွယ်ရေး ဖွံ့ဖြိုးရေး
၂။ ကျန်းမာရေး အခက်အခဲ	၂။ ကျန်းမာရေး အခက်အခဲ
၃။ စီးပွားရေး ဖွံ့ဖြိုးရေး	၃။ စားဝတ်နေရေး အခက်အခဲ
၄။ ကျန်းမာရေး အခက်အခဲ	၄။ ကျန်းမာရေး အခက်အခဲ
၅။ ကျန်းမာရေး အခက်အခဲ	၅။ ကျန်းမာရေး အခက်အခဲ

ဂ။ လူထုစီမံကိန်း၏ လာမည့် ( ၄ ) နှစ်အတွက် အကျိုးစီးပွား ဦးစားပေး ဖွံ့ဖြိုးတိုးတက်မှု လုပ်ငန်း အစီအစဉ်များအားဖော်ပြပါ။

အဆင့်	ကျေးရွာအတွက် ဦးစားပေး ဖွံ့ဖြိုးတိုးတက်မှု လုပ်ငန်းစဉ်များ	အဆိုပြုသူ (အမျိုးသားများ/ အမျိုးသမီးများ/ အမျိုးသား+ အမျိုးသမီး)	ခန့်မှန်းကျန်ကျ စရိတ်	အကျိုးခံစားခွင့်ရှိသူ ခန့်မှန်းခြေ အရေအတွက်
၁	ကျန်းမာရေး အခက်အခဲ	အမျိုးသား/သမီး	၁၁၇၂၀၀၀	၁၈၃
၂	စားဝတ်နေရေး အခက်အခဲ	၂		
၃	စားဝတ်နေရေး အခက်အခဲ	၃		
၄	စားဝတ်နေရေး အခက်အခဲ	၄		
၅	စားဝတ်နေရေး အခက်အခဲ	၅		

ဃ။ လူထုစီမံကိန်း၏ လာမည့် ( ၄ ) နှစ်အတွက် အကျိုးစီးပွား ဦးစားပေး ဖွံ့ဖြိုးတိုးတက်မှု လုပ်ငန်း အစီအစဉ်များအားဖော်ပြပါ။

အဆင့်	ကျေးရွာအတွက် ဦးစားပေး ဖွံ့ဖြိုး	အဆိုပြုသူ (အမျိုးသားများ/ အမျိုးသမီး)	အခန်းကဏ္ဍ
	တိုးတက်မှု လုပ်ငန်းစဉ်များ	အမျိုးသမီးများ/အမျိုးသား+ အမျိုးသမီး	
၁			
၂			
၃			
၄			
၅			

ခေါင်းဆောင်၊ ကျေးရွာစီမံကိန်းအထောက်အကူပြုကော်မတီမှ အတည်ပြုသည်။

အမည် ဦးအိန် လက်မှတ် [Signature] နေ့စွဲ \_\_\_\_\_

လှိုင်ကျေးရွာအုပ်စု

နောက်ဆက်တွဲ(၄)၊ ခြားနားသောအပိုင်းများအတွက် ဦးစားပေးဖွံ့ဖြိုးရေးလုပ်ငန်းစဉ်များ

အဆင့်	လုပ်ငန်း	မည်သည့်ဦးစားပေးလဲ	ကျေးရွာမှတာဝန်ခံသူ (ခန့်အပ်ရ)	ပြင်ပမှမည်သူ ထောက်ပံ့ မလဲ
အခြေခံအဆောက်အအုံ	၁	စာသင်ကျောင်း	<input checked="" type="checkbox"/> မ <input checked="" type="checkbox"/> ကျား	
	၂	မုန့်ကြော်လှော်ခြင်းစက်	<input checked="" type="checkbox"/> မ <input checked="" type="checkbox"/> ကျား	
	၃	စာကြည့်တိုက်	<input checked="" type="checkbox"/> မ <input type="checkbox"/> ကျား	
	၄	မျိုးစေ့စေ့စနစ်	<input checked="" type="checkbox"/> မ <input type="checkbox"/> ကျား	
	၅		<input type="checkbox"/> မ <input type="checkbox"/> ကျား	
အသက်မွေးဝမ်းကျောင်း/စိတ်ပိုင်းရေး	၁	ဒေသထွက်သား နှင့် ရွာကွက်ထိန်းသိမ်းရေး	<input checked="" type="checkbox"/> မ <input type="checkbox"/> ကျား	
	၂	လက်မှုအထက်ယူဇာသင်တန်း	<input type="checkbox"/> မ <input checked="" type="checkbox"/> ကျား	
	၃	ရွက်ပျိုးကျေးနည်းယူဇာသင်တန်း	<input checked="" type="checkbox"/> မ <input checked="" type="checkbox"/> ကျား	
	၄		<input type="checkbox"/> မ <input type="checkbox"/> ကျား	
	၅		<input type="checkbox"/> မ <input type="checkbox"/> ကျား	
ကျန်းမာရေးနှင့် အာဟာရ	၁		<input type="checkbox"/> မ <input type="checkbox"/> ကျား	
	၂		<input type="checkbox"/> မ <input type="checkbox"/> ကျား	
	၃		<input type="checkbox"/> မ <input type="checkbox"/> ကျား	
	၄		<input type="checkbox"/> မ <input type="checkbox"/> ကျား	
	၅		<input type="checkbox"/> မ <input type="checkbox"/> ကျား	
ပညာရေး	၁		<input type="checkbox"/> မ <input type="checkbox"/> ကျား	
	၂		<input type="checkbox"/> မ <input type="checkbox"/> ကျား	
	၃		<input type="checkbox"/> မ <input type="checkbox"/> ကျား	
	၄		<input type="checkbox"/> မ <input type="checkbox"/> ကျား	
	၅		<input type="checkbox"/> မ <input type="checkbox"/> ကျား	
အခြား	၁	ရွာတွင်းကျောက်မျက်နှာ	<input checked="" type="checkbox"/> မ <input type="checkbox"/> ကျား	
	၂		<input type="checkbox"/> မ <input type="checkbox"/> ကျား	
	၃		<input type="checkbox"/> မ <input type="checkbox"/> ကျား	
	၄		<input type="checkbox"/> မ <input type="checkbox"/> ကျား	
	၅		<input type="checkbox"/> မ <input type="checkbox"/> ကျား	

ကျေးရွာဖွံ့ဖြိုးရေးအစီအစဉ် လိုသောခိုကျေးရွာ ၊ မြလဲကျေးရွာအုပ်စု

### ကျေးရွာအစည်းအဝေးမှတ်တမ်းများ

#### ကျေးရွာစီမံကိန်းမိတ်ဆက်ခြင်းနှင့်ကျေးရွာအစီအစဉ်ရေးဆွဲခြင်းအစည်းအဝေး

တက်ရောက်သူဦးရေ - ကျား (၁၂) + မ (၈) = (၂၀) ဦး

အစည်းအဝေးမစတင်မီ တက်ရောက်သူအမည်စာရင်းများကို ကောက်ယူခဲ့ပါသည်။ ထိုနောက်မိတ်ဆက်ခြင်းအစီအစဉ်ပြုလုပ်ခဲ့ပြီး အစည်းအဝေးအစီအစဉ်များကို တင်ပြခဲ့ပါသည်။ အစည်းအဝေးအစီအစဉ်အရ ကျေးရွာအုပ်ချုပ်ရေးမှူးမှ အဖွင့်အမှာစကားပြောကြားပြီး အစည်းအဝေး၏ရည်ရွယ်ချက်ကို လူထုစည်းရုံးရေးမှူး ဦးတီရယ်မှတင်ပြခဲ့ပါသည်။ ထို့နောက် လူထုစည်းရုံးရေးမှူးမှ ကော်မတီများ၏ တာဝန်နှင့် ဝတ္တရားများကိုရှင်းပြပြီး ၂၀၁၇ခုနှစ်တွင် တာဝန်ထမ်းဆောင်ခဲ့သော ကော်မတီများအားလုံးတို့ကို ကျေးရွာလူထုထံမှသဘောတူညီ ချက်အရ ကန့်ကွက်ခြင်း မရှိပါသဖြင့်ယခင်နှစ်ကော်မတီများကိုဆက်လက်ခန့်အပ်ရန်နှင့် ခရီးလွန်သွားသူများကို ပြန်လည်အစားထိုးခဲ့ပါသည်။

ဆက်လက်ပြီး လက်ထောက်နည်းပညာမှူးဒေါ်မိုးအိငြိမ်းမှ PRAတစ်ခုချင်းစီ၏ ရည်ရွယ်ချက်များကိုရှင်းပြခဲ့ပါသည်။ ထို့နောက် PRAတစ်ခုချင်းစီကို အဖွဲ့လိုက် ဆွေးနွေးပြုလုပ်ကြပြီး တင်ပြဆွေးနွေးခဲ့ပါသည်။ ထိုတင်ပြဆွေးနွေးချက်များ အားလုံးတို့ကို လူထုစည်းရုံးရေးမှူးဦးတီရယ် မှ ပြန်လည်အနှစ်ချုပ်ပေးခဲ့ပါသည်။ ထို့နောက်ကျေးရွာ၏အခက်အခဲပြဿနာနှင့် နောင်လာမည် (၅)နှစ်မျှော်မှန်းချက်တို့ကို ဆွေးနွေးတင်ပြခဲ့ပါသည်။

ဆက်လက်ပြီး စီမံကိန်းနှင့် အကျုံးဝင်၊ မကျုံးမဝင်များတို့ကို လက်ထောက်နည်းပညာမှူး ဒေါ်မိုးအိငြိမ်းမှ ဆွေးနွေးတင်ပြခဲ့ပါသည်။ ထို့နောက် ကျေးရွာလူထုများမှ ဦးစားပေးလုပ်ငန်းများကို အများသဘောတူညီချက်ဖြင့် အစဉ်လိုက်ရွေးချယ်ခဲ့ကြပါသည်။ ဆက်လက်ပြီး ဝေဖန်အကြံပြုတိုင်ကြားဖြေရှင်းရေးနှင့်ပတ်သက်၍လူထုစည်းရုံးရေးမှူးဦးတီရယ်မှ ရှင်းလင်းတင်ပြခဲ့ပြီး ကျေးရွာစီထောက်ဥက္ကဋ္ဌမှ တက်ရောက်သူများအားလုံးတို့ကို ကျေးဇူးတင်စကားများပြောကြားပြီးအစည်းအဝေးအစီအစဉ်ကို ရုတ်သိမ်းလိုက်ပါသည်။

အစည်းအဝေးမှတ်တမ်းတင်သူ - ဦးတီရယ်

လူထုပူးပေါင်းပါဝင်သော လူမှုဆန်းစစ်/အကဲဖြတ်ခြင်း လုပ်ငန်းစဉ်အကျဉ်းချုပ်

စဉ်	အကြောင်းအရာ	ရက်စွဲ	ဦးတည်အုပ်စု	တက်ရောက်သူများ			အဓိက ဆွေးနွေးချက်များ
				က	မ	ပ	
၁	ကျေးရွာလူမှုရေးပြ သယံဇာတပြမြေပုံ (Socila map/ Resources Map)	၂၀-၁၀ ၂၀၁၇	ရပ်မိရက်ဖ၊ ကော်မတီဝင်၊ ကျေးရွာလူထု များ အားလုံး	၁၂	၈	၂၀	အိမ်အမျိုးအစားများ၊ အခြေခံအဆောက်အအုံများ၊ လုပ်ငန်းဆက်သွယ်ရေးအခြေ အနေ၊ လယ်ယာမြေများ၊ ရေထွက်ပေါက်၊ ရေလှောင် ကန်၊ သစ်တောများ
၂	လူမှုစီးပွားအဆင့် သတ်မှတ်ခြင်း (Wealth Ranking)	၂၀-၁၀ ၂၀၁၇	ချမ်းသာ၊ အလယ်အလတ်၊ နွမ်းပါး၊	၁၂	၈	၂၀	ကျေးရွာလူမှုစီးပွားရေးကို အုပ်စုများခွဲခြားသတ်မှတ်နိုင် ရေးအတွက်အခြေခံစံနှုန်းများ သတ်မှတ်ရန် အများလူထု သဘောတူသတ်မှတ်ခြင်း
၃	ကျား/မရေးရာ ကဏ္ဍ (Access Mapping)	၂၀-၁၀ ၂၀၁၇	ကျေးရွာအတွင်းရှိ အမျိုးသားနှင့် အမျိုးသမီးများ	၁၂	၈	၂၀	ကျေးရွာအတွင်းရှိအရင်းအမြစ်၊ ပိုင်ဆိုင်မှု၊ အခြေခံအဆောက်အ ဦး စသောလုပ်ငန်းများကို ဘယ်သူတွေက အသုံးပြု၊ ထိမ်းချုပ်နေသလဲဆိုတာကို ဆွေးနွေးမှုများ ပြုလုပ်ခြင်း
၄	ပင့်ကူအိမ် ကွန်ယက် (Spider Web)	၂၀-၁၀ ၂၀၁၇	အမျိုးသားများနှင့် အမျိုးသမီးများ၊ ကျေးရွာလူထု	၁၂	၈	၂၀	အမျိုးသားများနှင့်အမျိုးသမီးများ တန်းတူအခွင့်အရေးရရှိမှုနှင့် မရရှိ သည့် အကြောင်းအရင်းများ
၅	အဖွဲ့အစည်း ချိတ်ဆက်ပုံ (Venn Diagram)	၂၀-၁၀ ၂၀၁၇	ကျေးရွာအုပ်ချုပ် ရေးအဖွဲ့ ကျေးရွာ စီထောက်အဖွဲ့၊ ကျေးရွာလူထု	၁၂	၈	၂၀	ကျေးရွာအတွင်းရှိ အဖွဲ့အစည်း များနှင့် မည်သို့သောလုပ်ငန်းများ အတွက် မည်သည့်အဖွဲ့များ ချိတ်ဆက်လုပ်ကိုင်မှုရှိခြင်း
၆	ရာသီခွင်ပြ ပြက္ခဒိန် (Seasonal Calender)	၂၀-၁၀ ၂၀၁၇	ကော်မတီဝင်များ၊ အမျိုးသမီး/သား ဆင်းရဲနွမ်းပါးသူ	၁၂	၈	၂၀	စိုက်ပျိုးရိတ်သိမ်းကာလ (တောင် ယာ၊လယ်ယာ)၊ စီးပွားရေး/ငွေရှာ (အရောင်းအဝယ်)၊ ပွဲတော်ချိန်၊ မိုးများကာလ၊ ကျန်းမာရေးဆိုး ကာလ၊ ဝင်ငွေအကောင်းဆုံး ကာလ၊ အလုပ်ပါးကာလ၊ ရေရှားကာလ

လှိုင်ကျေးရွာအုပ်စု | လိုသောခိုကျေးရွာ | မြလဲကျေးရွာအုပ်စု  
ကျေးရွာဖွံ့ဖြိုးရေးအစီအစဉ်

စဉ်	အကြောင်းအရာ	ရက်စွဲ	ဦးတည်အုပ်စု	တက်ရောက်သူများ			အဓိက ဆွေးနွေးချက်များ
				က	မ	ပ	
၇	အခက်အခဲ/ပြဿနာ (Problem)	၂၀-၁၀ ၂၀၁၇	အမျိုးသမီး/သား၊ လူထုအားလုံး	၁၂	၈	၂၀	ငွေကြေးအရင်းအနှီးမရှိ၊ လမ်းပန်းဆက်သွယ်ရေး၊ မီးလင်းရေး ရေလုံလောက်မှုမရှိ ဖုန်းဆက်သွယ်ရေး၊ ကျန်းမာရေး၊ ပညာရေး၊ စီးပွားရေး၊ စည်းလုံးခြင်းမရှိ။
၈	ကျေးရွာ၏(၄)နှစ်စာ မျှော်မှန်းချက်များ (Village visions)	၂၀-၁၀ ၂၀၁၇	ကျေးရွာလူထု အားလုံး	၁၂	၈	၂၀	စီးပွားရေးပိုမိုကောင်းမွန်လာရန်၊ ပညာရေး၊ လူမှုရေး၊ ကျန်းမာရေး၊ ဘာသာရေး ပိုမိုကောင်းမွန်လာ၊ ကျေးရွာစည်းလုံးခြင်း ပိုမိုကောင်းမွန်လာ၊ စားဝတ်နေရေးပိုမိုအဆင်ပြေလာ
၉	ကျေးရွာဖွံ့ဖြိုးရေး လုပ်ငန်းစဉ်များ (Village Approve Vision)	၂၀-၁၀ ၂၀၁၇	ရွာလူထု အားလုံး	၁၂	၈	၂၀	လမ်း(ကတ္တရာ)၊ မီး(လျှပ်စစ်မီး)၊ ခန်းမဆောင်၊ ရေလှောင်ကန်၊ ရေငုတ်/ပိုက်၊ စာသင်ကျောင်း တိုးချဲ့
၁၀	ကျေးရွာဦးစားပေး လုပ်ငန်းစဉ်များ (Village Object Vision)	၂၀-၁၀ ၂၀၁၇	ရွာလူထု အားလုံး	၁၂	၈	၂၀	ကျေးရွာဖွံ့ဖြိုးရေးလုပ်ငန်းစဉ် အဆင့် သတ်မှတ်ခြင်း၊ တိုင်းတာခြင်း၊ ခန့်မှန်းကုန်ကျငွေ တွက်ချက်ခြင်း၊ အကျိုးခံစားခွင့် ရှိသူလူဦးရေ
၁၁	ကျေးရွာသမိုင်း အကျဉ်းချုပ် (Village History)	၂၀-၁၀ ၂၀၁၇	အမျိုးသမီး/သား၊ လူထုအားလုံး	၁၂	၈	၂၀	ကျေးရွာစတင် တည်ထောင်သည့် ခုနှစ်၊ အိမ်ခြေ၊ လူဦးရေ၊ လူမျိုး၊ ဘာသာစသော ကျေးရွာသမိုင်း အချက်အလက် အဆင့်ဆင့်များ ကို ဖော်ထုတ်ခြင်း