

ပြည်ထောင်စုသမ္မတ မြန်မာနိုင်ငံတော်အစိုးရ
စိုက်ပျိုးရေး၊ မွေးမြူရေးနှင့်ဆည်မြောင်း ဝန်ကြီးဌာန
ကျေးလက်ဒေသဖွံ့ဖြိုးတိုးတက်ရေး ဦးစီးဌာန
နေဖြူမြို့နယ်
လူထုဗဟိုပြုစီမံကိန်း (ဒုတိယနှစ်စက်ဝန်း)

**National Community Driven Development Project
(NCDDP)**



လူထုဗဟိုပြု စီမံကိန်း
ကျေးရွာဖွံ့ဖြိုးရေးအစီအစဉ်

Village Development plan(VDP)

လက်တက်စုကျေးရွာ၊ ရေလဲအုပ်စု

မာတိကာ

၁။ မြို့နယ်မြေပုံ

၂။ ကျေးရွာအုပ်စုမြေပုံ

၃။ ရေလဲကျေးရွာအုပ်စုတွင်ပါဝင်သောကျေးရွာများစာရင်း

၄။ ကျေးရွာသမိုင်းကြောင်း

၅။ လူထုပူးပေါင်းပါဝင်သောလူမှုဆန်းစစ်ခြင်းနှင့် အကဲဖြတ်ခြင်းလုပ်ငန်းစဉ်အကျဉ်းလေး

၆။ ကျေးရွာဖွံ့ဖြိုးရေးအစီအစဉ်အတွက်အသုံးပြုသော PRAT00L တစ်ခုချင်းစီအတွက်သုံးသပ်ချက်များ

၆.၁။ ကျေးရွာလူမှုရေးအရင်းအမြစ်ပြမြေပုံ (Social and Resource Map)

၆.၂။ ရာသီခွင်ပြ-ပြက္ခဒိန် (Seasonal Calender)

၆.၃။ ဥစ္စာနေကြွယ်ဝမှုအဆင့် သတ်မှတ်ခြင်း (Wealth Ranking)

၆.၄။ ကျား-မပင့်ကူအိမ်သုံးသပ်ခြင်း (Spider Diagram)

၆.၅။ ပိုင်ဆိုင်မှုသုံးသပ်ခြင်း (Assep Meeping)

၆.၆။ အဖွဲ့အစည်းချိတ်ဆက်မှုလေး (Venn Diadram)

၇။ ကော်မတီများရွေးချယ်ခြင်းနှင့်ကျေးရွာဖွံ့ဖြိုးရေးအစီအစဉ်ဆောင်ရွက်မှုမှတ်တမ်းခါတ်ပုံ

၈။ ကျေးရွာကော်မတီဝင်များစာရင်း

၉။ ကျေးရွာအခြေခံအချက်အလက် ပုံစံ ၈-၁ (pc-1)

၁၀။ စီမံကိန်းစက်ဝန်းအချိန်လေး ပုံစံ ၈-၂ (pc-2)

၁၁။ ကျေးရွာဖွံ့ဖြိုးရေးဦးစားပေးအစီအစဉ် ပုံစံ ၈-၃ (pc-3)

၁၂။ ကျေးရွာအခြေခံအချက်အလက် ပုံစံ ၈-၁ (pc-1)

၁၃။ စီမံကိန်းစက်ဝန်းအချိန်လေး ပုံစံ ၈-၂ (pc-2)

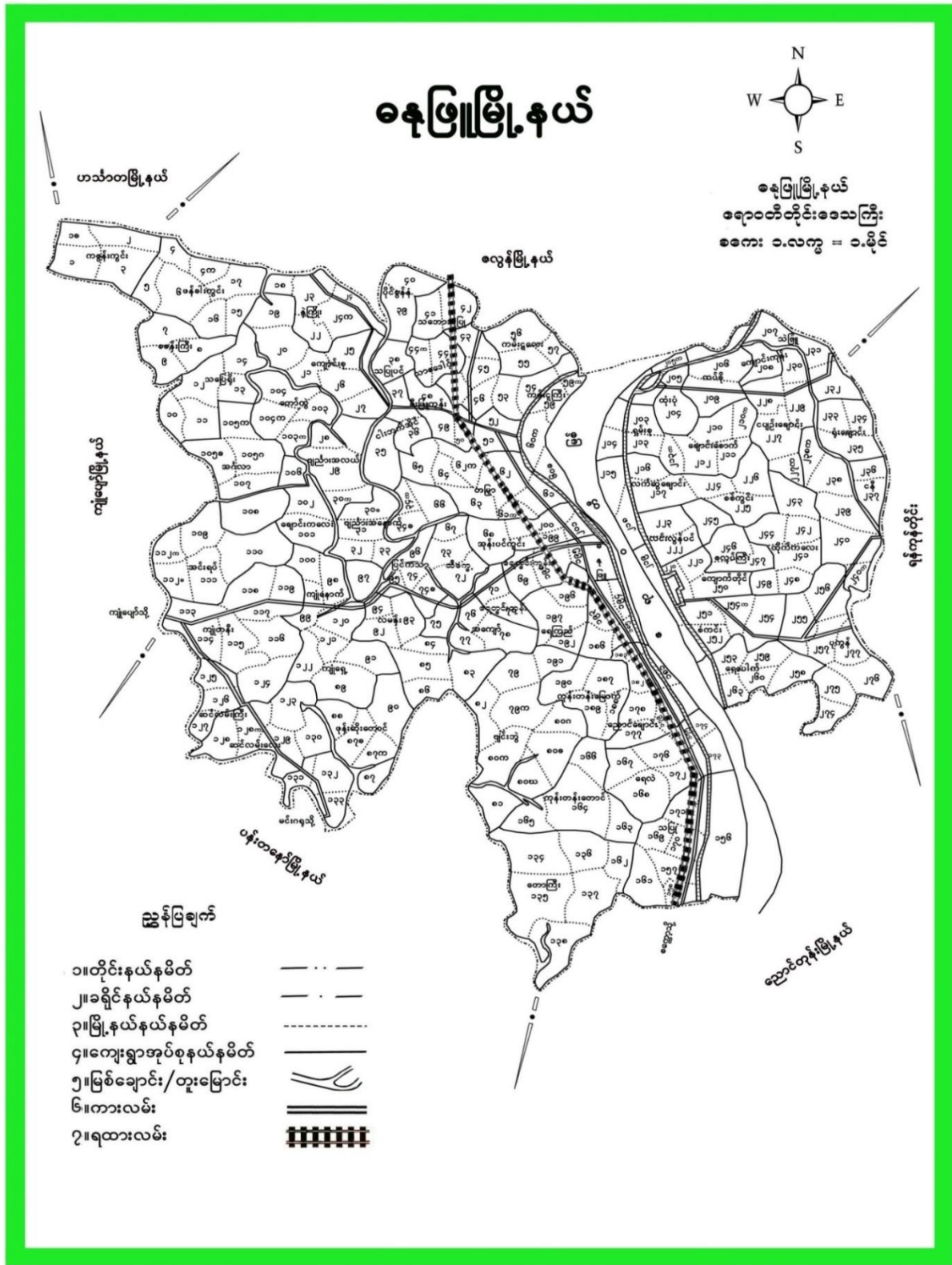
၁၄။ ကျေးရွာဖွံ့ဖြိုးရေးဦးစားပေးအစီအစဉ် ပုံစံ-၃ (pc-3)

၁၅။ ကျေးရွာပထမအကြိမ်အစည်းအဝေးမှတ်တမ်း

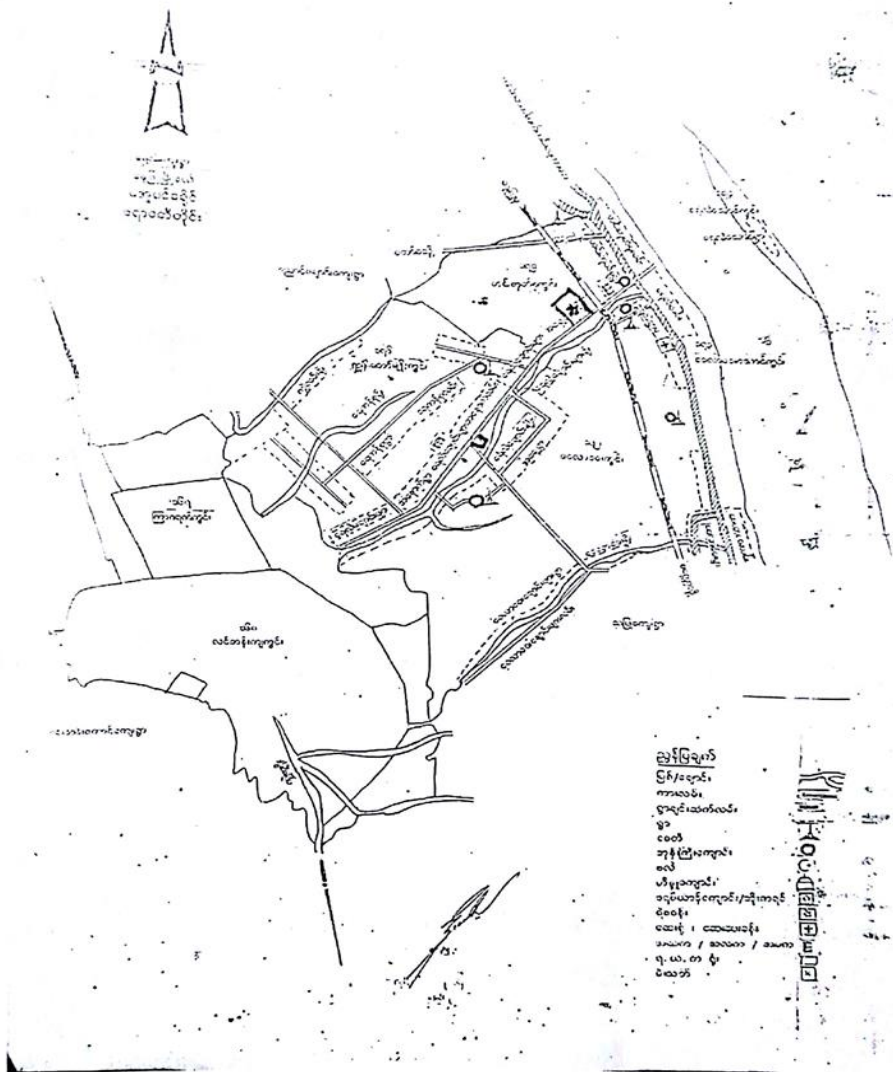
၁၆။ ကျေးရွာဒုတိယအကြိမ်အစည်းအဝေးမှတ်တမ်း

၁၇။ ကဏ္ဍအလိုက်ဦးစားပေးဖွံ့ဖြိုးရေးလုပ်ငန်းစဉ်များ

မြို့နယ်မြေပုံ



ကျေးရွာအုပ်စုမြေပုံတည်နေရာ



ရေလဲကျေးရွာအုပ်စုတွင်ပါဝင်သောကျေးရွာစာရင်း

စဉ်	ကျေးရွာအမည်	အိမ်ထောင်စု	ကျား	မ	လူဦးရေစုစုပေါင်း	မှတ်ချက်
၁	ရေလဲ	၁၃၀	၉၉	၃၁	၄၆၆	
၂	တင်းကုတ်စု	၈၆	၆၁	၂၅	၃၆၂	
၃	ရေလဲချောင်းဖျား	၃၆၀	၂၉၁	၆၉	၁၅၆၇	
၄	ဝေလာဝေးချောင်းဖျား	၄၉	၄၀	၉	၁၉၅	
၅	ဝေလာဝေး	၄၄	၃၃	၁၁	၁၉၂	
၆	ရေကန်စု	၄၁	၃၁	၁၀	၁၄၁	
၇	လက်တက်စု	၁၂၉	၁၀၉	၂၀	၅၁၆	
၈	ဆိတ်စု	၂၁	၁၈	၃	၈၄	
၉	ရေလဲသောင်	၂	၂		၉	

လူထုဗဟိုပြု စီမံကိန်း

ကျေးရွာသမိုင်းကြောင်း

ရှေ့အခါက ဤဒေသတွင် နေထိုင်ခဲ့ကြသော လူများသည် အရှေ့၊ အလယ်၊ အနောက်(ခ)ရေပေါက်၊ တင်းကုတ်ကြီး ဟူ၍ အစုလေးများဖြင့် နေထိုင်လာခဲ့ကြသည်။ ရွာမကြီး၏ အတက်အလတ်များ သဖွယ် ရှိနေသောကြောင့် အတက်အလတ်အစုလေးများကို စုစည်း၍ လက်တက်စုကျေးရွာ ဟုခေါ်တွင်လာခဲ့ပါသည်။

လွန်ခဲ့သော နှစ် ၁၀၀ ကျော်ခန့်က အစုငယ်လေးများဖြင့် နေထိုင်လာခဲ့ကြရာ အရှေ့တွင် ဒေါ်ပန်းကြီးနှင့်(၃) အိမ်ခန့် စတင်နေထိုင်လာခဲ့ကြောင်း၊ အလယ်တွင် ဦးမိုးဇံ၊ ဦးအောင်ဇံတို့နှင့် အိမ်(၅)လုံးဖြင့်လည်းကောင်း၊ အနောက်(ရေပေါက်) တွင် ဦးမောင်ဘု၊ ဦးနေဦး၊ ဦးဇော်၊ ဦးပန်းလှ တို့နှင့်(၇)အိမ်ခန့် စတင်နေထိုင်၍ တင်းကုတ်ကြီးအစုသည် လယ်ယာလုပ်ကိုင်ကြသော တောင်သူများက လုပ်ငန်းသုံး ကျွဲများကို တင်းကုတ်များ ဆောက်လုပ်ထားခဲ့ကြသည်။ ၎င်းအစုတွင် ဦးမိုးသက်၊ ဦးမိုးလှနှင့် (၁၀)အိမ်ခန့် နေထိုင်ခဲ့ကြသည်။

ဤဒေသသည် ရှေ့ယခင်က ပင်လယ်တိမ်များ ဖြစ်ခဲ့သည်ဟု ရှေ့လူကြီးများက ပြောကြားခဲ့ကြောင်း ယခုလက်ရှိ အသက်(၉၅)နှစ်ရှိ အဘိုးဦးကျော်စိန်မှ ပြန်လည်ပြော၍ မှတ်သားရပါသည်။ အနောက်(ခ)ရေပေါက်စုတွင် လွန်ခဲ့သောနှစ်(၃၀)ခန့်က မွှာရုံနှင့် (၂၆) နှစ်ခန့်က စေတီ ကို တည်ထားကိုးကွယ်ပါသည်။ ၂၀၁၄ခုနှစ်တွင် အခြေခံပညာ မူ(ခွဲ)၊ ၂၀၁၅ ခုနှစ်တွင် မူလတန်းကျောင်းအဖြစ် အဆင့်တိုးမြှင့်ခဲ့ပါသည်။ တင်းကုတ်ကြီးစု၏ အရှေ့ထိပ်တွင် လွန်ခဲ့သောနှစ်(၁၀၀)ကျော်ခန့်က ရေကန်ကြီးရှိ၍ လွန်ခဲ့သောနှစ်(၂၀)ခန့်က မွှာရုံ၊ စေတီများကို ၎င်းကန်ဘောင်ကြီးတွင် တည်ထား ကိုးကွယ်ခဲ့ပါသည်။ ယခုအခါ ၁၂၅၅ခုနှစ်က တည်ထားသည့် မိုးကောင်း ဘုရားကြီး၊ ၁၃၄၄ခုနှစ်တွင် တည်ထားသော စေတီနှင့် ၁၃၄၅ခုနှစ်တွင် ဘုန်းကြီးကျောင်းတို့ကို ကိုးကွယ်ကြပါသည်။


ဤဒေသတွင် သဘာဝဘေးအန္တရာယ်များမှာ လွန်ခဲ့သောနှစ်(၅၀)ခန့်က ဆိုင်ကလုန်မုန်းတိုင်း(၂)ကြိမ် ကျရောက်ခဲ့ပြီး၊ ကြိမ်ပင်ဆယ် ရေကာတာ ကြီးစဉ်က ရေလွှမ်းမိုးမှု ခံခဲ့ရပါသည်။

မှတ်တမ်းတင်သူ - ဒေါ်လွင်မာချို

လက်တက်စုကျေးရွာလူထုပူးပေါင်းပါဝင်သောလူမှုဆန်းစစ်ခြင်းနှင့်အကဲဖြတ်ခြင်း(PRA/PSA)ဇယား

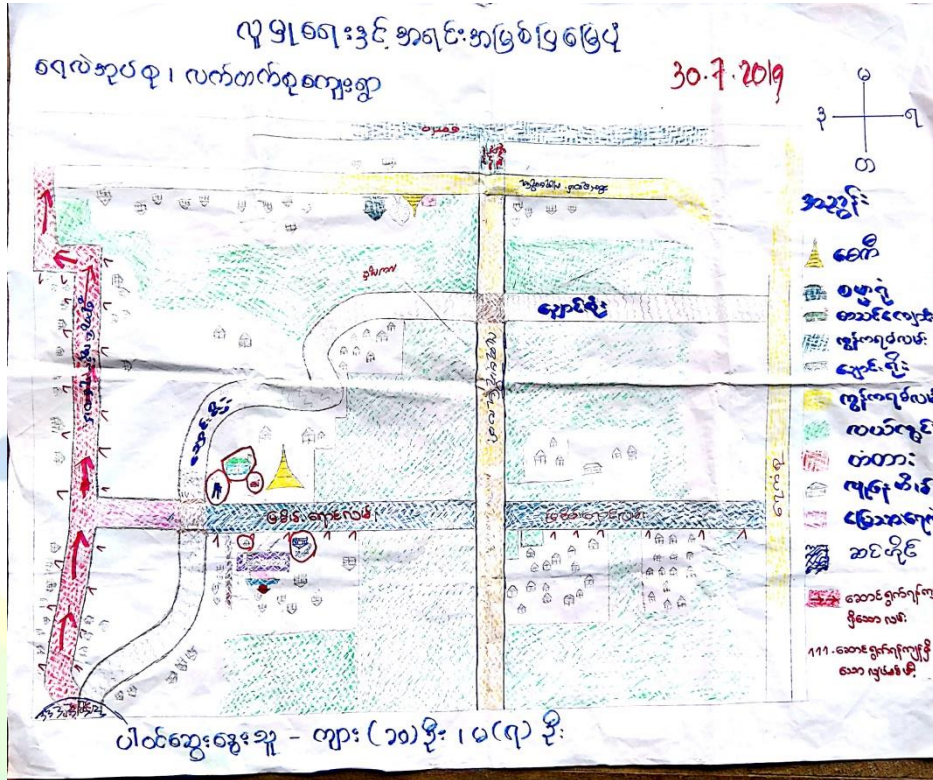
စဉ်	အကြောင်းအရာ	ရက်စွဲ	ဦးတည်အုပ်စု	တက်ရောက်သူ			အဓိကဆွေးနွေးချက်များ
				ကျား	မ	ပေါင်း	
၁	ကျေးရွာသမိုင်းကြောင်း (Village History)	၃၀.၇.၂၀၁၉	ကျေးရွာအကြောင်းကိုသိသောရပ်မိ၊ရပ်ဖ (အမျိုးသား၊သမီး)များ ကျေးရွာအုပ်ချုပ်ရေးမှူး	၁၀	၇	၁၇	ကျေးရွာလူမှုစီးပွားအုပ်စုများခွဲခြားသတ်မှတ်နိုင်ရေးအတွက်အခြေခံစံနှုန်းများကိုရွာသူရွာသားများနှင့်အတူဆွေးနွေး၍အများသဘောတူဆုံးဖြတ်သတ်မှတ်ခြင်း။
၂	ကျေးရွာလူမှုရေး၊ စီးပွားရေးအရင်းမြစ်ပြမြေပုံ (Social and Resource Map)	၃၀.၇.၂၀၁၉	ကျေးရွာသူ/သားများနှင့်မြေပုံရေးဆွဲတက်သူကော်မတီဝင်အချို့နှင့်ကျေးရွာကြောင်းကိုနံ့စပ်စပ်သိသောလူငယ်လေးများ	၁၀	၇	၁၇	ကျေးရွာစီးပွားရေးအရင်းအမြစ်များ၊ လမ်းပန်းဆက်သွယ်ရေးအခြေအနေ၊ သောက်သုံးရေရရှိမှု၊ ပညာရေး၊ ကျန်းမာရေးလိုအပ်ချက်၊ အလုပ်အကိုင်အခွင့်အလမ်းဖန်တီးနိုင်မှုများကိုဆွေးနွေးခြင်း။
၃	ရာသီခွင်ပြက္ခဒိန် (Seasonal Calendar)	၃၀.၇.၂၀၁၉	ကော်မတီဝင်များ(ကျား၊မ)တောင်သူလယ်သမား၊ လက်လုပ်လက်စား၊ ဈေးသည်များနှင့်လယ်လုပ်သားများ (အမျိုးသား၊အမျိုးသမီး)	၁၂	၈	၂၀	ကျေးရွာတွင် ရာသီအလိုက်လုပ်ကိုင်ဆောင်ရွက်နေသော အလုပ်အကိုင်များ၊ ဝင်ငွေရရှိမှုများ၊ နှင့် ပွဲတော်ရက်များအကြောင်းဆွေးနွေးခြင်း
၄	ချမ်းသာကြွယ်ဝမှုအဆင့်ခွဲခြားဥပမာပြဇယား (Wealth Ranking)	၃၀.၇.၂၀၁၉	ကျေးရွာသူ/သားများနှင့်အုပ်ချုပ်ရေးမှူး၊ ကော်မတီဝင်များ	၁၂	၈	၂၀	ကျေးရွာအတွင်းရှိဥစ္စာနေပိုင်ဆိုင်မှုအား အဆင့်ခွဲခြားခြင်း။
၅	အဖွဲ့အစည်းချိတ်ဆက်ပြမြေပုံ (Venn Diagram)	၃၀.၇.၂၀၁၉	ကျေးရွာအတွင်းရှိအဖွဲ့စည်းများ၊ ကျေးရွာသူ၊ကျေးရွာသားများ	၁၀	၁၂	၂၂	ကျေးရွာအတွင်းရှိလက်ရှိဖွဲ့စည်းထားသောအဖွဲ့အစည်းများနှင့်ချိတ်ဆက်ပြီးလုပ်ဆောင်နေပုံအား ဆွေးနွေးခြင်း။
၆	ပိုင်ဆိုင်မှုအရင်းအမြစ် (Access to control over)	၃၀.၇.၂၀၁၉	ကျေးရွာသူ/သားများ	၅	၅	၁၀	အမျိုးသားနှင့်အမျိုးသမီးများပိုင်ဆိုင်မှုအရင်းအမြစ်များ
၇	အမျိုးသား၊ အမျိုးသမီးအခြေအနေသုံးသပ်ချက်ပြမြေပုံ (Spider Web)	၃၀.၇.၂၀၁၉	ကျေးရွာသူ/သားများ	၁၀	၁၀	၂၀	ကျေးရွာအတွင်းရှိ အမျိုးသား၊ အမျိုးသမီးများ၏ စွမ်းဆောင်ရည်အပိုင်း၊ ပညာရေး၊ အလုပ်အကိုင်၊ ခေါင်းဆောင်မှု၊ ရပ်ရေးရွာရေးပူးပေါင်းပါဝင်မှုနှင့် အလုပ်အကိုင်အခွင့်အလမ်းများအား အမျိုးသား၊အမျိုးသမီးနှိုင်းယှဉ်ဆွေးနွေးခြင်း။

၈	ကျေးရွာ၏ (၅) နှစ်စာ ဦးစားပေး ဖွံ့ဖြိုးရေးအစီအစဉ် (Metric Ranking)	၂၉.၈.၂၀၁၉	ကျေးရွာသူ/သားများ၊ ကော်မတီဝင်များ၊ ရပ်မိရပ်ဖများ၊ ကျေးရွာအတွင်းရှိအဖွဲ့အ စည်းများ။	၂၀	၁၇	၃၇	ကျေးရွာအတွက်လိုအပ်သော အဆောက်အအုံ၊ ပိုင်းဆိုင်ရာနှင့် စီးပွားရေး၊ လူမှုရေးနှင့် ကျန်းမာရေး အတွက် လုပ်ဆောင်ချင်သော လုပ်ငန်းများ၊ လုပ်ဆောင်မည့်သူများအား ကြိုတင်ဆွေးနွေးခြင်း။
၉	ကျေးရွာအုပ်စု၏ ဖွံ့ဖြိုးရေး အစီအစဉ်ပြဇယား (VTDP)	၂၉.၈.၂၀၁၉	ကျေးရွာအုပ်စု ကော်မတီဝင်များ၊	၂၀	၁၇	၃၇	ကျေးရွာအုပ်စုအတွက် ပိုမို၍ အရေးကြီးသော လုပ်ငန်းများကို ဦးစားပေးအဆင့်သတ်မှတ်ကာ အရင်ဆုံးပြုလုပ်ရန် ဆွေးနွေးခြင်း။



လူထုပဟိုပြု စီမံကိန်း

၁။ နေဖြူမြို့နယ် ရေလဲအုပ်စု လက်တက်စုကျေးရွာ၊ လူမှုရေးအရင်းအမြစ်ပြင်ပုံ။



ဆွေးနွေးခြင်းနှင့်ဆန်းစစ်ခြင်း

လက်တက်စုကျေးရွာသည် နေဖြူမြို့နယ်ရှိ ရေလဲအုပ်စုတွင် ပါဝင်သော ကျေးရွာတစ်ရွာဖြစ်သည်။ ကရင်အိမ်ထောင်စု (၁၂၈) စုနှင့် ဗမာအိမ်ထောင်စု (၁) စုရှိပြီး အများဆုံးမှာ ဗုဒ္ဓဘာသာကိုးကွယ်သူများဖြစ်ကြသည်။ ကျေးရွာ၏ အဓိကအသက်မွေးဝမ်းကြောင်းလုပ်ငန်းမှာ လယ်ယာစိုက်ပျိုးရေးလုပ်ငန်းဖြစ်ပြီး ခြံလုပ်ငန်းနှင့် တစ်နိုင်တစ်ပိုင်မွေးမြူရေးလုပ်ငန်းများလည်း လုပ်ကိုင်ကြသည်။ ကျေးရွာတွင် ဘုန်းကြီးကျောင်းမရှိပါ။ သို့သော် မွှားရုံရှိပါသည်။

လမ်းပန်းဆက်သွယ်ရေး

လက်တက်စုကျေးရွာသည် လူထုဗဟိုပြုစီမံကိန်း (ပထမနှစ်စက်ဝန်း) တွင် ရွာတွင်းကွန်ကရစ်လမ်းခင်းထားသည်။ သို့သော် လည်းလမ်းမှာ ကျဉ်းသောကြောင့် ကုန်ထုတ်ရာတွင် အခက်အခဲရှိပါသည်။

သောက်သုံးရေ

လက်တက်စုကျေးရွာသည် သောက်သုံးရေလုံလောက်မှုရှိပါသည်။

ကျန်းမာရေး

လက်တက်စုကျေးရွာတွင်ဆေးပေးခန်းမရှိပါ။ကျန်းမာရေးမကောင်းလျှင်ရေလဲကျေးရွာသို့သွားရောက်ပြီးဆေးကုသမှုခံယူကြရပါသည်။

ပညာရေး

လက်တက်စုကျေးရွာတွင်မူလတန်းကျောင်းရှိပါသည်။အလယ်တန်းနှင့်အထက်တန်းအဆင့်ကိုအခြားကျေးရွာသို့သွားရောက်ပညာသင်ကြားကြရပါသည်။

အနှစ်ချုပ်

ကျေးရွာတွင်လျှပ်စစ်မီးမရှိသောကြောင့်လူနေမှုအဆင့်အတန်းနိမ့်ကျနေပါသည်။ကျေးရွာတွင်အလုပ်အကိုင်အခွင့်အလမ်းနည်းပါးသောကြောင့်အခြားဒေသများသို့သွားရောက်လုပ်ကိုင်ကြရပါသည်။



ပါဝင်ဆွေးနွေးသူ - ကျား(၁၀)ဦး၊မ(၇)ဦး။

လူထုဗဟိုပြု စီမံကိန်း

၂။ နေဖြူမြို့နယ်၊ ရေလဲအုပ်စု၊ လက်တက်စုကျေးရွာ၏ ရာသီခွင်ပြဇယား။

ကျေးရွာ - လက်တက်စု အုပ်စု - ရေလဲ နေ့စွဲ - ၁၃ - ၈ - ၂၀၁၉

ရာသီခွင်ပြ ဖြန့်ချိ

အကြောင်းအရာ	ဇန်နဝါရီ	ဖေဖော်ဝါရီ	မတ်	ဧပြီ	မေ	ဇွန်	ဇူလိုင်	ဇူလိုင်	စက်တင်ဘာ	အောက်တိုဘာ	နိုဝင်ဘာ	ဒီဇင်ဘာ
ရာသီဥတု	☀	☀	☀	☀	☀	☀	☀	☀	☀	☀	☀	☀
ခိုက်ပျိုးဇေး	~~~~~	~~~~~	~~~~~	~~~~~	~~~~~	~~~~~	~~~~~	~~~~~	~~~~~	~~~~~	~~~~~	~~~~~
မွေးမြူရေး	🐣	🐣	🐣	🐣	🐣	🐣	🐣	🐣	🐣	🐣	🐣	🐣
လမ်းပန်းအသွယ်	—	—	—	—	—	—	—	—	—	—	—	—
ဥတော်	☰	☰	☰	☰	☰	☰	☰	☰	☰	☰	☰	☰
အစာအာဟာရ	🍷	🍷	🍷	🍷	🍷	🍷	🍷	🍷	🍷	🍷	🍷	🍷
အားလပ်ချိန်	—	—	—	—	—	—	—	—	—	—	—	—
ဝင်ငွေ	~~~~~	~~~~~	~~~~~	~~~~~	~~~~~	~~~~~	~~~~~	~~~~~	~~~~~	~~~~~	~~~~~	~~~~~
ထွက်ငွေ	~~~~~	~~~~~	~~~~~	~~~~~	~~~~~	~~~~~	~~~~~	~~~~~	~~~~~	~~~~~	~~~~~	~~~~~

ပါဝင်ဆွေးနွေးသူ ကျား - ၁၅ မ - ၈၆

ဆွေးနွေးခြင်းနှင့်ဆန်းစစ်ခြင်း။

ကျေးရွာ၏အဓိကအသက်မွေးဝမ်းကြောင်းလုပ်ငန်းမှာလယ်ယာစိုက်ပျိုးရေးလုပ်ငန်းလုပ်ကိုင်ကြပြီးစပါးနှင့်ပဲကိုအဓိကထားစိုက်ပျိုးကြသည်။ တစ်နိုက်တစ်ပိုင်မွေးမြူရေးလုပ်ငန်းများလည်းလုပ်ကိုင်ကြသည်။ ကဆုန်၊ နယုန်လများတွင်လေပြင်းတိုက်ခြင်း၊ မြစ်ရေကြီးခြင်းများလည်းရှိတတ်သည်။ ကျေးရွာတွင်အလုပ်အကိုင်ရှားပါးသောကြောင့် ဝင်ငွေထွက်ငွေမျှတမှုမရှိပါ။ စိုက်ပျိုးရေးနည်းပညာမရှိသောကြောင့် ဝင်ငွေရသင့်သလောက်မရရှိပါ။

အနှစ်ချုပ်

လက်တက်စုကျေးရွာတွင်အလုပ်အကိုင်အခွင့်အလမ်းနည်းပါးသောကြောင့် အခြားဒေသများသို့ သွားရောက်လုပ်ကိုင်နေကြရပါသည်။

ပါဝင်ဆွေးနွေးသူ - ကျား(၁၂)ဦး၊ မ(၈)ဦး။

၃။ နေဖြူမြို့နယ်၊ ရေလဲအုပ်စု၊ လက်တက်စုကျေးရွာ၏ ဥစ္စာနေကြွယ်ဝမှုဇယား။

ဥစ္စာနေ ကြွယ်ဝ မှု အဆင့် သတ်မှတ်ခြင်း

ရေလဲအုပ်စု	လက်တက်စု ကျေးရွာ	30.7.2019	
အဆင့်	သတ်မှတ်ချက်	အိမ်အရေအတွက်	ရာခိုင်နှုန်း
သွယ်သာသောအုပ်စု	လယ် ၁၅-၂၀ ဧက ပိုင်ဆိုင်မှု ရှိခြင်း၊ ရွာစင်၊ ဖြေဖေ၊ ရွာ၊ TV	၂	၁.၅%
အသန်အားအုပ်စု	လယ် ၁၀ ဧက အောက်၊ ရွာစင်၊ TV၊ ဖြေဖေ၊ ရွာ	၂၀	၂၂.၅%
နွမ်းပါးသောအုပ်စု	လက်လုပ်လက်စား၊ အငှား လုပ်သား ငါး ရွာ၊ တစ်နှိုင်းတစ်ဖိုင်း မြေ၊ ရွာ	၂၈	၃၃%
စုစုပေါင်း		၃၀	၁၀၀%

ပါဝင်ဆွေးနွေးသူ ကျား (၁)၊ မ (၈)

ဆွေးနွေးခြင်းနှင့်ဆန်းစစ်ခြင်း

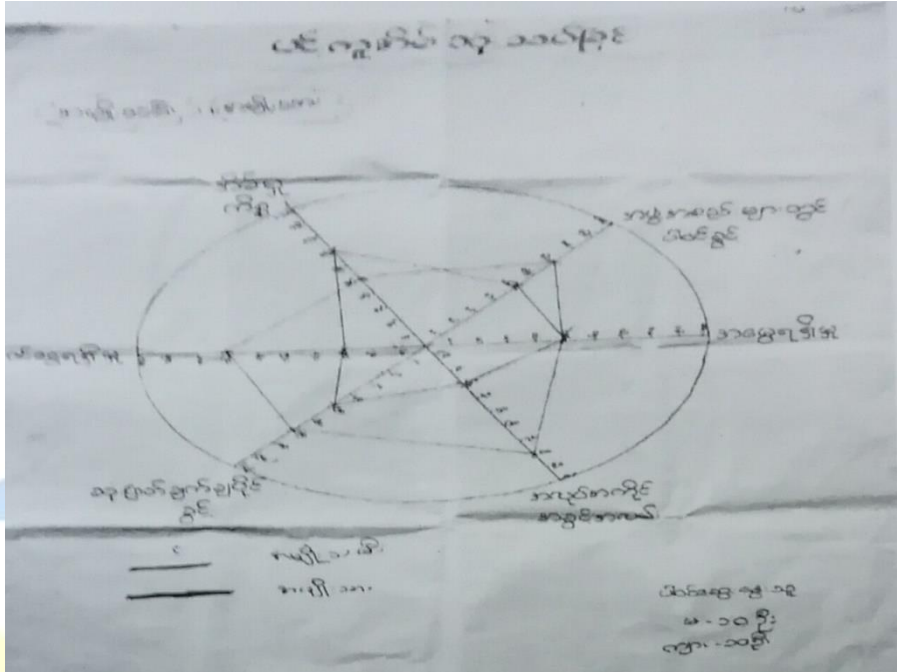
လက်တက်စုကျေးရွာတွင် လူမှုအလွှာသုံးမျိုးရှိပါသည်။ ချမ်းသာသောအုပ်စု၊ အသင့်အတင့်အုပ်စု၊ နွမ်းပါးသောအုပ်စုဟူ၍ (၃) မျိုးရှိပါသည်။ နွမ်းပါးသောအိမ်ထောင်စုများသည် ဝါးအိမ်၊ နေမိုး၊ ထရံကာ လက်လုပ်လက်စားသမားများဖြစ်ကြပါသည်။

အနစ်ချုပ်

လုပ်ကိုင်စားသောက်ရန်အလုပ်အကိုင်အခွင့်အလမ်းနည်းပါးသောကြောင့် အများစုမှာ စားဝတ်နေရေးအဆင်မပြေပါ။ ကျေးရွာတွင် ဝင်ငွေရလုပ်ငန်းများ မရှိသောကြောင့် အခြားဒေသများသို့ သွားရောက်လုပ်ကိုင်နေကြရပါသည်။

ပါဝင်ဆွေးနွေးသူ- ကျား (၁၂) ဦး၊ မ (၈) ဦး။

၄။ ဓနုဖြူမြို့နယ်၊ ရေလဲအုပ်စု၊ လက်တက်စုကျေးရွာပင်ကူအိမ်သုံးသပ်ခြင်း။



ဆွေးနွေးခြင်းနှင့်ဆန်းစစ်ခြင်း

လက်တက်စုကျေးရွာရှိအမျိုးသမီးများသည်အိမ်မှုကိစ္စဆောင်ရွက်မှုတွင်သာအခွင့်အလမ်းများပြီးအလုပ်အကိုင်အခွင့်အလမ်း၊ ဝင်ငွေရရှိမှုတို့တွင်အမျိုးသားများထက်အခွင့်အလမ်းနည်းပါးနေပါသည်။ လူထုဗဟိုပြုစီမံကိန်းဝင်ရောက်လာမှသာအမျိုးသမီးများအဖွဲ့အစည်းထဲတွင်ပါဝင်ခွင့်ရရှိလာပါသည်။ ဆုံးဖြတ်ချက်ချရာတွင်လည်းဝင်ရောက်ဆုံးဖြတ်ခွင့်ရရှိခဲ့ကြပြီးပါဝင်ဆွေးနွေးမှုအားကောင်းလာသည်ကိုတွေ့ရပါသည်။

လူထုဗဟိုပြု စီမံကိန်း

ပါဝင်ဆွေးနွေးသူ- ကျား(၁၀)ဦး၊ မ(၁၀)ဦး။

၅။ နေဖြူမြို့နယ်၊ ရေလဲအုပ်စု၊ လက်တက်စုကျေးရွာအရင်းအမြစ်ထိန်းချုပ်မှုပုံစံ။

လက်တက်စု **ပိုင်ဆိုင်မှုသုံးသပ်ခြင်း**

အရင်းအမြစ်ထိန်းချုပ်မှုပုံစံ

ကျား: ၀ ကျွေး: + ၀

၁၃.၈.၁၉

လယ်ထွက်စက် အမျိုးသမီး လမ်း
ဆိုင်ကယ် ချေးကျောင်း လယ်
စေတီ
ဘုန်းကြီးကျောင်း
စာသင်ကျောင်း

ပါဝင်ဆွေးနွေးသူ ကျား: ၀, ၁၃.၈.၁၉

လက်တက်စု **ပိုင်ဆိုင်မှုသုံးသပ်ခြင်း**

၁၃.၈.၁၉

အရင်းအမြစ်ထိန်းချုပ်မှုပုံစံ

ကျား: ၀ ကျွေး: + ၀

လယ်ထွက်စက် အသံထွက်စက် ဆိုင်ကယ်
ဂွန်ခေါင်း ကလေး/ပန်းထိုး သစ်တော
ဆိုင်ကယ် ဆိုင်ကယ် ဘုန်းကြီးကျောင်း
လမ်း
စာသင်ကျောင်း

ပါဝင်ဆွေးနွေးသူ- ကျား: ၀, ၁၃.၈.၁၉

ဆွေးနွေးခြင်းနှင့်ဆန်းစစ်ခြင်း။

ကျေးရွာ၏အရင်းအမြစ်များဖြစ်သောဈေးရောင်းခြင်း၊အပ်ချုပ်ခြင်း၊လုပ်ငန်းများကိုအမျိုးသမီးများကထိန်းချုပ်ပြီးအထက်ပါပုံတွင်ပြထားသည့်အရင်းအမြစ်များကိုအမျိုးသားများကထိန်းချုပ်သည်။လယ်ယာမြေလုပ်ငန်း၊ခြံလုပ်ငန်း၊စာသင်ကျောင်း၊ဓမ္မာရုံ၊လမ်း၊ဘုန်းကြီးကျောင်းတို့အားအမျိုးသား၊အမျိုးသမီးအတူတကွထိန်းချုပ်ထားကြသည်။

အနှစ်ချုပ်

လူထုပဟိုပြုစီမံကိန်းတွင်အမျိုးသား၊အမျိုးသမီးတန်းတူအခွင့်အရေးပေးထားသော်လည်းကျေးရွာတွင်အမျိုးသမီးများအရင်းအမြစ်များကိုထိန်းချုပ်နိုင်မှုအားနည်းသည်။

ပါဝင်ဆွေးနွေးသူ -ကျား(၅)၊ဦး၊မ(၁၀)ဦး။

နေဖြူမြို့နယ်၊ ရေလဲအုပ်စု၊ လက်တက်စုကျေးရွာအစည်းအဝေးပြုလုပ်နေပုံ။



နေဖြူမြို့နယ်၊ ရေလဲအုပ်စု၊ တင်းကုတ်စုကျေးရွာအစည်းအဝေးပြုလုပ်နေပုံ။



၈။ ကျေးရွာကော်မတီဝင်များစာရင်း

စဉ်	အမည်	ကျား	မ	ရာထူး/တာဝန်
ကျေးရွာစီမံကိန်းအထောက်အကူပြုကော်မတီ				
၁။	ဦးသန်းမောင်	✓		ဥက္ကဋ္ဌ
၂။	ဒေါ်ဌေးဝင်း		✓	ဥက္ကဋ္ဌ
ဝယ်ယူရေးဆပ်ကော်မတီ				
၁။	ဦးသန်းဝင်းကျော်	✓		ခေါင်းဆောင်
၂။	ဒေါ်ခန်းသိင်္ခ		✓	မှတ်တမ်းထိန်း
၃။	ဒေါ်ကျော့ဖိုးကျော်		✓	အဖွဲ့ဝင်
ကျေးရွာငွေစရင်းကိုင်				
၁။	ဦးစောဖိုးကျော်	✓		တာဝန်ခံ
စောင့်ကြည့်ကြီးကြပ်ရေးဆပ်ကော်မတီ				
၁။	ဒေါ်မိုးမိုးခန်း		✓	ခေါင်းဆောင်
၂။	ဒေါ်ဇော်စန်း		✓	အဖွဲ့ဝင်
၃။	ဦးမြင့်စိုး	✓		အဖွဲ့ဝင်
လည်ပတ်ပြုပြင်ထိန်းသိမ်းရေးဆပ်ကော်မတီ				
၁။	ဒေါ်သင်းသင်းမြင့်		✓	ခေါင်းဆောင်
၂။	ဒေါ်ခင်မာ		✓	အဖွဲ့ဝင်
၃။	ဦးသိန်းဝင်း	✓		အဖွဲ့ဝင်
ဝေဖန်အကြံပြုတိုင်ကြားရေးတာဝန်ခံ				
၁။	ဦးကျော်ဝင်း	✓		တာဝန်ခံ
၂။	ဒေါ်မြင့်စော		✓	တာဝန်ခံ
ကျေးရွာစေတနာ့ဝန်ထမ်း				
၁။	ဦးဝင်းစိုး	✓		အကူ
၂။	ဒေါ်နန်းဌေး		✓	အကူ
၃။				အကူ
၄။	⋮			အကူ

၂၀၁၉ခုနှစ်

နေဖြူမြို့

ပုံစံ - ၈ - ၁ မကျေးရွာအခြေခံအချက်အလက်များ (Form PC 1)

လယ်ဧွန်ရွာရှိ မကျေးရွာအခြေခံအချက်အလက်များကို ပထမဆုံးစိတ်ဆက်စပ်ပြီး သွားရောက်သောအခါ လူထုစည်းရုံးရေးမှူးသည် ကျေးရွာ
 ခေါင်းဆောင်များအား မကျေးရွာအချက်အလက်များကို ပေးရွာရပ်ခံ၍ တောင်းပံ့ရသည်။ ဤအချက်အလက်များကို စိမ့်ကန်၊
 ပိတ်သက်သရင်းပေးပို့ပေးနိုင်စေရန်အတွက် စိမ့်ကန်ပိတ်သက်အစည်းအဝေးတွင် လူထုစည်းရုံးရေးမှူးသည် ဤအချက်အလက်
 များအား စင်စစ်အဖြစ် ပုံနှိပ်ကော်မတီပြုလုပ်ရမည်၊ ပြီးနောက်တွင် လူထုစည်းရုံးရေးမှူးမှ သတင်းအချက်အလက်အသုံး၊ Tablets မှ
 အသုံးပြုနိုင်ရမည်။

မကျေးရွာခေါင်းဆောင် အမည် ဦးစိုးလွင်	ကျေးရွာခေါင်းဆောင်၏ ဝန်ဆောင်ခ ၀၄၇၇၂၈၀၃၀၄၄	လူထုစည်းရုံးရေးမှူး၏ အမည် ဦးစောကော့ကျော်ဖြူ
မြို့နယ်/တိုင်း/ခရိုင်/မြို့နယ်	ကျေးရွာအုပ်စု	ကျေးရွာ
ခရိုင်	မြို့နယ်	ကျေးရွာအုပ်စု
		ကျေးရွာ

လူဦးရေ	အိမ်ထောင်စုအရေအတွက်	ကိုးကွယ်သည့်ဘာသာ	အိမ်ထောင်စုအရေအတွက်
လူဦးရေ (၁) - ကျား	၁၃၀	ဘာသာ (၁) - မြန်မာ	၁၃၀
လူဦးရေ (၂) - မိန်းမ	၂	ဘာသာ (၂) - မြန်မာ	၂
လူဦးရေ (၃) - -----		ဘာသာ (၃) - -----	
လူဦးရေပေးရာ အခြား		ဘာသာပေးရာ - -----	
	အရေအတွက်		
ပသန်ရွက်သီးများ	၇	၇	၇
သက်ကြီးရွယ်အိုများ (မိမ့် နှင့် နှင့် အထက်)	၃၁		၂၄
စင်စစ်အရေအတွက်			

	အမျိုးသား (အပေးအတွက်)	အမျိုးသမီး (အရေအတွက်)
လူဦးရေ		
လူဦးရေ (၁) - ကျား	၂၅၃	၂၅၅
လူဦးရေ (၂) - မိန်းမ	၅	၄
လူဦးရေ (၃) - -----		
အခြား		
အိမ်ထောင်စုဦးရေ	၁၁၁	၂၁

၂၀၁၉ခုနှစ်

နေဖြူမြို့

(၁) အပေါ်ခြမ်းပေးသောကိစ္စများ ပေးသုံးအသုံးပျား

ပေးသုံးပေးခြင်း	အမှတ် ခြင်းပါ	ကျန်းမာရေး	အမှတ် ခြင်းပါ	ဘာသာရေး အထောက် အပံ့များ	အမှတ် ခြင်းပါ
ပုလဲခွက်	<input type="checkbox"/>	တိုက်နပ်ထေးရုံ	<input type="checkbox"/>	စေတီ	<input checked="" type="checkbox"/>
ပုလဲအိုး	<input checked="" type="checkbox"/>	ကျန်းမာရေးဌာန	<input type="checkbox"/>	ဘုန်းကြီးကျောင်း	<input type="checkbox"/>
ပုလဲခွက်	<input type="checkbox"/>	ကျန်းမာရေးဌာန	<input type="checkbox"/>	ကျောင်းကျောင်း	<input type="checkbox"/>
အလယ်တန်းကျောင်း	<input type="checkbox"/>	ပေးသုံးပေးခြင်း	<input type="checkbox"/>	ပုလဲအိုး	<input type="checkbox"/>
လယ်လုပ်ရေးကျောင်း	<input type="checkbox"/>	အခြား	<input type="checkbox"/>	ဗလီ	<input type="checkbox"/>
အထက်တန်းကျောင်း	<input type="checkbox"/>			အခြား	<input checked="" type="checkbox"/>
အခြား	<input type="checkbox"/>				
မှတ်ချက်		မှတ်ချက်		မှတ်ချက်	မ.၂.၇၂

(ဂ) ကျွမ်းကျင်သူများမှတ်တမ်း (ကျေးရွာတွင်နေထိုင်သော သို့မဟုတ် အခြားရွာမှလာရောက်သော ကျွမ်းကျင်သူများ)

(၁) စာသင်ကျောင်း	(၂) ကျန်းမာရေး			(၃) လက်မှုပညာရှင်				
	ရွာတွင် နေထိုင် သူ	အခြားရွာ လာ သူ		ရွာတွင် နေ ထိုင် သူ	အခြားရွာ မှ လာသူ		ရွာတွင် နေထိုင် သူ	အခြား ရွာ မှ လာ သူ
ပုလဲအိုး/ပုလဲခွက်/ပု အထက်တန်း/ပု	<input type="checkbox"/>	<input type="checkbox"/>	ဆရာဝန်	<input type="checkbox"/>	<input type="checkbox"/>	လက်သမား	<input checked="" type="checkbox"/>	<input type="checkbox"/>
အလယ်တန်း/ပု	<input checked="" type="checkbox"/>	<input type="checkbox"/>	လက်ထောက် ကျန်းမာရေးပျား	<input type="checkbox"/>	<input type="checkbox"/>	ပန်းရံ	<input checked="" type="checkbox"/>	<input type="checkbox"/>
ပုလဲခွက်/ပု	<input type="checkbox"/>	<input type="checkbox"/>	အမျိုးသမီးကျန်းမာရေး ဆရာမ	<input type="checkbox"/>	<input type="checkbox"/>	လှိုင်စင်ကျွမ်း ကျွမ်း ပီသမား	<input type="checkbox"/>	<input type="checkbox"/>
အခြား	<input type="checkbox"/>	<input type="checkbox"/>	သားမွေးဆရာမ	<input type="checkbox"/>	<input type="checkbox"/>	ရေတိုက်သွယ်သူ	<input type="checkbox"/>	<input type="checkbox"/>
			ပြည်သူ့ကျန်းမာရေးလုပ် သား	<input type="checkbox"/>	<input type="checkbox"/>	စက်ပြင်ဆရာ	<input type="checkbox"/>	<input type="checkbox"/>
မှတ်ချက်			မှတ်ချက်			မှတ်ချက်		

(ဃ) ကျေးရွာသို့ ရောက်ရှိနိုင်သည့် လမ်းအခြေအနေ / ကျေးရွာတစ်ရွာသည် ၎င်း၏ ကျေးရွာအုပ်စုနှင့် ထက်သန်ထားသော လမ်းအခြေအနေ (အောက်ပါပုံကိုခိုင်းပါ)

ကျောက်ကြမ်းလမ်း: _____
 ကျောက်စင်းလမ်း: _____
 ကတ္တရာလမ်း: မြေသားလမ်း
 ကွန်ကရစ်လမ်း: _____
 လူသွားလမ်း: _____
 ဖော်တော်ဆိုင်ကယ်လမ်း: _____
 အခြား: _____

(င) ကျေးရွာဖွံ့ဖြိုးမှုစီမံချက်

(၁) လူထုပေးကြမ်းပေးစေတင်မီ ဤကျေးရွာတွင်ကျေးရွာဖွံ့ဖြိုးမှု စီမံချက်ရှိပါသလော?

(၂) ရှိပါလျှင် ဤစီမံချက်ကို မည်သည့် ဝန်ထုပ်ထွင်းဆင်ပို့ပါသနည်း?

(၃) ဤစီမံချက်ကို ငြိမ်နင်းမှုအတည်ပြုပါသလော?

ခိုင်းပါ
 ရှိပါသည် / မရှိပါ / မသိပါ

နှစ် ၂၀၁၇ / မသိပါ
 ပြုပြင်ပါသည် / မပြုပြင်ပါ / မသိပါ

ပုံစံ - ၈ - ၁ ကျေးရွာအခြေခံအချက်အလက်များ (Form PC 1)

လမ်းညွှန်ချက်၊ ကျေးရွာတစ်ရွာသို့ ပထမဆုံးမိတ်ဆက်ရေးသွားရောက်သောအခါ လူထုစည်းရုံးရေးမှူးသည် ကျေးရွာခေါင်းဆောင်များအားကျေးရွာအချက်အလက်များကိုပေတ္တာရပ်ခံ၍တောင်းခံရသည်။ ဤအချက်အလက်များကိုစီမံကိန်းမိတ်ဆက်အစည်းဝေးမတိုင်မီတောင်းခံရမည်။ စီမံကိန်းမိတ်ဆက်အစည်းဝေးတွင် လူထုစည်းရုံးရေးမှူးသည် ဤအချက်အလက်များအား စစ်ဆေးပြီး မှန်ကန်အောင်ပြုလုပ်ရမည်။ ပြီးနောက်တွင် လူထုစည်းရုံးရေးမှူးမှ သတင်းအချက်အလက်ထံသို့ Tablets မှ တဆင့် ဖြည့်သွင်းရမည်။

၀၉. ၉. ၉. ၈၃ ၁၅၂

ကျေးရွာခေါင်းဆောင် အမည် ဦး ခိုင်လွင်	ကျေးရွာခေါင်းဆောင်၏ ဖုန်းနံပါတ် ၀၉. ၇၇၂၈၀၃၀၄၄	လူထုစည်းရုံးရေးမှူး၏အမည် ဒေါ်ဖြူဖြူဝင်း
ပြည်နယ်တိုင်းဒေသကြီး ဧရာဝတီ	မြို့နယ် စင်စွယ်	ကျေးရွာအုပ်စု ဂျေလ်
		ကျေးရွာ လက်တက် ၉

က။ လူဦးရေ

လူမျိုးစု	အိမ်ထောင်စုအရေအတွက်	ကိုးကွယ်သည့်ဘာသာ	အိမ်ထောင်စုအရေအတွက်
လူမျိုးစု (၁) - ကလေး	၁၅၈ /	ဘာသာ(၁) - ဗုဒ္ဓ	၁၅၉ /
လူမျိုးစု (၂) - မြန်မာ	၁ /	ဘာသာ(၂) -	
လူမျိုးစု (၃) -		ဘာသာ(၃) -	
လူမျိုးစုရော -		ဘာသာရော -	
အခြား			
	အရေအတွက်		
မသန်စွမ်းသူများ	၄		
သက်ကြီးရွယ်အိုများ (၆၅ နှစ် နှင့် အထက်)	၃၃		
ဘစ်ဘေးရှောင်	-		

	အမျိုးသား(အရေအတွက်)	အမျိုးသမီး(အရေအတွက်)	စုစုပေါင်းအရေအတွက်
လူဦးရေ			
လူမျိုးစု (၁) - ကလေး	၂၉၉	၂၆၃	၅၆၂
လူမျိုးစု (၂) - မြန်မာ	၂	၂	၄
လူမျိုးစု (၃) -			
အခြား			
အိမ်ထောင်ဦးစီး	၁၀၉	၂၀	၁၂၉ /

(ခ)အခြေခံအဆောက်အအုံ အသုံးအဆောင်များ

စာသင်ကျောင်း	အမှတ် ခြံမပါ	ကျန်းမာရေး	အမှတ် ခြံမပါ	ဘာသာရေးအဆောက် အအုံများ	အမှတ် ခြံမပါ
အထက်တန်းကျောင်း	<input type="checkbox"/>	ဆေးရုံ	<input type="checkbox"/>	စေတီ	<input checked="" type="checkbox"/>
အလယ်တန်းကျောင်း	<input type="checkbox"/>	ကျန်းမာရေးဌာန	<input type="checkbox"/>	ဘုန်းကြီးကျောင်း	<input type="checkbox"/>
မူလတန်းကျောင်း	<input type="checkbox"/>	ကျန်းမာရေးဌာနခွဲ	<input type="checkbox"/>	ဟိန္ဒူဘုရားကျောင်း	<input type="checkbox"/>
မူကြိုကျောင်း	<input checked="" type="checkbox"/>	ဆေးပေးခန်း	<input type="checkbox"/>	ရေစိမ့်ယာန်ကျောင်း	<input type="checkbox"/>
အခြား	<input type="checkbox"/>	အခြား	<input type="checkbox"/>	ဗလီ	<input type="checkbox"/>
				အခြား	<input checked="" type="checkbox"/>
မှတ်ချက်		မှတ်ချက်		မှတ်ချက်	
				ဓမ္မာရုံ	

(ဂ)ကျွမ်းကျင်သူများမှတ်တမ်း (ကျေးရွာတွင်နေထိုင်သော သို့မဟုတ် တခြားရွာမှလာရောက်သောကျွမ်းကျင်သူများ)

	(၁) စာသင်ကျောင်း		(၂) ကျန်းမာရေး			(၃) လက်မှုပညာရှင်		
	ရွာတွင်နေ ထိုင်သူ	အခြားရွာ မှလာသူ		ရွာတွင်နေ ထိုင်သူ	အခြား ရွာမှ လာသူ		ရွာတွင် နေထိုင်သူ	အခြားရွာ မှလာသူ
မူလတန်းပြဆရာ/မ	<input type="checkbox"/>	<input type="checkbox"/>	ဆရာဝန်	<input type="checkbox"/>	<input type="checkbox"/>	လက်သမား	<input checked="" type="checkbox"/>	<input type="checkbox"/>
အထက်တန်းပြ ဆရာ/မ	<input type="checkbox"/>	<input type="checkbox"/>	လက်ထောက် ကျန်းမာရေးမှူး	<input type="checkbox"/>	<input type="checkbox"/>	ပန်းရံ	<input checked="" type="checkbox"/>	<input type="checkbox"/>
အလယ်တန်းပြဆရာ/မ	<input checked="" type="checkbox"/>	<input type="checkbox"/>	အမျိုးသမီးကျန်းမာရေး ဆရာမ	<input type="checkbox"/>	<input type="checkbox"/>	လျှပ်စစ် ကျွမ်းကျင်၊ မီးသမား	<input type="checkbox"/>	<input type="checkbox"/>
မူကြိုဆရာ/မ	<input type="checkbox"/>	<input type="checkbox"/>	သားဖွားဆရာမ	<input type="checkbox"/>	<input type="checkbox"/>	ရေပိုက် သွယ်သူ	<input type="checkbox"/>	<input type="checkbox"/>
အခြား	<input type="checkbox"/>	<input type="checkbox"/>	ပြည်သူ့ကျန်းမာရေးလုပ်သား	<input type="checkbox"/>	<input type="checkbox"/>	ဝက်ပြင် ဆရာ	<input type="checkbox"/>	<input type="checkbox"/>
မှတ်ချက်			မှတ်ချက်				မှတ်ချက်	

(ဃ) ကျေးရွာသို့ ရောက်ရှိနိုင်သည့်လမ်းအခြေအနေ / ကျေးရွာတစ်ရွာသည် ၎င်း၏ကျေးရွာအုပ်စုနှင့် ဆက်သွယ်ထားသော လမ်းအခြေအနေ(အောက်ပါတို့ကိုပိုင်းပါ)

ကျောက်ကြမ်းလမ်း: ကတ္တရာလမ်း: ကွန်ကရစ်လမ်း: မော်တော်ဆိုင်ကယ်လမ်း:
ကျောက်ခင်းလမ်း: မြေသားလမ်း: လူသွားလမ်း: အခြား: _____

(င) ကျေးရွာဖွံ့ဖြိုးမှုစီမံချက်

ပိုင်းပါ

(၁) လူထုပတ်ဝန်းကျင်ထိခိုက်မှုမရှိစေရန် ဤကျေးရွာတွင်ကျေးရွာဖွံ့ဖြိုးမှု စီမံချက်ရှိခဲ့ပါသလား? ရှိပါသည်/မရှိပါ/မသိပါ

(၂) ရှိခဲ့ပါလျှင် ဤစီမံချက်ကို မည်သည့် ခုနှစ်တွင်ပြင်ဆင်ခဲ့ပါသနည်း? နှစ် ၂၀၁၆ /မသိပါ

(၃) ဤစီမံချက်ကို မြို့နယ်မှအတည်ပြုခဲ့ပါသလား? ပြုခဲ့ပါသည်/မပြုခဲ့ပါ /မသိပါ

(စ) ခရီးအကွာအဝေး:

(၁) ဤကျေးရွာ၏ပတ်ဝန်းကျင်ကျေးရွာအုပ်စုအထိခရီးမိုင်မည်မျှကွာဝေးသနည်း? မိုင် ၃ /မသိပါ

(၂) ဤကျေးရွာမှ ၎င်းကျေးရွာအုပ်စုပတ်ဝန်းကျင်လမ်းကွေ့တွင်ကြာမြင့်သည့်အချိန်၊

ခြောက်သွေ့ရာသီတွင်ကြာချိန် ၂၀ မိနစ် ထော်လာရီ/မော်တော်ဆိုင်ကယ်/ခြေလျင်/လား/မော်တော်ဘုတ်/ အခြား: _____

မိုးရာသီတွင်ကြာချိန် ၂၀ မိနစ် ထော်လာရီ/မော်တော်ဆိုင်ကယ်/ခြေလျင်/လား/မော်တော်ဘုတ်/ အခြား: _____

(ဆ) ပတ်ဝန်းကျင်ဆိုင်ရာသဘာဝဘေးအန္တရာယ်

ဤကျေးရွာတွင်ရေကြီးခြင်းကဲ့သို့ သဘာဝဘေးအန္တရာယ်ကျရောက်ဖူးခြင်း ရှိပါသလား။

မရှိပါ ရှိပါသည် ရှိလျှင်ဖော်ပြပါ: _____

(ဇ) ကျေးရွာတွင် ဖွဲ့စည်းထားသော အဖွဲ့အစည်းများ

လူထုပတ်ဝန်းကျင်ထိခိုက်မှုမရှိစေရန် ဤကျေးရွာတွင် ကျေးရွာဖွံ့ဖြိုးရေးအတွက် အစိုးရ(သို့)ရွာသားများကိုယ်တိုင်(သို့)

စီမံကိန်းတစ်ခုခုမှ ဖွဲ့စည်းထားသည့် အဖွဲ့အစည်းများရှိပါသလား။

(၁) မြို့ပိုင်၊ ကျေးရွာ၊ ကျေးရွာစီမံကိန်း

(၂) _____

(ဈ) အထွေထွေအုပ်ချုပ်ရေး ဦးစီးဌာန (GAD) မှ မှတ်တမ်းတင်ထားခြင်း

ဤကျေးရွာသည် အထွေထွေအုပ်ချုပ်ရေး ဦးစီးဌာန (GAD) မှ မှတ်တမ်းတင်ထားမှု ရှိပါသလား။

မရှိပါ ရှိပါသည်

ကျေးရွာခေါင်းဆောင် အမည် ဦးစိုးလွင်
လက်မှတ် [Signature] နေ့စွဲ ၃၀.၇.၂၀၁၉

လူထုစည်းရုံးရေးမှူး အမည် ဒေါ်ဖြူဖြူဝင်း
လက်မှတ် [Signature] နေ့စွဲ ၃၀.၇.၂၀၁၉

ပုံစံ - ၀-၃ ကျေးရွာခွဲ၊ ဖြိုးရေး ဦးစားပေးအဖွဲ့အစည်း (Form PC 3)

လမ်းညွှန်ချက်၊ အဆင့်(၃)ကျေးရွာမျှော်မှန်းချက်အစည်းအဝေးပြီးဆုံးသောအခါ ကျေးရွာစီမံကိန်း အထောက်အကူပြု ကော်မတီသည် လူထုစည်းရုံးရေးပျံ့နှံ့မှုအကူအညီဖြင့် ဤပုံစံကိုပြည့်စုံအောင် ဖြည့်သွင်းရမည်။			
လူထုစည်းရုံးရေးပျံ့နှံ့မှု အမည် <u>ဒေါ်ဖြူဖြူဝင်း၊ ဒေါ်အုတ်မင်း</u>			
နေ့စွဲ <u>၁၁.၇.၂၀၁၇</u>	စက်ဝန်းအား အမှတ်ခြစ်ပါ (✓) <input type="checkbox"/> စက်ဝန်း(၁) ✓စက်ဝန်း(၂) <input type="checkbox"/> စက်ဝန်း(၃) <input type="checkbox"/> စက်ဝန်း(၄) <input type="checkbox"/>		
ပြည်နယ်/တိုင်း <u>ဧရာဝတီ</u>	မြို့နယ် <u>ဧရာဝတီ</u>	ကျေးရွာအုပ်စု <u>ရှမ်း</u>	ကျေးရွာ <u>လက်တက်</u>

က။ အခက်အခဲအတားအဆီးများအားဆွေးနွေးခြင်း - ယခုလက်ရှိအခြေအနေတွင်ကျေးရွာခွဲ၊ ဖြိုးတိုးတက်ရေးအတွက် အဓိကအခက်အခဲအတားအဆီးများသည် မည်သည်များဖြစ်ပါသနည်း။ (အမျိုးသား/သမီး အနည်းဆုံးအခက်အခဲ ၅ ခုစီဖော်ပြပါ)

အုပ်စုခွဲဆွေးနွေးမှုများမှ တင်ပြသော အခက်အခဲအတားအဆီးများ	
လမ်းမကောင်းသဖြင့် ကျောင်းဝင်လာရခက်ခဲခြင်း၊ အားလုံးလမ်းမကောင်းခြင်း။	<input type="checkbox"/> ကျား <input checked="" type="checkbox"/> မကျား + မ
အလုပ်အကိုင် မရှိဘဲ ခက်ခဲခြင်း၊ ကျား အားလုံး မရှိခြင်း။	<input checked="" type="checkbox"/> ကျား <input type="checkbox"/> မကျား + မ
မိမိ မရှိဘဲ ခက်ခဲခြင်း၊ ကျား မရှိခြင်း။	<input type="checkbox"/> ကျား <input checked="" type="checkbox"/> မကျား + မ
အသင်း ကျောင်း ချောင်း မကောင်းဘဲ ကျောင်း အသင်း ကျား မရှိခြင်း။	<input type="checkbox"/> ကျား <input checked="" type="checkbox"/> မကျား + မ
မကြာခင် ဝန်ထုပ် မရှိဘဲ ခက်ခဲခြင်း၊ အသင်း မရှိခြင်း။	<input type="checkbox"/> ကျား <input checked="" type="checkbox"/> မကျား + မ
ကျောင်း ဝင်လာ / ကျောင်း ဝင်ရခက်ခဲခြင်း၊ ကျား၊ ကျား၊ မကျား မရှိခြင်း။	<input checked="" type="checkbox"/> ကျား <input type="checkbox"/> မကျား + မ
ကျောင်း ခြံစုစု ချိုး၊ မရှိသဖြင့် ကျောင်း ဝင်လာရခက်ခဲခြင်း၊ မရှိခြင်း။	ကျား၊
မိုက်ပျိုး ရေး နည်း ယခုအခါ နည်းပါး ဘဲ အားလုံး မရှိခြင်း။	ကျား၊
ကျောင်း ဝင် မရှိဘဲ ခက်ခဲခြင်း၊ ကျား၊ မရှိခြင်း။	မ.
မိမိ ကျောင်း ချောင်း မကောင်းဘဲ ကျား၊ ကျား၊ မရှိခြင်း။	ကျား + မ.

အခက်အခဲများ

<p>ကတိုး၊ နည်း၊ ချေးငွေ မရရှိသဖြင့် ကတိုးကြီး စွာ ချေးသုံးနေရခြင်း</p>	<p>မ</p>
<p>စက်ရုံ၊ ကလောင်ရုံ အများစုမှာ ၁၀ နှစ်၊ ၁၅ နှစ်၊ ၂၀ နှစ်များ သို့မဟုတ် ရောင်းလုပ်နေကြခြင်း</p>	<p>မ</p>
<p>ကားပေးခန်း၊ ဖုန်းဖုန်း နှင့် ကျွမ်းကျင်သူ ပစ္စည်းများ ဖြစ်ပေါ်လာပါခြင်း</p>	<p>က+မ</p>
<p></p>	<p></p>
<p></p>	<p></p>
<p></p>	<p></p>
<p></p>	<p></p>
<p></p>	<p></p>

၁။ မျှော်မှန်းခြင်း- နောင်လာမည့် (၅) နှစ် အတွင်း ကျေးရွာဖွံ့ဖြိုးရေး မျှော်မှန်းလျာထားချက်များအား တင်ပြပါ။

အုပ်စုဖွဲ့ဆွေးနွေးမှုများမှ တင်ပြသောအခက်အခဲအတားအဆီးများ	
ရွာတွင်လက်ကောက်လှေသင်္ဘော၊ ကျေးရွာသူများ ဖွဲ့စည်းလုပ်ကိုင်ရေးအား ခံနိုင်စွမ်းမရှိပါ။	<input type="checkbox"/> ကျား <input type="checkbox"/> မ <input checked="" type="checkbox"/> ကျား + မ
အလယ်ကန်များ၊ ရေကြီးလျှော့စား၊ ဝတ်စား ရေးအား ခံနိုင်စွမ်းမရှိပါ။	<input checked="" type="checkbox"/> ကျား <input type="checkbox"/> မ <input type="checkbox"/> ကျား + မ
မီးရေကြီးလျှော့စား၊ ရေပျက်စီးခြင်း၊ ဖွင့်ဖွား လာမည်။	<input type="checkbox"/> ကျား <input type="checkbox"/> မ <input checked="" type="checkbox"/> ကျား + မ
စာသင်ကျောင်းဆောင် ကောင်းလာသဖြင့် ကျောင်းပေးများ စာသင်ကျောင်းအား ဖြစ်လာမည်။	<input type="checkbox"/> ကျား <input type="checkbox"/> မ <input checked="" type="checkbox"/> ကျား + မ
စာကြည့်တိုက်ရှိ လာသဖြင့် ကျေးရွာသူများ ဖွဲ့စည်းလုပ်ကိုင်ရေး ဖွဲ့စည်းလာမည်။	<input type="checkbox"/> ကျား <input type="checkbox"/> မ <input checked="" type="checkbox"/> ကျား + မ
ဘဏ္ဍာရေး၊ မြို့နယ်အောက် ဗဟိုဌာန ကျောင်း ပေးများ အတွက် အားပေးလာမည်။	<input checked="" type="checkbox"/> ကျား <input type="checkbox"/> မ <input type="checkbox"/> ကျား + မ
ကျောင်း ဖွဲ့စည်းခြင်း၊ နှိုင်းယှဉ်အတွက် ကျောင်းပေး များ အတွက် နှိုင်းယှဉ်ခြင်း ဖြစ်လာမည်။	ကျား၊
ခြောက်လျှော့ ရေး နည်း၊ ပစ္စည်းများရှိ လာလျှင် လက်ဝယ်ဖွဲ့စည်းရေးအတွက် အားပေးလာမည်။	ကျား၊
ကျောင်းပေးများရှိ လာလျှင် ကျန်းမာရေး၊ ပိုက်ဆံများ ပါလာမည်။	မ
ပစ္စည်းများ စောင့်ရှောက် လာလျှင် ကျောင်း ပေးများ အတွက် အားပေးလာမည်။	က + မ
အထူးဖွံ့ဖြိုးရေးအဖွဲ့အစည်းများရှိ လာ လျှင် အားပေးလာမည်။	မ
အင်အားအလယ်ရှိ လာလျှင် အလယ်လွှာ ကျောင်းပေးများ၊ ရရှိလာမည်။	မ
ဆေးပေး၊ မြို့နယ်အဖွဲ့ ကျန်းမာရေး အတွက် လက်ဝယ်ဖွဲ့စည်းခြင်း ဖြစ်လာမည်။	က + မ

၈။ လူထုပီပီကိန်း၏ လာမည့် (၄) နှစ်အတွက် အကျုံးဝင်သော ဦးစားပေး ဖွံ့ဖြိုးတိုးတက်မှု လုပ်ငန်း အစီအစဉ်များအားဖော်ပြပါ။

ဦးစားပေး အဆင့် သတ်မှတ်ချက်	ကျေးရွာအတွက် ဦးစားပေး ဖွံ့ဖြိုးတိုးတက်မှု လုပ်ငန်းစဉ်များ	အဆိုပြုသူ (အမျိုးသားများ/ အမျိုးသမီးများ/ အမျိုးသား+အမျိုးသမီး)	အခန်းကဏ္ဍ	ခန့်မှန်း ကုန်ကျစရိတ်	အကျိုးခံစားခွင့်ရှိသူခန့်မှန်းခြေအရေအတွက်		
					ကျား	မ	ပေါင်း
၀	ခါကတွင်း ကျွန်ုပ်တို့ကလေးများ	အမျိုးသား + အမျိုးသမီး	ပတ်ပတ်ဆန် အလယ်ကျေး	၁၅၆၀၀၀	၂၅၁	၂၆၅	၅၁၆
၂	လျှပ်စစ်ဖို့	အမျိုးသား + အမျိုးသမီး	ခြံလှည့်ကျေး	၁၆၀၀၀၀	၂၅၁	၂၆၅	၅၁၆
၃	အားလုံးကျောင့်ခြေစုစည်းခြင်း	အမျိုးသား	ပုသိမ်ကျေး	၈၀၀၀၀	၂၅၁	၂၆၅	၅၁၆
၄	ကျောက်ရုံ၊ ကျေးရွာစုစည်းခြင်း	အမျိုးသမီး	ကျေးရွာစုစည်း	၂၀၀၀၀	၂၅၁	၂၆၅	၅၁၆
၅	စာကြည့်တိုက်	အမျိုးသား + အမျိုးသမီး	ကျေးရွာစုစည်း	၂၀၀၀၀	၂၅၁	၂၆၅	၅၁၆
၆	စားပေးခန်း	အမျိုးသား + အမျိုးသမီး	ကျေးရွာစုစည်း	၂၀၀၀၀	၂၅၁	၂၆၅	၅၁၆
၇	ကျေးရွာစုစည်း	အမျိုးသမီး	ပုသိမ်ကျေး	၁၂၀၀၀၀	၂၅၁	၂၆၅	၅၁၆

၈။ အားလုံးကျောင့်ခြေစုစည်းခြင်း၊ အမျိုးသား + အမျိုးသမီး ပုသိမ်ကျေး ၂၀၀၀၀၊ ၂၅၁ ၂၆၅ ၅၁၆ ယ။ လူထုပီပီကိန်း၏ လာမည့် (၄) နှစ်အတွက် အကျုံးဝင်သော ဦးစားပေး ဖွံ့ဖြိုးတိုးတက်မှု လုပ်ငန်း အစီအစဉ်များအားဖော်ပြပါ။

အဆင့်	ကျေးရွာအတွက် ဦးစားပေး ဖွံ့ဖြိုးတိုးတက်မှု လုပ်ငန်းစဉ်များ	အဆိုပြုသူ (အမျိုးသားများ/ အမျိုးသမီးများ/ အမျိုးသား+အမျိုးသမီး)	အခန်းကဏ္ဍ
၀	ကတိုးပုံစံ၊ ချေးငွေ	အမျိုးသမီး	အခြား
၂	ခက်ရုံ၊ ကမ္ဘာ့ရုံ၊ နေရာ	အမျိုးသမီး	အခြား
၃	အလယ်ကျေးစုစည်း နေရာ အခြား	အမျိုးသား	အခြား
၄	ဆရာ၊ ဆရာမ ဝန်ထမ်း	အမျိုးသား	ပုသိမ်ကျေး
၅	ဦးစီးဌာန၊ ကျေးရွာစုစည်း	အမျိုးသမီး	ဦးစီးဌာန၊ ကျေးရွာစုစည်း

ခေါင်းဆောင်၊ ကျေးရွာပီပီကိန်းအထောက်အကူပြုကော်မတီမှအတည်ပြုသည်။

အမည် ဦးစောစော - လက်မှတ် *h* - နေ့စွဲ ၃၁-၇-၂၀၁၉

ဆုံးဖြတ်ချက်များ

လူ့စွမ်းရည်များကို မြှင့်တင်ရန်အတွက် နောက်ဆုံး

ဆုံးဖြတ်ချက်များကို အသုံးပြုရန် အားပေးရန် တောင်းဆိုပါသည်။

ဆောင်ရွက်ပါ။

ဗဟိုအဖွဲ့ဝင်၊ အဖွဲ့အစည်း

(Signature)

ဒေါ်အောင်ဆန်းစုကြည်

လူ့စွမ်းရည်နှင့် အဖွဲ့အစည်း

အဖွဲ့အစည်း

(Signature)


ဒေါ်အောင်ဆန်းစုကြည်


အဖွဲ့အစည်း/အဖွဲ့အစည်း

ချို့ရောက် နိုင်စားပေး ရွေးချယ်ရာတွင် သဘာဝဖြစ်စွာဖြင့် မှားယွင်း ဖြစ်နိုင်စွမ်း
 ရှေးဦး ဖွဲ့စည်းလုပ်ငန်းများဖြင့် ဖွဲ့စည်းခြင်းဖြင့် မှားယွင်းမှုများ ဖြစ်ပေါ်နိုင်ပါသည်။
 ဖွဲ့စည်းရာ နိုင်စားပေး ကန့်သတ်မှုများ ရွေးချယ်ရာတွင် မဲပေးရခြင်းသည်
 ရွေးကောက်ပွဲစနစ်၊ မဲပေး ယုံကြည်စိတ်ချရမှုများကို လူထုသည် ရွေးချယ်
 ဖွဲ့စည်းပေးခြင်းဖြင့် ဖြစ်ပေါ်နိုင်ပါသည်။ မဲရလဒ်များကို ဖွဲ့စည်း
 လက်ကောက် နည်းပညာဖြင့် ဖော်ပြနိုင်ရန် နိုင်စားပေးလုပ်ငန်းများ
 ဖွဲ့စည်းပေးရန် နိုင်ငံတော်အဖွဲ့အစည်းများ၊ ကျား၊ မိန်းမ
 လုပ်ငန်းများကို ဖွဲ့စည်းခြင်းဖြင့် နိုင်စားပေးကန့်သတ်မှုများကို ရွေး
 ကောက်ပွဲစနစ်အရ ကောက်ပါကတိုင် ကတည်းက သဘာဝဖြစ်စွာ ဖြစ်ပေါ်

- ၁။ ရွေးကောက်ပွဲစနစ်အရ ဖြစ်ပေါ်ခြင်း
- ၂။ လူထု၏
- ၃။ အသေးစား ဖွဲ့စည်းခြင်း
- ၄။ ရွေးကောက်ပွဲစနစ်အရ
- ၅။ အသေးစား
- ၆။ ကျား၊ မိန်းမ
- ၇။ ကိုယ်စားပြု
- ၈။ အသေးစား ဖွဲ့စည်းခြင်း သို့မဟုတ် အခြား

ഇപ്പതിപ്പിന് അംഗീകാരം: മേൽനോട്ടത്തിന് വിധേയമാക്കിയിരിക്കുന്നു. അതിനോടനുബന്ധിച്ച്
 കൂടുതൽ വിവരങ്ങൾക്കായി സഹായകരമായ കരുതലുകൾ നൽകിയിട്ടുണ്ട്. (6) 1 6 (6) 2 1
 അതിനോടനുബന്ധിച്ച്: ചുരുക്കിയിരിക്കുന്നു.

പ്രസിദ്ധീകരിക്കുന്നു

 മേൽനോട്ടത്തിന്

അതിനോടനുബന്ധിച്ച്

 പ്രസിദ്ധീകരിക്കുന്നു

