

ပြည်ထောင်စုမြန်မာနိုင်ငံတော်အစိုးရ  
စိုက်ပျိုးရေး၊ မွေးမြူရေးနှင့် ဆည်မြောင်းဝန်ကြီးဌာန  
ကျေးလက်ဒေသဖွံ့ဖြိုးတိုးတက်ရေးဦးစီးဌာန  
သဲကုန်းမြို့နယ်

## လူထုဗဟိုပြုစီမံကိန်း



## ကျေးရွာဖွံ့ဖြိုးရေးအစီအစဉ်

Village Development Plan (VDP)

လယ်ပေါကျေးရွာ၊ ကြို့ရုပ်သာအုပ်စု  
ဒုတိယနှစ်စက်ဝန်း

ပဲခူးတိုင်းဒေသကြီး

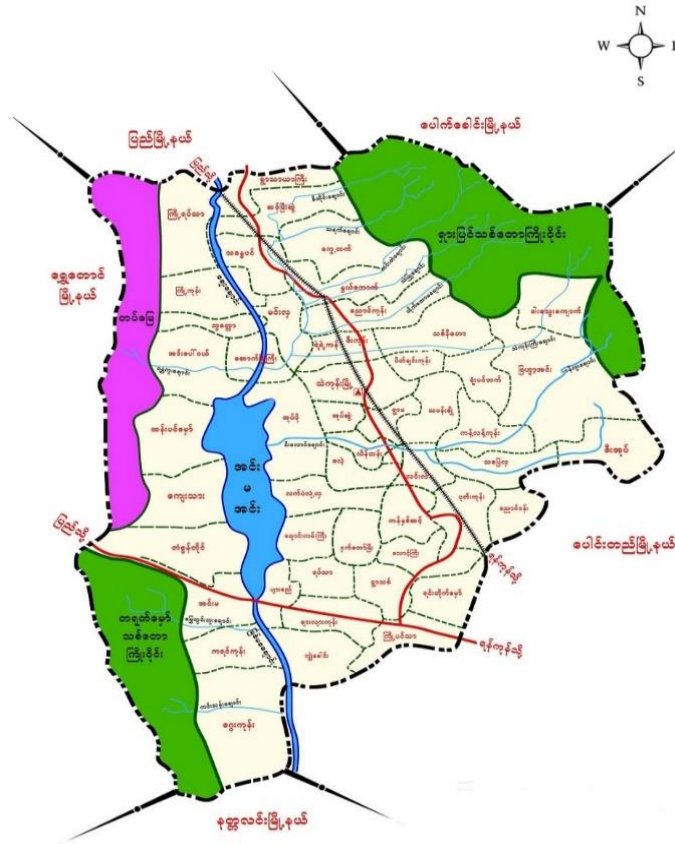
၂၀၁၉ ခုနှစ်

## မာတိကာအညွှန်း

<b>စဉ်။</b>	<b>အကြောင်းအရာ</b>	<b>စာမျက်နှာ</b>
၁။	ကျေးရွာအကြောင်းဖော်ပြချက်နှင့် ကျေးရွာအခြေခံအချက်အလက်	၃-၅
	၁.၁။ မြို့နယ်ပြမြေပုံ	
	၁.၂။ ကျေးရွာမြေပုံ	
	၁.၃။ အုပ်စုတွင်ပါဝင်သောကျေးရွာစာရင်းများ	
	၁.၄။ ကျေးရွာသမိုင်းကြောင်းရာဇဝင်	
၂။	<b>PSA/PRA လုပ်ငန်းစဉ်အနှစ်ချုပ်</b>	၆-၁၂
	၂.၁။ လူမှုရေးအရင်းမြစ်ပြမြေပုံ ဆွေးနွေးချက်နှင့် ဆန်းစစ်ချက်	
	၂.၂။ ဥစ္စာဓန ကြွယ်ဝမှုအဆင့်သတ်မှတ်ခြင်း ဆွေးနွေးချက်နှင့် ဆန်းစစ်ချက်	
	၂.၃။ ကျား၊မ အရင်းအမြစ် အသုံးပြုမှု ထိန်းချုပ်မှု ဆွေးနွေးချက်နှင့် ဆန်းစစ်ချက်	
	၂.၄။ ရာသီခွင်ပြ ပြက္ခဒိန် ဆွေးနွေးချက်နှင့် ဆန်းစစ်ချက်	
	၂.၅။ ကျား၊မ ပင့်ကူအိမ်သုံးသပ်ခြင်း ဆွေးနွေးချက်နှင့် ဆန်းစစ်ချက်	
	၂.၆။ အဖွဲ့အစည်းအချိတ်ဆက်ပြ ဗင်းပုံစံသုံးသပ်ခြင်း၊ ဆွေးနွေးချက်နှင့် ဆန်းစစ်ချက်	
၃။	<b>ဖောင်ပုံစံများ</b>	၁၃-၂၅
	၃.၁။ ပုံစံ-၁။ ကျေးရွာအခြေခံအချက်အလက်များ	
	၃.၂။ ပုံစံ-၂။ စီမံကိန်းစက်ဝန်းအချိန်ဇယား	
	၃.၃။ ပုံစံ-၃။ ကျေးရွာဖွံ့ဖြိုးရေးဦးစားပေးအစီအစဉ်	
	၃.၄။ ပုံစံ-၁။ ကျေးရွာအခြေခံအချက်အလက်များ	
	၃.၅။ ပုံစံ-၂။ စီမံကိန်းစက်ဝန်းအချိန်ဇယား	
	၃.၆။ ပုံစံ-၃။ ကျေးရွာဖွံ့ဖြိုးရေးဦးစားပေးအစီအစဉ်	
၄။	ကျေးရွာစီမံကိန်းအထောက်အကူပြုကော်မတီဝင်များစာရင်း	၂၆-၂၇
၅။	ကျေးရွာအစည်းအဝေးမှတ်တမ်းများ	၂၈-၃၁
၆။	ကဏ္ဍအလိုက်ဦးစားပေးဖွံ့ဖြိုးရေးလုပ်ငန်းစဉ်များ	၃၂

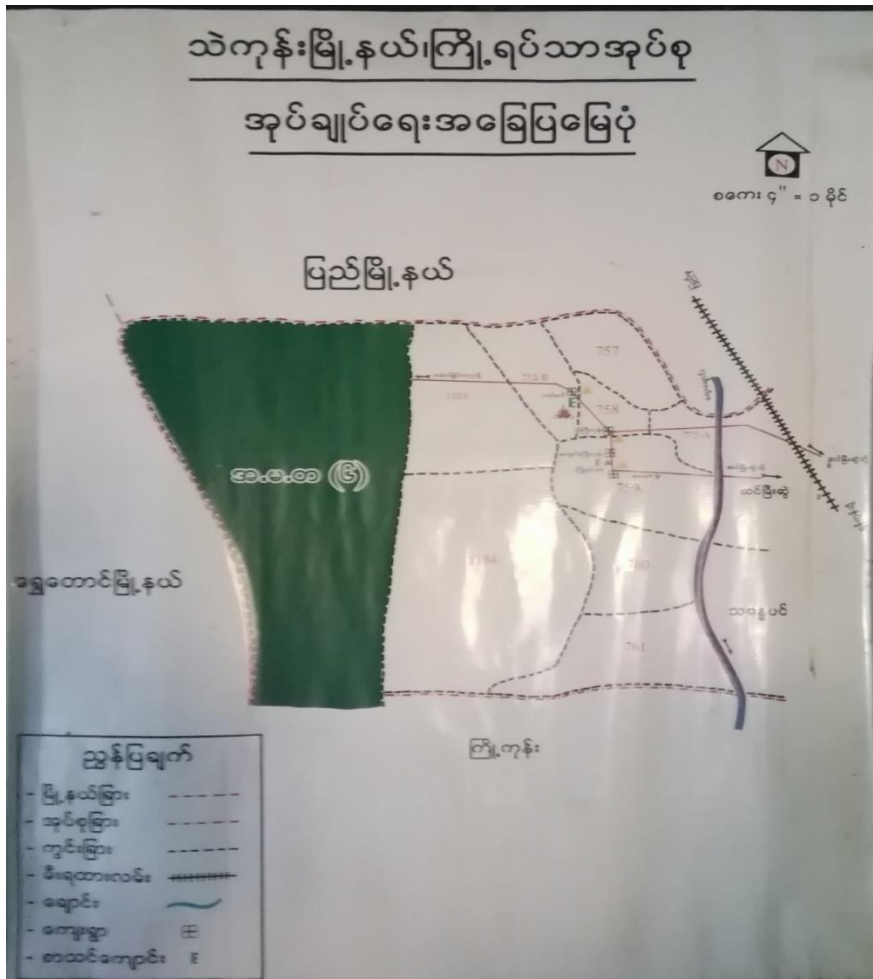
# ၁။ ကျေးရွာအကြောင်းဖော်ပြချက်နှင့် ကျေးရွာအခြေခံအချက်အလက်

## ၁.၁။ သဲကုန်းမြို့နယ်ပြမြေပုံ



- တည်နေရာ - မြောက်လတ္တီတွဒ် - ၁၈ ၃၈' နှင့် အရှေ့လောင်ဂျီတွဒ် - ၉၅ ၂၃'
- နယ်နိမိတ်
  - အရှေ့ဘက် - ပေါင်းတည်မြို့နယ်နှင့်ပေါက်ခေါင်းမြို့နယ်
  - အနောက်ဘက် - ရွှေတောင်မြို့နယ်
  - တောင်ဘက် - နတ္ထလင်းမြို့နယ်နှင့်ပေါင်းတည်မြို့နယ်
  - မြောက်ဘက် - ပေါက်ခေါင်းမြို့နယ်နှင့် ပြည်မြို့နယ်
- မြို့အကျယ်အဝန်း - ၂၉၉.၀၇ စတုရန်းမိုင် (၁၉၁၉၁၇ ဧက)
- ကျေးရွာအုပ်စု - (၄၉)အုပ်စု
- ကျေးရွာပေါင်း - (၃၀၈) ရွာ
- အိမ်ခြေ - ၂၆၅၅
- အိမ်ထောင်စု - ၂၇၇၄၆
- လူဦးရေ - ၉၈၄၄၁

၁.၂။ ကျေးရွာမြေပုံ



- |  |                              |
|--|------------------------------|
| (က) အိမ်ခြေ                                  | - ၆၅                         |
| (ခ) အိမ်ထောင်စု                              | - ၈၂                         |
| (ဂ) လူဦးရေ                                   | - (ကျား ၁၅၅ + မ ၁၆၃)         |
| (ဃ) တိုင်းရင်းသားလူဦးရေ                      | - ဗမာ ၃၁၈                    |
| (င) ထိလွယ်ခိုက်လွယ်အုပ်စုလူဦးရေ              | - ၁၁                         |
| (စ) ကျေးရွာအတွင်းရရှိနိုင်သောဝန်ဆောင်မှုများ | - အ.မ.က စာသင်ကျောင်း         |
| (ဆ) အဓိကစီးပွားရေးလုပ်ငန်း                   | - စိုက်ပျိုးရေး၊ ခြံလုပ်ငန်း |

**၁.၃။ အုပ်စုတွင်ပါဝင်သော ကျေးရွာစာရင်းများ**

စဉ်	ကျေးရွာအမည်	အိမ်ထောင်စု	လူဦးရေ		
			ကျား	မ	စုစုပေါင်း
၁	ကြို့ရုပ်သာ	၂၅၀	၄၀၁	၄၂၁	၈၂၂
၂	<b>ကျောင်းကြီးကုန်း</b>	၃၁	၅၂	၅၇	၁၀၉
၃	ကံကြီးကုန်း	၁၆၀	၂၉၇	၂၈၇	၅၈၄
၄	လယ်ပေါ်	၈၂	၁၅၅	၁၆၃	၃၁၈
	စုစုပေါင်း	၅၂၃	၉၀၅	၉၂၈	၁၈၃၃

**၁.၄။ ကျေးရွာသမိုင်းကြောင်းရာဇဝင်**

လယ်ပေါ်ကျေးရွာသည် ပဲခူးတိုင်းဒေသကြီး၊ သဲကုန်းမြို့နယ် ၊ ဆင်မြီးဆွဲနယ်မြေ၊ ကြို့ရုပ်သာအုပ်စုတွင် တည်ရှိပါသည်။ လယ်ပေါ်ရွာကိုလွန်ခဲ့သော နှစ်ပေါင်း၂၀၀ခန့်က စတင် တည်ထောင်ခဲ့သည်ဟု လူကြီးများပြောခဲ့ပါသည်။ ကျေးရွာစတင်တည်ထောင်စဉ်က အိမ်ခြေ ၁၅ လုံးခန့်သာ ရှိခဲ့သည်။ ဗမာလူမျိုးများဖြစ်ကြပြီး တောများခုတ်ထွင်ရှင်းလင်းကာ လယ်ယာစိုက်ပျိုးခြင်း၊ ကျွဲ၊ နွားမွေးမြူခြင်းများဖြင့် အသက်မွေးခဲ့ကြပါသည်။ ရွာတည်ခဲ့သည်မှာနှစ်ပေါင်း ၁၀၀ခန့်ကြာသောအခါ အိမ်ခြေ ၃၀ခန့်ရှိလာခဲ့ပါသည်။ ပညာရေးမှာ ဘုန်းတော်ကြီးသင်ပညာရေး ဖြစ်သည်။

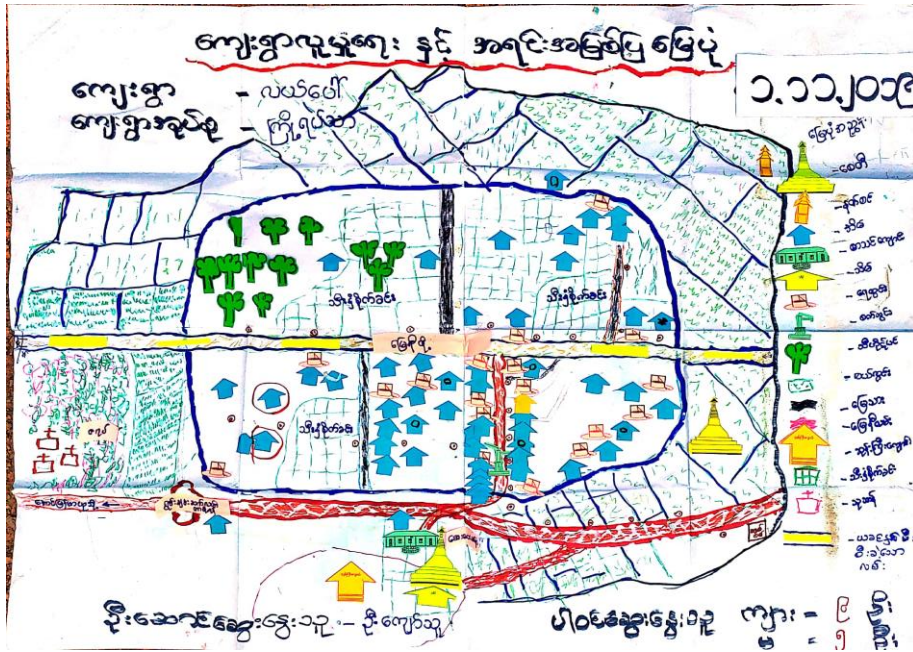
ယခုတိုးတက်လာသောအခါ လယ်ပေါ်ရွာသည် ခမ်းနားထည်ဝါသော ဘုန်းတော်ကြီးကျောင်း၊ ဘုရားစေတီများ၊ အခြေခံမူလတန်းကျောင်းများ ရရှိခဲ့ပါသည်။ လယ်ပေါ်ရွာသည် ဗုဒ္ဓဘာသာ ဗမာ လူမျိုးများဖြစ်ကြပါသည်။ ယခုအခါတွင် လယ်ပေါ်ရွာ၏ အိမ်ခြေမှာ ၅၅ ရှိခဲ့ပါသည်။

## ၂။ PSA/PRA လုပ်ငန်းစဉ်အနှစ်ချုပ်

စဉ်	အကြောင်းအရာ	ဦးတည်အုပ်စု	ရက်စွဲ	ပါဝင်ဆွေးနွေးသူ			အဓိက ဆွေးနွေးချက်များ
				ကျား	မ	ပေါင်း	
၁	လူမှုရေး အရင်းအမြစ်ပြုမြေပုံ	၁။ ရပ်မိရပ်ဖ ၂။ ကော်မတီဝင် ၃။ ကျေးရွာလူထု	၁-၁၁-၂၀၁၉	၉	၅	၁၄	ကျေးရွာအတွင်း လူမှုရေးနှင့် သဘာဝသယံဇာတများ အကြောင်း ဖော်ထုတ်ဆွေးနွေးခြင်း
၂	ဥစ္စာဓနကြွယ်ဝမှု ဦးစားပေးအဆင့် သတ်မှတ်ခြင်း	၁။ ချမ်းသာ ၂။ အလယ်အလတ် ၃။ နွမ်းပါး	၁-၁၁-၂၀၁၉	၈	၆	၁၄	ကျေးရွာအတွင်း ဥစ္စာဓနပိုင်ဆိုင်မှု အဆင့် ဖော်ထုတ်ဆွေးနွေးခြင်း
၃	အရင်းအမြစ်အသုံးချမှု ဖော်ထုတ်ခြင်းဇယား	၁။ အမျိုးသား၊ အမျိုးသမီးများ	၁-၁၁-၂၀၁၉	၁၃	၅	၁၈	အမျိုးသား၊ အမျိုးသမီးများမှ ကျေးရွာအတွင်း အရင်းအမြစ်များ ထိန်းချုပ်မှုနှင့် သုံးစွဲမှုအခြေအနေ
၄	ရာသီခွင်ပြ ပြက္ခဒိန်	၁။ ရပ်မိရပ်ဖ ၂။ ကော်မတီဝင် ၃။ ကျေးရွာလူထု	၁-၁၁-၂၀၁၉	၈	၆	၁၄	၁၂လ ရာသီအတွင်း ကျေးရွာလူမှုရေး၊ စီးပွားရေး၊ မိုးလေဝသ စသည်အကြောင်းများ ဆွေးနွေးခြင်း
၅	ကျား/မ ရေးရာကဏ္ဍ	၁။ အမျိုးသား၊ အမျိုးသမီးများ	၁-၁၁-၂၀၁၉	၇	၆	၁၃	အမျိုးသား၊ အမျိုးသမီးများ စွမ်းဆောင်နိုင်မှု အခန်းကဏ္ဍများ အကြောင်းဆွေးနွေးခြင်း
၆	အဖွဲ့အစည်း ချိတ်ဆက်မှုမြေပုံ	၁။ ကျေးရွာ အုပ်ချုပ်ရေးအဖွဲ့ ၂။ ဖွံ့ဖြိုးရေး လုပ်ဆောင်နေ သည့်အဖွဲ့	၁-၁၁-၂၀၁၉	၆	၄	၁၀	ကျေးရွာအတွင်းနှင့် ကျေးရွာပြင်ပရှိ အဖွဲ့အစည်းများနှင့် ကျေးရွာလူထုချိတ်ဆက် နိုင်မှုကို ဆွေးနွေးဖော်ထုတ် ခြင်း

**၂.၁။ လူမှုရေးအရင်းမြစ်ပြမြေပုံ**

ကျေးရွာလူထုအား မြေပုံရေးဆွဲစေပြီး ထိုမြေပုံအားအသုံးပြု၍ အဓိကအခက်အခဲများကို ဆွေးနွေးပြီး၊ ကျေးရွာလူထုအား ၎င်းတို့၏ ပြဿနာများ၊ အရင်းအမြစ်များနှင့် အခြေခံအဆောက်အအုံများအား စိစစ်ဖော်ထုတ်ရန်။



**ဆွေးနွေးချက်နှင့် ဆန်းစစ်ချက်**

- လယ်၊ ယာ၊ ဥယျာဉ်ခြံမြေနှင့် သိန်စိုက်ခင်းများကိုမှီခိုပြီး အသက်မွေးဝမ်းကြောင်း ပြုကြသည်။
- လွန်ခဲ့သော ၅နှစ်တာအတွင်း ရေကြီး၊ ရေလျှံမှုများ ဖြစ်ပေါ်သောကြောင့် သီးနှံများပျက်စီးကာ ကျေးရွာ အတွင်း ကျန်းမာရေးထိခိုက်မှုများ ဖြစ်ပေါ်ခဲ့သည်။
- သောက်သုံးရေ ဖူလုံမှု ရှိသော်လည်း စိုက်ပျိုးရေး လုပ်ရာတွင် မြေမကောင်းပါ။
- ကျေးရွာတစ်ရွာလုံးတွင် လူနေမှုအဆင့်အတန်း မျှတစွာနေထိုင်ကြသည်။
- တစ်ရွာလုံး ဗုဒ္ဓ ဘာသာကိုးကွယ်ကြသည်။
- တစ်ခြားဒေသသို့ သွားရောက် အလုပ်လုပ်ကိုင်သူများလည်းရှိသည်။
- တိုးတက်ရန် လိုအပ်သောအချက်များ
- ဆက်သွယ်ရေးကောင်းမွန်ရန် လမ်း၊တံတား
- ရေကြီး၊ရေလျှံမှုများကာကွယ်ရန် တာရီး(ရွာချင်းဆက်လမ်း) မူလတန်းမှအလယ်တန်းအဆင့်တိုးမြှင့်ရန်
- ကျန်းမာရေးစောင့်ရှောက်မှုအတွက်ဆေးပေးခန်း
- ဝင်ငွေတိုးလုပ်ငန်းများ (မွေးမြူရေး၊ စားသောက်ကုန်ထုတ်လုပ်ခြင်း၊ စက်မှုလက်မှုလုပ်ငန်း)
- ပထမနှစ်စက်ဝန်းတွင် ရွာတွင်းမြေသားလမ်းအား အကောင်အထည်ဖော်ခဲ့သည်။

**၂.၂။ ဥစ္စာဓန ကြွယ်ဝမှုအဆင့်သတ်မှတ်ခြင်း**

ကျေးရွာအတွင်း စီးပွားရေးအခြေအနေ ကွာခြားသောအုပ်စုများကို စိစစ်ရန်၊ ထိုအုပ်စုများအားလုံး ကျေးရွာစီမံချက် ရေးဆွဲရာတွင်ပါဝင်စေရန်နှင့် ကျေးရွာဖွံ့ဖြိုးတိုးတက်ရေး စီမံကိန်းမှ အကျိုးအမြတ်များကို ထိုအုပ်စုများအားလုံး ရရှိစေရန်။

ဥစ္စာဓန ကြွယ်ဝမှုဇယား		ရေ ၁.၁၁၂၀၁၉	
အဆင့်	သတ်မှတ်ချက်	အိမ်ထောင်စု အရေအတွက်	ရာခိုင်နှုန်း
ချမ်းသာ	လယ်(၁၀၀၀)၊ ပုစား(၁၀၀)၊ ကား(၁)၊ ထွန်စက်၊ ဂွဉ်ဒေါင်း၊ ဆိုင်ကယ်၊ လှည်း၊ နွား၊ ကျွဲ၊ တိုက်ခဲ၊ ပျဉ်ဆေး၊ သွပ်ဇင်း၊ ဖျဉ်၊ ဝန်ခွဲ၊ ခြံ	၆	၁၁%
အလယ် အလတ်	လယ်(၅၀၀)၊ လှည်း၊ နွား၊ ကျွဲ၊ တိုက်ခဲ၊ ဆိုင်ကယ်၊ ဖျဉ်၊ အုတ်က၊ ဖွဲ့ ဆွဲ၊ ကား၊ သွပ်ဇင်း၊ ခြံ	၂၄	၄၄%
နွမ်းပါး	လယ်(၁၀၀)၊ နွား၊ ဆိုင်ကယ်၊ ဖျဉ်၊ ဆွဲကား၊ သွပ်ဇင်း၊ ခြံ	၂၅	၄၅%

ဦးဆောင်ဆွေးနွေးသူ - ဦးဝင်းကို  
 ပါဝင်ဆွေးနွေးသူ - ကျား - ၅  
 မ - ၆

**ဆွေးနွေးချက်နှင့် ဆန်းစစ်ချက်**

- လယ်ပေါ်ကျေးရွာတွင် ဥစ္စာဓနကြွယ်ဝမှုအဆင့် သတ်မှတ်ရာတွင် ချမ်းသာ၊ အလယ်အလတ်၊ နွမ်းပါးဟု (၃) မျိုး သတ်မှတ်ထားသည်။
- ကျေးရွာတွင် နွမ်းပါးသော အိမ်ထောင်စုဦးရေမှာ(၂၅) အိမ်ထောင်စုဟုသတ်မှတ်ထားသည်။
- နွမ်းပါးသော အိမ်ထောင်စုဦးရေ များပြားနေခြင်း အကြောင်းမှာ လယ်၊ နွား၊ ကျွဲမရှိ၊ ခြံပိုင်၊ ယာပိုင်တို့မရှိခြင်း၊ အလုပ်အကိုင်များလည်း ရှားပါးခြင်းကြောင့် ဖြစ်သည်။
- စိုက်ပျိုးရန်အတွက်လည်း ရွာရှိမြေအမျိုးအစားများမှာ သဲမြေဖြစ်သောကြောင့် စိုက်ပျိုးသီးနှံများ မထွန်းကားပါ။
- စီမံကိန်းမှ အလုပ်အကိုင်အခွင့်အလမ်းများ ပေးခဲ့လျှင် အလုပ်အကိုင်များရရှိကာ ဝင်ငွေများရရှိလာပြီး နွမ်းပါးမှုများ လျော့ချနိုင်မည်ဟု မျှော်လင့်ပါသည်။



## ၂.၃။ ကျား၊မ အရင်းအမြစ် အသုံးပြုမှု၊ ထိန်းချုပ်မှု

အမျိုးသားနှင့် အမျိုးသမီးတို့မှ ပိုင်ဆိုင်၊ အသုံးချ၊ ထိန်းချုပ်သည့် အရင်းအမြစ်များအား ခွဲခြမ်းစိတ်ဖြာခြင်း။



### ဆွေးနွေးချက်နှင့် ဆန်းစစ်ချက်

- လယ်ပေါ်ကျေးရွာတွင် ဆိုင်ကယ်၊ လယ်၊ သီဟိုဠ်၊ ဘုန်းကြီးကျောင်း၊ မူလတန်းကျောင်း၊ စက်တွင်း၊ နွား၊ ကျွဲ၊ ချောင်း စသည့် အရင်းအမြစ်များကို အမျိုးသားနှင့်အမျိုးသမီး နှစ်ဖက်စလုံးမှ သုံးစွဲကြပါသည်။
- အမျိုးသမီးများအနေဖြင့် အုပ်ချုပ်စက်တစ်မျိုးတည်းသာ သုံးစွဲကြသည်။
- အမျိုးသားများအနေဖြင့် ဝန်ခေါင်း၊ ပုစဉ်းခေါင်း၊ ထွန်စက်၊ ခြွေလှေစက် စသည်တို့အားသုံးစွဲကြသည်။
- ချောင်း၊ လယ်၊ ယာ၊ သီဟိုဠ်၊ ကျွဲ၊ နွား၊ လမ်း တို့ကို အမျိုးသားနှင့် အမျိုးသမီး နှစ်ဖက်စလုံးမှ ထိန်းချုပ်ကြသည်။
- စက်ချုပ်၊ ကြက်၊ ဝက်မွေးမြူခြင်းတို့ကို အမျိုးသမီးများမှထိန်းချုပ်ကြသည်။
- ဘုန်းကြီးကျောင်း၊ ဝန်ခေါင်း၊ စာသင်ကျောင်း၊ ဆိုင်ကယ်၊ စက်ရေတွင်း၊ ထွန်စက်၊ ပုစဉ်းခေါင်း ၊ ခြွေလှေစက်တို့ကို အမျိုးသားတို့မှထိန်းချုပ်ကြပါသည်။

**၂.၄။ ရာသီခွင်ပြ ပြက္ခဒိန် ဆန်းစစ်ချက်နှင့် ဆွေးနွေးချက်**

ကျေးရွာတွင် တစ်နှစ်ပတ်လုံး ကွဲပြားခြားနားသော အချိန်အလိုက် မည်သည်တို့ဖြစ်ပျက်ဆောင်ရွက်ခဲ့သည် တို့ကို မှတ်တမ်းထားရှိရန်၊ ဤပြက္ခဒိန်ကို အသုံးပြုပြီး စီမံကိန်းအားမည်သည့်အချိန်တွင် အကောင်အထည်ဖော် ဆောင်ရွက်လျှင် အကောင်းဆုံးဖြစ်ကြောင်း ဆုံးဖြတ်နိုင်ရန်။

The image shows a hand-drawn calendar grid for the year 2021. The title at the top is 'ကျေးရွာ - လယ်ပေါ် ရာသီခွင်ပြ ရယာ: ၂၀၂၁ ခုနှစ်' (Village - Farm Seasonal Calendar: 2021). The grid has 12 columns representing months and 7 rows representing different agricultural or seasonal activities. Each cell contains a drawing or symbol representing the activity for that month. The activities listed on the left side of the grid are: 'ရေအောက်အောက်' (Water under water), 'စိုက်ပျိုးရေး' (Agriculture), 'လမ်းဖုံးဆက်သွယ်' (Road paving/transportation), 'ကျေးရွာ' (Village), 'ဝမ်းစာစုလှူမှု' (Food collection/donation), 'ဝင်ငွေ/ထွက်ငွေ' (Income/Expense), 'ပွဲငါးကန်' (Fishing pond), 'ကျန်းမာရေး' (Health), and 'အခြားစီးပွားရေးပုံစံများ' (Other business models). At the bottom, there are instructions: 'ဦးဆောင်ဆွေးနွေးသူ - ကိုဌေး' (Lead discussion - Ko Zue) and 'ပါဝင်ဆွေးနွေးသူ ကျား ၈ ဦး၊ မိန်းမ ၆ ဦး' (Participants: 8 men, 6 women).

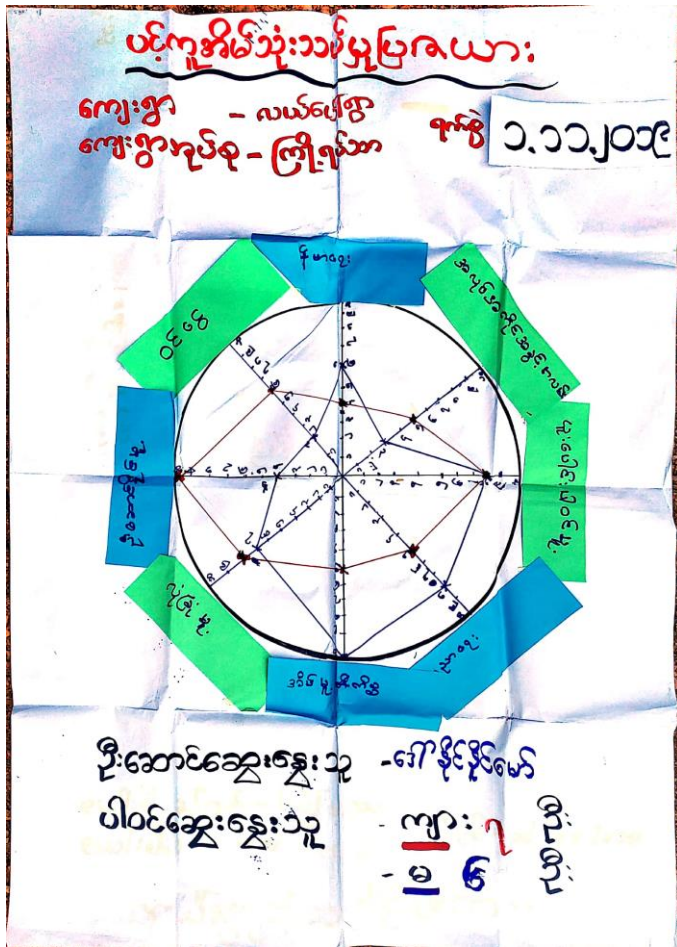
**ဆွေးနွေးချက်နှင့် ဆန်းစစ်ချက်**

- အဓိကစိုက်ပျိုးရေးလုပ်ငန်းမှာ လယ်နှင့်သီဟိုဠ်စိုက်လုပ်ငန်းများ လုပ်ကိုင်ပါသည်။ လယ်ယာလုပ်ငန်းအနေနှင့် မိုးစပါး သာလုပ်ကိုင်နိုင်သည်။ သီဟိုဠ်လုပ်ငန်းသည် တစ်နှစ်ပတ်လုံး စိုက်ပျိုးရပြီး တန်ခူးလတွင်ပေါ်ပါသည်။
- လယ်ယာလုပ်ကိုင်သူ အိမ်ထောင်စု (၃၂)အိမ် ၊ သီဟိုဠ်လုပ်ငန်းစိုက်ပျိုးအိမ်ထောင်စု (၅) အိမ် ရှိပါသည်။
- သီတင်းကျွတ်လမှ နယုန်လအထိ ရွာရှိလူငယ်များ အလုပ်အကိုင်ရှားပါးသဖြင့် ပြင်ပသို့ ထွက်ပြီး လုပ်ကိုင်ရပါသည်။
- မသန်စွမ်းအိမ်ထောင်စု (၂) အိမ်ထောင်ရှိပါသည်။
- လယ်ယာနှင့် သီဟိုဠ်လုပ်ငန်းများအတွက် အိမ်ထောင်စုတစ်စုအတွက် တစ်နှစ်ပျမ်းမျှဝင်ငွေ(၁၀)သိန်းခန့်ရှိပါသည်။အသားတင်ရရှိငွေ(၃)သိန်းခန့်ရှိပါသည်။
- တစ်နှစ်တာဝင်ငွေနှင့် အသုံးစရိတ်မှာ အချိုးညီပါသည်။
- အသက်မွေးလုပ်ငန်း(လယ်)များ အတွက် ရေကြီးရေလျှံမှုများရှိသဖြင့် အသုံးစရိတ်ပိုသုံးရပါသည်။

- အမျိုးသမီးများအနေဖြင့် ကောက်စိုက်၊ကောက်ရိတ်လုပ်ငန်းများလုပ်ကိုင်ပြီး အမျိုးသားများထက် ဝင်ငွေနည်းပါးပါသည်။
- ပထမနှစ်စက်ဝန်းတွင် ရွာတွင်းမြေနီလမ်းကိုဦးစားပေးလုပ်ကိုင်ဆောင်ရွက်ခဲ့ရာ ပေ( ၁၇၀၀)ပြီးစီးခဲ့သဖြင့် လမ်းပန်းဆက်သွယ်ရေး ကောင်းခဲ့သည်။

**၂.၅။ ကျား၊မ ပင့်ကူအိမ်သုံးသပ်ခြင်း**

ကျေးရွာအတွင်းရှိ အမျိုးသမီးများ၏ အခြေအနေကို နားလည် သဘောပေါက်စေရန်။



**ဆွေးနွေးချက်နှင့် ဆန်းစစ်ချက်**

- အမျိုးသမီးများသည် အိမ်မှုကိစ္စမှာအချိန်ပြည့် လုပ်ကိုင်နေရသည်။ထို့ကြောင့်ဦးဆောင်နိုင်မှုမှာ အားနည်းနေသည်။
- အမျိုးသမီးများသည် အလုပ်အကိုင် အခွင့်အလမ်းနည်းပါးပြီး ဝင်ငွေရရှိမှု အားနည်းနေသည်။
- အမျိုးသမီးများသည် ပညာရေးသင်ယူမှုအားကောင်းပြီး ပူးပေါင်းပါဝင်မှုအားကောင်းသည်။
- အမျိုးသား၊အမျိုးသမီးပူးပေါင်းပါဝင်မှုတူညီသည်။
- ကျန်းမာရေးအခြေအနေမှာ အမျိုးသား လက်လှမ်းမှီမှုအားနည်းသည်

၂.၆။ အဖွဲ့အစည်းအချိတ်ဆက်ပြု ဗင်းပုံစံသုံးသပ်ခြင်း

ကျေးရွာလူထုအား ၎င်းတို့ကျေးရွာအတွင်းရှိ အဓိကအုပ်စုများ၊ အဖွဲ့အစည်းများရှိနေမှုကို သိရှိစေရန်နှင့် ၎င်း အဖွဲ့အစည်းအုပ်စုများ ဆက်စပ်နေမှုကို သိရှိစေရန်။



**ဆွေးနွေးချက်နှင့် ဆန်းစစ်ချက်**

- ကျေးရွာတွင် သာရေး၊နာရေး၊ ကိစ္စရပ်များအတွက် ဂေါပကအဖွဲ့၊ ဝတ်အသင်း၊ သာရေးနာရေးအဖွဲ့၊ အမျိုးသားလူငယ်အဖွဲ့တွေမှ ပူးပေါင်းပြီးဆောင်ရွက်ကြသည်။
- ကျေးရွာတွင်းမှ မိခင်နှင့်ကလေး မြင့်တင်မှုအဖွဲ့ရှိပြီး ကျေးရွာပြင်ပရှိ ကျန်းမာရေးဌာနနှင့် ချိတ်ဆက်ပြီး ရွာတွင် ဆင်ခြေထောက်ကာကွယ်ဆေး တိုက်ကျွေး၊ ကလေးများအတွက်ကာကွယ်ဆေးတိုက်၊ ကိုယ်ဝန်ဆောင်များအတွက် ကျန်းမာရေးစောင့်ရှောက်မှုများကို ဆောင်ရွက်ပေးပါသည်။
- ကျေးရွာအုပ်ချုပ်ရေး။ ရပ်မိ၊ရပ်ဖတို့မှအုပ်စုအုပ်ချုပ်ရေး အဖွဲ့တို့နှင့် ပူးပေါင်းပြီး မြို့နယ်ကျေးလက်ဦးစီးဌာန စိုက်ဘဏ်၊မြို့နယ်ထွေအုပ်တို့နှင့် ချိတ်ဆက်ပြီး ကျေးရွာတွင် စက်ရေတွင်း၊ စိုက်ပျိုးရေး ချေးငွေတို့ ရရှိရန် ဆောင်ရွက်သည်။
- ကျေးရွာပြင်ပတွင် လူထုဗဟိုပြုစီမံကိန်းသည် များစွာ အထောက်အကူပြုလာပြီးကျေးရွာတွင်းတွင် ကျေးရွာစီမံကိန်း အထောက်အကူပြုအဖွဲ့ဖြင့် အကောင်အထည်ဖော်ဆောင်ရွက်နေကြသည်။

၃။ ဖောင်ပုံစံများ

၃.၁။ ပုံစံ-၁။ ကျေးရွာအခြေခံအချက်အလက်များ

ပုံစံ - ၈ - ၁ ကျေးရွာအခြေခံအချက်အလက်များ (Form PC 1)

လမ်းညွှန်ချက်၊ ကျေးရွာတစ်ရွာသို့ ပထမဆုံးမိတ်ဆက်ခရီး သွားရောက်သောအခါ လူထုစည်းရုံးရေးမှူးသည် ကျေးရွာ ခေါင်းဆောင်များအား ကျေးရွာအချက်အလက်များကို မေတ္တာရ ပံ့ပိုး တောင်းခံရသည်။ ဤအချက်အလက်များကို စီမံကိန်း မိတ်ဆက်အစည်းဝေးမတိုင်မီတောင်းခံရမည်။ စီမံကိန်းမိတ်ဆက်အစည်းဝေးတွင် လူထုစည်းရုံးရေးမှူးသည် ဤအချက်အလက် များအား စစ်ဆေးပြီး မှန်ကန်အောင်ပြုလုပ်ရမည်။ ပြီးနောက်တွင် လူထုစည်းရုံးရေးမှူးမှ သတင်းအချက်အလက်ထံသို့ Tablets မှ တဆင့် ဖြည့်သွင်းရမည်။

ကျေးရွာခေါင်းဆောင် အမည် <b>ဦးစောိုးအေး</b>	ကျေးရွာခေါင်းဆောင်၏ ဖုန်းနံပါတ် <b>၀၅၄၄၃၇၉၈၄၄၄</b>	လူထုစည်းရုံးရေးမှူး၏ အမည် <b>ဒေါ်ထက်ထက်အောင်</b>
ပြည်နယ်/တိုင်းဒေသကြီး <b>ပဲခူး</b>	မြို့နယ် <b>သံလျော်</b>	ကျေးရွာအုပ်စု <b>(ကြီးရတီ)</b>
ကျေးရွာ <b>၂၈၆၀၇</b>		

က၊ လူဦးရေ

လူမျိုးစု	အိမ်ထောင်စု အရေအတွက်	ကိုးကွယ်သည့်ဘာသာ	အိမ်ထောင်စု အရေအတွက်
လူမျိုးစု (၁) <b>၄၆၈</b>	<b>၅၅</b>	ဘာသာ (၁) <b>၄၃</b>	<b>၅၅</b>
လူမျိုးစု (၂) -----		ဘာသာ (၂) -----	
လူမျိုးစု (၃) -----		ဘာသာ (၃) -----	
လူမျိုးစုရော -----		ဘာသာရော -----	
အခြား	အရေအတွက်		
မသန်စွမ်းသူများ			
သက်ကြီးရွယ်အိုများ (၆၅ နှစ် နှင့် အထက်)	<b>ကျား ၆၊ မ ၅</b>		
စစ်ဘေးရှောင်			

	အမျိုးသား (အရေအတွက်)	အမျိုးသမီး (အရေအတွက်)
လူဦးရေ	<b>၉၅</b>	<b>၁၁၂</b>
လူမျိုးစု (၁) <b>၄၆၈</b>	<b>၉၅</b>	<b>၁၁၂</b>
လူမျိုးစု (၂) -----		
လူမျိုးစု (၃) -----		
အခြား		
အိမ်ထောင်စုဦးစီး	<b>၄၉</b>	<b>၆</b>

(ခ) အခြေခံအဆောက်အအုံ အသုံးအဆောင်များ

စာသင်ကျောင်း	အမှတ် ခြံမပါ	ကျန်းမာရေး	အမှတ် ခြံမပါ	ဘာသာရေး အဆောက် အအုံများ	အမှတ် ခြံမပါ
မူကြီးကျောင်း	<input type="checkbox"/>	တိုက်နယ်ဆေးရုံ	<input type="checkbox"/>	စေတီ	<input checked="" type="checkbox"/>
မူလတန်းကျောင်း	<input checked="" type="checkbox"/>	ကျန်းမာရေးဌာန	<input type="checkbox"/>	ဘုန်းကြီးကျောင်း	<input checked="" type="checkbox"/>
မူလွန်ကျောင်း	<input type="checkbox"/>	ကျန်းမာရေးဌာနခွဲ	<input type="checkbox"/>	ဟိန္ဒူဘုရားကျောင်း	<input type="checkbox"/>
အလယ်တန်းကျောင်း	<input type="checkbox"/>	ဆေးပေးခန်း	<input type="checkbox"/>	ခရစ်ယာန်ကျောင်း	<input type="checkbox"/>
လယ်လွန်ကျောင်း	<input type="checkbox"/>	အခြား	<input type="checkbox"/>	ဗလီ	<input type="checkbox"/>
အထက်တန်းကျောင်း	<input type="checkbox"/>			အခြား	<input type="checkbox"/>
အခြား	<input type="checkbox"/>				
မှတ်ချက်		မှတ်ချက်		မှတ်ချက်	

(ဂ) ကျွမ်းကျင်သူများမှတ်တမ်း (ကျေးရွာတွင်နေထိုင်သော သို့မဟုတ် တခြားရွာမှလာရောက်သော ကျွမ်းကျင်သူများ)

(၁) စာသင်ကျောင်း			(၂) ကျန်းမာရေး			(၃) လက်မှုပညာရှင်		
	ရွာတွင်နေ ထိုင်သူ	အခြားရွာမှ လာသူ		ရွာတွင်နေ ထိုင်သူ	အခြား ရွာမှ လာသူ		ရွာတွင် နေထိုင်သူ	အခြားရွာ မှလာသူ
မူလတန်းပြဆရာ/မ	<input checked="" type="checkbox"/>	<input type="checkbox"/>	ဆရာဝန်	<input type="checkbox"/>	<input type="checkbox"/>	လက်သမား	<input checked="" type="checkbox"/>	<input type="checkbox"/>
အထက်တန်းပြဆရာ/မ	<input type="checkbox"/>	<input type="checkbox"/>	လက်ထောက် ကျန်းမာရေးမှူး	<input type="checkbox"/>	<input type="checkbox"/>	ပန်းရံ	<input type="checkbox"/>	<input type="checkbox"/>
အလယ်တန်းပြဆရာ/မ	<input type="checkbox"/>	<input type="checkbox"/>	အမျိုးသမီးကျန်းမာရေး ဆရာမ	<input type="checkbox"/>	<input type="checkbox"/>	လျှပ်စစ်ကျွမ်းကျင်/ မီးသမား	<input type="checkbox"/>	<input type="checkbox"/>
မူကြီးဆရာ/မ	<input type="checkbox"/>	<input type="checkbox"/>	သားဖွားဆရာမ	<input type="checkbox"/>	<input type="checkbox"/>	ရေပိုက်သူလုပ်သူ	<input type="checkbox"/>	<input type="checkbox"/>
အခြား	<input type="checkbox"/>	<input type="checkbox"/>	ပြည်သူ့ကျန်းမာရေးလုပ်သား	<input type="checkbox"/>	<input type="checkbox"/>	စက်ပြင်ဆရာ	<input type="checkbox"/>	<input type="checkbox"/>
မှတ်ချက်			မှတ်ချက်			မှတ်ချက်		

(ဃ) ကျေးရွာသို့ ရောက်ရှိနိုင်သည့် လမ်းအခြေအနေ / ကျေးရွာတစ်ရွာသည် ၎င်း၏ ကျေးရွာအုပ်စုနှင့် ဆက်သွယ်ထားသော လမ်းအခြေအနေ (အောက်ပါတို့ကိုစိုင်းပါ)

ကျောက်ကြမ်းလမ်း      ကတကလမ်း      ကွန်ကရစ်လမ်း      မော်တော်ဆိုင်ကယ်လမ်း  
 ကျောက်ခင်းလမ်း      မြေသားလမ်း      လူသွားလမ်း      အခြား \_\_\_\_\_

(င) ကျေးရွာဖွံ့ဖြိုးမှုစီမံချက်

(၁) လူထုပတ်ဝန်းကျင်ထိခိုက်မှုမရှိစေရန် ဤကျေးရွာတွင်ကျေးရွာဖွံ့ဖြိုးမှု စီမံချက်ရှိခဲ့ပါသလား?

(၂) ရှိခဲ့ပါလျှင် ဤစီမံချက်ကို မည်သည့် ခုနှစ်တွင်ပြင်ဆင်ခဲ့ပါသနည်း?

(၃) ဤစီမံချက်ကို မြို့နယ်မှအတည်ပြုခဲ့ပါသလား?

ပိုင်းပါ  
ရှိပါသည် မရှိပါ/မသိပါ

နှစ်-----မသိပါ

ပြုခဲ့ပါသည်/မပြုခဲ့ပါ /မသိပါ

(စ) ခရီးအကွာအဝေး

(၁) ဤကျေးရွာ၏ပဟိုမှ ၎င်းကျေးရွာအုပ်စု၏ပဟိုအထိ ခရီးမိုင်မည်မျှကွာဝေးသနည်း? မိုင် ၂၂၆/မယ်ပါ

(၂) ဤကျေးရွာမှ ၎င်းကျေးရွာအုပ်စုပဟိုအထိ သွားလာရာတွင်ကြာမြင့်သည့်အချိန်။

ခြောက်သွေ့ရာသီတွင်ကြာချိန် - ၂၄ နာရီ ----- ထော်လာရီ/မော်တော်ဆိုင်ကယ်/ခြေလျင်/လား/မော်တော်ဘုတ်/  
အခြား -----

မိုးရာသီတွင်ကြာချိန် - ၂၄ နာရီ ----- ထော်လာရီ/မော်တော်ဆိုင်ကယ်/ခြေလျင်/လား/မော်တော်ဘုတ်/  
အခြား -----

(ဆ) ပတ်ဝန်းကျင်ဆိုင်ရာ သဘာဝဘေးအန္တရာယ်

ဤကျေးရွာတွင် ရေကြီးခြင်းကဲ့သို့ သဘာဝဘေးအန္တရာယ်ကျရောက်ဖွဲ့ခြင်း ရှိပါသလား။

မရှိပါ  ရှိပါသည် ရှိလျှင်ဖော်ပြပါ ----- ၂၂၄ နာရီ

(ဇ) ကျေးရွာတွင် ဖွဲ့စည်းထားသော အဖွဲ့အစည်းများ

လူထုပဟိုပြုစီမံကိန်းမတိုင်မီ ဤကျေးရွာတွင် ကျေးရွာဖွံ့ဖြိုးရေးအတွက် အစိုးရ (သို့) ရွာသားများကိုယ်တိုင် (သို့) စီမံကိန်းတစ်ခုခုမှ ဖွဲ့စည်းထားသည့် အဖွဲ့အစည်းများရှိပါသလား။

(၁) -----

(၂) -----


(ဈ) အထွေထွေအုပ်ချုပ်ရေး ဦးစီးဌာန (GAD) မှ မှတ်တမ်းတင်ထားခြင်း

ဤကျေးရွာသည် အထွေထွေအုပ်ချုပ်ရေး ဦးစီးဌာန (GAD) မှ မှတ်တမ်းတင်ထားမှု ရှိပါသလား။

မရှိပါ  ရှိပါသည်


ကျေးရွာခေါင်းဆောင်

အမည် ဦးအုန်းအုန်း

လက်မှတ်  နေ့ ၁၄.၁၁.၂၀၁၈

လူထုစည်းရုံးရေးမှူး

အမည် ဒေါ်ထက်ထက်အောင်

လက်မှတ်  နေ့ ၁၄.၁၁.၂၀၁၈

၃.၂။ ပုံစံ-၂။ စီမံကိန်းစက်ဝန်းအချိန်ဇယား



ပုံစံ - ၈ - ၂ - စီမံကိန်းစက်ဝန်းအချိန်ဇယား (PC 2)

လမ်းညွှန်ချက်၊ သက်ဆိုင်ရာလူထုစည်းရုံးရေး/လက်ထောက်နည်းဗညာများမှ၊ စီမံကိန်းစက်ဝန်းအဆင့်တစ်ခုစီပြီးစီးတိုင်း ကျေးရွာနှင့် ကျေးရွာအုပ်စုအတွက် ကျိပ်စက် ဖြည့်သွင်းရမည်။

စည်းရုံးရေးမှူး/ဝန်ထမ်း အမည် ဒေါ်ထက်ထက်စာန်

နေ့စွဲ ၁၄-၀၁-၂၀၂၀

စက်ဝန်းအားအမှတ်ပြင်ပါ  စက်ဝန်း(၁)  စက်ဝန်း(၂)  စက်ဝန်း(၃)

စက်ဝန်း(၄)

ကျေးရွာအုပ်စု ဟင်္သာတ ကျေးရွာ တောင်ပေါ်

ပြည်နယ်/တိုင်း ပဲခူးတိုင်း မြို့နယ် သလွဗျား

စီမံကိန်းအောင်မြင်မှုအဆင့်များ	နေ့စွဲ		အစည်းအဝေးတွင်တက်ရောက်သူအရေအတွက်				အိမ်ထောင်စုပေါင်း	အိမ်ထောင်စု %
	စတင်သည့်နေ့	ပြီးဆုံးသည့်နေ့	အမျိုးသားအရေအတွက်	အမျိုးသမီးအရေအတွက်	အိမ်ထောင်စုအရေအတွက်	လူမျိုးစုအဖွဲ့အစည်း		
၁။ ကျေးရွာစီမံကိန်း မိတ်ဆက်အစည်းအဝေး	၁၇-၁၁-၂၀၁၈	၁၇-၁၁-၂၀၁၈	၃၈	၄၁	၅၅	၂၉	၅၅	
၂။ ကျေးရွာစွဲ မြို့ရေး စီမံချက်ရေးဆွဲခြင်းအစည်းအဝေး	၁၇-၁၁-၂၀၁၈	၁၇-၁၁-၂၀၁၈	၃၆	၄၇	၅၃	၆၈	၅၅	
၃။ ကျေးရွာအုပ်စု လုပ်ငန်းဆုံးဖြတ်ချက်ချသည့်အစည်းအဝေး								
၄။ မြို့နယ်အဆင့် စီမံကိန်းရေးဆွဲရေး နှင့် အကောင်အထည်ဖော်ရေးကော်မတီ၏ စီမံကိန်း သုံးသပ်မှုအစည်းအဝေး			၈၀	၈၀	၈၀	၈၀		
၅။ မြို့နယ် စီမံကိန်းရေးဆွဲရေး နှင့် အကောင်အထည်ဖော်ရေး ကော်မတီ၏ဆုံးဖြတ်ချက် ရွာသို့ အသိပေးအကြောင်းကြားသည့် အစည်းအဝေး								
၆။ စီမံကိန်းလုပ်ငန်းစွဲစီမံချက်ရေးဆွဲခြင်းအစည်းအဝေး								
၆.၁။ စီမံကိန်းလုပ်ငန်း အကောင်အထည်ဖော်ရေးအစီအစဉ် ရေးဆွဲခြင်း								



၃.၃။ ပုံစံ-၃။ ကျေးရွာဖွံ့ဖြိုးရေးဦးစားပေးအစီအစဉ်

160

ပုံစံ - ၈ - ၃ ကျေးရွာဖွံ့ဖြိုးရေး ဦးစားပေးအစီအစဉ် (Form PC 3)

လမ်းညွှန်ချက်။ အဆင့်(၃) ကျေးရွာဖွံ့ဖြိုးရေးအစီအစဉ်အပေး ပြီးဆုံးသောအခါ ကျေးရွာစီမံကိန်း အထောက်အကူပြု ကော်မတီသည် လူထုစည်းရုံးရေးမှူးအကူအညီဖြင့် ဤပုံစံကိုပြည့်စုံအောင် ဖြည့်သွင်းရမည်။	
လူထုစည်းရုံးရေးမှူး/ဝန်ထမ်း အမည် - <b>ဖော်ထက်သက်စောဝ်</b>	
နေ့စွဲ - <b>၁၅. ၁၁. ၂၀၁၈</b>	စက်ဝန်းအား အမှတ်ခြစ်ပါ (✓) ငါးစက်ဝန်း(၁) <input type="checkbox"/> စက်ဝန်း(၂) <input type="checkbox"/> စက်ဝန်း(၃) <input type="checkbox"/> စက်ဝန်း(၄)
ပြည်နယ်/တိုင်း <b>ပဲခူးတိုင်း</b> ၊ <b>ပဲခူးမြို့နယ်</b>	ကျေးရွာအုပ်စု <b>(ကျေးရွာ)</b> ၊ ကျေးရွာ <b>လယ်ပေါ်</b>
က။ အခက်အခဲအတားအဆီးများအားရှေးနှေးခြင်း - ယခုလက်ရှိအခြေအနေတွင် ဤကျေးရွာဖွံ့ဖြိုးတိုးတက်ရေးအတွက် အဓိက အခက်အခဲအတားအဆီးများသည် မည်သည့်များဖြစ်ပါသနည်း။ (အမျိုးသား/သမီး အနည်းဆုံးအခက်အခဲ ၅ ခုစီဖော်ပြပါ)	
အမျိုးသား အဖွဲ့မှ တင်ပြသောအခက်အခဲအတားအဆီးများ	အမျိုးသမီး အဖွဲ့မှတင်ပြသောအခက်အခဲအတားအဆီးများ
၁ ကမ်းပန်း ဆက်သွယ်ရေး ဘတ်စ်ခြင်း။	၁ ချောင်းကျစ်မှု ခြောက်ခြင်း၊ ရွာကမ်းလမ်း မျက်စီးခြင်း
၂ ကျွဲ နွား သောက်သုံးရေး ရွာ ပါး မှု။	၂ ကျွဲ မာရေး အရ ခြံ အေးခန်း နှင့် ဝေးရွာ မှု။
၃ ကျွဲ နွား စားကျက် အခက်အခဲ။	၃ ကျေးရွာလူထုများ အသိပညာ အတက်ပညာ နည်းပါး။
၄ အလုပ်အကိုင် အခွင့်အလမ်း ခွဲခြားခြင်း	၄ မြို့နယ် မြို့ မြို့ ရေး အတွက် ကျ ရွာ ပါး မှု။
၅ ကျွဲ မာရေး ခေးခန်း ဝေးကွာခြင်း	၅ ကျောင်း သား များ ပညာအလက်လက် ဆင်းကြား ရန်။

ခ။ မျှော်မှန်းခြင်း - နောင်လာမည့် ( ၅ ) နှစ် အတွင်း ကျေးရွာဖွံ့ဖြိုးရေး မျှော်မှန်းလျာထားချက်များအား တင်ပြပါ။

အမျိုးသားအဖွဲ့မှ တင်ပြသောမျှော်မှန်းချက်များ	အမျိုးသမီးအဖွဲ့မှ တင်ပြသောမျှော်မှန်းချက်များ
၁ ရွာတွင်းလမ်း ကောင်းမွန်၍ အဆင်ပြေစေရန်	၁ သုံးရာသိ ကျား ရွာလမ်း မြေကြီး ကောင်း မွန်ရန်
၂ ကျွဲ နွား သောက်သုံးရေး ကျန်ရှိရန်	၂ ကျွဲ မာ ရေး လက် ကျမ်း မြို့ရန်
၃ အလုပ်အကိုင် အခွင့်အလမ်း ကောင်းမွန်ရန်	၃ ကျွဲ နွား စား ကျက် သောက် သုံး ကျ ကျန်ရှိရန်
၄ မြို့ကြီး မြို့ငယ် ကျွဲ မာ ရေး အဆင်ပြေရန်	၄ အသိပညာ မှု ပညာ တွင် ရှိရန်
၅ အသိပညာ မဟုတ်သူ တို့ မွေး ရန်	၅ မြို့ကြီး မြို့ငယ် ကျ ကျား လက် ကျန် ရှိရန်



ဂ။ လူထုစီမံကိန်း၏ လာမည့် ( ၄ ) နှစ်အတွက် အကျုံးဝင်သော ဦးစားပေး ဖွံ့ဖြိုးတိုးတက်မှု လုပ်ငန်း အစီအစဉ်များအားဖော်ပြပါ။

အဆင့်	ကျေးရွာအတွက် ဦးစားပေး ဖွံ့ဖြိုးတိုးတက်မှု လုပ်ငန်းစဉ်များ (၂၄၀၀'x၂၃'x၃')	အဆိုပြုသူ (အမျိုးသား/အမျိုးသမီး/အမျိုးသား+အမျိုးသမီး)	ခန့်မှန်းကုန်ကျစရိတ်	အကျိုးခံစားခွင့်ရှိသူ ခန့်မှန်းခြေ အရေအတွက်
၁	ရွာကမ်းလမ်း (ခြေစားလမ်း)	ကျား + ၂	(၂၅၀) သိန်း	
၂	ရွာတွင်းလမ်း (မြေကြီးလမ်း)	ကျား + ၂		
၃	ကျေးရွာအတွင်း	ကျား + ၂		
၄	ရွာတွင်းလမ်း (ကျောက်ချော)	ကျား + ၂		
၅	ခေးခန်း	ကျား + ၂		

ဃ။ လူထုစီမံကိန်း၏ လာမည့် (၄) နှစ်အတွက် အကျိုးမဝင်သော ဦးစားပေး ဖွံ့ဖြိုးတိုးတက်မှု လုပ်ငန်း အစီအစဉ်များအားဖော်ပြပါ။

အဆင့်	ကျေးရွာအတွက် ဦးစားပေး ဖွံ့ဖြိုး တိုးတက်မှု လုပ်ငန်းစဉ်များ	အဆိုပြုသူ (အမျိုးသားများ/ အမျိုးသမီးများ/အမျိုးသား+ အမျိုးသမီး)	အခန်းကဏ္ဍ
၁	ဒဂမျိုးသမီး များအတွက် အကူအညီ	မ	အကူအညီ ချွေးငွေ
၂	လူနာတင်ယာဉ်	ကျား + မ	ကျန်းမာရေး ဝန်ဆောင်မှု
၃	ချွေးငွေ လုပ်ငန်း	မ	ချွေးငွေ
၄			
၅			

ခေါင်းဆောင်၊ ကျေးရွာစီမံကိန်းအထောက်အကူပြုကော်မတီမှ အတည်ပြုသည်။

အမည် ဦးကျော် လက်မှတ်  နေ့စွဲ ၁၅.၁၂.၂၀၁၅  
ဒေါ်ထက်ထက်စမ်း 

၃.၄။ ပုံစံ-၁။ ကျေးရွာအခြေခံအချက်အလက်များ

ပုံစံ - ၈ - ၁ ကျေးရွာအခြေခံအချက်အလက်များ (Form PC 1)

<p>လမ်းညွှန်ချက်။ ကျေးရွာတစ်ရွာသို့ ပထမဆုံးမိတ်ဆက်ခရီးသွားရောက်သောအခါ လူထုစည်းရုံးရေးမှူးသည် ကျေးရွာ ခေါင်းဆောင်များအားကျေးရွာအချက်အလက်များကိုပေတ္တာရုပ်ခွဲတောင်းခံရမည်။ ဤအချက်အလက်များကိုစီမံကိန်း မိတ်ဆက်အစည်းဝေးပတ်ပတ်တောင်းခံရမည်။ စီမံကိန်းမိတ်ဆက်အစည်းဝေးတွင် လူထုစည်းရုံးရေးမှူးသည် ဤအချက်အလက်များအား စစ်ဆေးပြီး မှန်ကန်အောင်ပြုလုပ်ရမည်။ ပြီးနောက်တွင် လူထုစည်းရုံးရေးမှူးမှ သတင်းအချက်အလက်ထဲသို့ Tablets မှ တဆင့် ဖြည့်သွင်းရမည်။</p>		
ကျေးရွာခေါင်းဆောင် အမည်	ကျေးရွာခေါင်းဆောင်၏ ဖုန်းနံပါတ်	လူထုစည်းရုံးရေးမှူး၏အမည်
ဦးစိန်ထွန်း	၀၅-၄၄၅၇၉၈၄၄၇	ဦးရဲလင်းဇော်
ပြည်နယ်အုပ်စိုးအဖွဲ့ဝင်အဖြစ် ပဲခူး	မြို့နယ် သဲကုန်း	ကျေးရွာအုပ်စု ဇွဲလှိုင်သာ
		ကျေးရွာ လယ်ပေါ်

က၊ လူဦးရေ

လူမျိုးစု	အိမ်ထောင်စုအရေအတွက်	ကိုးကွယ်သည့်ဘာသာ	အိမ်ထောင်စုအရေအတွက်
လူမျိုးစု (၁)-----ဗမာ	၈၂	ဘာသာ(၁)-----ဗုဒ္ဓ	၈၂
လူမျိုးစု (၂)-----		ဘာသာ(၂)-----	
လူမျိုးစု (၃)-----		ဘာသာ(၃)-----	
လူမျိုးစု(၄)-----		ဘာသာ(၄)-----	
အခြား			
	အရေအတွက်		
ပသန်စွမ်းသူများ	၂ ယောက်		
သက်ကြီးရွယ်အိုများ (၆၅ နှစ် နှင့် အထက်)	၉ ယောက်		
စစ်ဘေးရှောင်	-		

PC-1 ကျန် PC-2 ကျန်

	အမျိုးသား(အရေအတွက်)	အမျိုးသမီး(အရေအတွက်)	စုစုပေါင်းအရေအတွက်
လူဦးရေ	၁၅၅	၁၆၃	၃၁၈
လူမျိုးစု (၁)-----			
လူမျိုးစု (၂)-----			
လူမျိုးစု (၃)-----			
အခြား			
အိမ်ထောင်ဦးစီး	၇၅	၇	၈၂

(ခ)အခြေခံအဆောက်အအုံ အသုံးအဆောင်များ

စာသင်ကျောင်း	အမှတ် ခြံပိ	ကျန်းမာရေး	အမှတ် ခြံပိ	ဘာသာရေးအဆောက် အအုံများ	အမှတ် ခြံပိ
အထက်တန်းကျောင်း	<input type="checkbox"/>	ဆေးရုံ	<input type="checkbox"/>	စေတီ	<input checked="" type="checkbox"/>
အလယ်တန်းကျောင်း	<input type="checkbox"/>	ကျန်းမာရေးဌာန	<input type="checkbox"/>	ဘုန်းကြီးကျောင်း	<input checked="" type="checkbox"/>
မူလတန်းကျောင်း	<input checked="" type="checkbox"/>	ကျန်းမာရေးဌာနခွဲ	<input type="checkbox"/>	ဟိန္ဒူဘုရားကျောင်း	<input type="checkbox"/>
မူကြိုကျောင်း	<input type="checkbox"/>	ဆေးပေးခန်း	<input type="checkbox"/>	ခရစ်ယာန်ကျောင်း	<input type="checkbox"/>
အခြား	<input type="checkbox"/>	အခြား	<input type="checkbox"/>	ဗလီ	<input type="checkbox"/>
				အခြား	<input type="checkbox"/>
မှတ်ချက်		မှတ်ချက်		မှတ်ချက်	

(ဂ) ကျွမ်းကျင်သူများမှတ်တမ်း (ကျေးရွာတွင်နေထိုင်သော သို့မဟုတ် တခြားရွာမှလာရောက်သောကျွမ်းကျင်သူများ)

(၁) စာသင်ကျောင်း			(၂) ကျန်းမာရေး			(၃) လက်မှုပညာရှင်		
	ရွာတွင်နေထိုင်သူ	အခြားရွာမှလာသူ		ရွာတွင်နေထိုင်သူ	အခြားရွာမှလာသူ		ရွာတွင်နေထိုင်သူ	အခြားရွာမှလာသူ
မူလတန်းပြဆရာ/မ	<input checked="" type="checkbox"/>	<input type="checkbox"/>	ဆရာဝန်	<input type="checkbox"/>	<input type="checkbox"/>	လက်သမား	<input type="checkbox"/>	<input type="checkbox"/>
အထက်တန်းပြဆရာ/မ	<input type="checkbox"/>	<input type="checkbox"/>	လက်ထောက်ကျန်းမာရေးမှူး	<input type="checkbox"/>	<input type="checkbox"/>	ပန်းရံ	<input type="checkbox"/>	<input type="checkbox"/>
အလယ်တန်းပြဆရာ/မ	<input type="checkbox"/>	<input type="checkbox"/>	အပျိုးသမီးကျန်းမာရေးဆရာမ	<input type="checkbox"/>	<input type="checkbox"/>	လျှပ်စစ်ကျွမ်းကျင်ပီးသမား	<input type="checkbox"/>	<input type="checkbox"/>
မူကြိုဆရာ/မ	<input type="checkbox"/>	<input type="checkbox"/>	သားဖွားဆရာမ	<input type="checkbox"/>	<input type="checkbox"/>	ရေပိုက်သွယ်သူ	<input type="checkbox"/>	<input type="checkbox"/>
အခြား	<input type="checkbox"/>	<input type="checkbox"/>	ပြည်သူ့ကျန်းမာရေးလုပ်သား	<input type="checkbox"/>	<input type="checkbox"/>	စက်ပြင်ဆရာ	<input type="checkbox"/>	<input type="checkbox"/>
မှတ်ချက်			မှတ်ချက်			မှတ်ချက်		

(ဃ) ကျေးရွာသို့ရောက်ရှိနိုင်သည့်လမ်းအခြေအနေ / ကျေးရွာတစ်ရွာသည် ၎င်း၏ကျေးရွာအုပ်စုနှင့် ဆက်သွယ်ထားသော လမ်းအခြေအနေ(အောက်ပါတို့ကိုပိုင်းပါ)

ကျောက်ကြမ်းလမ်း      ကတ္တရာလမ်း      ကွန်ကရစ်လမ်း      မော်တော်ဆိုင်ကယ်လမ်း  
 ကျောက်ခင်းလမ်း      မြေသားလမ်း      လူသွားလမ်း      အခြား မြေ

(င) ကျေးရွာဖွံ့ဖြိုးမှုစီမံချက်

(၁) လူထုဗဟိုပြုစီမံကိန်းမစတင်မှ ဤကျေးရွာတွင်ကျေးရွာဖွံ့ဖြိုးမှုစီမံချက်ရှိခဲ့ပါသလား?

ပိုင်းပါ  
 ရှိပါသည်/မရှိပါ/မသိပါ

(၂) ရှိခဲ့ပါလျှင် ဤစီမံချက်ကို မည်သည့် ခုနှစ်တွင်ပြင်ဆင်ခဲ့ပါသနည်း?

နှစ်-----/မသိပါ

(၃) ဤစီမံချက်ကို ခြုံနယ်မှအတည်ပြုခဲ့ပါသလား?

ပြုခဲ့ပါသည်/မပြုခဲ့ပါ /မသိပါ

(စ) စရိုးအကွာအဝေး

(၁) ဤကျေးရွာ၏ပဟိုမှငင်းကျေးရွာအုပ်စု၏ပဟိုအထိစရိုးမိုင်မည်မျှကွာဝေးသနည်း? မိုင် ၁.၅ မိုင်

(၂) ဤကျေးရွာမှ ငင်းကျေးရွာအုပ်စုပဟိုအထိသွားလာရာတွင်ကြာမြင့်သည့်အချိန်။

ခြောက်သွေ့ရာသီတွင်ကြာချိန် 30 မိနစ် ထော်လာဂျီ/မော်တော်ဆိုင်ကယ်/ခြေလျင်/လား/မော်တော်ဘုတ်/  
အခြား -----

မိုးရာသီတွင်ကြာချိန် 35 မိနစ် ထော်လာဂျီ/မော်တော်ဆိုင်ကယ်/ခြေလျင်/လား/မော်တော်ဘုတ်/  
အခြား -----

(ဆ) ပတ်ဝန်းကျင်ဆိုင်ရာသဘာဝဘေးအန္တရာယ်

ဤကျေးရွာတွင်ရေကြီးခြင်းကဲ့သို့ သဘာဝဘေးအန္တရာယ်ကျရောက်ဖူးခြင်း ရှိပါသလား။

□ မရှိပါ      ငါ့ရှိပါသည်      ရှိလျှင်ဖော်ပြပါ----- ၆၂၀ မြင်းကီလိုမီတာ

(ဇ) ကျေးရွာတွင် ဖွဲ့စည်းထားသော အဖွဲ့အစည်းများ

လူထုပဟိုပြုစီမံကိန်းမတိုင်မီ ဤကျေးရွာတွင် ကျေးရွာဖွံ့ဖြိုးရေးအတွက် အစိုးရ(သို့)ရွာသားများကိုယ်တိုင်(သို့) စီမံကိန်းတစ်ခုခုမှ ဖွဲ့စည်းထားသည့် အဖွဲ့အစည်းများရှိပါသလား။

(၁) မိမိ၏အသက် ၇၀ (သက်တမ်း) မှာ ဖွဲ့စည်းထားသည်။

(၂) မိမိ၏အသက် ၆၀ မှ ၇၀ နှစ်အတွင်း ဖွဲ့စည်းထားသည်။

(ဈ) အထွေထွေအုပ်ချုပ်ရေး ဦးစီးဌာန (GAD) မှ မှတ်တမ်းတင်ထားခြင်း

ဤကျေးရွာသည် အထွေထွေအုပ်ချုပ်ရေး ဦးစီးဌာန (GAD) မှ မှတ်တမ်းတင်ထားမှု ရှိပါသလား။

□ မရှိပါ      ငါ့ရှိပါသည်

ကျေးရွာခေါင်းဆောင်

အမည် ဦးခင်အောင်

လက်မှတ် *[Signature]* နေ့စွဲ ၁.၁၁.၂၀၁၉

လူထုစည်းရုံးရေးမှူး

အမည် ဦးစိုးမင်း

လက်မှတ် *[Signature]* နေ့စွဲ ၁.၁၁.၂၀၁၉

ပုံစံ - ၀-၂ - စီမံကိန်းတော်ဝန်အချိန်ဇယား (PC 2)

လမ်းညွှန်ချက်၊ သတ်သိင်္ဂရလုထုထွင်းရှင်းရေးမှူး/လက်ထောက်နည်းဗညာမှူးများမှ စီမံကိန်းတော်ဝန်အဆင့်တစ်မျိုးစီတွင်ကျေးဇူးတင်ကျေးဇူးတင်ပူဇော်မှုအတွက်ပုံစံဖြည့်သွင်းရမည်။									
စည်းရုံးရေးမှူး/လက်ထောက်နည်းဗညာရေးမှူးဝန်ထမ်း အမည် - <b>ဦးရှုလင်းစေတီ</b>									
နေ့စွဲ	၀.၀၀-၂၀၀၉	တော်ဝန်အာအမှတ်ဖြစ်ပါ		၀ တော်ဝန်(၁)	၁ တော်ဝန်(၂)	၂ တော်ဝန်(၃)	၃ တော်ဝန်(၄)		
ဖြည့်နှုတ်/တိုင်း	ပဲခူး	မြို့နယ်	သက္ကန်း	ကျေးရွာအုပ်စု	ကြို့ရှင်သာ	ကျေးရွာ	လယ်ပေါ်		
စီမံကိန်းဆောင်ရွက်မှုအဆင့်များ		နေ့စွဲ		အမည်အမေးတွင်တက်ရောက်သူအရေအတွက်					
		စတင်သည်	ပြီးဆုံးသည်	အမျိုးသား	အမျိုးသမီး	အိမ်ထောင်စု	လူမျိုးစုတက်ရောက်သူ	အိမ်ထောင်စု	အိမ်ထောင်စု
		နေ့	နေ့	အတွက်	အတွက်	အရေအတွက်	နှင့်လူမျိုးစုအမည်	ပေါင်း	%
၀။ ကျေးရွာစီမံကိန်း စိတ်ထက်အစည်းအဝေး		၀.၀၀.၂၀၀၉	၀.၀၀.၂၀၀၉	၅၀	၅၂	၆၆	၁၈၁	၈၂	၈၁%
၂။ ကျေးရွာစွဲမြားရေး စီမံချက်ရေးဆွဲခြင်း အစည်းအဝေး		၀.၀၀.၂၀၀၉	၀.၀၀.၂၀၀၉	၅၀	၅၂	၆၆	၁၈၁	၈၂	၈၁%
၃။ ကျေးရွာအုပ်စု လုပ်ငန်းဆုံးဖြတ်ချက် ချမှတ်အစည်းအဝေး									
၄။ မြို့နယ်အဆင့်စီမံကိန်းရေးဆွဲရေးနှင့် အကောင်အထည်ဖော်ရေးအစည်းအဝေး				မလို	မလို	မလို	မလို		
၅။ မြို့နယ် စီမံကိန်းရေးဆွဲရေးနှင့် အကောင်အထည်ဖော်ရေးအစည်းအဝေး									

၃.၅ ။ ပုံစံ-၂။ စီမံကိန်းစက်ဝန်းအချိန်ဇယား

၃.၆။ ပုံစံ-၃။ ကျေးရွာဖွံ့ဖြိုးရေးဦးစားပေးအစီအစဉ်

ပုံစံ - ၈-၃ ကျေးရွာဖွံ့ဖြိုးရေး ဦးစားပေးအစီအစဉ် (Form PC 3)

လမ်းညွှန်ချက်၊ အဆင့်(၃)ကျေးရွာဖွံ့ဖြိုးရေးအစီအစဉ်အပေးပြီးဆုံးသောအခါ ကျေးရွာစီမံကိန်း အထောက်အကူပြု ကော်မတီသည် လူထုဝယ်ယူရေးမှူးအကူအညီဖြင့် ဤပုံစံကိုပြည့်စုံအောင် ဖြည့်သွင်းရမည်။			
လူထုဝယ်ယူရေးမှူး/ဝန်ထမ်း အမည် <u>ဦးရဲလင်းဇော်</u>			
နေ့စွဲ <u>၁/၁၁/၂၀၁၉</u>	စက်ဝန်းအား အမှတ်ခြစ်ပါ (✓) <input type="checkbox"/> စက်ဝန်း(၁) <input checked="" type="checkbox"/> စက်ဝန်း(၂) <input type="checkbox"/> စက်ဝန်း(၃) <input type="checkbox"/> စက်ဝန်း(၄) <input type="checkbox"/>		
ပြည်နယ်/တိုင်း <u>မန္တလေး</u>	မြို့နယ် <u>သဲခေါင်</u>	ကျေးရွာအုပ်စု <u>ရွှေဘို</u>	ကျေးရွာ <u>ကျွန်းစိမ်း</u>

က၊ အခက်အခဲအတားအဆီးများအားဆွေးနွေးခြင်း - ယခုလက်ရှိအခြေအနေတွင်ဤကျေးရွာဖွံ့ဖြိုးတိုးတက်ရေးအတွက် အဓိကအခက်အခဲအတားအဆီးများသည် မည်သည့်များဖြစ်ပါသနည်း။ (အမျိုးသား/သမီး အနည်းဆုံးအခက်အခဲ ၅ ခုစီဖော်ပြပါ)

အုပ်စုစွဲဆွေးနွေးမှုများမှ တင်ပြသောအခက်အခဲအတားအဆီးများ	
ဧည့်သည်ခြံအစား အစားအသွယ် အစားအသွယ် အစားအသွယ် အစားအသွယ် အစားအသွယ်	<input type="checkbox"/> ကျား <input type="checkbox"/> မ <input checked="" type="checkbox"/> ကျား+မ
လမ်း၊ အထောက်အပံ့ အစားအသွယ် အစားအသွယ် အစားအသွယ် အစားအသွယ်	<input checked="" type="checkbox"/> ကျား <input type="checkbox"/> မ <input type="checkbox"/> ကျား+မ
အခက်အခဲအစား အစားအသွယ် အစားအသွယ် အစားအသွယ် အစားအသွယ် အစားအသွယ်	<input type="checkbox"/> ကျား <input type="checkbox"/> မ <input checked="" type="checkbox"/> ကျား+မ
အစားအသွယ် အစားအသွယ် အစားအသွယ် အစားအသွယ် အစားအသွယ် အစားအသွယ်	<input type="checkbox"/> ကျား <input checked="" type="checkbox"/> မ <input type="checkbox"/> ကျား+မ
အစားအသွယ် အစားအသွယ် အစားအသွယ် အစားအသွယ် အစားအသွယ် အစားအသွယ်	<input type="checkbox"/> ကျား <input checked="" type="checkbox"/> မ <input type="checkbox"/> ကျား+မ
အစားအသွယ် အစားအသွယ် အစားအသွယ် အစားအသွယ် အစားအသွယ် အစားအသွယ်	<input checked="" type="checkbox"/> ကျား <input type="checkbox"/> မ <input type="checkbox"/> ကျား+မ
	<input type="checkbox"/> ကျား <input type="checkbox"/> မ <input type="checkbox"/> ကျား+မ
	<input type="checkbox"/> ကျား <input type="checkbox"/> မ <input type="checkbox"/> ကျား+မ
	<input type="checkbox"/> ကျား <input type="checkbox"/> မ <input type="checkbox"/> ကျား+မ
	<input type="checkbox"/> ကျား <input type="checkbox"/> မ <input type="checkbox"/> ကျား+မ
	<input type="checkbox"/> ကျား <input type="checkbox"/> မ <input type="checkbox"/> ကျား+မ



ခ) မျှော်မှန်းခြင်း- နောင်လာမည့် (၅) နှစ် အတွင်း ကျေးရွာဖွံ့ဖြိုးရေး မျှော်မှန်းလျာထားချက်များအား တင်ပြပါ။

အုပ်စုဖွဲ့စည်းမှုများမှ တင်ပြသောမျှော်မှန်းချက်များ	
ဒုတိယတန်းကျောင်း၊ မြို့ရပ်ရွာ၊ ရေဓါး၊ အရသာကောင်း၊ ဖွံ့ဖြိုးရေး၊ ပျံ့နှံ့မှုများ၊ မြို့ရပ်ရွာ၊ ရေဓါး၊ အရသာကောင်း၊ ဖွံ့ဖြိုးရေး၊ မည်သို့မည်ပုံ။	<input type="checkbox"/> ကျား၊ <input checked="" type="checkbox"/> မ၊ <input type="checkbox"/> ကျား+မ
လမ်းအကောင်း၊ ပါကစော့၊ ရွာ၊ ဖွံ့ဖြိုးရေး၊ ဝေသာတကောင်း၊ နှံ့သန့်၊ ရေဓါး၊ အရသာကောင်း၊ ဖွံ့ဖြိုးရေး၊ မည်သို့မည်ပုံ။	<input type="checkbox"/> ကျား၊ <input checked="" type="checkbox"/> မ၊ <input type="checkbox"/> ကျား+မ
ရွာလမ်းဆုံ၊ ၁၂ ရွာ၊ ပါကစော့၊ အရသာကောင်း၊ ဝေသာတကောင်း၊ နှံ့သန့်၊ ကျေး၊ မြို့ရပ်ရွာ၊ ရေဓါး၊ အရသာကောင်း၊ ဖွံ့ဖြိုးရေး၊ မည်သို့မည်ပုံ။	<input type="checkbox"/> ကျား၊ <input checked="" type="checkbox"/> မ၊ <input type="checkbox"/> ကျား+မ
ကွန်ကရစ်လမ်း၊ ရှိသောကောင်း၊ ဝေသာတကောင်း၊ ရေဓါး၊ အရသာကောင်း၊ ဖွံ့ဖြိုးရေး၊ မည်သို့မည်ပုံ။	<input type="checkbox"/> ကျား၊ <input checked="" type="checkbox"/> မ၊ <input type="checkbox"/> ကျား+မ
မိမိတို့၏လက်ဖွံ့ဖြိုးရေး၊ မည်သို့မည်ပုံ၊ ဝေသာတကောင်း၊ ရေဓါး၊ အရသာကောင်း၊ ဖွံ့ဖြိုးရေး၊ မည်သို့မည်ပုံ။	<input type="checkbox"/> ကျား၊ <input checked="" type="checkbox"/> မ၊ <input type="checkbox"/> ကျား+မ
ဒုတိယတန်းကျောင်း၊ မြို့ရပ်ရွာ၊ ရေဓါး၊ အရသာကောင်း၊ ဖွံ့ဖြိုးရေး၊ မည်သို့မည်ပုံ။	<input type="checkbox"/> ကျား၊ <input checked="" type="checkbox"/> မ၊ <input type="checkbox"/> ကျား+မ
အသေးစား၊ ရေဓါး၊ အရသာကောင်း၊ ဖွံ့ဖြိုးရေး၊ မည်သို့မည်ပုံ။	<input type="checkbox"/> ကျား၊ <input checked="" type="checkbox"/> မ၊ <input type="checkbox"/> ကျား+မ
	<input type="checkbox"/> ကျား၊ <input checked="" type="checkbox"/> မ၊ <input type="checkbox"/> ကျား+မ
	<input type="checkbox"/> ကျား၊ <input checked="" type="checkbox"/> မ၊ <input type="checkbox"/> ကျား+မ
	<input type="checkbox"/> ကျား၊ <input checked="" type="checkbox"/> မ၊ <input type="checkbox"/> ကျား+မ

ဂ) လူထုစိမ့်ကိန်း၏ လာမည့် (၄) နှစ်အတွက် အကျိုးဝင်သော ဦးစားပေး ဖွံ့ဖြိုးတိုးတက်မှု လုပ်ငန်း အစီအစဉ်များအားဖော်ပြပါ။

ဦးစားပေးအဆင့်	ကျေးရွာအတွက် ဦးစားပေး ဖွံ့ဖြိုးတိုးတက်မှု လုပ်ငန်းစဉ်များ	အဆိုပြုသူ (ကျား၊ မ၊ ကျား+မ)	အခန်း ကဏ္ဍ	ခန့်မှန်း ကုန်ကျစရိတ်	အကျိုးခံစားခွင့်ရှိသူ ခန့်မှန်းခြေအရေအတွက်		
					ကျား	မ	ပေါင်း
၁	ဒုတိယတန်းကျောင်း	ကျား+မ	ရောင်းဝယ်ရေး		၁၅၅	၁၆၃	၃၁၈
၂	ရွာထဲတွင်း ဖြေငှက်ရေ	ကျား+မ	ရောင်းဝယ်ရေး		၁၅၅	၁၆၃	၃၁၈
၃	ကျေးရွာအစား	ကျား+မ	ကျေးရွာအစား		၁၅၅	၁၆၃	၃၁၈
၄	ကျေးရွာထဲတွင်း ကွန်ကရစ်လမ်း	ကျား+မ	ရောင်းဝယ်ရေး		၁၅၅	၁၆၃	၃၁၈
၅							
၆							
၇							

သ။ လူထုဝင်ပံ့ကိန်း၏ လာမည့် (၄) နှစ်အတွက် အကျိုးမဝင်သော ဦးစားပေး ဖွံ့ဖြိုးတိုးတက်မှု လုပ်ငန်း အစီအစဉ်များအားဖော်ပြပါ။

အဆင့်	ကျေးရွာအတွက် ဦးစားပေး ဖွံ့ဖြိုး တိုးတက်မှု လုပ်ငန်းစဉ်များ	အဆိုပြုသူ (အမျိုးသားများ/ အမျိုးသမီးများ/ အမျိုးသား+ အမျိုးသမီး)	အခန်းကဏ္ဍ
၁	မိုးဒေသလွှဲလျက် နေထိုင်မှု ပြုပြင်ရေး	မာမိုးသား	အခြေခံအဆောက်အအုံ
၂	ကျေးရွာအတွင်း ရေပေးစနစ်	မာမိုးသား	အခြေခံအဆောက်အအုံ
၃	ကျေးရွာအတွင်း လမ်းဖောက်	မာမိုးသား	အခြေခံအဆောက်အအုံ
၄			
၅			
၆			

ခေါင်းဆောင်၊ ကျေးရွာစီမံကိန်းအထောက်အကူပြုကော်မတီမှအတည်ပြုသည်။

အမည် ဦးတင် လက်မှတ် ဦး နေ့စွဲ ၁/၁၁/၂၀၂၃  
ဒေါ်ထက်ဝတ်အောင် အက

၅။ ကျေးရွာစီမံကိန်းအထောက်အကူပြု ကော်မတီဝင်များစာရင်း

ကျေးရွာအုပ်စု - ကြို့ရည်သာ

ကျေးရွာ - လယ်ပေါ်

ကျေးရွာစီမံကိန်းအထောက်အကူပြု ကော်မတီဝင်များစာရင်း (ဒုတိယနှစ်စက်ဝန်း)

ကျေးရွာ လယ်ပေါ် / ကျေးရွာအုပ်စု ကြို့ရည်သာ ရက်စွဲ ၁.၁၁.၂၀၁၉

စဉ်	အမည်	ကျား/မ	ကော်မတီ	အဖွဲ့ဝင်/ခေါင်းဆောင်
၁။	ဦးကျော်ဌေး	က	စီ/ကော်မတီ	ခေါင်းဆောင်
၂။	ဒေါ်တက်တက်အောင်	မ	စီ/ကော်မတီ	ခေါင်းဆောင်
၃။	ဦးမျိုးမင်းစေတီ	က	ဝန်ထုပ်ထွေးရေးအဖွဲ့	ခေါင်းဆောင်
၄။	ဒေါ်ဗျာစာ	မ	"	အဖွဲ့ဝင်
၅။	ဒေါ်ခင်မြခိုင်	မ	"	"
၆။	ဦးမောင်အောင်	က	စောင့်ကြည့်ရေးအဖွဲ့	ခေါင်းဆောင်
၇။	ဒေါ်စာအောင်စို	မ	"	အဖွဲ့ဝင်
၈။	ဦးကျော်စို	က	လည်ပတ်ပြုပြင်ရေးအဖွဲ့	ခေါင်းဆောင်
၉။	ဒေါ်ဗျာစာ	မ	"	အဖွဲ့ဝင်
၁၀။	ဦးဌေးဝင်း	က	ဝေဖန်အကြံပြု	အဖွဲ့ဝင်
၁၁။	ဒေါ်ဝေဝေစို	မ	"	"
၁၂။	ဦးမောင်စို	က	စေတနာ့ဝန်ထမ်း	အဖွဲ့ဝင်
၁၃။	ဒေါ်စာအောင်	မ	"	"
၁၄။	ဦးကျော်စို	က	ဗျေးရွာနေ့စာရင်းစဉ်	"



ကျေးရွာစီမံကိန်းအထောက်အကူပြုကော်မတီ



၃။ ဆုံးဖြတ်ချက် (၁) . . . . . လယ်ယာ ပစ္စည်းများ အစဉ်အစား အစားထိုးခြင်း

ချက်များမှာ (၁) အထူးအရေးကြီးခြင်း

(၂) ငွေကြေးပေးခြင်း

(၃) အစားထိုးခြင်း

(၄) . . . . . (ပေးခြင်း)

(၅)

အစဉ်အစား အစားထိုးခြင်း တစ်ခုခုကို အစားထိုးခြင်း အားဖြင့်  
ဤ စာတမ်းကို အစဉ်အစား ပြုစုပေးခြင်းဖြစ်သည်။

မှတ်တမ်းတင်သူ

လက်မှတ် *[Signature]*  
အမည် ဦးဂုလင်းတော်  
ရာထူး လူဝင်မှုကြီးကြပ်ရေးဦးစီးဌာန



ပထမ ဒုတိယအကြိမ် ကျေးရွာအစည်းအဝေး(ဒုတိယနှစ်စက်ဝန်း)

# ၆။ ကဏ္ဍအလိုက်ဦးစားပေးဖွံ့ဖြိုးရေးလုပ်ငန်းစဉ်များ

ကဏ္ဍအလိုက်လုပ်ငန်းအနှစ်ချုပ်ဇယား

ကဏ္ဍ	စဉ်	လုပ်ငန်းအမျိုးအစား	အဆိုပြုသူ (အမှန်ခြစ်ရန်)		ခုနှစ်	ထောက်ပံ့မည့် အဖွဲ့အစည်း (သို့) ဌာန	မှတ်ချက်
			ကျား	မ			
အခြေခံအဆောက်အအုံကဏ္ဍ (လမ်း/တံတား/ရေပြိုရေ/မီးလင်းရေး)	၁	ရွာတွင်း ဇေယျာဓိ		✓	၂၀၁၈	၀၀၀၀၀၀	မြို့စီးခံ
	၂	ကျေးရွာတွင်း ဇေယျာဓိ		✓	၂၀၁၉	၀၀၀၀၀၀	
	၃	ရွာတွင်း ဇေယျာဓိ		✓	၂၀၁၉	၀၀၀၀၀၀	
	၄	ကျေးရွာတွင်း စွန့်စားရိတ်ခင်း		✓	၂၀၁၉	၀၀၀၀၀၀	
လမ်းပို့ဆောင်ရေးကဏ္ဍ (ပညာရေး/ကျန်းမာရေးနှင့် ဆိုင်သော အဆောက်အအုံများနှင့် အခြားလိုအပ်ချက်များ)	၁	ကျေးရွာခင်း စတုဂံ		✓	၂၀၁၉	၀၀၀၀၀၀	
သက်မွေးဝမ်းကြောင်းကဏ္ဍ (စိုက်ပျိုးရေး/မွေးမြူရေးနှင့် ဆိုင်သော အဆောက်အအုံများနှင့် အခြားလိုအပ်ချက်များ)							
သာသနာရေးအဖွဲ့အစည်း လျှော့ပါးရေးကဏ္ဍ							
အခြားကဏ္ဍ (လမ်းဆိုင်ရာများသို့ လုံခြုံရေးနှင့်အ ကောင်အထည်အစေ့ ဆောင်ရွက်ပေးနိုင်ခြင်းမရှိသော လုပ်ငန်းများ)	၁	မိမိတို့ရွာတွင်း အခြေခံအဆောက်အအုံများ		✓	၂၀၁၉	၀၀၀၀၀၀	
	၂	ကျေးရွာတွင်း အခြေခံအဆောက်အအုံများ		✓	၂၀၁၉	၀၀၀၀၀၀	
	၃	ကျေးရွာတွင်း အခြေခံအဆောက်အအုံများ		✓	၂၀၁၉	၀၀၀၀၀၀	