

ပြည်ထောင်စုသမ္မတ မြန်မာနိုင်ငံတော်အစိုးရ  
စိုက်ပျိုးရေး၊ မွေးမြူရေးနှင့် ဆည်မြောင်းဝန်ကြီးဌာန  
ကျေးလက်ဒေသဖွံ့ဖြိုးတိုးတက်ရေးဦးစီးဌာန



**National Community Driven Development Project (NCDDP)**

လူထုဗဟိုပြုစီမံကိန်း၊ ဒီးမော့ဆိုမြို့နယ်

# ကျေးရွာဖွံ့ဖြိုးရေးအစီအစဉ် Village Development Plan



လောစီကျေးရွာ ၊ နောင်ပုလဲကျေးရွာအုပ်စု

ဒီးမော့ဆိုမြို့နယ်

၂၀၁၈ ခုနှစ်၊ (တတိယနှစ်စက်ဝန်း)



# ကျေးရွာဖွံ့ဖြိုးရေးအစီအစဉ်

## လောစီကျေးရွာ ၊ နောင်ပုလဲကျေးရွာအုပ်စု

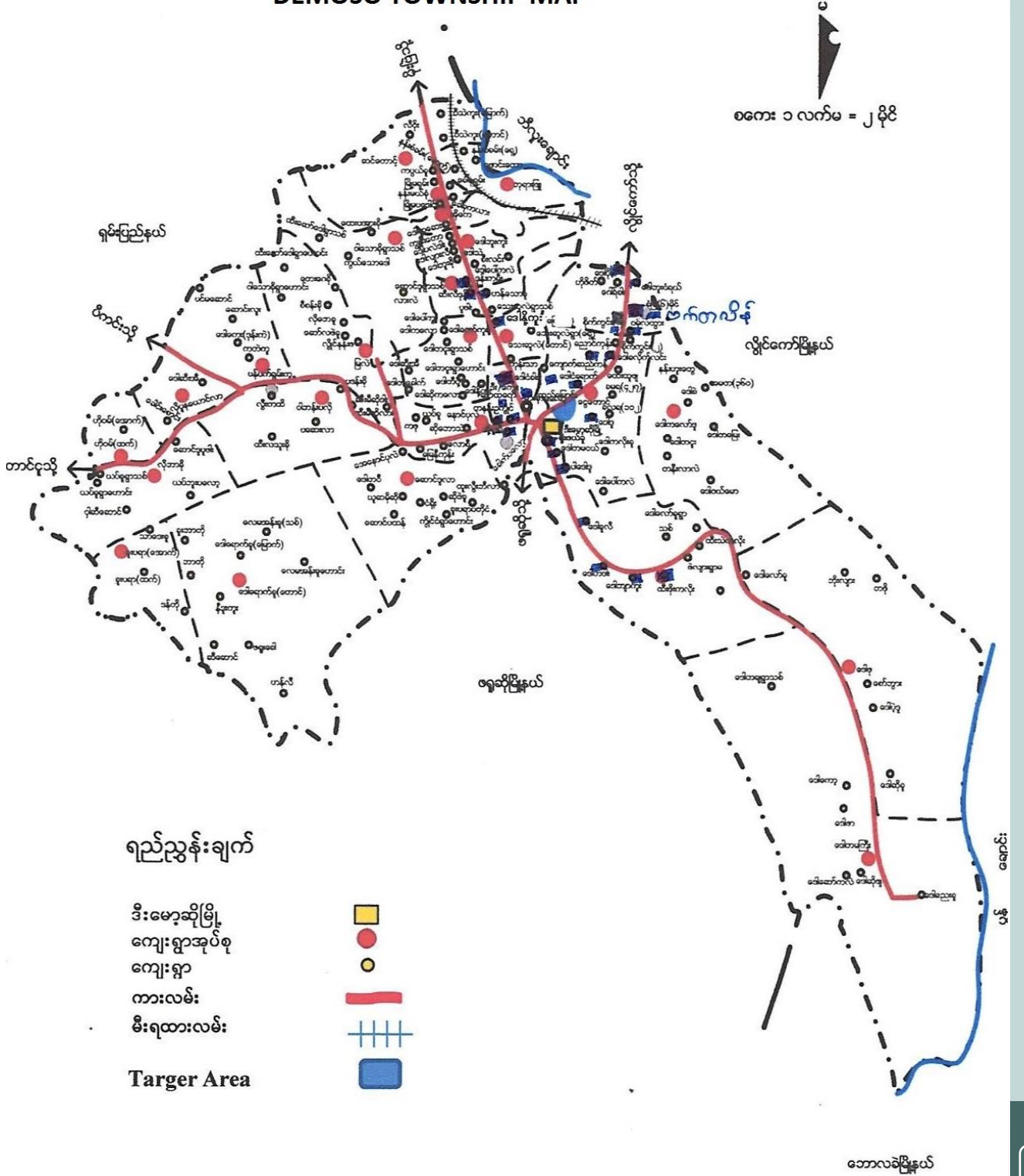
### မာတိကာ

ဒီးမော့ဆိုမြို့နယ် အခြေပြမြေပုံ.....	၁
နောင်ပုလဲကျေးရွာအုပ်စုမြေပုံ .....	၂
နောင်ပုလဲကျေးရွာအုပ်စုတွင်ပါဝင်သော ကျေးရွာများစာရင်း.....	၃
ကျေးရွာလူမှုရေးနှင့် အရင်းအမြစ်ပြမြေပုံ.....	၄
လူမှုရေးနှင့် အရင်းအမြစ်ပြမြေပုံ သုံးသပ်ချက် .....	၄
ကျေးရွာသမိုင်းအကျဉ်းချုပ် .....	၅
ဥစ္စာဓန ကြွယ်ဝမှု အဆင့်သတ်မှတ်ခြင်း .....	၆
ဥစ္စာဓနကြွယ်ဝမှုအဆင့်သတ်မှတ်ခြင်း သုံးသပ်ချက် .....	၇
ကျား/မ ပင့်ကူအိမ် .....	၈
ကျား/မ ပင့်ကူအိမ် သုံးသပ်ချက် .....	၉
အဖွဲ့အစည်းချိတ်ဆက်မှုပြ မြေပုံ.....	၁၀
အဖွဲ့အစည်းချိတ်ဆက်မှုပြမြေပုံ သုံးသပ်ချက်.....	၁၁
ရာသီခွင်ပြ ပြက္ခဒိန်.....	၁၂
ရာသီခွင်ပြ ပြက္ခဒိန်သုံးသပ်ချက်.....	၁၃
ကျေးရွာစီမံကိန်းအထောက်အကူပြုကော်မတီဝင်များ စာရင်း/ဓာတ်ပုံ .....	၁၄
ကျေးရွာဖွံ့ဖြိုးရေးအစီအစဉ်ဆောင်ရွက်မှု မှတ်တမ်းဓာတ်ပုံများ .....	၁၅
ပုံစံ - ၁။ ကျေးရွာ အခြေခံအချက်အလက်များ (PC-၁) .....	၁၆
ပုံစံ - ၂။ စီမံကိန်းစက်ဝန်း အချိန်ဇယား (PC-၂) .....	၁၉
ပုံစံ - ၃။ ကျေးရွာဖွံ့ဖြိုးရေးဦးစားပေးအစီအစဉ် (PC-၃).....	၂၀
ကျေးရွာအစည်းအဝေးမှတ်တမ်းများ .....	၂၂



# ဒီးမော့ဆိုမြို့နယ် အခြေပြမြေပုံ

## DEMOSO TOWNSHIP MAP



လောစီကျေးရွာ | နောင်ပုလဲကျေးရွာအုပ်စု

ကျေးရွာဖွံ့ဖြိုးရေးအစီအစဉ်



နောင်ပုလဲကျေးရွာအုပ်စုတွင်ပါဝင်သော ကျေးရွာများစာရင်း

စဉ်	ကျေးရွာအမည်	အိမ်ခြေ	လူဦးရေ		
			ကျား	မ	စုစုပေါင်း
၁	နောင်ပုလဲကျေးရွာ	၇၃	၁၇၆	၂၁၃	၃၈၉
၂	ဆိုဘောသဲကျေးရွာ	၁၂၃	၃၂၃	၃၁၈	၆၄၁
၃	လောစီကျေးရွာ	၇၁	၂၀၄	၂၀၅	၄၀၉
၄	(၄) မိုင် ယပ်ခူကျေးရွာ	၈၃	၂၃၂	၂၅၀	၄၈၂
၅	(၄) မိုင် မြေနီကုန်းကျေးရွာ	၆၅	၁၇၃	၁၄၃	၃၁၆
၆	(၄) မိုင် ကဖုကျေးရွာ	၅၅	၁၉၁	၁၄၈	၃၃၉
စုစုပေါင်း		၄၇၀	၁၂၄၀	၁၃၃၆	၂၅၇၆



ကျေးရွာလူမှုရေးနှင့် အရင်းအမြစ်ပြုပြင်ခြင်း

လောစီကျေးရွာ၏ ကျေးရွာလူမှုရေး နှင့် အရင်းအမြစ်ပြုပြင်ခြင်း



$$\frac{ပါဝင်ဆွေးနွေးသူ - ကျား (၁၀) + မ (၁၅) = (၂၅) ဦး}{}$$

လူမှုရေးနှင့် အရင်းအမြစ်ပြုပြင်ခြင်း သုံးသပ်ချက်

လောစီကျေးရွာသည် နောင်ပုလဲကျေးရွာအုပ်စုအတွင်းတည်ရှိပြီး ဒီးမော့ဆိုမြို့နယ်မှ (၃) မိုင် အကွာတွင် တည်ရှိသောကျေးရွာတစ်ရွာဖြစ်ပါသည်။ ကျေးရွာတွင်အိမ်ခြေစုစုပေါင်း (၇၁) လုံးရှိပြီး အိမ်ထောင်စုပေါင်း (၆၃) စုနေထိုင်လျက်ရှိပါသည်။ သက်ကြီးရွယ်အိုနေအိမ်များကို အနီရောင်အပိုင်းဖြင့်ပြသထားသဖြင့် ထင်ရှားစွာမြင်တွေ့နိုင်ပါသည်။ ကျေးရွာတွင် လူမျိုးတစ်စုတည်း ခရစ်ယာန် ဘာသာတစ်ခုတည်းကိုသာ ကိုးကွယ်ကြသဖြင့် အုပ်ချုပ်ရေးမှူး၏ ဩဇာလွှမ်းမိုးမှုအလိုက် စည်းရုံး နိုင်မှုအပိုင်းတွင် အကျိုးသက်ရောက်မှုကို မြင်တွေ့နိုင်မည်ဖြစ်ပါသည်။

ကျေးရွာ၏အရှေ့ဘက်တွင် ဆိုဘောသဲကျေးရွာ၊ အနောက်မြောက်ဘက်တွင် (၄) မိုင်ယပ်စု ကျေးရွာတို့နှင့်နယ်နိမိတ်ချင်းထိစပ်နေပြီး ရွာ၏အရှေ့မြောက်ဘက်တွင် လယ်ခင်း များ၊ တောင်ဘက် တွင် ယာခင်းများကိုမြင်တွေ့နိုင်ပါသည်။ အများစုမှာ တောင်သူများ ဖြစ်သဖြင့် စပါးကို အဓိကထား စိုက်ပျိုးပြီး ပြောင်းဖူးကိုလည်း တစ်ပိုင်တစ်နိုင် စိုက်ပျိုးကြပါသည်။

ထိုကျေးရွာသည် လွိုင်ကော်-တောင်ငူလမ်းမကြီးပေါ်တွင် တည်ရှိသော ကျေးရွာတစ်ရွာပြီး ကျေးရွာတွင် နှစ်ခြင်းခရစ်ယာန်ဘုရားကျောင်း၊ မူကြိုကျောင်း၊ ဘောလုံးကွင်းနှင့် အထက(ခွဲ) ၄ မိုင် မြေကီကုန်းအမည်ပေါက်ကျောင်းရှိပါသည်။ အခြား အန်ဂျီအိုအဖွဲ့အစည်းများလည်း ကျေးရွာအတွက် အဝီစီတွင်းများပြုလုပ်ထားပေးပြီး ရေလှောင်ကန်ငယ်များလည်း ပြုလုပ်ပေးထားပါသည်။

လောစီကျေးရွာ ၊ နောင်ပုလဲကျေးရွာအုပ်စု

ကျေးရွာဖွံ့ဖြိုးရေးအစီအစဉ်



## ကျေးရွာသမိုင်းအကျဉ်းချုပ်

လောစီကျေးရွာသည် လွန်ခဲ့သော (၁၉၇၁) ခုနှစ်၊ အောက်တိုဘာလအချိန်တွင် မြေနီကုန်းကျေးရွာမှ ပြောင်းရွှေ့နေထိုင်ခဲ့ပါသည်။ ရွာစတင်တည်ထောင်ခဲ့သည့်အချိန်တွင် အိမ်ခြေပေါင်း (၁၂) လုံးနှင့် လူဦးရေ (၅၀) ဦးခန့်လာရောက်အခြေချ နေထိုင်ခဲ့ပါသည်။ လောစီကျေးရွာသည် ဒီးမော့ဆိုမြို့၏ အနောက်ဘက် (၃) မိုင် (၄) ဖာလုံခန့် အကွာ၊ မြေနီကုန်းကျေးရွာ အရှေ့ဘက် (၄) မိုင်ခန့်အကွာ လှိုင်ကော်-တောင်ငူလမ်းမကြီးပေါ်တွင် တည်ရှိပါသည်။ ရွာသူရွာသား များသည် အများအားဖြင့် လယ်ယာလုပ်ငန်းနှင့် ကျပန်းအလုပ်အချို့ဖြင့် အသက်မွေး လုပ်ကိုင်ခဲ့ပါသည်။

ကျေးရွာတွင် နေထိုင်သောအချို့မိသားစုများသည် စားဝတ်နေရေး အခက်အခဲများနှင့် ကြုံတွေ့ရသောကြောင့် ပညာရေးအဆင့်မှာလည်း နိမ့်ကျခဲ့ပါသည်။ ယခုလက်ရှိကျေးရွာတွင် အိမ်ခြေ ပေါင်း (၇၁) လုံးနှင့် လူဦးရေစုစုပေါင်း (၄၀၉)ဦးဖြင့် နေထိုင်ကြပါသည်။ ယခင်နှစ် အတွင်း အန်ဂျီအို အဖွဲ့အစည်းတွေဝင်ရောက်ကူညီထောက်ပံ့မှုကြောင့် ကျေးရွာသူကျေးရွာသား များသည် အသိပညာ ဖွံ့ဖြိုးလာသည်နှင့်အမျှ ကျေးရွာတွင်လူနေမှုဘဝမှာလည်း အသင့်အတင့် ဖွံ့ဖြိုးလာပါသည်။

ယခုလက်ရှိကျေးရွာအခြေအနေမှာ ကျေးရွာရှိမိဘများသည် ခေတ်နှင့်အညီ အသိပညာများ ဖွံ့ဖြိုးလာမှုကြောင့် ကလေး၊ လူငယ်များသည်လည်း ယခင်နှစ်များထက် ပညာရေးပိုင်းသော် လည်းကောင်း၊ လူမှုရေးပိုင်းသော်လည်းကောင်း၊ ဘာသာရေးပိုင်းသော် လည်းကောင်း ပိုမိုဖွံ့ဖြိုး တိုးတက်ပြောင်းလဲ လာသည်ကို တွေ့ရပါသည်။ ကျေးရွာတွင်း အမည်ပေါက်နေသော အထက(ခွဲ) မြေနီကုန်းကျောင်းသည် ထိုကျေးရွာပြောင်းလာသည်မှ အစပြုပြီး အစိုးရဌာနသို့တင်ပြက ကျောင်းအမည်ပြောင်းလဲခေါ်တွင်ရန် အခက်အခဲရှိပါသဖြင့် အထက(ခွဲ) မြေနီကုန်း ဟုသာဆက်လက် ခေါ်တွင်စေခဲ့ပါသည်။ အထက်ပါ ဖော်ပြထားသော အချက်အလက်များသည် လောစီကျေးရွာ၏ သမိုင်းအကျဉ်းချုပ်ဖြစ်ကြောင်း တင်ပြအပ်ပါသည်။

မှတ်တမ်းတင်သူ - ကိုရယ်ဘာနားဘုဏ်

ဥစ္စာဓန ကြွယ်ဝမှု အဆင့်သတ်မှတ်ခြင်း

ဥစ္စာဓန ခံသတ်မှတ်ချက်

လောစီကျေးရွာ၏ ဥစ္စာဓန ကြွယ်ဝမှု အဆင့်သတ်မှတ်ခြင်း

ပါဝင်ဆွေးနွေးသူ = ကျား- ၁၃ဦး၊ မ-၃၅ ဦး ပေါင်း-၄၈ ဦး

အဆင့်	ခံသတ်မှတ်ချက်	အိမ်ထောင်စု	ရာခိုင်နှုန်း
A	တိုက်အိမ်၊ လယ် (၄ ဧက အထက်) ယာ (၄ ဧက အထက်)၊ ကား (ဆိုင်ကယ်၊ နွား၊ (၁၀ ကောင် အထက်) လယ်ထွက်စက်၊ ရွှေ၊ ငွေ၊ စက်လာဂျီ၊ TV ဖို၊ Solar ဖို	2	3%
B	လယ် (၂ ဧက)၊ ယာ (၂ ဧက)၊ နွား (တစ်ကောင်)၊ ဆိုင်ကယ်၊ စက်ဘီး၊ ချိန်၊ စားပြွန်ရိတ်စက်၊ အပ်ချုပ်စက်၊ ဆိုင်ရောင်း	59	၆၃% ၆၄% x
C	ကျပန်း၊ လယ်မရှိ၊ ယာမရှိ တရုတ်လျှပ်တရုတ်စား၊ နာတာရှည် ရောဂါဒဏ်ရသူ	10	14%
		71	100%

ပါဝင်ဆွေးနွေးသူ - ကျား (၁၃) + မ (၃၅) = (၄၈) ဦး

လောစီကျေးရွာ ၊ နောင်ပုလဲကျေးရွာအုပ်စု

ကျေးရွာဖွံ့ဖြိုးရေးအစီအစဉ်

ဥစ္စာနေကြွယ်ဝမှုအဆင့်သတ်မှတ်ခြင်း သုံးသပ်ချက်

လောစီကျေးရွာတွင်းရှိအိမ်ထောင်စုပေါင်း (၇၁) စုကို အဆင့်သတ်မှတ်ရာတွင် ချမ်းသာသော အိမ်ထောင်စုအား (အေ) အဆင့်၊ ပြေလည်သောအိမ်ထောင်စုအား အဆင့် (ဘီ) နှင့် မပြေလည်သောအိမ်ထောင်စုအား အဆင့် (စီ) ဟု အသီးသီးခွဲခြားသတ်မှတ်ထားပါသည်။

အဆင့် (အေ) တွင် အိမ်ထောင်စုပေါင်း (၂) အိမ်ရှိပြီး ၎င်းတို့၏ပိုင်ဆိုင်မှုများမှာ တိုက်အိမ်၊ လယ် (၅ဧကအထက်)၊ ယာ (၅ဧကအထက်)၊ ကား၊ ဆိုင်ကယ်၊ နွား (၁၀ ကောင်အထက်)၊ လယ်ထွန်စက်၊ ရွှေ၊ ငွေ၊ ထော်လာဂျီ၊ တီဗွီ၊ ဆိုလာပြား စသည်တို့ ရှိပါသည်။

အဆင့် (ဘီ) တွင် အိမ်ထောင်စုပေါင်း (၅၈) စုရှိပြီး ယခင်နှစ်ထက် အဆင့် (စီ)မှ အိမ်ခြေ (၅) အိမ်ထိုးတက်လာခြင်းမှာ ပြောင်းလဲမှုတစ်ခုပင်ဖြစ်ကြောင်း ဆွေးနွေးခဲ့ကြပါသည်။ အဆင့် (ဘီ) အိမ်ထောင်စု၏ ပိုင်ဆိုင်မှုများမှာ လယ် (၂ဧက)၊ ယာ (၂ ဧက)၊ နွားတစ်ရည်း၊ ဆိုင်ကယ်၊ စက်ဘီး၊ ချိန်းစော၊ မြက်ရိတ်စက်၊ အပ်ချုပ်စက်၊ ဆိုင်ရောင်း သို့သော်အဆင့် (စီ) မှ ပြောင်းလဲလာခြင်းဖြစ်သဖြင့် အဆင့် (ဘီ)ရှိ သတ်မှတ်ချက်အားလုံးနှင့်ကိုက်ညီမှုမရှိသေးကြောင်း သုံးသပ် တင်ပြခဲ့ပါသည်။

အဆင့် (စီ) အိမ်ထောင်စုများသည် လယ်မရှိ၊ ယာမရှိသဖြင့် ကျပန်းလုပ်ကိုင်ခြင်း၊ တစ်နေ့လုပ် တစ်နေ့စားသမားများသာဖြစ်ခြင်းနှင့် နာတာရှည်ရောဂါခံစားရသူများ အားလုံးကိုသတ်မှတ်ထားခြင်းဖြစ်သည်။ ထိုအဆင့်တွင် အိမ်ထောင်စု (၁၀) စုကျန်ရှိနေသေးကြောင်း ဆွေးနွေးဖော်ထုတ်ခဲ့ကြပါသည်။

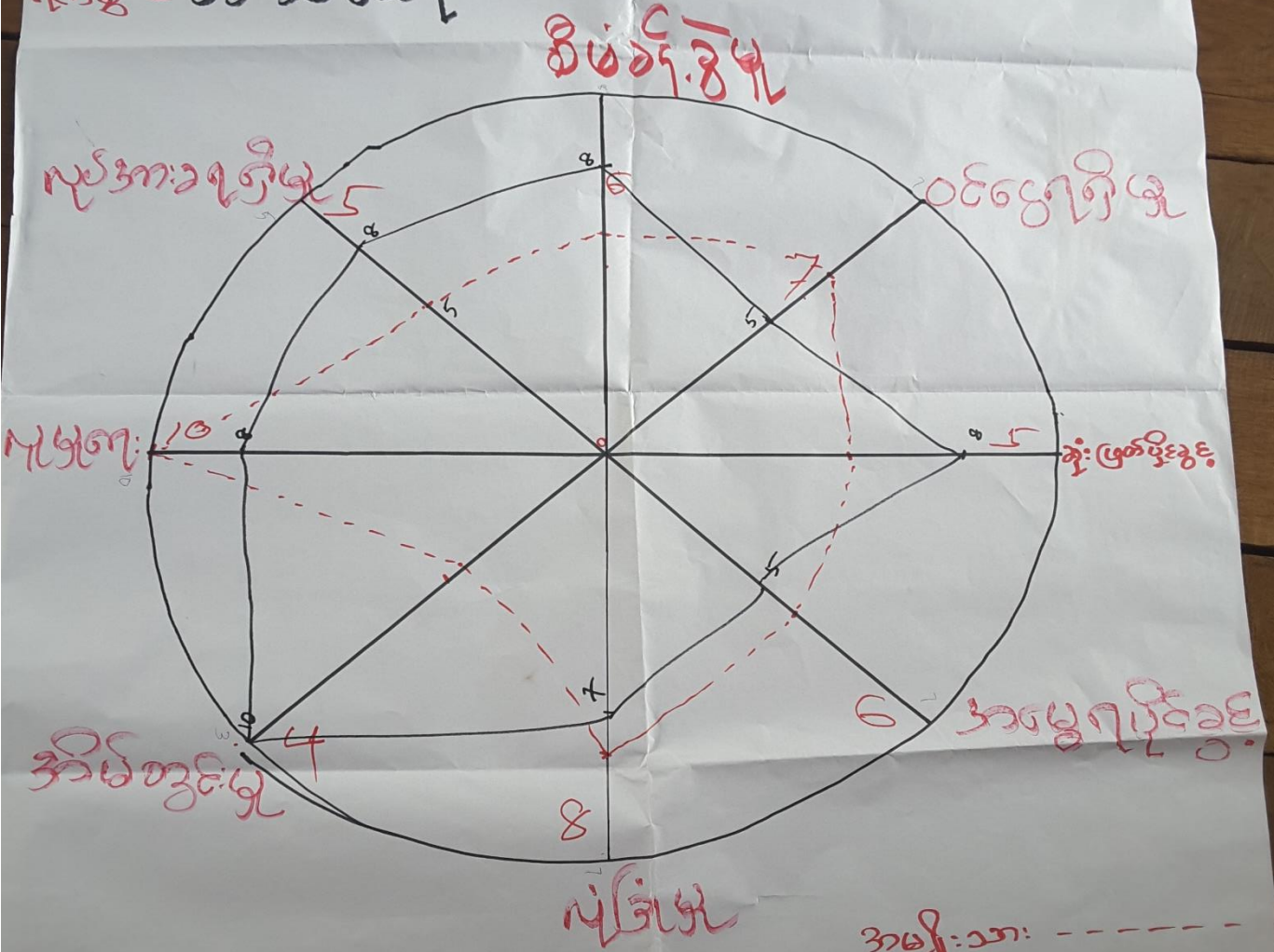
ထိုအဆင့် (၃) ဆင့်ကို ရာခိုင်နှုန်းဖြင့်ပြန်လည်ဖော်ပြပါက အဆင့် (အေ) ၃ %၊ အဆင့် (ဘီ) ၈၂% နှင့်အဆင့် (စီ) ၁၅ % စသည်တို့ပင်ဖြစ်ပါသည်။

မှတ်တမ်းတင်သူ - ကိုရယ်ဘာနားဘာ့စ်



ကျား-၅ - လောစီ  
 မှတ်စု - ကောင်းပုလဲ  
 ရက်စွဲ - ၁၁.၁၀.၂၀၁၇

ပင့်ကူအိမ် သုံး သပ်ခြင်း



ပါဝင် ဆွေးနွေးသူ ၈ - 13 ဦး  
 ၆ - 36 ဦး

အမိုး-သား: \_\_\_\_\_  
 အမိုး-သမီး: \_\_\_\_\_

ပါဝင်ဆွေးနွေးသူ - ကျား (၁၃) + မ (၂၃) = (၃၆) ဦး

လောစီကျေးရွာ | နောင်ပုလဲကျေးရွာအုပ်စု  
 ကျေးရွာဖွံ့ဖြိုးရေးအစီအစဉ်

ပင့်ကူအိမ်သုံးသပ်ချက်တွင် အချက် (၇) ချက်ဖြင့် ဆွေးနွေးမှုပြုလုပ်ခဲ့ရာ ရပ်ရွာရေးသာမက အိမ်တွင်းရေးစီမံခန့်ခွဲမှုများတွင် အမျိုးသားများအနေဖြင့် အမျိုးသမီးများထက် စီမံမှုပိုများနေကြောင်း တွေ့ရှိရပါသည်။ ဝင်ငွေရရှိမှုအနေဖြင့် အမျိုးသမီးများသည် အိမ်တွင်းရေး၊ သားရေး၊ သမီးရေးတို့ဖြင့်သာ ပိုမိုအချိန်ကုန်သဖြင့်ပြင်ပသို့ သွားရောက်လုပ်ကိုင်မှုမရှိသဖြင့် ဝင်ငွေများကို အမျိုးသားများနည်းတူ မရှာဖွေနိုင်ကြောင်း သုံးသပ်ကြပါသည်။

အမွေရပိုင်ခွင့်တွင်လည်း ကယန်းရိုးရာခံယူချက်အရ အမျိုးသားများသာ မိဘအမွေများကို လက်ဆင့်ကမ်းဆက်ခံ နိုင်ကြပြီး အမျိုးသမီးအနေဖြင့် တရားဝင်ဆက်ခံခွင့်မရကြပေ။ သို့သော်ယနေ့ကျေးရွာတွင် အသိအမြင်ပွင့်လာသော မိဘအချို့မှ သမီးများကိုလည်း တတ်နိုင်သမျှအသိအမှတ်ပြုပြီး အမွေအနည်းအကျဉ်းကို လက်ဆင့်ကမ်းပေးကြောင်း၊ ထိုကဲ့သို့သောပြောင်းလဲမှုသည် အလွန်ကောင်းမွန်သော အချက်တစ်ခုဖြစ်ကြောင်း ဆွေးနွေးခဲ့ကြပါသည်။ လုံခြုံရေးအနေဖြင့် အမျိုးသားနှင့် အမျိုးသမီးအဆင့်မှာ အနည်းငယ်သာကွာခြားခြင်းမှာ ယနေ့တွင် မူးယစ်ဆေးဝါးလွှမ်းမိုးမှု များလာသဖြင့် မမျှော်မှန်းနိုင်သောအခြေအနေများဖြစ်ပေါ်လာနိုင်မှုတွင် အမျိုးသမီးများ သာမက အမျိုးသားများအနေဖြင့်လည်း သတိပြုသွားလာသင့်ကြောင်း သုံးသပ်လက်ခံကြ ပါသည်။

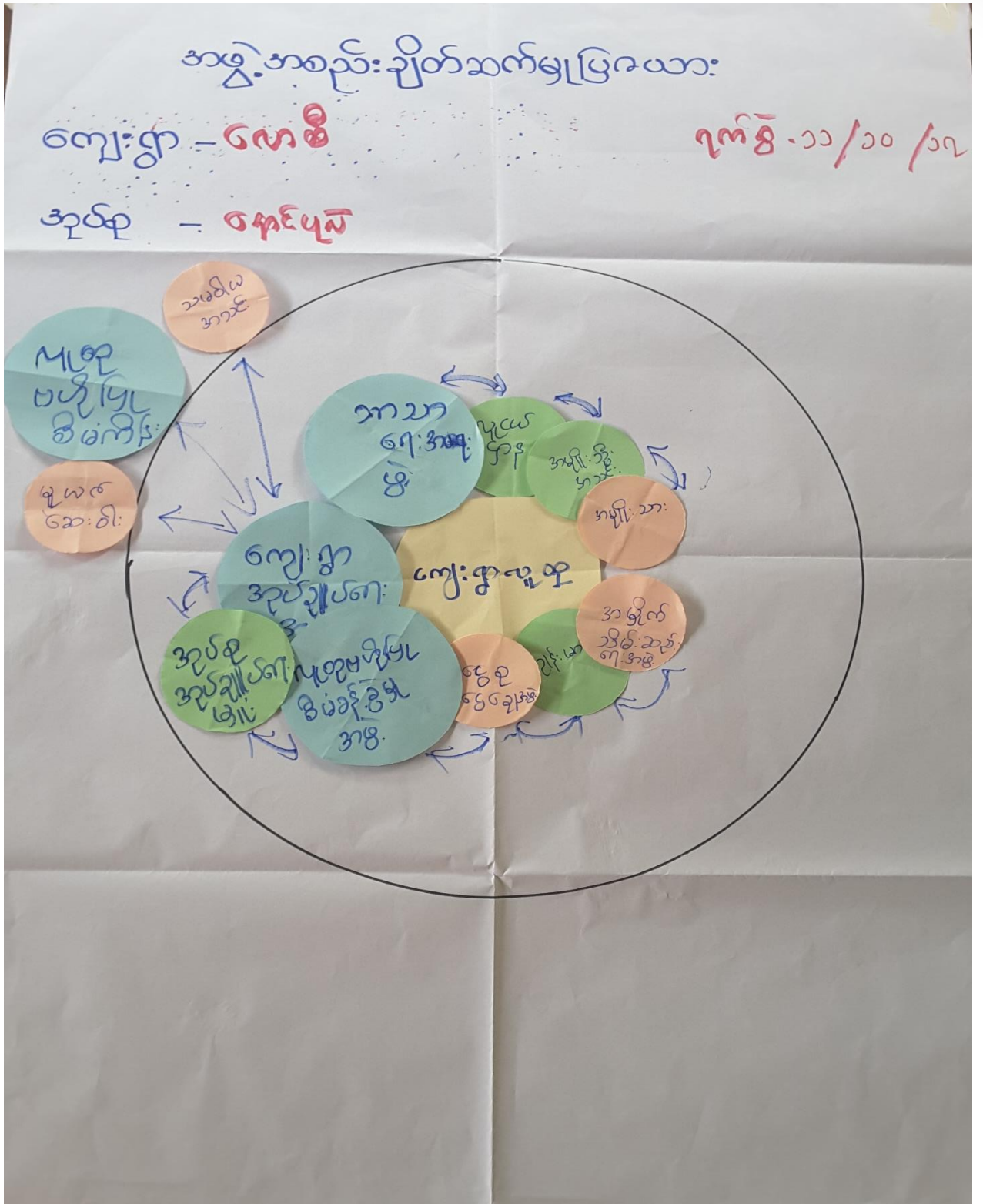
ထို့ပြင် အမျိုးသမီးများအနေဖြင့် ယနေ့အချိန်ထိ တစ်နေ့တာအချိန်အများစုကို အိမ်တွင်းမှု အလုပ်များတွင်သာ အသုံးပြုနေရသေးသည့် အချက်တစ်ခုပင်ဖြစ်သည်။ ထိုအခြေအနေမျိုးတွင် အမျိုးသားအနေဖြင့် အမျိုးသမီးစွမ်းဆောင်ရန်ခက်ခဲသော အခြေအနေတွင်သာ ကူညီသဖြင့် အဆင့်များစွာ ကွာခြားနေသေးကြောင်း သုံးသပ်ဆွေးနွေး ခဲ့ကြပါသည်။ သို့သော်ကျေးရွာလူမှုရေးနှင့် ပတ်သက်ပြီး လက်တွဲညီညီတိုင်ပင် ဆွေးနွေး လုပ်ဆောင်နိုင်ခြင်းနှင့် ကျေးရွာတွင်းလုပ်အားခရရှိမှု တူညီနေကြခြင်းမှာ ကျေနပ်ဖွယ်ရာ အချက်များပင်ဖြစ်သည်။

မှတ်တမ်းတင်သူ - ကိုရယ်ဘာနားဘာ့စ်

လောစီကျေးရွာ | နောင်ပုလဲကျေးရွာအုပ်စု  
ကျေးရွာဖွံ့ဖြိုးရေးအစီအစဉ်



အဖွဲ့အစည်းချိတ်ဆက်မှုပြ မြေပုံ



ဝါဝင်ဆွေးနွေးသူ - ကျား (၁၃) + မ (၃၆) = (၄၉) ဦး

အဖွဲ့အစည်းချိတ်ဆက်မှုပြမြေပုံ သုံးသပ်ချက်

လောစီကျေးရွာတွင် အဖွဲ့အစည်းပေါင်း (၁၄) ဖွဲ့နှင့် ကျေးရွာပြင်ပတွင် (၂) ဖွဲ့ဖြင့် ဆွေးနွေး တင်ပြ ခဲ့ရာ ကျေးရွာတွင်းအဖွဲ့အစည်းများမှာ ကျေးရွာအုပ်ချုပ်ရေးမှူး၊ သင်းအုပ်ဆရာ၊ အုပ်စုအုပ်ချုပ်ရေးမှူး၊ ဆယ်အိမ်မှူး၊ လူငယ်ဌာန၊ အမျိုးသားအသင်း၊ အမျိုးသမီးအသင်း၊ ဓမ္မပညာဌာန၊ ကျန်းမာရေးအဖွဲ့၊ သမဝါယမအဖွဲ့၊ အမှိုက်ကင်းစင်ရေးအဖွဲ့၊ ပညာရေးကော်မတီ၊ မေတ္တာဖောင်ဒေးရှင်းနှင့် ငွေစုငွေချေးအဖွဲ့ စသည်တို့ဖြစ်ပြီး ကျေးရွာပြင်ပအနေဖြင့် မြို့နယ်အုပ်ချုပ်ရေးမှူးနှင့် မူးယစ်ဆေးဝါးနှိမ်နင်းရေးအဖွဲ့ တည်ရှိနေပါသည်။

အစိုးရအဖွဲ့များဖြစ်သည့်မြို့နယ်အုပ်ချုပ်ရေးမှူး၊ အုပ်စုအုပ်ချုပ်ရေးမှူး၊ မူးယစ်ဆေးဝါး နှိမ်နင်းရေးအဖွဲ့ နှင့် ကျေးရွာအုပ်ချုပ်ရေးမှူးတို့သည် ကျေးရွာ၏ ဖွံ့ဖြိုးတိုးတက်ရေး လုပ်ငန်းများ၊ မူးယစ်ဆေးဝါး နှိမ်နင်းရေးလုပ်ငန်းများ၊ လူမှုရေးနှင့် ကျန်းမာရေး ဆောင်ရွက် မှုများတွင် ဦးစီးဦးဆောင်လမ်းညွှန်ပေး လျှက်ရှိပါသည်။

မှတ်တမ်းတင်သူ - ကိုရယ်ဘာနားဘုတ်

လောစီကျေးရွာ ၊ နောင်ပုလဲကျေးရွာအုပ်စု

ကျေးရွာဖွံ့ဖြိုးရေးအစီအစဉ်

ကျေးဇူး - လောစီ  
အုပ်စု - ရောင်ပူလီ

# ရာသီခွင်ပြ ကြံ့ခိုင်

ပါဝင်ဆွေးနွေးသူ  
၈ - 13  
၈ - 36

ရက်စွဲ - ၁၁ / ၁၀ / ၁၇

အကြောင်းအရာ	Jan	Feb	Mar	Apr	May	Jun	Jul	Aug	Sep	Oct	Nov	Dec
စိုက်ပျိုးရိတ်သိမ်းချိန်												
သွားလေးသစ်ချိန်												
ဂေဟစနစ်ပျက်စီးချိန်												
ရာသီမုန်တိုင်းပျက်စီးခြင်း												
ပျက်စီးမှုပျက်စီးချိန်												
ဝင်ရောက်ချိန်												

- ငမ္ပပ်  
 - စပါး  
 - စိုက်  
 - ခြောက်  
 - လမ်း  
 - ဖြောင်း  
 - က  
 - ရှားပါးပုံ

ပါဝင်ဆွေးနွေးသူ - ကျား (၁၃) + မ (၃၆) = (၄၉) ဦး

လောစီကျေးဇူး | နောင်ပုံလဲကျေးဇူးအုပ်စု  
ကျေးဇူးတင်ပြီးရေးအစီအစဉ်

လောစီကျေးရွာရှိ ရွာသူရွာသားများသည် လယ်ယာစိုက်ပျိုးရေးလုပ်ငန်းကို အဓိကလုပ်ကိုင်ကြပါသည်။ ကျေးရွာအတွင်းလူများစုသည်စိုက်ပျိုးရေးလုပ်ငန်းကို အဓိက လုပ်ကိုင်လျက်ရှိသော်လည်း လူနည်းစုမှာ အလုပ်ပါးသောအချိန်တွင် ကျေးရွာပြင်ပသို့ သွားရောက်အလုပ်လုပ်ကိုင်ကြပါသည်။ စိုက်ပျိုးသီးနှံများမှာ နွေစပါးနှင့်မိုးစပါး၊ မြေပဲ နှင့်ပြောင်းတို့ပင်ဖြစ်ပါသည်။ နွေစပါးကို ဇန်နဝါရီလတွင်ပျိုးထောင်ခြင်း၊ မတ်လတွင်စိုက်ကာ ဧပြီလတွင်ရိတ်သိမ်းကြပြီး မိုးစပါးကို ဧပြီလနှင့်ဩဂုတ်လတွင် စိုက်ပျိုးကာ နိုဝင်ဘာလ တွင် ရိတ်သိမ်းလေ့ရှိပါသည်။ ဇွန်လမှ စက်တင်ဘာလအထိ မိုးတွင်းကာလတွင် ရွာတွင်း လမ်းများသည် မြေသားလမ်းအဆင့်သာရှိသဖြင့် သွားလာရေးခက်ခဲပါသည်။

မိုးရေကိုသာအဓိကသိုလှောင်သုံးစွဲရသဖြင့် နွေရာသီဖြစ်သော မတ်လမှ မေလအထိတွင် ရေရှားပါးခြင်းပြဿနာကို ဖြေရှင်းနိုင်ရန် သောက်သုံးရေဝယ်ယူ သောက်သုံးရပါသည်။ ထိုအတွက် ဝင်ငွေများပိုမိုကုန်ကျကြောင်း ဆွေးနွေးကြပါသည်။ ရာသီအလိုက် ရောဂါဖြစ်ပွား လေ့ရှိသောကာလမှာ ဧပြီ၊ မေ၊ဩဂုတ်၊ နိုဝင်ဘာ နှင့် ဒီဇင်ဘာလ တို့တွင်အဖြစ်များပါသည်။ (တုတ်ကွေးဖြစ်ခြင်း၊ ဝမ်းပျက်ဝမ်းလျှော စသည်ဖြင့်)

ခရစ်ယာန်ဘာသာကို ကိုးကွယ်ကြသည့်အလျောက် ဘာသာရေးပွဲတော်များကို ဇန်နဝါရီလ၊ မတ်လ နှင့် ဒီဇင်ဘာလများတွင် ကျင်းပလေ့ရှိကြပါသည်။ ထိုကျေးရွာသည် သီးနှံရောင်းချသည့် အချိန်တွင်သာ ဝင်ငွေပိုမိုရရှိကြောင်း တင်ပြကြပါသည်။

မှတ်တမ်းတင်သူ - ကိုရယ်ဘာနားဘာ့စ်



ကျေးရွာစီမံကိန်းအထောက်အကူပြုကော်မတီဝင်များ စာရင်း/ဇာတ်ပုံ

ကျေးရွာကော်မတီဝင်များ ဖြစ်ပေါ်ရေး

ကျေးရွာ - **လောစီ**  
 အုပ်စု - **ဘေးပုလဲ** ဇူလိုင် ၂၀၁၀-၁၀-၁၇

စဉ်	ကော်မတီဝင်အမည်	ဥက္ကဋ္ဌ	အမည်	ဗဟိုချက်
၁။	ကျေးရွာစီမံကိန်းအောက် ကူညီကော်မတီ	ဦးအိမ်	ဦးစိုးသိန်း	
၂။	ဝယ်ယူရေး အုပ်ကော်မတီ	ဒေါ်ခင်အောင်	ဦးခင်မင်း	
		အဖွဲ့ဝင်	ဒေါ်အယ်မိုးမော်	
၃။	လှုပ်ရှားလှည့်ပတ်ရေး နှင့် ဖြန့်ဖြူးရေးအဖွဲ့ ကျေးအုပ်ကော်မတီ	ဒေါ်ခင်အောင်	ဦးအယ်ဒီထူး	
		အဖွဲ့ဝင်	ဦးကျွန်းမေ	
၄။	ကျေးရွာစာရင်းကိုင်	စာရင်းကိုင်	ဒေါ်ကျွန်းစုမော်	
၅။	စောင့်ကြည့်ကြီး ကြပ်ရေးအုပ်ကော်မတီ	ဒေါ်ခင်အောင်	ဦးစိန်စိန်	
		အဖွဲ့ဝင်	ဒေါ်ယုမော်အေး	
၆။	ဝေဖန်အကြံပြုရေး အဖွဲ့ကျေးအုပ်ကော်မတီ	အဖွဲ့ဝင်	ဦးလှိုင်	
		"	ဒေါ်ကလေးစိန်	
၇။	ကျေးရွာစေတနာ့ ဝန်ထမ်း	အဖွဲ့ဝင်	စောကလေး	
		"	မောင်အေးခင်	



လောစီကျေးရွာ | နောင်ပုလဲကျေးရွာအုပ်စု

ကျေးရွာဖွံ့ဖြိုးရေးအစီအစဉ်



ကျေးရွာဖွံ့ဖြိုးရေးအစီအစဉ်ဆောင်ရွက်မှု မှတ်တမ်းဓာတ်ပုံများ



လောစီကျေးရွာ | နောင်ပုလဲကျေးရွာအုပ်စု

ကျေးရွာဖွံ့ဖြိုးရေးအစီအစဉ်

ပုံစံ - ၁။ ကျေးရွာ အခြေခံအချက်အလက်များ (PC-၁)



လူထုဗဟိုပြု စီမံကိန်း၊ စီမံကိန်းလက်စွဲ အပိုင်း - (၃) - ၂၉.၁၀.၂၀၁၆

ပုံစံ - ၈ - ၁ ကျေးရွာအခြေခံအချက်အလက်များ (Form PC 1)

လမ်းညွှန်ချက်။ ကျေးရွာတစ်ရွာသို့ ပထမဆုံးမိတ်ဆက်ရေး သွားရောက်သောအခါ လူထုစည်းရုံးရေးမှူးသည် ကျေးရွာ ခေါင်းဆောင်များအား ကျေးရွာအချက်အလက်များကို မေတ္တာရပ်ခံ၍ တောင်းခံရသည်။ ဤအချက်အလက်များကို စီမံကိန်း မိတ်ဆက်အစည်းဝေးမတိုင်မီတောင်းခံရမည်။ စီမံကိန်းမိတ်ဆက်အစည်းဝေးတွင် လူထုစည်းရုံးရေးမှူးသည် ဤအချက်အလက် များအား စစ်ဆေးပြီး မှန်ကန်အောင်ပြုလုပ်ရမည်။ ပြီးနောက်တွင် လူထုစည်းရုံးရေးမှူးမှ သတင်းအချက်အလက်ထဲသို့ Tablets မှ တဆင့် ဖြည့်သွင်းရမည်။

ကျေးရွာအုပ်ချုပ်ရေးမှူး အမည် \_\_\_\_\_ ကျေးရွာအုပ်ချုပ်ရေးမှူး၏ ဖုန်းနံပါတ် \_\_\_\_\_ လူထုစည်းရုံးရေးမှူး၏ အမည် \_\_\_\_\_  
 ဦးစွာ ဗင်း \_\_\_\_\_ ဦးကျော်ကျော်ကုန်းက(၈) \_\_\_\_\_

ပြည်နယ်၊ တိုင်းဒေသကြီး \_\_\_\_\_ မြို့နယ် \_\_\_\_\_ ကျေးရွာအုပ်စု \_\_\_\_\_ ကျေးရွာ \_\_\_\_\_

လူမျိုးစု	အိမ်ထောင်စုအရေအတွက်	ကိုးကွယ်သည့်ဘာသာ	အိမ်ထောင်စုအရေအတွက်
လူမျိုးစု (၁) - ကယား	၇၁	ဘာသာ (၁) - ခုနစ်ပတ်	၇၁
လူမျိုးစု (၂) -----		ဘာသာ (၂) -----	
လူမျိုးစု (၃) -----		ဘာသာ (၃) -----	
လူမျိုးစု (၄) -----			
လူမျိုးစုရော -----		ဘာသာရော -----	
	အရေအတွက်		
မသန်စွမ်းသူများ	၁		
သက်ကြီးရွယ်အိုများ (၆၅ နှစ် နှင့် အထက်)	၂၀		
စစ်ဘေးရှောင်			

	အမျိုးသား (အရေအတွက်)	အမျိုးသမီး (အရေအတွက်)
လူဦးရေ	၄၁၇	၂၀၇
လူမျိုးစု (၁) - ကယား		၂၀၀
လူမျိုးစု (၂) -----		
လူမျိုးစု (၃) -----		
လူမျိုးစု (၄) -----		
လူမျိုးစု (၅) -----		
အိမ်ထောင်ဦးစီး		

ကျေးရွာဖွံ့ဖြိုးရေးအစီအစဉ် | လောစီကျေးရွာ | နောင်ပုလဲကျေးရွာအုပ်စု





လူထုဗဟိုပြု စီမံကိန်း၊ စီမံကိန်းလက်ခွဲ အပိုင်း - (၃) - ၂၉.၁၀.၂၀၁၆

(ခ) အခြေခံအဆောက်အအုံ အသုံးအဆောင်များ

စာသင်ကျောင်း	အမှတ် ခြံပေါ်	ကျန်းမာရေး	အမှတ် ခြံပေါ်	ဘာသာရေး အဆောက် အအုံများ	အမှတ် ခြံပေါ်
အထက်တန်းကျောင်း	<input checked="" type="checkbox"/>	ဆေးရုံ	<input type="checkbox"/>	စေတီ	<input type="checkbox"/>
အလယ်တန်းကျောင်း	<input type="checkbox"/>	ကျန်းမာရေးဌာန	<input type="checkbox"/>	ဘုန်းကြီးကျောင်း	<input type="checkbox"/>
မူလတန်းကျောင်း	<input type="checkbox"/>	ကျန်းမာရေးဌာနခွဲ	<input type="checkbox"/>	ဟိန္ဒူဘုရားကျောင်း	<input type="checkbox"/>
မူကြိုကျောင်း	<input checked="" type="checkbox"/>	ဆေးပေးခန်း	<input type="checkbox"/>	ခရစ်ယာန်ကျောင်း	<input checked="" type="checkbox"/>
အခြား	<input type="checkbox"/>	အခြား	<input type="checkbox"/>	ဝလီ	<input type="checkbox"/>
				အခြား	<input type="checkbox"/>
မှတ်ချက်		မှတ်ချက်		မှတ်ချက်	

(ဂ) ကျွမ်းကျင်သူများမှတ်တမ်း (ကျေးရွာတွင်နေထိုင်သော သို့မဟုတ် တခြားရွာမှလာရောက်သော ကျွမ်းကျင်သူများ)

(၁) စာသင်ကျောင်း			(၂) ကျန်းမာရေး			(၃) လက်မှုပညာရှင်		
	ရွာတွင်နေ ထိုင်သူ	အခြားရွာမှ လာသူ		ရွာတွင်နေ ထိုင်သူ	အခြား ရွာမှ လာသူ		ရွာတွင် နေထိုင်သူ	အခြားရွာ မှလာသူ
မူလတန်းပြဆရာ/မ	<input checked="" type="checkbox"/>	<input checked="" type="checkbox"/>	ဆရာဝန်	<input type="checkbox"/>	<input type="checkbox"/>	လက်သမား	<input checked="" type="checkbox"/>	<input type="checkbox"/>
အထက်တန်းပြဆရာ/မ	<input checked="" type="checkbox"/>	<input checked="" type="checkbox"/>	လက်ထောက် ကျန်းမာရေးမှူး	<input type="checkbox"/>	<input type="checkbox"/>	ပန်းရံ	<input checked="" type="checkbox"/>	<input type="checkbox"/>
အလယ်တန်းပြဆရာ/မ	<input checked="" type="checkbox"/>	<input checked="" type="checkbox"/>	အမျိုးသမီးကျန်းမာရေး ဆရာမ	<input type="checkbox"/>	<input type="checkbox"/>	လျှပ်စစ်ကျွမ်းကျင်၊ မီးသမား	<input type="checkbox"/>	<input type="checkbox"/>
မူကြိုဆရာ/မ	<input checked="" type="checkbox"/>	<input type="checkbox"/>	သားဖွားဆရာမ	<input type="checkbox"/>	<input checked="" type="checkbox"/>	ရေပိုက်သွယ်သူ	<input type="checkbox"/>	<input type="checkbox"/>
အခြား	<input type="checkbox"/>	<input type="checkbox"/>	ပြည်သူ့ကျန်းမာရေးလုပ်သား	<input type="checkbox"/>	<input type="checkbox"/>	စက်ပြင်ဆရာ	<input type="checkbox"/>	<input type="checkbox"/>
မှတ်ချက်			မှတ်ချက်	ရက်စွဲ : ၂၅ :		မှတ်ချက်		

(ဃ) ကျေးရွာသို့ ရောက်ရှိနိုင်သည့် လမ်းအခြေအနေ / ကျေးရွာတစ်ရွာသည် ၎င်း၏ ကျေးရွာအုပ်စုနှင့် ဆက်သွယ်ထားသော လမ်းအခြေအနေ (အောက်ပါတို့ကိုပိုင်းပါ)

ကျောက်ကြမ်းလမ်း: ကတ္တရာလမ်း      ကွန်ကရစ်လမ်း:      မော်တော်ဆိုင်ကယ်လမ်း:  
 ကျောက်ခင်းလမ်း:      မြေသားလမ်း:      လူသွားလမ်း:      အခြား: \_\_\_\_\_

လောစီကျေးရွာ | နောင်ပုလဲကျေးရွာအုပ်စု  
 ကျေးရွာဖွံ့ဖြိုးရေးအစီအစဉ်



လူထုဗဟိုပြု စီမံကိန်း၊ စီမံကိန်းလက်စွဲ အပိုင်း - (၃) - ၂၉.၁၀.၂၀၁၆

(င) ကျေးရွာဖွံ့ဖြိုးမှုစီမံချက်

(၁) လူထုဗဟိုပြုစီမံကိန်းမစတင်မီ ဤကျေးရွာတွင်ကျေးရွာဖွံ့ဖြိုးမှု စီမံချက်ရှိခဲ့ပါသလား?

မိုင်မပါ  
ရှိပါသည်/မရှိပါ/မသိပါ

(၂) ရှိခဲ့ပါလျှင် ဤစီမံချက်ကို မည်သည့် ရက်တွင်ပြင်ဆင်ခဲ့ပါသနည်း?

နှစ် ၂၀၁၃-၂၀၁၄ /မသိပါ

(၃) ဤစီမံချက်ကို မြို့နယ်မှအတည်ပြုခဲ့ပါသလား?

ပြုခဲ့ပါသည်/မပြုခဲ့ပါ /မသိပါ

(စ) ရေဒီအက္ခရာအဝေး

(၁) ဤကျေးရွာ၏ဗဟိုမှ ၎င်းကျေးရွာအုပ်စု၏ဗဟိုအထိ ရေဒီမိုင်မည်မျှကွာဝေးသနည်း?

၁-၅ မိုင်

မိုင်-----/မသိပါ

(၂) ဤကျေးရွာမှ ၎င်းကျေးရွာအုပ်စုဗဟိုအထိ သွားလာရာတွင်ကြာမြင့်သည့်အချိန်။

ခြောက်သွေ့ရာသီတွင်ကြာချိန် ----- ၁၀ min ----- ထော်လာဂျီ/မော်တော်ဆိုင်ကယ်/ခြေလျှင်/လား/မော်တော်ဘုတ်/အခြား -----

မိုးရာသီတွင်ကြာချိန် ----- ၁၀ min ----- ထော်လာဂျီ/မော်တော်ဆိုင်ကယ်/ခြေလျှင်/လား/မော်တော်ဘုတ်/အခြား -----

(ဆ) ပတ်ဝန်းကျင်ဆိုင်ရာ သဘာဝဘေးအန္တရာယ်

ဤကျေးရွာတွင် ရေကြီးခြင်းကဲ့သို့ သဘာဝဘေးအန္တရာယ်ကျရောက်ဖူးခြင်း ရှိပါသလား။

မရှိပါ

ရှိပါသည်

ရှိလျှင်ဖော်ပြပါ ----- ၈၅ (၅.၉.၁၅) (၂၀၁၃-၂၀၁၄)

(ဇ) ကျေးရွာတွင် ဖွဲ့စည်းထားသော အဖွဲ့အစည်းများ


လူထုဗဟိုပြုစီမံကိန်းမတိုင်မီ ဤကျေးရွာတွင် ကျေးရွာဖွံ့ဖြိုးရေးအတွက် အစိုးရ (သို့) ရွာသားများကိုယ်တိုင်(သို့) စီမံကိန်းတစ်ခုခုမှ ဖွဲ့စည်းထားသည့် အဖွဲ့အစည်းများရှိပါသလား။

(၁) Case Myanmar

(၂) -----


ကျေးရွာခေါင်းဆောင်

အမည် ဦးအိတ်မင်း

လက်မှတ်  နေ့စွဲ ၁၁.၁၀.၂၀၁၇

လူထုစည်းရုံးရေးမှူး

အမည် ဦးကျော်မင်းကုန်း

လက်မှတ်  နေ့စွဲ ၁၀.၁၁.၂၀၁၇

လောစီကျေးရွာ | နောင်ပုလဲကျေးရွာအုပ်စု

ကျေးရွာဖွံ့ဖြိုးရေးအစီအစဉ်



ပုံစံ - ၂။ စီမံကိန်းစက်ဝန်း အချိန်ဇယား (PC-၂)

လူထုဗဟိုပြု စီမံကိန်း၊ စီမံကိန်းလက်စွဲ အပိုင်း - (၃) - ၂၉.၁၀.၂၀၁၆

ပုံစံ - ၀-၂ - စီမံကိန်းစက်ဝန်းအချိန်ဇယား (PC 2)

ကမ်းခြေနှင့် ဆက်သွယ်ရေးအဆောက်အအုံများ/လက်ထောက်အဆောက်အအုံများ/စီမံကိန်းစက်ဝန်းအဆင့်တစ်ခုပြီးစီးခြင်း၊ ကျေးရွာနှင့် ကျေးရွာအုပ်စုအတွက် ဤပုံစံကို ဖြည့်သွင်းရမည်။

စည်ရုံးအမှတ်/ရပ်ကမ်း အမည် ဦးလှိုင် ၇၇ ၇၇ ၇၇

မ.ရ. ၁၁ / ၁၀ / ၂၀၁၇

စက်ဝန်းအမှတ်(၁)  စက်ဝန်း(၁)  စက်ဝန်း(၂)  စက်ဝန်း(၃)  စက်ဝန်း(၄)

ပြည်နယ်/တိုင်း မကွေး၊ မြို့နယ် ဦးစောဘို၊ ကျေးရွာအုပ်စု ၄၇၆ ယူ.နီ၊ ကျေးရွာ ၆၈၅

စီမံကိန်းစီမံကိန်းအဆင့်များ	မ.ရ.		အစည်းအဝေးတွင်တက်ရောက်သူအရေအတွက်			
	တက်သည့် မ.ရ.	ပြီးစီးသည့်မ.ရ.	အချိုးအစား အရေအတွက်	အချိုးအစား အရေအတွက်	အိမ်ထောင်စု အရေအတွက်	လူမျိုးစုတက်ရောက်သူ အရေအတွက် နှင့် လူမျိုးစုအမည်
၁။ ကျေးရွာစီမံကိန်း စိတ်ဆက်အစည်းအဝေး	၁၁.၁၀.၁၇	၁၁.၁၀.၁၇	၁၇	၃၅	၄၈	၄၈   ကမာန်
၂။ ကျေးရွာဖွံ့ဖြိုးရေး စီမံချက်ရေးဆွဲခြင်း အစည်းအဝေး	၁၁.၁၀.၁၇	၁၁.၁၀.၁၇	၁၇	၃၅	၄၈	၄၈   ကမာန်
၃။ ကျေးရွာအုပ်စု လုပ်ငန်းဆုံးဖြတ်ချက်ချသည့် အစည်းအဝေး	၁၀.၁၀.၁၇	၁၀.၁၀.၁၇	၄	၁၂	၂၁	၁၆   ကမာန် ၃   မကွေး
၄။ မြို့နယ်အစောင့် စီမံကိန်းရေးဆွဲရေး နှင့် အကောင်အထည်ဖော်ရေးစက်ဝင်၏ စီမံကိန်း သုံးသပ်မှု အစည်းအဝေး			မလို	မလို	မလို	မလို
၅။ မြို့နယ် စီမံကိန်းရေးဆွဲရေး နှင့် အကောင်အထည်ဖော်ရေး စက်ဝင်၏ ဆုံးဖြတ်မှုကို ရွာသို့ အသိပေး အကြောင်းကြားသည့် အစည်းအဝေး						 

လောစီကျေးရွာ | နောင်ပုလဲကျေးရွာအုပ်စု

ကျေးရွာဖွံ့ဖြိုးရေးအစီအစဉ်



ပုံစံ - ၃။ ကျေးရွာဖွံ့ဖြိုးရေးဦးစားပေးအစီအစဉ် (PC-3)

ပုံစံ - ၃ - ကျေးရွာဖွံ့ဖြိုးရေး ဦးစားပေးအစီအစဉ် (Form PC 3)

လမ်းညွှန်ခွက် အဆင့်(၃) ကျေးရွာဖွံ့ဖြိုးရေးအစီအစဉ်အတွက် ပြီးဆုံးသောအခါ ကျေးရွာစီမံကိန်း အထောက်အကူပြု ကော်မတီသည် လူထုစည်းရုံးရေးမှူးအကူအညီဖြင့် ဤပုံစံကိုပြည့်စုံအောင် ဖြည့်သွင်းရမည်။

လူထုစည်းရုံးရေးမှူး/ဝန်ထမ်း အမည် ဒေါ်လှစိန်

နေ့စွဲ ၁၁/၁၀/၁၇ စက်ဝန်းအား အမှတ်ခြစ်ပါ (✓) □ စက်ဝန်း(၁) □ စက်ဝန်း(၂) ဖြစ်စက်ဝန်း(၃) □ စက်ဝန်း(၄)

ပြည်နယ်/တိုင်း ကယား ဇွဲးစားပေး ဖြန့်ဖြူးမှု ဝန်ကြီးဌာန ကျေးရွာအုပ်စု ကျေးရွာ ဝန်ကြီးဌာန ကျေးရွာ

က။ အခက်အခဲအတားအဆီးများအား ရွေးချယ်ခြင်း - ယခုလက်ရှိအခြေအနေတွင် ဤကျေးရွာဖွံ့ဖြိုးတိုးတက်ရေးအတွက် အခက်အခဲအတားအဆီးများသည် ယခုရှိသည့်အခြေအနေတွင် (အမျိုးသား/သမီး အနည်းဆုံးအခက်အခဲ ၅ ခုစီဖော်ပြပါ)

အမျိုးသား အခြေအနေ တင်ပြသော အခက်အခဲအတားအဆီးများ	အမျိုးသမီး အခြေအနေ တင်ပြသော အခက်အခဲအတားအဆီးများ
၁။ ယိုးဒယားမြစ်ဝကျွန်းပတ်ဒေသ ဝန်ကြီးဌာန၏ အထောက်အကူပြုခြင်း	၁။ ယိုးဒယားမြစ်ဝကျွန်းပတ်ဒေသ ဝန်ကြီးဌာန၏ အထောက်အကူပြုခြင်း
၂။ ကျေးရွာအုပ်စု ဝန်ကြီးဌာန၏ အထောက်အကူပြုခြင်း	၂။ ကျေးရွာအုပ်စု ဝန်ကြီးဌာန၏ အထောက်အကူပြုခြင်း
၃။ ယိုးဒယားမြစ်ဝကျွန်းပတ်ဒေသ ဝန်ကြီးဌာန၏ အထောက်အကူပြုခြင်း	၃။ ယိုးဒယားမြစ်ဝကျွန်းပတ်ဒေသ ဝန်ကြီးဌာန၏ အထောက်အကူပြုခြင်း
၄။ ယိုးဒယားမြစ်ဝကျွန်းပတ်ဒေသ ဝန်ကြီးဌာန၏ အထောက်အကူပြုခြင်း	၄။ ယိုးဒယားမြစ်ဝကျွန်းပတ်ဒေသ ဝန်ကြီးဌာန၏ အထောက်အကူပြုခြင်း
၅။ ယိုးဒယားမြစ်ဝကျွန်းပတ်ဒေသ ဝန်ကြီးဌာန၏ အထောက်အကူပြုခြင်း	၅။ ယိုးဒယားမြစ်ဝကျွန်းပတ်ဒေသ ဝန်ကြီးဌာန၏ အထောက်အကူပြုခြင်း

၆။ ယိုးဒယားမြစ်ဝကျွန်းပတ်ဒေသ ဝန်ကြီးဌာန၏ အထောက်အကူပြုခြင်း

၇။ ကယား ဝန်ကြီးဌာန၏ အထောက်အကူပြုခြင်း

၈။ မြို့နယ်အဖွဲ့အစည်းများ၏ အထောက်အကူပြုခြင်း

အမျိုးသား အခြေအနေ တင်ပြသော မျှော်မှန်းချက်များ	အမျိုးသမီး အခြေအနေ တင်ပြသော မျှော်မှန်းချက်များ
၁။ လူထုစည်းရုံးရေးမှူး၏ အထောက်အကူပြုခြင်း	၁။ လူထုစည်းရုံးရေးမှူး၏ အထောက်အကူပြုခြင်း
၂။ ကျေးရွာအုပ်စု ဝန်ကြီးဌာန၏ အထောက်အကူပြုခြင်း	၂။ ကျေးရွာအုပ်စု ဝန်ကြီးဌာန၏ အထောက်အကူပြုခြင်း
၃။ ယိုးဒယားမြစ်ဝကျွန်းပတ်ဒေသ ဝန်ကြီးဌာန၏ အထောက်အကူပြုခြင်း	၃။ ယိုးဒယားမြစ်ဝကျွန်းပတ်ဒေသ ဝန်ကြီးဌာန၏ အထောက်အကူပြုခြင်း
၄။ ယိုးဒယားမြစ်ဝကျွန်းပတ်ဒေသ ဝန်ကြီးဌာန၏ အထောက်အကူပြုခြင်း	၄။ ယိုးဒယားမြစ်ဝကျွန်းပတ်ဒေသ ဝန်ကြီးဌာန၏ အထောက်အကူပြုခြင်း
၅။ ယိုးဒယားမြစ်ဝကျွန်းပတ်ဒေသ ဝန်ကြီးဌာန၏ အထောက်အကူပြုခြင်း	၅။ ယိုးဒယားမြစ်ဝကျွန်းပတ်ဒေသ ဝန်ကြီးဌာန၏ အထောက်အကူပြုခြင်း

၈။ လူထုစည်းရုံးရေးမှူး၏ အထောက်အကူပြုခြင်း (၄) နှစ်အတွက် အကျိုးမဝင်သော ဦးစားပေး ဖွံ့ဖြိုးတိုးတက်မှု လုပ်ငန်း အစီအစဉ်များအားဖော်ပြပါ။

အဆင့်	ကျေးရွာအတွက် ဦးစားပေး ဖွံ့ဖြိုးတိုးတက်မှု လုပ်ငန်းစဉ်များ	အဆိုပြုသူ (အမျိုးသား/အမျိုးသမီး/အမျိုးသား+အမျိုးသမီး)	ခန့်မှန်းကုန်ကျစရိတ်	အကျိုးခံစားခွင့်ရှိသူ ခန့်မှန်းခြေ အရေအတွက်
၁	ယိုးဒယားမြစ်ဝကျွန်းပတ်ဒေသ ဝန်ကြီးဌာန၏ အထောက်အကူပြုခြင်း	၈ + ၈		၄၁၇
၂	ကျေးရွာအုပ်စု ဝန်ကြီးဌာန၏ အထောက်အကူပြုခြင်း	၈ + ၈		၄၁၇
၃	ယိုးဒယားမြစ်ဝကျွန်းပတ်ဒေသ ဝန်ကြီးဌာန၏ အထောက်အကူပြုခြင်း	၈ + ၈		၄၁၇
၄	ယိုးဒယားမြစ်ဝကျွန်းပတ်ဒေသ ဝန်ကြီးဌာန၏ အထောက်အကူပြုခြင်း	၈ + ၈		၄၁၇
၅				

၉။ လူထုစည်းရုံးရေးမှူး၏ အထောက်အကူပြုခြင်း (၄) နှစ်အတွက် အကျိုးမဝင်သော ဦးစားပေး ဖွံ့ဖြိုးတိုးတက်မှု လုပ်ငန်း အစီအစဉ်များအားဖော်ပြပါ။


အဆင့်	ကျေးရွာအတွက် ဦးစားပေး ဖွံ့ဖြိုး	အဆိုပြုသူ (အမျိုးသား/အမျိုးသမီး)	အခန်းကဏ္ဍ

လောလိကျကျေးရွာ | နောင်ပုံလဲကျေးရွာအုပ်စု

ကျေးရွာဖွံ့ဖြိုးရေးအစီအစဉ်

	တိုးတက်မှု လုပ်ငန်းစဉ်များ	အမှိုးသမီးများ/အမှိုးသား+ အမှိုးသမီး)	
၁	ခိုင်တပျို-ရှေးဦး-ယုကားတင့်	၈	
၂	အိမ်တင့်- မှု ဘင်တင့်-	၆	
၃	ဆာချပ် ဘင်တင့်	၆	
၄	ကျွဲဖြူငှက် တေး ဘင်တင့်	၆	
၅	ကျွဲမာတေး ကချာ ဘင်တင့်	၆	

ခေါင်းဆောင်၊ ကျေးရွာပိမံကိန်းအထောက်အကူပြုကော်မတီမှ အတည်ပြုသည်။

အမည် တိုး ပျာစာ လက်မှတ်  နေ့စွဲ ၁၁/၁၀/၂၀၁၇

### ကျေးရွာအစည်းအဝေးမှတ်တမ်းများ

(၁၁.၁၀.၂၀၁၇) ရက်နေ့တွင် နောင်ပုလဲကျေးရွာအုပ်စု၊ လောစီကျေးရွာတွင် ကျင်းပပြုလုပ်ခဲ့သည့် ပထမအကြိမ် အစည်းအဝေးမှတ်တမ်း

တက်ရောက်သူဦးရေ - ကျား (၁၃) + မ (၃၆) = (၄၉) ဦး

- ရည်ရွယ်ချက် (၁) လူထုဗဟိုပြုစီမံကိန်း၏ ကျေးရွာဖွံ့ဖြိုးရေး အခြေခံသဘောတရားများ ရှင်းလင်းနိုင်ရန်
- (၂) ကျေးရွာလူထုအား စီမံကိန်းစက်ဝန်း၊ စီမံကိန်းလုပ်ထုံးလုပ်နည်းများ၊ ဆောင်ရွက်ရန်ရှောင်ရန်များကို သိရှိနားလည်စေရန်။
- (၃) စီမံကိန်းနှင့်သက်ဆိုင်သောသူများကိုရှင်းပြနိုင်စေရန်။
- (၄) စေတနာ့ဝန်ထမ်းရွေးချယ်နိုင်ရန်။
- (၅) လူမှုဆန်းစစ်ချက်များပြုလုပ်နိုင်ရန်။

ပထမအကြိမ်အစည်းအဝေးကိုမစတင်မီ တက်ရောက်သူစာရင်းကို ကောက်ယူပြီး ည (၆:၃၀) နာရီတွင် စတင်ခဲ့ကြရာ ရှေးဦးစွာ ကျေးရွာအုပ်ချုပ်ရေးမှူးမှ အဖွင့်အမှာစကား ပြောကြားခြင်း အစီအစဉ်ပင်ဖြစ်ပါသည်။ ထို့နောက်ဆရာ ကိုရယ်ဘာနားဘာ့စံမှ လူထုဗဟိုပြုစီမံကိန်း မိတ်ဆက်ခြင်းကို အချက် (၁၅) ချက်ဖြင့် ရှင်းလင်းတင်ပြခဲ့ပြီး တစ်ဆက် တည်းမှာပင် လူထုဗဟိုပြုစီမံကိန်းစက်ဝန်း (အပိုင်း ၆ ပိုင်း နှင့် အဆင့် ၁၄ ဆင့်) ကို ရှင်းလင်း ပြောကြားခဲ့ပါသည်။

ဆက်လက်ပြုလုပ်ရမည့် အစီအစဉ်အရ ကျေးရွာစေတနာ့ဝန်ထမ်း ရွေးချယ်ခြင်း အစီအစဉ်ဖြစ်ပြီး ကျေးရွာအနေဖြင့် ယခင်ရွေးချယ်ထားပြီးသော စေတနာ့ဝန်ထမ်းကိုသာ ပြန်လည်အတည်ပြုသဖြင့် အသစ်ထပ်မံရွေးချယ်ရန် မလိုအပ်ချေ။ ထို့နောက် စီမံကိန်းနှင့် ပါဝင် ပတ်သက်သူများကို ဆက်လက်ရှင်းလင်း တင်ပြပေးခဲ့ပါသည်။

ထို့နောက် လူမှုဆန်းစစ်ချက်လုပ်ဆောင်ချက်များကို ကျေးရွာလူထုနှင့်အတူ ဆန်းစစ်ဖော်ထုတ်ခဲ့ကြရာတွင် ယခင်နှစ်ပြုလုပ်ခဲ့သော ကျေးရွာဖွံ့ဖြိုးရေးအစီအစဉ် စာအုပ်ကို မှီငြမ်းပြီး ဖြည့်စွက်အတည်ပြုခဲ့ကြပါသည်။ ပြုလုပ်ခဲ့သော လူမှုဆန်းစစ်ချက်များမှာ - လူမှုရေးနှင့်အရင်းအမြစ်ပြုမြေပုံ၊ ဥစ္စာဓနကြွယ်ဝမှုသတ်မှတ်ချက်၊ ကျား-မရေးရာပိုင်ဆိုင်မှုနှင့် ထိမ်းချုပ်မှု၊ ရာသီခွင်ပြဇယားရေးဆွဲခြင်း၊ ပင့်ကူအိမ်သုံးသပ်ချက်နှင့် အဖွဲ့အစည်းဆိုင်ရာ ချိတ်ဆက်မှုအခြေပြဇယား စသည်တို့ပင်ဖြစ်ပါသည်။

ထိုအစီစဉ်များ အားလုံးပြီးနောက် ပထမအကြိမ် ကျေးရွာအစည်းအဝေးကို ည (၁၂:၀၀) နာရီတွင် အောင်မြင်စွာ ပိတ်သိမ်းနိုင်ခဲ့ပါသည်။

မှတ်တမ်းတင်သူ - ကိုရယ်ဘာနားဘာ့စံ



(၁၁.၁၀.၂၀၁၇) ရက်နေ့တွင် နောင်ပုလဲကျေးရွာအုပ်စု၊ လောစီ ကျေးရွာတွင် ကျင်းပပြုလုပ်ခဲ့သည့် ဒုတိယအကြိမ် အစည်းအဝေးမှတ်တမ်း

တက်ရောက်သူဦးရေ - ကျား (၁၃) + မ (၃၆) = (၄၉) ဦး

- ရည်ရွယ်ချက် (၁) ကျေးရွာဖွံ့ဖြိုးရေးအစီအစဉ်အတွက် ပြင်ဆင်ခြင်းနှင့်
- (၂) ကျေးရွာကိုယ်စားလှယ်များနှင့် ကော်မတီအဖွဲ့ဝင်များ ရွေးချယ်ခြင်း။

ဒုတိယအကြိမ်အစည်းအဝေးမစတင်မှီ တက်ရောက်သူစာရင်းကို ကောက်ယူပြီး (၁:၀၀) နာရီတွင် စတင်ခဲ့ကြရာ ရှေးဦးစွာ ပထမအကြိမ် ကျေးရွာ အစည်းအဝေးတွင် ပြုလုပ် ခဲ့သော လူမှုဆန်းစစ်ချက်များအား ကျေးရွာလူထုသို့ ပြန်လည်တင်ပြခြင်းဖြစ်ပါသည်။ ထို့နောက် တာဝန်ကျ ဆရာမ ဒေါ်ကေသီလှိုင်မှ အခက်အခဲ ပြဿနာစာရင်း၊ ဦးစားပေး မျှော်မှန်းချက်များနှင့် ဖွံ့ဖြိုးတိုးတက်ရေး လုပ်ငန်း အစီအစဉ်များစာရင်းကို ပြန်လည်ဖော်ထုတ် ဆွေးနွေးစေခဲ့ပါသည်။

ထို့နောက် လုပ်ငန်းရွေးချယ်အတည်ပြုခြင်းကို ကောင်းမွန်စွာ ရွေးချယ်နိုင်ရန် အကျုံးဝင်သော လုပ်ငန်း/ အကျုံးမဝင်သော လုပ်ငန်းများ ကိုရှင်းလင်းပြပေးခဲ့ပါသည်။ ထို့နောက် ဦးစားပေး အဆင့်သတ်မှတ်ခြင်းကို အတည်ပြုရွေးချယ်စေခဲ့ပါသည်။

ကျေးရွာစီမံခန့်ခွဲမှုကော်မတီများ၏ ဖွဲ့စည်းပုံနှင့် တာဝန်ဝတ္တရားများကိုပြန်လည်မေးမြန်း ဖော်ထုတ်ဆွေးနွေးခြင်းနှင့် ကော်မတီလစ်လပ်နေရာများတွင် အစားထိုးရွေးချယ်ခြင်းများ ပြုလုပ်ခဲ့ပါသည်။ ထို့နောက်ကော်မတီဝင်များကို အသိအမှတ်ပြုခြင်းနှင့် အတူ ဆောင်ရန်/ရှောင်ရန် ကျင့်ဝတ်များအားရှင်းလင်း ခဲ့ပါသည်။ အစီအစဉ်အရ ဝေဖန်အကြံပြုဖြေရှင်းရေးစနစ်အား အားကောင်းစေရန် ကျေးရွာကြောငြာသင်ပုန်းနှင့် စာတိုက်ပုံးများထားရှိရာတွင် ပျက်စီးမှုများရှိ မရှိစစ်ဆေးရန်နှင့် သော့များမကောင်းပါကလဲလှယ်ရန် (အသေးသုံး) ထဲမှ ကုန်ကျခံရန်။ ဝေဖန်အကြံပြုစနစ်ကို ရပ်ရွာလူထုမှ အသုံးပြုခြင်းဖြင့် စီမံကိန်းကို ပိုကောင်းအောင်အကြံပြုနိုင်ကြောင်း၊ စာအိတ်အသုံးပြုပုံများကိုလဲရှင်းလင်းခဲ့ပါသည်။

နိဂုံးချုပ်အနေဖြင့် ပြန်လည်ဖွဲ့စည်းထားသော ကော်မတီဝင်များ၊ စေတနာ့ဝန်ထမ်းများ (COC/HR) တွင်လက်မှတ်ရေးထိုးစေခြင်းများနှင့် ကျေးရွာအုပ်ချုပ်ရေးမှူးမှတက်ရောက်လာသူများကို ကျေးဇူးတင်စကားပြောကြားကာ ဒုတိယအကြိမ်အစည်းအဝေးကို ညနေ (၅.၅၀) တွင်ရုတ်သိမ်းခဲ့ပါသည်။

မှတ်တမ်းတင်သူ - ကိုရယ်ဘာနားဘွဲ့စံ

စဉ်	အကြောင်းအရာ	ရက်စွဲ	ဦးတည်အုပ်စု	တက်ရောက်သူများ			အဓိက ဆွေးနွေးချက်များ
				က	မ	ပ	
၁	ကျေးရွာလူမှုရေးပြသယံဇာတပြမြေပုံ (Socila map/ Resources Map)	၅-၁၂ ၂၀၁၇	ရပ်မိရက်ဖ၊ ကော်မတီဝင်၊ ကျေးရွာလူထု များအားလုံး	၁၃	၃၆	၄၉	အိမ်အမျိုးအစားများ၊ အခြေခံအဆောက်အအုံများ၊ လုပ်ငန်းဆက်သွယ်ရေးအခြေ အနေ၊ လယ်ယာမြေများ၊ ရေထွက်ပေါက်၊ ရေလှောင် ကန်၊ သစ်တောများ
၂	လူမှုစီးပွားအဆင့် သတ်မှတ်ခြင်း (Wealth Ranking)	၅-၁၂ ၂၀၁၇	ချမ်းသာ၊ အလယ်အလတ်၊ နွမ်းပါး၊	၁၃	၃၆	၄၉	ကျေးရွာလူမှုစီးပွားရေးကို အုပ်စုများခွဲခြားသတ်မှတ်နိုင်ရေးအတွက်အခြေခံစံနှုန်းများ သတ်မှတ်ရန် အများလူထု သဘောတူသတ်မှတ်ခြင်း
၃	ကျား/မရေးရာ ကဏ္ဍ (Access Mapping)	၅-၁၂ ၂၀၁၇	ကျေးရွာအတွင်းရှိ အမျိုးသားနှင့် အမျိုးသမီးများ	၁၃	၃၆	၄၉	ကျေးရွာအတွင်းရှိအရင်းအမြစ်၊ ပိုင်ဆိုင်မှု၊ အခြေခံအဆောက်အ ဦး စသောလုပ်ငန်းများကို ဘယ်သူတွေက အသုံးပြု၊ ထိမ်းချုပ်နေသလဲဆိုတာကို ဆွေးနွေးမှုများ ပြုလုပ်ခြင်း
၄	ပင့်ကူအိမ် ကွန်ယက် (Spider Web)	၅-၁၂ ၂၀၁၇	အမျိုးသားများနှင့် အမျိုးသမီးများ၊ ကျေးရွာလူထု	၁၃	၃၆	၄၉	အမျိုးသားများနှင့်အမျိုးသမီးများ တန်းတူအခွင့်အရေးရရှိမှုနှင့် မရရှိသည့် အကြောင်းအရင်းများ
၅	အဖွဲ့အစည်း ချိတ်ဆက်ပုံ (Venn Diagram)	၅-၁၂ ၂၀၁၇	ကျေးရွာအုပ်ချုပ်ရေးအဖွဲ့ ကျေးရွာ စီထောက်အဖွဲ့၊ ကျေးရွာလူထု	၁၃	၃၆	၄၉	ကျေးရွာအတွင်းရှိ အဖွဲ့အစည်း များနှင့် မည်သို့သောလုပ်ငန်းများ အတွက် မည်သည့်အဖွဲ့များ ချိတ်ဆက်လုပ်ကိုင်မှုရှိခြင်း



စဉ်	အကြောင်းအရာ	ရက်စွဲ	ဦးတည်အုပ်စု	တက်ရောက်သူများ			အဓိက ဆွေးနွေးချက်များ
				က	မ	ပ	
၆	ရာသီခွင်ပြ ပြက္ခဒိန် (Seasonal Calender)	၅-၁၂ ၂၀၁၇	ကော်မတီဝင်များ၊ အမျိုးသမီး/သား ဆင်းရဲနွမ်းပါးသူ	၁၃	၃၆	၄၉	စိုက်ပျိုးရိတ်သိမ်းကာလ (တောင် ယာ၊လယ်ယာ)၊ စီးပွားရေး/ငွေရှာ (အရောင်းအဝယ်)၊ ပွဲတော်ချိန်၊ မိုးများကာလ၊ ကျန်းမာရေးဆိုး ကာလ၊ ဝင်ငွေအကောင်းဆုံး ကာလ၊ အလုပ်ပါးကာလ၊ ရေရှားကာလ
၇	အခက်အခဲ/ပြဿနာ (Problem)	၆-၁၂ ၂၀၁၇	အမျိုးသမီး/သား၊ လူထုအားလုံး	၁၃	၃၆	၄၉	ငွေကြေးအရင်းအနှီးမရှိ၊ လမ်းပန်းဆက်သွယ်ရေး၊ မီးလင်းရေး ရေလုံလောက်မှုမရှိ ဖုန်းဆက်သွယ်ရေး၊ ကျန်းမာရေး၊ ပညာရေး၊ စီးပွားရေး၊ စည်းလုံးခြင်းမရှိ။
၈	ကျေးရွာ၏ (၄) နှစ်စာ မျှော်မှန်းချက်များ (Village visions)	၆-၁၂ ၂၀၁၇	ကျေးရွာလူထု အားလုံး	၁၃	၃၆	၄၉	စီးပွားရေးပိုမိုကောင်းမွန်လာရန်၊ ပညာရေး၊ လူမှုရေး၊ ကျန်းမာရေး၊ ဘာသာရေး ပိုမိုကောင်းမွန်လာ၊ ကျေးရွာစည်းလုံးခြင်း ပိုမိုကောင်းမွန်လာ၊ စားဝတ်နေရေးပိုမိုအဆင်ပြေလာ
၉	ကျေးရွာဖွံ့ဖြိုးရေး လုပ်ငန်းစဉ်များ (Village Approve Vision)	၆-၁၂ ၂၀၁၇	ရွာလူထု အားလုံး	၁၃	၃၆	၄၉	လမ်း(ကတ္တရာ)၊ မီး(လျှပ်စစ်မီး)၊ ခန်းမဆောင်၊ ရေလှောင်ကန်၊ ရေငုတ်/ပိုက်၊ စာသင်ကျောင်း တိုးချဲ့
၁၀	ကျေးရွာဦးစားပေး လုပ်ငန်းစဉ်များ (Village Object Vision)	၆-၁၂ ၂၀၁၇	ရွာလူထု အားလုံး	၁၃	၃၆	၄၉	ကျေးရွာဖွံ့ဖြိုးရေးလုပ်ငန်းစဉ် အဆင့် သတ်မှတ်ခြင်း၊ တိုင်းတာခြင်း၊ ခန့်မှန်းကုန်ကျငွေ တွက်ချက်ခြင်း၊ အကျိုးခံစားခွင့် ရှိသူလူဦးရေ
၁၁	ကျေးရွာသမိုင်း အကျဉ်းချုပ် (Village History)		အမျိုးသမီး/သား၊ လူထုအားလုံး	၁၃	၃၆	၄၉	ကျေးရွာစတင် တည်ထောင်သည့် ခုနှစ်၊ အိမ်ခြေ၊ လူဦးရေ၊ လူမျိုး၊ ဘာသာစသော ကျေးရွာသမိုင်း အချက်အလက် အဆင့်ဆင့်များ ကို ဖော်ထုတ်ခြင်း