

ပြည်ထောင်စုသမ္မတ မြန်မာနိုင်ငံတော်အစိုးရ
စိုက်ပျိုးရေး၊ မွေးမြူရေးနှင့် ဆည်မြောင်းဝန်ကြီးဌာန
ကျေးလက်ဒေသဖွံ့ဖြိုးတိုးတက်ရေးဦးစီးဌာန



National Community Driven Development Project

လူထုဗဟိုပြုစီမံကိန်း၊ ဖရူဆိုမြို့နယ်

ကျေးရွာဖွံ့ဖြိုးရေးအစီအစဉ်



လောထောတနောကျေးရွာ၊ ဒိုးပရယ်ကျေးရွာအုပ်စု

ဖရူဆိုမြို့နယ်

၂၀၁၈ခုနှစ်

မာတိကာ

၁။ ဖရူဆိုမြို့နယ် အခြေပြမြေပုံ 2

၂။ ဒိုးပရယ်အုပ်စု အခြေပြမြေပုံ 3

၃။ ကျေးရွာ တွင်ပါဝင်သော ကျေးရွာများစာရင်း 4

၄။ ကျေးရွာ အခြေခံ အချက်အလက် 4

၅။ လူထုပါဝင်သော လူမှုဆန်းစစ်ခြင်း နှင့်အကဲဖြတ်ခြင်းလုပ်ငန်းစဉ်(PRA/PSA) အကျဉ်းချုပ် ဇယား 5

ကျေးရွာ လူမှုရေးနှင့် အရင်းအမြစ်ပြ မြေပုံ 6

 က။ ကျေးရွာ လူမှုရေးနှင့် အရင်းအမြစ်ပြ မြေပုံ ရည်ရွယ်ချက် 7

 ကျေးရွာ လူမှုရေးနှင့် အရင်းအမြစ်ပြ မြေပုံသုံးသပ်ချက် 7

ကျေးရွာအရင်း အမြစ်ပြ မြေပုံ 8

 က။ အရင်း အမြစ်ပြ မြေပုံရည်ရွယ်ချက် 9

 ခ။ အရင်း အမြစ်ပြ မြေပုံသုံးသပ်ချက် 9

ဥစ္စေ နကြယ်ဝမှု အဆင့်သတ်မှတ်ချက် 10

 က။ ဥစ္စေ နကြယ်ဝမှု အဆင့်သတ်မှတ်ချက် ရည်ရွယ်ချက် 11

 ခ။ ဥစ္စေ နကြယ်ဝမှု အဆင့်သတ်မှတ်ချက် သုံးသပ်ချက် 11

ရာသီခွင်ပြ ပြက္ခဒိန် 12

 က။ ရာသီခွင်ပြ ပြက္ခဒိန် ရည်ရွယ်ချက် 13

 ခ။ ရာသီခွင်ပြ ပြက္ခဒိန် သုံးသပ်ချက် 13

ကျားမဆိုင်ရာ ပင့်ကူအိမ် 14

 က။ ကျားမဆိုင်ရာ ပင့်ကူအိမ် ရည်ရွယ်ချက် 15

 ခ။ ကျားမဆိုင်ရာ ပင့်ကူအိမ် သုံးသပ်ချက် 15

အဖွဲ့အစည်း ချိတ်ဆက်မှုပြ ဇယား 16

 က။ အဖွဲ့အစည်း ချိတ်ဆက်မှုပြ ဇယားရည်ရွယ်ချက် 17

 ခ။ အဖွဲ့အစည်း ချိတ်ဆက်မှုပြ ဇယားသုံးသပ်ချက် 17

၇။ ကော်မတီဝင်များရွေးချယ်ခြင်းနှင့်ကျေးရွာဖွံ့ဖြိုးရေးအစီအစဉ်ဆောင်ရွက်မှုမှတ်တမ်းပုံများ 18

၈။ လောထောတနောကျေးရွာ ကော်မတီဝင်များစာရင်း 19

၉။ ကျေးရွာ အခြေခံ အချက်အလက် ပုံစံ(၁) 20

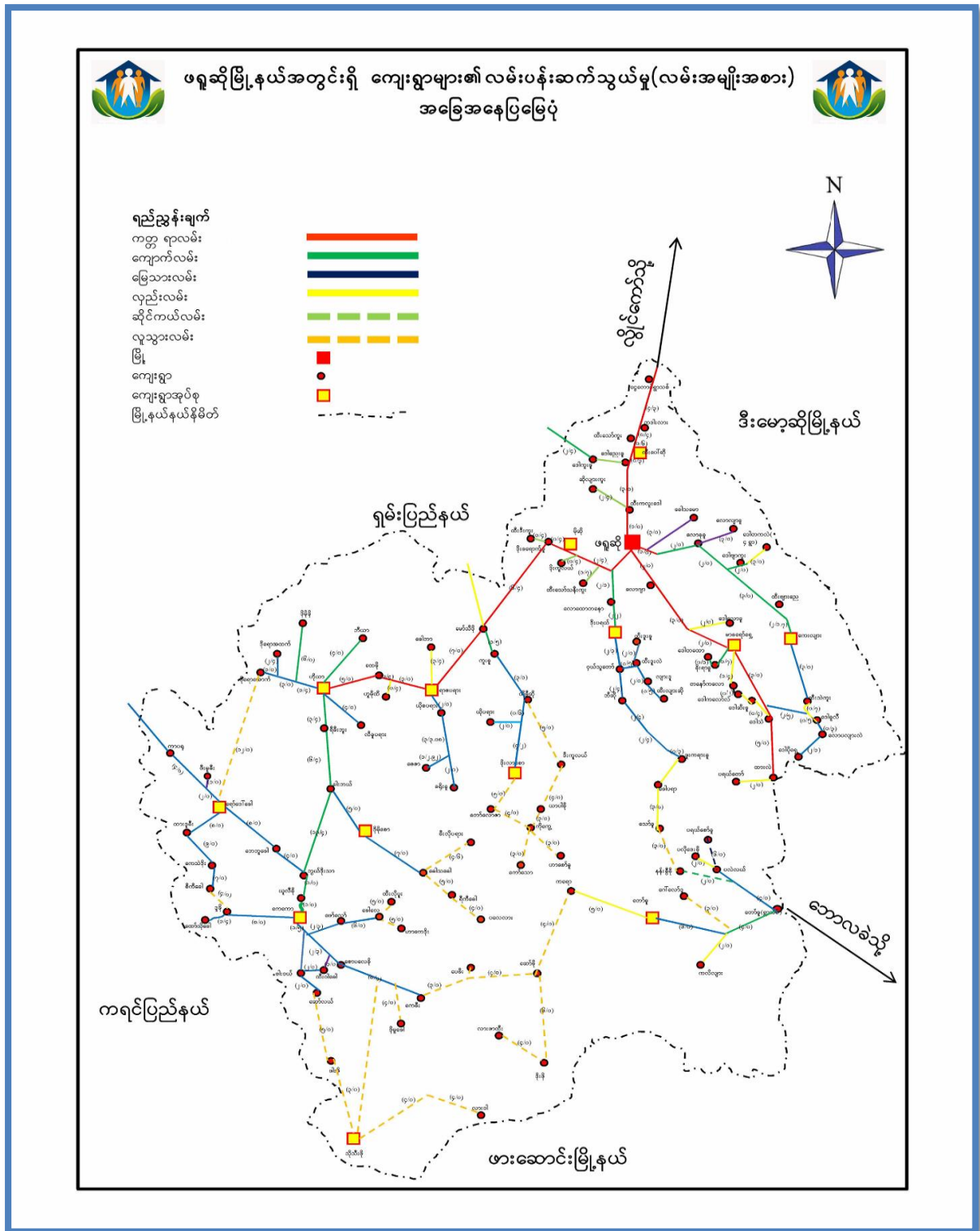
၁၀။ စီမံကိန်း စက်ဝန်းအချိန်ဇယား ပုံစံ(၂) 23

၁၁။ ကျေးရွာ ဖွံ့ဖြိုးရေး အစီအစဉ် ပုံစံ(၃) 24

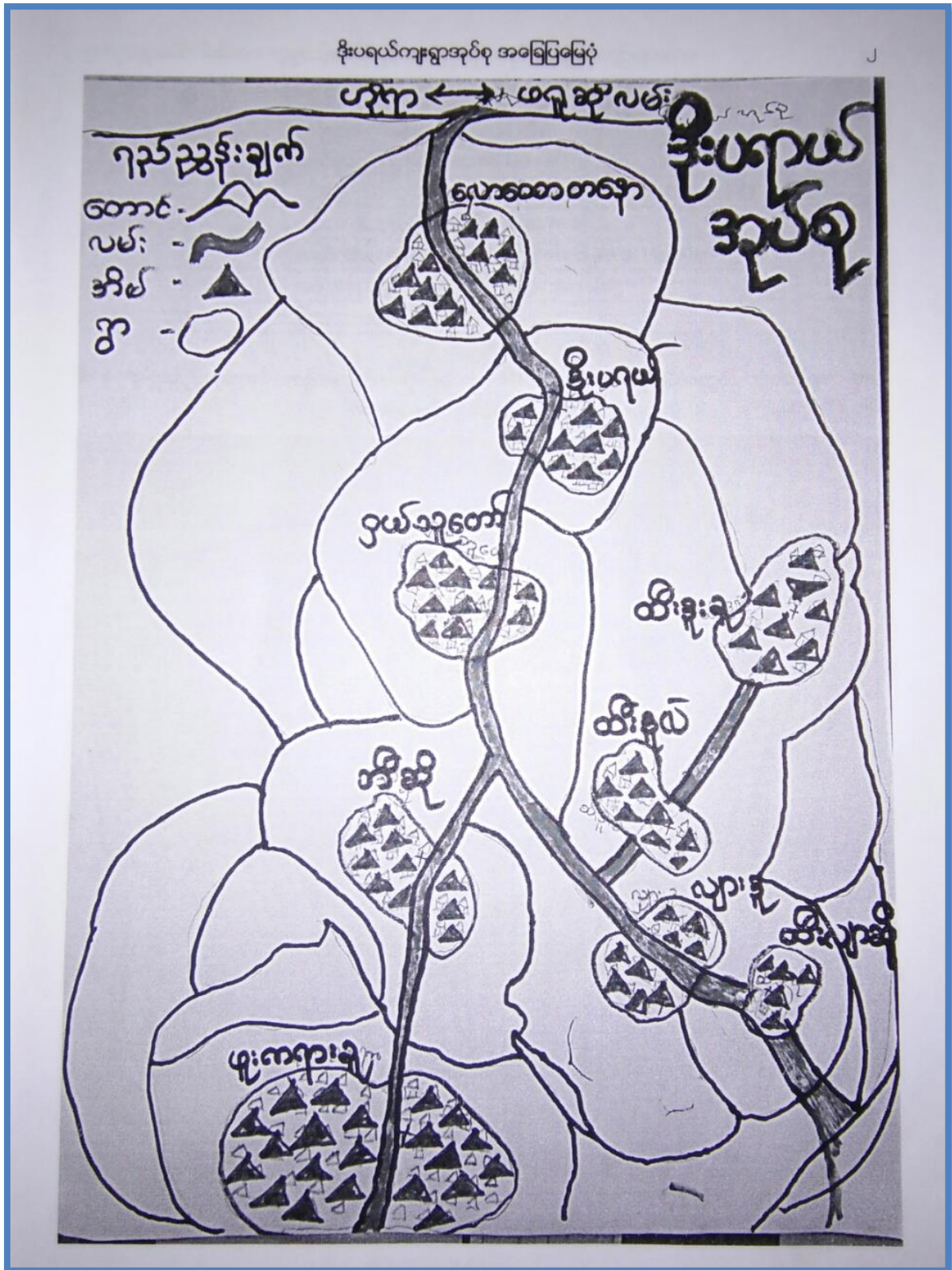
၁၂။ ကျေးရွာ အစည်းအဝေးမှတ်တမ်း 26

၁၃။ ကဏ္ဍအလိုက် ဦးစားပေးဖွံ့ဖြိုးရေး လုပ်ငန်းများ 28

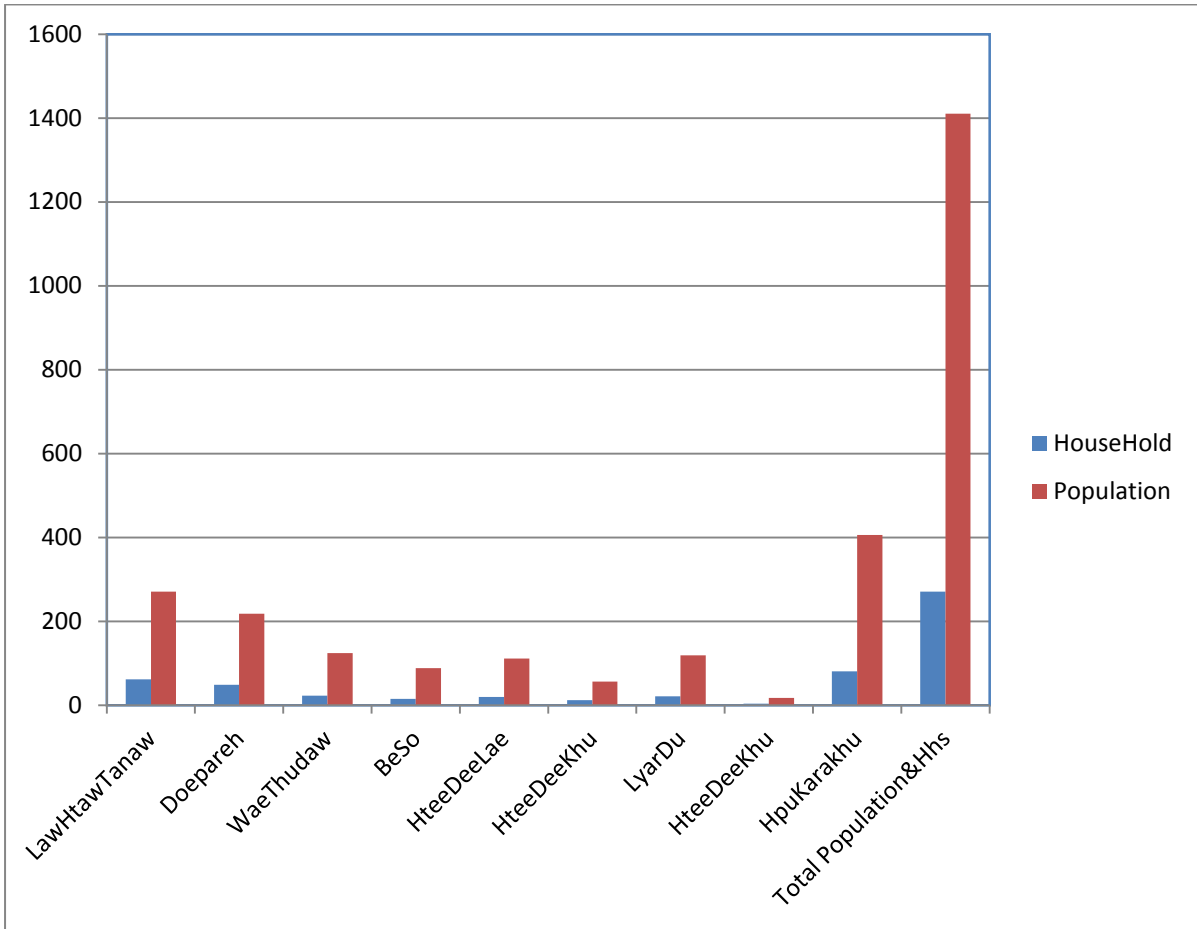
၁။ ဖရူဆိုမြို့နယ် အခြေပြမြေပုံ



၂။ ဒိုးပရယ်အုပ်စု အခြေပြမြေပုံ



၃။ ကျေးရွာ တွင်ပါဝင်သော ကျေးရွာများစာရင်း



၄။ ကျေးရွာ အခြေခံ အချက်အလက်

လောထောတနောကျေးရွာသည် ကယားပြည်နယ်၊ဖရူဆိုမြို့နယ်၊ဒိုးပရယ် ကျေးရွာအုပ်စုတွင် တည်ရှိသည်။ကျေးရွာသည် အိမ်ခြေ(၆၁)အိမ် ရှိပြီး လူဦးရေ အားဖြင့်၂၀၇ ယောက်ရှိသည်။ဗုဒ္ဓဘာသာကို ကိုးကွယ်ကြပြီး ကျေးရွာအတွင်း တွင် ဘုန်းကြီးကျောင်း တစ်ကျောင်းရှိသည်။ကယားလူမျိုးများ ဖြစ်ကြ သည့် အတွက် ရိုးရာတံခွန်တိုင် ကိုလည်း ယုံကြည်ကိုးကွယ် ကြသည်။လောထောတနောကျေးရွာတွင် ယခင်က သဘာဝအရင်းအမြစ်များဖြစ်သည့် သစ်တော၊ဝါးတောများ ပေါများလျက်ရှိခဲ့သော်လည်း လူဦးရေ တိုးပွားလာခြင်းကြောင့် ယခုတွင် နည်းပါးလာသည်။ကျေးရွာ၏ အရှေ့ဘက်တွင် လောဂျာကျေးရွာနှင့် နယ်နိမိတ်ထိစပ်လျက်ရှိပြီး တောင်ဘက်တွင် တောင်တန်းများရှိပြီး အနောက်ဘက်တွင် တောင်တန်းနှင့် တောင်ယာမြေများ ရှိသည်။ကျေးရွာသည် ဖရူဆိုမြို့နှင့် ၂မိုင်ခန့် အကွာတွင် တည်ရှိသော်လည်း လမ်းပန်းဆက်သွယ် ရေး ခက်ခဲခြင်းကြောင့် မိုးတွင်းတွင် သွားလာရန် ခက်ခဲသည်။ပညာရေး ကဏ္ဍတွင် အစိုးရ အခြေခံပညာ မူလတန်းကျောင်း တစ်ကျောင်းရှိပြီး တာဝန် ထမ်း ဆောင်သည် ပညာရေးဝန်ထမ်း

၅၅: ရှိသည်။ကျေးရွာတွင်း နေထိုင်သူ တစ်ဦးပါပြီး ကျန်သော ဆရာ မများသည် ပြင်ပမှလာသော ပုဂ္ဂိုလ်များဖြစ်သည်။စာသင်ကျောင်းမှာ အုတ်ညစ်ဖြင့် တည် ဆောက် ထား သည်။ထိုအပြင် ကျေးရွာမှ ကိုယ်ထူကိုယ်ထ မူကြိုကျောင်း တစ်ကျောင်း လည်းရှိသည်။ မူကြိုကျောင်း ဆရာမကို ကျေးရွာတွင်း နေထိုင်သူကို ခန့်ထားသည်။ ဖရူဆိုမြို့နှင့် အုပ်စုရွာသို့ ဆက်သွယ်ထားသော လမ်း မှာ ကျောက်ကြမ်းလမ်းအမျိုးအစား ဖြစ်ပြီး အကျယ်၁၅ပေ ခန့်ရှိ သည်။ကျန်းမာရေး ကဏ္ဍတွင် ကျေးရွာအတွင်းတွင် ကျေးလက်ကျန်းမာရေး ဆေးပေး ခန်း တစ်ခုရှိပြီး ဆေးခန်း အဆောက် အအုံမျိုးအစားမှာ အုတ်အမျိုးအစားဖြစ်ပြီး ၂၀၁၆ခုနှစ်တွင် တည် ဆောက်ခဲ့သည်။ဆေးခန်းတွင် တာဝန်ထမ်းဆောင်သည့် ဆေးဆရာမ တစ်ဦးရှိသည်။ထိုအပြင် ကရင်နီနယ်လည့်ဆေး အဖွဲ့များက တစ်လတစ်ကြိမ်လာရောက်ပြီး ကျန်းမာရေး စောင့် ရှောက်မှု ပေးနေကြသည်။

၅၆။ လူထုပါဝင်သော လူမှုဆန်းစစ်ခြင်း နှင့်အကဲဖြတ်ခြင်းလုပ်ငန်းစဉ်(PRA/PSA) အကျဉ်းချုပ် ဇယား

စဉ် အသုံးပြုခဲ့သော PRA Tools များ	
၁	ကျေးရွာအရင်းအမြစ်ပြ မြေပုံ(Social Map)
၂	အရင်းအမြစ်အသုံးပြုမှုပြ မြေပုံ(Asset Mapping)
၃	ဥစ္စနေကြွယ်ဝမှု အဆင့်သတ်မှတ်ချက်(Wealth Ranking)
၄	ကျားမဆိုင်ရာ ပင့်ကူအိမ်(Cow Web)
၅	ရာသီခွင် ပြက္ခဒိန်(Sensonal Calender)
၆	အဖွဲ့အစည်းချိတ်ဆက်မှုပြ ဇယား(Veen Diagram)

ကျေးရွာ လူမှုရေးနှင့် အရင်းအမြစ်ပြ မြေပုံ



က။ ကျေးရွာ လူမှုရေးနှင့် အရင်းအမြစ်ပြ မြေပုံ ရည်ရွယ်ချက်

ထီးလျားဆို ကျေးရွာလူမှုရေးနှင့် အရင်းအမြစ်ပြ မြေပုံရေးဆွဲ ရခြင်း ရည်ရွယ်ချက်မှာ ကျေးရွာအတွင်းရှိ အခြေခံအဆောက်အအုံများ၊လမ်းပန်းဆက်သွယ်ရေးအခြေအနေများ၊ အသက်မွေးဝမ်းကြောင်းအခြေအနေ များ၊ကျေးရွာရှိလူနေမှုအဆင့်အတန်း နှင့် အရင်းအမြစ်များကို သိရှိရန် ရည်ရွယ်၍ ရေးဆွဲခြင်း ဖြစ်သည်။

ကျေးရွာ လူမှုရေးနှင့် အရင်းအမြစ်ပြ မြေပုံသုံးသပ်ချက်

လောထောတနော သည် ဖရူဆိုမြို့နယ်၊ဒိုးပရယ်ကျေးရွာအုပ်စုတွင် တည်ရှိသည်။ ကျေးရွာတွင် အိမ်ခြေ(၆၁)အိမ် ရှိပြီး ကျေးရွာတွင်း နေထိုင်သည့် လူထုများသည် ကယားလူမျိုး များဖြစ်ကြပြီး ဗုဒ္ဓဘာသာကို ကိုးကွယ်ကြသည်။ကျေးရွာတွင် ဘုန်းကြီးကျောင်း တစ်ကျောင်း၊ ဆေးခန်းတစ်ဆောင်နှင့် စာသင်ကျောင်း ဆောင် နှစ် ဆောင်ရှိ သည်။ထို့အပြင် မူကြိုကျောင်း တစ်ဆောင်လည်းရှိ သည်။ကျေးရွာရှိ အဆောက်အ အုံများသည် ဝါထရံပျဉ်ထောင်၊အုတ်ညပ် စသည့်ဖြင့် တည်ဆောက်ကြသည်။ကျေးရွာမှ အုပ်စု ၊မြို့သို့ ဆက်သွယ်ထားသော လမ်းမှာ ကျောက်ကြမ်းလမ်းအမျိုးအစားဖြစ်ပြီး ရွာတွင်း လမ်းမှာပေ(၁၀၀၀) ကျောက်ချောလမ်း တစ် လမ်းနှင့် မြေသားလမ်း များဖြစ်ကြသည်။ တောင်ပေါ် ဒေသတွင် တည်ရှိ သည့်အတွက် သောက် သုံးရေ အရင်းအမြစ်များ ရှားပါးသည့်အတွက် နွေရာသီ ကာလတွင် သောက်သုံးရေ အခက် အခဲရှိကြသည်။ထို့ကြောင့် ၂၀၁၃ခုနှစ်တွင် ACFအဖွဲ့အစည်းမှ မိုးရေ လှောင်ကန် (၆) ကန်ကို ကျေးရွာလူထုများနှင့် ပူးပေါင်းတည်ဆောက်ခဲ့သည်။ကျေးရွာ၏ မြောက် ဘက်တွင် ရေ ထွက် တစ်ခု ရှိသော်လည်း နွေရာသီကာလတွင် ရေထွက်အားနည်းသည့်အတွက် မိုး ရေကို အသုံး ပြုကြ သည်။

လောထောတနောကျေးရွာသည် လမ်းပန်းဆက်သွယ်ရေး ခက်ခဲသည့်အတွက်အ လုပ်အကိုင် အခွင့်အလမ်းအားဖြင့် ရှားပါးသည်။ကျေးရွာအတွင်း နေထိုင်ကြသည့် မိသား စုများ သည် အများအားဖြင့် ပညာမတတ်ကြ သည့်အတွက် တောင်ယာစိုက်ပျိုးရေး လုပ်ငန်း တစ်ခု တည်းကိုသာ လုပ်ကိုင်ကြသည်။အဓိက စိုက်ပျိုးကြသည့် သီးနှံမှာ စပါး၊ပြောင်း၊မြေပဲ တို့ဖြစ် သည်။သီးနှံများကို မိသားစု စားရန် အ တွက်သာ စိုက်ပျိုးကြသည်။မြေပဲကို အချို့မိသားစုများသည် ရောင်းရန်အတွက် စိုက်ပျိုးကြသော်လည်း ဈေးကွက်မရှိသည့်အတွက် အခက်အခဲ နှင့် ရင်ဆိုင်နေကြရသည်။

ကျေးရွာအရင်း အမြစ်ပြ မြေပုံ

ပါဝင်ဆွေးနွေးသူဦးရေ =
ကျား = 10 ဦး / မ = 2 ဦး
ရက်စွဲ = 1.12.2016

လောထောတနော်

စဉ်	အကြောင်းအရာ	အသုံးပြုသူ			ထိန်းချုပ်သူ / အသုံးပြုသူ			
		♂	♀	♂+♀	♂	♀	♂	♂+♀
	သစ်တော			✓	✓	✓	✓	
	ဝါးတော			✓	✓			♂
	ကျောက်	✓			✓			♂
	သဲကျွန်း			✓	✓	✓	✓	
	ခွေးခင်း			✓	✓	✓	✓	
	တောင်ယာ			✓	✓	✓	✓	
	ကန်သယံ	✓			✓			✓

က။ အရင်း အမြစ်ပြ မြေပုံရည်ရွယ်ချက်

အရင်းအမြစ် အသုံးပြုမှု ပြဿနာ ရေးဆွဲခြင်း ရည်ရွယ်ချက်မှာ ကျေးရွာတွင် မည်သည့်အ ရင်း အမြစ် များရှိပြီး ၎င်းအရင်းအမြစ်များကိုမည်သို့ကထိန်းချုပ်သည်ကိုသိရှိရန်၊မည်သည့် အရင်း အမြစ်များ က ကျေးရွာဖွံ့ဖြိုးရေးအ တွက်မည်ကဲ့သို့ထောက်ပံ့ပေးကြောင်းသိရှိရန်နှင့်အရင်းအမြစ်များကို မည်သူ က အ သုံးပြုသည်ကို သိရှိရန် ရည် ရွယ်၍ ရေးဆွဲခြင်း ဖြစ်သည်။

ခ။ အရင်း အမြစ်ပြ မြေပုံသုံးသပ်ချက်

လောထောတနော၏ အရင်းအမြစ်ပြ မြေပုံ ရေးဆွဲရာတွင် ကျေးရွာနယ်နိမိတ်အတွင်းတွင် သစ်တော၊ကျောက်၊သဲ၊ဝါးနှင့် လူသားအရင်းအမြစ်များဖြစ်သည့် ပန်းရံလက်သမားများ ရှိ သည်။၎င်း အရင်းအမြစ်များကို အများအားဖြင့် အမျိုးသားက စီမံခန့်ခဲပြီး ထိန်းချုပ် လျက်ရှိကြ သည်။ထိုအပြင် သစ်တောများကို ဌာနဆိုင်ရာဖြစ်သည့် သစ်တောဦးစီးဌာနမှလည်း ထိန်းထိမ်းနေကြသည်။ အကြောင်း ရင်း မှာ အမျိုးသမီးများသည် ၎င်းအရင်းအမြစ်များကို စိတ်ဝင်စားမှု အားနည်း ခြင်း၊ ပ ညာ မ တတ်ခြင်း၊ အ မျိုး သားများ၏ အလုပ်တာဝန်ဟု ခံယူကြခြင်း တို့ကြောင့် ဖြစ်သည်။

သစ်တောနှင့် ဝါးများကို လူနေအိမ်၊ကျေးရွာ အဆောက်အအုံတည်ဆောက်ရန်တွင် အသုံး ပြုကြသည်။သို့သော်လည်း သစ်တောများပြုန်းတီးလာမှုတို့ကြောင့် အခြားဒေသသို့ သွား ရောက် ခုတ်ယူခြင်း၊ဝယ်ယူအသုံးပြုကြသည်။သဲနှင့်ကျောက်ကို အဆောက်အအုံများတည် ဆောက် ရန်နှင့် လမ်း ခင်းခြင်း လုပ်ငန်း တွင် အသုံးပြုကြသည်။ထိုအပြင် အသက်မွေးဝမ်းကြောင်း လုပ်ငန်းအတွက် သစ်၊သဲ၊ကျောက်တို့ကို ထုတ်ယူရောင်းချကြသည့် မိသားစုလည်းရှိသည်။သို့သော်လည်း အရင်းအမြစ် ရှားပါးလာခြင်းတို့ကြောင့် ယခုတွင် မိသားစုနေအိမ် အတွက် သာ ထုတ်ယူခွင့်ပြုကြသည်။

ဥစ္စာ နကြွယ်ဝမှု အဆင့်သတ်မှတ်ချက်

၀၂၀၆၆၇၅ ဇွဲ: ၃၃

က- ၁၀
ခ- ၇

(ကေးကတ်ဖွဲ့)

ခုစာစဉ် ကြွယ်ဝမှု စာရင်း

Date: ၆.၁၂.၂၀၁၆

အဆင့်	သတ်မှတ်ချက်/ သွင်ပြင်လက္ခဏာ	အိမ်ထောင် အရေအတွက်	ဥစ္စာ
အမြင့်ဆုံးဆုံး အဆင့်	တော်လှိုင်၊ နွဲ့၊ နွဲ့၊ နွဲ့ (ခွဲ) အိုင်ကယ်	၁၇	၇၃
အဆင့်အတန်းအဆင့် ၃	အိုင်ကယ်/ စားထုတ်နေပေး ဖိုလုံ / ကျွဲ၊ နွဲ့	၇၄	၄၆
အမြင့်ဆုံးဆုံး အဆင့်	တောင်ယာ/	၁၀	၁၉
အဆင့်အတန်းအဆင့် အဆင့်	စားထုတ်နေပေး: အဆင့်အတန်း ၁၀	၆	၁၁

က။ ဥစ္စမ နကြွယ်ဝမှု အဆင့်သတ်မှတ်ချက် ရည်ရွယ်ချက်

လောထောတနောကျေးရွာ၏ ဥစ္စမနကြွယ်ဝမှုအဆင့်သတ်မှတ်ချက် ရေးဆွဲခြင်း ရည်ရွယ်ချက်မှာ ကျေး ရွာ အတွင်းထိခိုက်လွယ်သောအုပ်စုကိုသိရှိရန်၊ကျေးရွာတွင် အလုပ်အကိုင်အ ခွင့်အလမ်း၊ စီးပွား ရေး အ ခြေအနေ များကိုသိရှိရန် ၊အသက်မွေးဝမ်း ကြောင်း အခြေအနေ တို့ ကို သိရှိ ရန် ရည်ရွယ်၍ ရေး ဆွဲခြင်း ဖြစ်သည်။

ခ။ ဥစ္စမ နကြွယ်ဝမှု အဆင့်သတ်မှတ်ချက် သုံးသပ်ချက်

လောထောတနောကျေးရွာ၏ ဥစ္စမန ကြွယ်ဝမှု အဆင့်သတ်မှတ်ရာတွင် ကျေးရွာတွင် အိမ်ခြေ(၆၁)အိမ်ရှိသော်လည်း ပြေလည်သည့် မိသားစုနည်းပြီး မပြေလည်သည့် မိသားစု များ ကြသည်။အဆင့် သတ်မှတ်ရာတွင် ကျေးရွာ၏ ပိုင်ဆိုင်မှု အနေအထားပေါ်တွင် အခြေခံ၍ ရေးဆွဲထားခြင်း ဖြစ်သည်။ပြေလည်သည့် မိသားစုနည်းရခြင်း အကြောင်းရင်းမှာ ကျေးရွာတွင် ရွှေပြောင်းတောင်ယာ စိုက် ပျိုးရေး လုပ်ငန်းတစ်ခုတည်းကိုသာ အသက်မွေးဝမ်းကြောင်း လုပ်ငန်းပြုကြသည့်အတွက် ကြောင့်ဖြစ် သည်။

အပြေလည်ဆုံးမိသားစုများ၏ ပိုင်ဆိုင်မှုလက္ခဏာမှာ ထော်လာဂျီ၊လက်တွန်း ထွန်စက်၊တိုက်အိမ် စသည်တို့ဖြစ်သည်။ကျေးရွာတွင် အပြေလည်ဆုံး မိသားစုများ ဖြစ်ရသည့်အကြောင်းရင်းမှာ ၎င်း မိသားစုများသည် အလုပ်လုပ်နိုင်သည့် မိသားစုဦးရေ ပိုများခြင်း၊အသေးစား စီးပွားရေး လုပ်ငန်းများ လုပ်ကိုင်ခြင်း၊အခြားအရပ်ဒေသသို့ သွားရောက်၍ မိသားစုဝင်ငွေ ရှာဖွေနိုင်ခြင်း တို့ ကြောင့်ဖြစ် သည်။ မပြေလည်သည့် မိသားစုများ၏ ပိုင်ဆိုင်မှု သွင်ပြင်လက္ခဏာမှာ ထရံအိမ် အမျိုးအစားနှင့် တောင် ယာမြေ အနည်းငယ် ပိုင်ဆိုင်သည့် မိသားစုများတို့ဖြစ်ကြသည်။၎င်း မိသားစုများသည် စားဝတ်နေရေး အ ခက် အခဲရှိကြသည်။

ရာသီခွင်ပြ ပြက္ခဒိန်

လောကောတနာ	1, 12 2016											
အကြောင်းအရာ	၁	၂	၃	၄	၅	၆	၇	၈	၉	၁၀	၁၁	၁၂
ပွဲလမ်းသဘင်	၇၅၀၀ ၀၁၂	-	၇၅၀၀ ၀၁၂	၇၅၀၀ ၀၁၂	-	-	၇၅၀၀ ၀၁၂	-	၇၅၀၀ ၀၁၂	၇၅၀၀ ၀၁၂	၇၅၀၀ ၀၁၂	၇၅၀၀ ၀၁၂
မိတ်ဖျါးရေ	၇၅၀၀ ၀၁၂	၇၅၀၀ ၀၁၂	၇၅၀၀ ၀၁၂	၇၅၀၀ ၀၁၂	၇၅၀၀ ၀၁၂	၇၅၀၀ ၀၁၂	၇၅၀၀ ၀၁၂	၇၅၀၀ ၀၁၂	၇၅၀၀ ၀၁၂	၇၅၀၀ ၀၁၂	၇၅၀၀ ၀၁၂	၇၅၀၀ ၀၁၂
ကုသီဥတု	၇၅၀၀ ၀၁၂	၇၅၀၀ ၀၁၂	၇၅၀၀ ၀၁၂	၇၅၀၀ ၀၁၂	၇၅၀၀ ၀၁၂	၇၅၀၀ ၀၁၂	၇၅၀၀ ၀၁၂	၇၅၀၀ ၀၁၂	၇၅၀၀ ၀၁၂	၇၅၀၀ ၀၁၂	၇၅၀၀ ၀၁၂	၇၅၀၀ ၀၁၂
ကပ်ပန်းကပ်ပန်း	၇၅၀၀ ၀၁၂	၇၅၀၀ ၀၁၂	၇၅၀၀ ၀၁၂	၇၅၀၀ ၀၁၂	၇၅၀၀ ၀၁၂	၇၅၀၀ ၀၁၂	၇၅၀၀ ၀၁၂	၇၅၀၀ ၀၁၂	၇၅၀၀ ၀၁၂	၇၅၀၀ ၀၁၂	၇၅၀၀ ၀၁၂	၇၅၀၀ ၀၁၂
သောက်ဆိုင်ရေ	၇၅၀၀ ၀၁၂	၇၅၀၀ ၀၁၂	၇၅၀၀ ၀၁၂	၇၅၀၀ ၀၁၂	၇၅၀၀ ၀၁၂	၇၅၀၀ ၀၁၂	၇၅၀၀ ၀၁၂	၇၅၀၀ ၀၁၂	၇၅၀၀ ၀၁၂	၇၅၀၀ ၀၁၂	၇၅၀၀ ၀၁၂	၇၅၀၀ ၀၁၂
၀၆၃၀	၇၅၀၀ ၀၁၂	၇၅၀၀ ၀၁၂	၇၅၀၀ ၀၁၂	၇၅၀၀ ၀၁၂	၇၅၀၀ ၀၁၂	၇၅၀၀ ၀၁၂	၇၅၀၀ ၀၁၂	၇၅၀၀ ၀၁၂	၇၅၀၀ ၀၁၂	၇၅၀၀ ၀၁၂	၇၅၀၀ ၀၁၂	၇၅၀၀ ၀၁၂

၂၀၁၆ ခုနှစ်တွင် စွမ်းအား = 16
 ကျား = 10
 မ = 6

က။ ရာသီခွင်ပြ ပြက္ခဒိန် ရည်ရွယ်ချက်

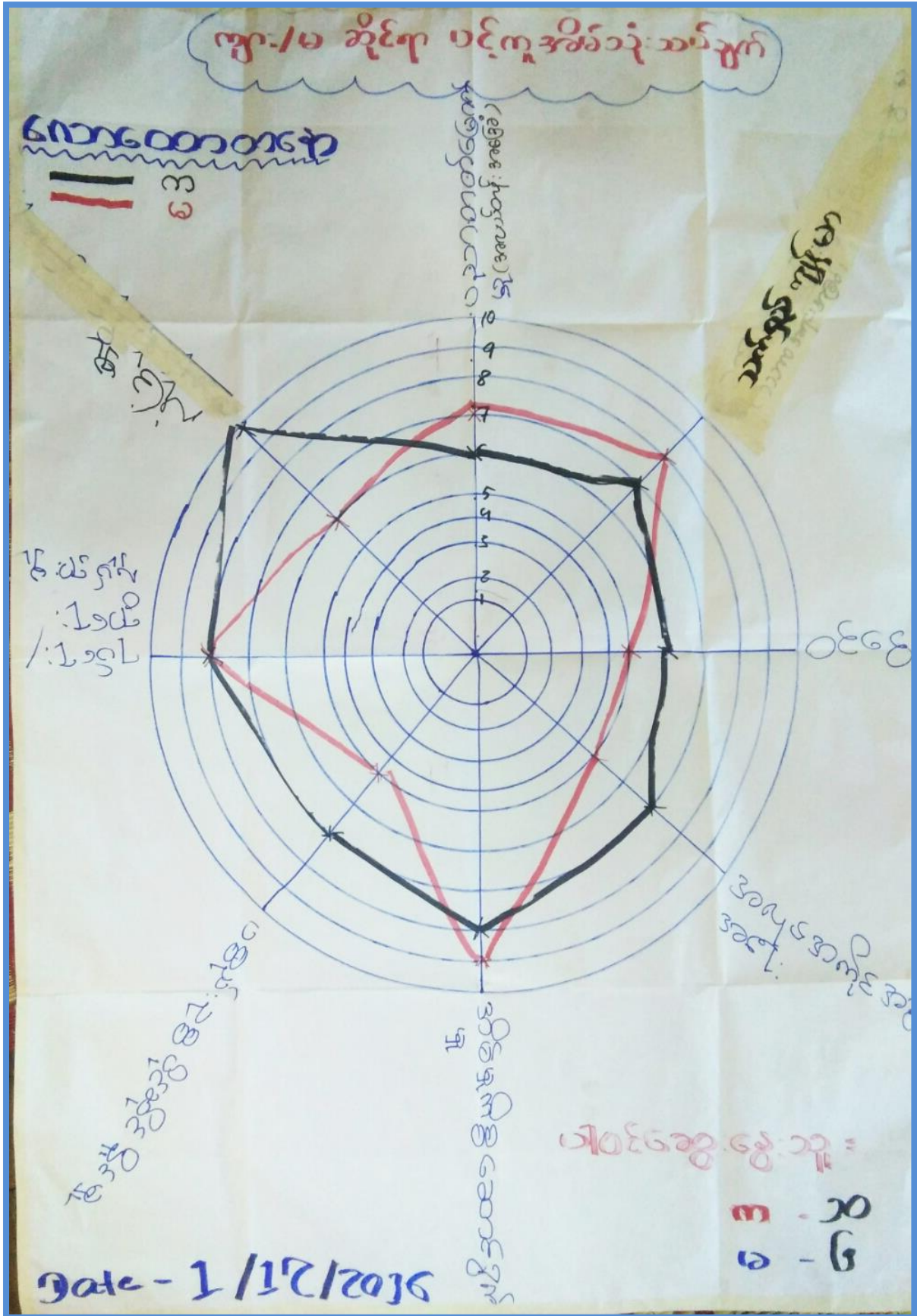
ထီးလျားဆိုကျေးရွာ၏ ရာသီခွင်ပြ ပြက္ခဒိန်ရေးဆွဲခြင်း ရည်ရွယ်ချက်မှာ ကျေးရွာနှင့်အုပ်စုတွင်း လမ်းပန်း ဆက်သွယ်ရေးအခြေအနေများ၊ ပညာရေး၊ ကျန်းမာရေး၊ စီးပွားရေး၊ သောက်သုံးရေရရှိမှုအခြေအနေများကို သိရှိ ရန် နှင့် တစ်နှစ်ပတ်လုံးလုပ်ငန်းများအခြေအနေတို့ကိုသိရှိရန်ရည်ရွယ်၍ ရေးဆွဲထားခြင်းဖြစ်သည်။

ခ။ ရာသီခွင်ပြ ပြက္ခဒိန် သုံးသပ်ချက်

လောထောတနော ကျေးရွာ ရာသီခွင် ပြက္ခဒိန် ရေးဆွဲ ခြင်း ရည်ရွယ်ချက် မှာ တစ်နှစ်ပတ် လုံး လမ်းပန်းဆက်သွယ် ရေး အခြေအနေ တို့ ကို သိရှိရန် နှင့် လုပ်ငန်းခွင် သည့် ကာလ စီးပွားရေး အခြေအနေ တို့ ကို သိရှိ ရန် ရည်ရွယ် ၍ ရေးဆွဲ ထားခြင်း ဖြစ်သည်။

လောထောတနောကျေးရွာရာသီခွင်ပြက္ခဒိန်ရေးဆွဲရာတွင်(၁)ပွဲလမ်းသဘင်(၂)စိုက်ပျိုးရေး(၃)ရာသီဥတု(၄) လမ်းပန်း ဆက်သွယ်ရေး(၅)သောက်သုံးရေ(၆)ဝင်ငွေစသည့်အချက်တို့ကိုအခြေခံ၍ရေးဆွဲခဲ့ကြသည်။ လောထော တနော ကျေးရွာ သည် မြို့နှင့် နီးသော်လည်း တောင်ပေါ်ဒေသဖြစ်၍ လမ်းပန်းဆက်သွယ်ရေး ခက်ခဲသည်။ တောင်ယာ စိုက်ပျိုးရေး လုပ်ငန်းဖြင့် အသက်မွေးဝမ်းကြောင်း ပြုကြသည်။အရင်းအနှီး မရှိခြင်း ရာသီဥတု မ ကောင်း ခြင်းတို့ကြောင့် စားဝတ်နေရေး အတွက်အချို့မှာ အခက်အခဲရှိကြသည်။ နွေရာ သီကာ လ တွင်ရေ အရင်း အ မြစ်အားနည်းခြင်း ကြောင့်လည်းသောက်သုံးရေ အခက်အခဲရှိသည်။ တောင်ယာ လုပ်ငန်း ကိုသာ အ မိက လုပ်ကိုင်ကြသောကြောင့် ဝင်ငွေ ရရှိရန် အခွင့်အလမ်းနည်းကြသည်။

ကျားမဆိုင်ရာ ပင့်ကူအိမ်



က။ ကျားမဆိုင်ရာ ပင့်ကူအိမ် ရည်ရွယ်ချက်

ထီးလျားဆို ကျေးရွာ ကျားမဆိုင်ရာ ပင့်ကူအိမ် သုံးသပ်ချက် ရေးဆွဲခြင်း ရည်ရွယ်ချက်မှာ ကျေး ရွာ တွင်း အမျိုးသမီးများ စွမ်းဆောင်ရည်ကိုသိရှိရန်၊ ဩဇာလွှမ်းမိုးမှုနှင့်အခွင့်အရေးနှင့် အမျိုးသမီးများရပ် ရေး ရွာ ရေးတွင် ပါဝင်မှု အခြေအနေတို့ကို သိရှိရန် ရည်ရွယ်၍ ရေးဆွဲခြင်း ဖြစ်သည်။

ခ။ ကျားမဆိုင်ရာ ပင့်ကူအိမ် သုံးသပ်ချက်

လောထောတနော ကျေးရွာတွင် ပညာတတ်မြောက်မှု အခြေအနေမှာ ယခင်က အမျိုးသားများက ပညာသင်ကြားနိုင်မှု အခွင့်အရေး ပိုရခြင်းကြောင့် စာရေးတတ်၊ ဖတ်တတ် သူဦးရေမှာ အမျိုးသားပိုများပြီး ယနေ့ ခေတ်ကာလပြောင်းလဲမှု အမြင်ကျယ်လာခြင်းတို့ကြောင့် အမျိုးသမီးများ အမျိုးသားများနှင့် တန်းတူ အခွင့်အရေး ရပြီး ပညာသင်ယူနိုင်သည်။ ထို့ကြောင့် လက်ရှိအခြေအနေတွင် အမျိုးသမီး ဆယ်တန်းအောင် ဘွဲ့ ရဦးရေ မှာ အမျိုးသားများထက် ပို၍ များလာသည်။ ဦးဆောင်မှု ဣာတွင် အခွင့်အရေးပိုရလာခြင်းကြောင့် ဦးဆောင်မှု တွင် ပါ ဝင်လာမှုများသည်။ အိမ်တွင်းမှ လုပ်ငန်းဆောင်ရွက်ရာတွင်လည်း အမျိုးသမီးများ ဦးဆောင်ပြီး ဆောင် ရွက် လေ့ရှိသော်လည်း အမျိုးသားများ ပါဝင်ကူညီဆောင်ရွက်လာကြသည်။ သို့သော် ထမင်းဟင်းချက် ကလေးပြုစု စသည့် အလုပ်ကို အမျိုးသမီးများ ပို၍တာဝန်ယူ လုပ်ဆောင်ကြသေးသည်။ အလုပ်အကိုင် အခွင့်အလမ်းတွင် တောင်ယာ လုပ်ငန်းတစ်ခုတည်းကိုသာ လုပ်ကိုင်ကြသောကြောင့် တန်းတူအခွင့်အရေး ရကြသည်။ လုပ်အားခလည်း တန်း တူရကြသည်။ သို့သော် တောင်ယာလုပ်ငန်းခွင် ပါးသော နွေရာသီကာလတွင် အမျိုးသားများ အခြားဒေသသို့ ထွက်ပြီးအလုပ်လုပ်ပြီး ငွေရှာနိုင်သော်လည်း အမျိုးသမီးများသည် ကလေးများထိန်းခြင်းကြောင့် ပြင်ထွက်ပြီး ငွေရှာရန် အခက်အခဲရှိသည်။ ထို့ကြောင့် အမျိုးသမီးများသည် မိသားစု ဝင်ငွေကို အမျိုးသားများထက် နည်းကြသည်။

အဖွဲ့အစည်း ချိတ်ဆက်မှုပြ ဇယား



က။ အဖွဲ့အစည်း ချိတ်ဆက်မှုပြု ဇယားရည်ရွယ်ချက်

ထီးလျားဆိုကျေးရွာတို့၏ အဖွဲ့အစည်းချိတ်ဆက်မှုပြု ဇယားရေးဆွဲခြင်း ရည်ရွယ်ချက်မှာ ကျေးရွာ အတွင်း တွင်မည်သည့်အဖွဲ့အစည်းများ ရှိပြီး ကျေးရွာပြင်ပမှ ချိတ်ဆက်သော အဖွဲ့အစည်းမှာ မည်သည့် အဖွဲ့အစည်း ရှိသည်ကို သိရှိရန်နှင့် မည်သည့်အဖွဲ့က ကျေးရွာလူထုအပေါ် လွှမ်းမိုးမှုများပြီး မည် သည့် အဖွဲ့က လွှမ်းမိုးမှုများ သည်ကို သိရှိရန် ရည်ရွယ်၍ ရေးဆွဲခြင်း ဖြစ်သည်။

ခ။ အဖွဲ့အစည်း ချိတ်ဆက်မှုပြု ဇယားသုံးသပ်ချက်

လောထောတနောကျေးရွာ၏ အဖွဲ့အစည်း ချိတ်ဆက်မှုပြု ဇယားရေးဆွဲရာတွင် ပြင်ပမှ ချိတ်ဆက်သော အဖွဲ့အစည်းများနှင့် ကျေးရွာတွင်း လူထုများမှ ဖွဲ့စည်းထားသော အဖွဲ့အစည်းများရှိသည်။ပြင်ပမှ ချိတ်ဆက်သော အဖွဲ့အစည်းများသည် လူမှုရေး အဖွဲ့အစည်းများဖွံ့ဖြိုးရေး အဖွဲ့အစည်းများနှင့် အစိုးရ ဌာနဆိုင်ရာ အဖွဲ့အစည်းတို့ဖြစ်သည်။အစိုးရ ဌာနဆိုင်ရာ အဖွဲ့အစည်းများသည် ကျေးရွာ၏ ကျန်းမာရေး၊ပညာရေး လုပ်ငန်းများတွင် ဆောင်ရွက်လျက် ရှိပြီး လူ မှုရေးဖွံ့ဖြိုးရေး အဖွဲ့အစည်းများသည် ကျေးရွာလူထုတို့၏ သောက်သုံးရေ ရရှိရန်နှင့် ပညာရေး မြင့်တင်မှုလမ်းပန်းဆက်သွယ်ရေး၊ကျေးရွာတွင် လိုအပ်သည့် အခြေခံ အဆောက်အအုံများတို့ကို ကျေးရွာလူထုနှင့်ပူးပေါင်းပြီး ဆောင်ရွက်လျက်ရှိကြသည်။အစိုးရ ဌာနဆိုင်ရာ အဖွဲ့အစည်းများသည် အများအားဖြင့် ကျေးရွာ အုပ်ချုပ်ရေးမှူးမှ တစ်ဆင့် ချိတ်ဆက်ဆောင်ရွက်လေ့ ရှိကြပြီး ကျေးရွာ လူထုအပေါ်တွင်လည်း ဩဇာ လွှမ်းမိုးမှု များသည်။

လူမှုရေး ဖွံ့ဖြိုးရေး အဖွဲ့အစည်းများသည် ကျေးရွာကော်မတီ သို့အဟုတ် ကျေးရွာ အုပ်ချုပ်ရေးမှူးမှ တစ်ဆင့်ချိတ်ဆက်ဆောင်ရွက်ကြသည်။သို့သော်လည်း လူမှုရေးဖွံ့ဖြိုးရေး အဖွဲ့အစည်းများသည် ကျေးရွာလူထုအပေါ်တွင် လွှမ်းမိုးမှုနည်းကြသည်။ထိုအပြင် ဌာနဆိုင်ရာနှင့် လူမှုရေး အဖွဲ့အစည်းများသည် အများအားဖြင့် ကျေးရွာရှိ အမျိုးသားများကို သာ အဓိက ချိတ်ဆက်ဆောင်ရွက်ကြပြီး အမျိုးသမီးများနှင့် ချိတ်ဆက်ဆောင်ရွက်မှုနည်းကြသည်။ ကျေးရွာတွင်း ဖွဲ့စည်းထားသော အဖွဲ့အစည်းများသည် လူမှုရေး၊ဘာသာရေး လုပ်ငန်းများဆောင်ရွက်နိုင်ရန် ကျေးရွာလူထုများမှ ဖွဲ့စည်းထားကြသည်။ထိုအပြင် လူမှုရေး အဖွဲ့အစည်းများမှ ဖွဲ့စည်းထားသော ကော်မတီ အဖွဲ့အစည်းများ ဖြစ်သည်။ကျေးရွာတွင်း အဖွဲ့အစည်းများသည် အမျိုးသမီးများ ပါဝင်မှုနည်းကြသည်။ကျေးရွာ စီမံခန့်ခွဲမှု အပိုင်းတွင် အမျိုးသားများကသာ ဦးဆောင်ပြီး ဆောင်ရွက်လေ့ရှိကြသည်။အကြောင်းရင်းမှာ အမျိုးသမီးများသည် ပညာရေးအား နည်းခြင်း၊ ဘာသာစကား အခက်အခဲရှိခြင်းတို့ကြောင့် ဖြစ်သည်။ထိုအပြင် ရိုးရာဓလေ့ အယူအဆ တို့ကြောင့်လည်း ဖြစ်သည်။


၇။ ကော်မတီဝင်များရွေးချယ်ခြင်းနှင့်ကျေးရွာဖွံ့ဖြိုးရေးအစီအစဉ်ဆောင်ရွက်မှုမှတ်တမ်းပုံများ



၈။ လောထောတနောကျေးရွာ ကော်မတီဝင်များစာရင်း

စဉ်	အမည်	ကျား/မ		ရာထူး/တာဝန်
၁	ဦးစိုးရယ်	✓		ကျေးရွာစီ/ထောက်ဥက္ကဋ္ဌ
၂	ဒေါ်ရှားမာ		✓	။
၃	ဦးလှိုင်ဝင်း	✓		စောင့်ကြည့်ကြီးကြပ်ရေး
၄	ဒေါ်ဟယ်မိုး		✓	။
၅	ဦးဗျားရယ်	✓		လုပ်ငန်းလည်ပတ်ထိန်းသိမ်းရေး
၆	ဒေါ်ရှားမာ		✓	။
၇	ဦးရှားရယ်	✓		ဝေဖန်အကြံပြုတိုင်ကြားရေး
၈	ဒေါ်စန်းယုမိုး		✓	ဝေဖန်အကြံပြုတိုင်ကြားရေး
၉	ဦးပကူး	✓		စာရင်းကိုင်
၁၀	ဦးမြတ်ထွန်းဦး	✓		ဝယ်ယူရေး
၁၁	ဦးဟယ်ရယ်	✓		ဝယ်ယူရေး
၁၂	ဒေါ်ရှားမာ		✓	
၁၃	ဦးဟယ်ရယ်	✓		စေတနာ့ဝန်ထမ်း
၁၄	ဒေါ်မဖြူ		✓	စေတနာ့ဝန်ထမ်း
စုစုပေါင်း		၈	၆	၁၄

၉။ ကျေးရွာ အခြေခံ အချက်အလက် ပုံစံ(၁)



လူထုဗဟိုပြု စီမံကိန်း၊ စီမံကိန်းလက်ခွဲ အပိုင်း - (၃) - ၂၉.၁၀.၂၀၁၉ ရိုးစွာ ကျေးရွာ

ပုံစံ - ၀ - ၁ ကျေးရွာအခြေခံအချက်အလက်များ (Form PC 1)

လယ်ညွှန်ရှုတ်၊ ကျေးရွာတစ်ရွာသို့ ဝထမထိုးမိတ်ဆက်ခန်း သွားရောက်သောအခါ လူထုစည်းရုံးရေးမှူးသည် ကျေးရွာ ခေါင်းဆောင်များအား ကျေးရွာအချက်အလက်များကို မေတ္တာရပ်ခံ၍ တောင်းခံရမည်။ ဤအချက်အလက်များကို စီမံကိန်း မိတ်ဆက်အစည်းဝေးမတိုင်မီတောင်းခံရမည်။ စီမံကိန်းမိတ်ဆက်အစည်းဝေးတွင် လူထုစည်းရုံးရေးမှူးသည် ဤအချက်အလက် များအား ဝတ်ဆင်ပြီး မှန်ကန်အောင်ပြုလုပ်ရမည်။ ပြီးနောက်တွင် လူထုစည်းရုံးရေးမှူးမှ သတင်းအချက်အလက်ထုတ်ယူ Tablets မှ တဆင့် ဖြည့်သွင်းရမည်။	
ကျေးရွာအုပ်ချုပ်ရေးမှူး အမည် <u>ဦးဟန်ဖွယ်</u>	ကျေးရွာအုပ်ချုပ်ရေးမှူး၏ ဝန်းနံပါတ် <u>၈၅၃၇</u>
မြည်နယ်၊ တိုင်းဒေသကြီး၊ ညောင်ဦးမြို့နယ်	ကျေးရွာအုပ်စု <u>ဦးဟန်ဖွယ်</u> ကျေးရွာ <u>ကျေးရွာ</u>

က။ လူဦးရေ

လူမျိုးစု	အိမ်ထောင်စုအရေအတွက်	ကိုးကွယ်သည့်ဘာသာ	အိမ်ထောင်စုအရေအတွက်
လူမျိုးစု (၁) <u>အလယ်</u>	<u>၆၄</u>	ဘာသာ (၁) <u>ဘုဒ္ဓ</u>	<u>၆၂</u>
လူမျိုးစု (၂) -----	<u>၁</u>	ဘာသာ (၂) -----	
လူမျိုးစု (၃) -----		ဘာသာ (၃) -----	
လူမျိုးစု (၄) -----			
လူမျိုးစုစရာ -----		ဘာသာစရာ -----	
	အရေအတွက်		
မသန်စွမ်းသူများ			
သက်ကြီးရွယ်အိုများ (၆၅ နှစ် နှင့် အထက်)	<u>၁၀</u>		
စစ်ဘေးရှောင်			

	အမျိုးသား (အရေအတွက်)	အမျိုးသမီး (အရေအတွက်)
လူဦးရေ	<u>၁၂၃</u>	<u>၁၄၇</u>
လူမျိုးစု (၁) -----		
လူမျိုးစု (၂) -----	<u>၇</u>	<u>၁</u>
လူမျိုးစု (၃) -----		
လူမျိုးစု (၄) -----		
လူမျိုးစု (၅) -----		
အိမ်ထောင်ဦးစီး	<u>၅၁</u>	<u>၄</u>



လူထုတိုင်းရင်းစွဲ စီမံကိန်း၊ စီမံကိန်းလက်ခွဲ အပိုင်း - (၃) - ၂၉.၁၀.၂၀၁၇

(၁) အခြေခံအဆောက်အအုံ အလုပ်အဆောင်များ


စာသင်ကျောင်း	အမှတ် ခြံမီ	ကျန်းမာရေး	အမှတ် ခြံမီ	ဘာသာရေး အဆောက် အအုံများ	အမှတ် ခြံမီ
အထက်တန်းကျောင်း	<input type="checkbox"/>	ခေမာရုံ	<input type="checkbox"/>	ဝေလီ	<input type="checkbox"/>
အလယ်တန်းကျောင်း	<input type="checkbox"/>	ကျန်းမာရေးဌာန	<input type="checkbox"/>	ဘုန်းကြီးကျောင်း	<input checked="" type="checkbox"/>
မူလတန်းကျောင်း	<input checked="" type="checkbox"/>	ကျန်းမာရေးဌာနခွဲ	<input checked="" type="checkbox"/>	ဟိန္ဒူဘုရားကျောင်း	<input type="checkbox"/>
မူကြိုကျောင်း	<input checked="" type="checkbox"/>	ခေမာပေးခန်း	<input type="checkbox"/>	ရေစိုက်ယာဉ်ကျောင်း	<input type="checkbox"/>
အခြား	<input type="checkbox"/>	အခြား	<input type="checkbox"/>	လီ	<input type="checkbox"/>
				အခြား	<input type="checkbox"/>
မှတ်စုတ်		မှတ်စုတ်		မှတ်စုတ်	

(၂) ကျွမ်းကျင်သူများမှတ်တမ်း (ကျေးရွာတွင်နေထိုင်သော သို့မဟုတ် တခြားရွာမှလာရောက်သော ကျွမ်းကျင်သူများ)

(၁) စာသင်ကျောင်း			(၂) ကျန်းမာရေး			(၃) လက်မှုပညာရှင်		
	ရွာတွင်နေ ထိုင်သူ	အခြားရွာမှ လာသူ		ရွာတွင်နေ ထိုင်သူ	အခြား ရွာမှ လာသူ		ရွာတွင် နေထိုင်သူ	အခြားရွာ မှလာသူ
မူလတန်းပြဆရာ/မ	<input checked="" type="checkbox"/>	<input checked="" type="checkbox"/>	ဆရာဝန်	<input type="checkbox"/>	<input type="checkbox"/>	လက်သမား	<input checked="" type="checkbox"/>	<input type="checkbox"/>
အထက်တန်းပြဆရာ/မ	<input type="checkbox"/>	<input type="checkbox"/>	လက်အောက် ကျန်းမာရေးပုဂ္ဂိုလ်	<input type="checkbox"/>	<input type="checkbox"/>	ပန်းရံ	<input checked="" type="checkbox"/>	<input type="checkbox"/>
အလယ်တန်းပြဆရာ/မ	<input type="checkbox"/>	<input type="checkbox"/>	အမျိုးသမီးကျန်းမာရေး ဆရာမ	<input type="checkbox"/>	<input type="checkbox"/>	လှုပ်စစ်ကျွမ်းကျင်၊ မီးသမား	<input type="checkbox"/>	<input type="checkbox"/>
မူကြိုဆရာ/မ	<input checked="" type="checkbox"/>	<input type="checkbox"/>	သားရွာဆရာမ	<input type="checkbox"/>	<input checked="" type="checkbox"/>	ရေပိုက်သွယ်သူ	<input type="checkbox"/>	<input type="checkbox"/>
အခြား	<input type="checkbox"/>	<input type="checkbox"/>	ပြည်သူ့ကျန်းမာရေးလုပ်သား	<input type="checkbox"/>	<input type="checkbox"/>	စက်ပြင်ဆရာ	<input type="checkbox"/>	<input type="checkbox"/>
မှတ်စုတ်			မှတ်စုတ်			မှတ်စုတ်		

(၁၃) ကျေးရွာသို့ ရောက်ရှိနိုင်သည့် လမ်းအခြေအနေ / ကျေးရွာတစ်ရွာသည် ၎င်း၏ ကျေးရွာအုပ်စုနှင့် ဆက်သွယ်ထားသော လမ်းအခြေအနေ (အောက်ပါတို့ကိုစိုင်းပါ)

ကျောက်ကြမ်းလမ်း ကဏ္ဍရာလမ်း ကွန်ကရစ်လမ်း မော်တော်ဆိုင်ကယ်လမ်း
 ကျောက်စင်းလမ်း ခြေသားလမ်း လူသွားလမ်း အခြား _____


 လူထုတိုင်းပြု စီမံကိန်း၊ စီမံကိန်းလက်ခံ အပိုင်း - (၃) - ၂၉.၁၀.၂၀၁၆

(၁) ကျေးရွာခွဲကြီးစီမံခန့်ခွဲရေး
 (၁) လူထုတိုင်းပြုစီမံကိန်းမထောင်မှီ ဤကျေးရွာတွင်ကျေးရွာခွဲကြီး စီမံခန့်ခွဲမှုရှိပါသလား? ပိုင်ခင်၊ ရှိပါသည်/မရှိပါ/မသိပါ

(၂) ရှိခဲ့ပါလျှင် ဤစီမံခန့်ခွဲမှုကို မည်သည့် ဝန်ထုပ်ကွပ်ကဲရေးမှီအောက်တွင် ဆောင်ရွက်ခဲ့ပါသနည်း? နှစ် ၇၀၆/မသိပါ

(၃) ဤစီမံခန့်ခွဲမှုကို မြို့နယ်မှအတည်ပြုခဲ့ပါသလား? ပြုခဲ့ပါသည်/မပြုခဲ့ပါ (မသိပါ)

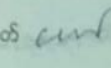
(၁) ဝေဖန်အကွာအဝေး
 (၁) ဤကျေးရွာ၏ဝေဖန်မှု ၎င်းကျေးရွာအုပ်စု၏ဝေဖန်မှုအထိ ဝေဖန်ပိုင်မည်ဟု ကွာခြားမှုရှိပါသနည်း? ပိုင် ၇/မသိပါ


(၂) ဤကျေးရွာမှ ၎င်းကျေးရွာအုပ်စု၏ဝေဖန်မှု သွားလာရာတွင်ကြာမြင့်သည့်အချိန်၊
 ခြောက်သွေ့ရာသီတွင်ကြာချိန် ၀၀:၁၀ ----- ထောက်လှမ်း/မောက်တော်ဆိုင်ကယ်/မြေလွှဲ/လမ်း/မောက်တော်တုတ်/
 အခြား -----
 မိုးရာသီတွင်ကြာချိန် ၀၀:၃၀ ----- ထောက်လှမ်း/မောက်တော်ဆိုင်ကယ်/မြေလွှဲ/လမ်း/မောက်တော်တုတ်/
 အခြား -----

(၁) ပတ်ဝန်းကျင်ဆိုင်ရာ သဘာဝဘေးအန္တရာယ်
 ဤကျေးရွာတွင် ကြီးကြီးကြောင်းကိုသို့ သဘာဝဘေးအန္တရာယ်ကူးရောက်ဖူးခြင်း ရှိပါသလား၊
 မရှိပါ ရှိပါသည် ရှိလျှင်ဖော်ပြပါ -----

(၁) ကျေးရွာတွင် ဖွဲ့စည်းထားသော အဖွဲ့အစည်းများ
 လူထုတိုင်းပြုစီမံကိန်းမထောင်မှီ ဤကျေးရွာတွင် ကျေးရွာခွဲကြီးရေးအတွက် အစိုးရ (သို့) ရွာသားများကိုယ်တိုင်(သို့) စီမံကိန်းတစ်ခုခုမှ ဖွဲ့စည်းထားသည့် အဖွဲ့အစည်းများရှိပါသလား၊

(၁) -----
 (၂) -----

ကျေးရွာခေါင်းဆောင် အမည် ဦးမောင် ၇၀၆
လက်မှတ်  ၁၄.၉ ၀၁.၁၀.၂၀၁၇

လူထုစည်းရုံးရေးမှူး အမည် ဒေါ်မာမာ
လက်မှတ်  ၁၄.၉ ၀၁.၁၀.၂၀၁၇

၁၀။ စီမံကိန်း စက်ဝန်းအချိန်ဇယား ပုံစံ(၂)

လူထုတိုက်ရိုက် စီမံကိန်း၊ စီမံကိန်းလက်စွဲ အပိုင်း - (၃) - ၂၉.၁၀.၂၀၁၆

ပုံစံ- ၀-၂- စီမံကိန်းစက်ဝန်းအချိန်ဇယား (PC 2)

လမ်းညွှန်စွာ၊ သက်ဆိုင်ရာလူထုစည်းရုံးရေးမှူး၊ လက်ထောက်နည်းပညာနည်းပညာမှူးများမှ စီမံကိန်းစက်ဝန်းအဆင့်တစ်ခုပြုစီမံကိန်း၊ ကျေးရွာနှင့် ကျေးရွာအုပ်စုအတွက် ဤပုံစံကို ဖြည့်သွင်းရမည်။			
စည်းရုံးရေးမှူး/ဝန်ထမ်း အမည် ၆၃-၁၆			
နေ့ရက် ၁၇. ၁၇. ၇၀၁		စက်ဝန်းအားအပတ်ခြင်မိ <input type="checkbox"/> စက်ဝန်း(၁) <input checked="" type="checkbox"/> စက်ဝန်း(၂) <input type="checkbox"/> စက်ဝန်း(၃) <input type="checkbox"/> စက်ဝန်း(၄)	
ပြည်နယ်/တိုင်း	မြို့နယ်	ကျေးရွာအုပ်စု	ကျေးရွာ
ကယား	မရဘိ	မရဘိ	ကျေးရွာ (ကျေးရွာ ၀၁၆)

စီမံကိန်းအောင်မြင်မှုအဆင့်များ	နေ့ရက်		အစည်းအဝေးတွင်တက်ရောက်သူအရေအတွက်			
	တက်သည့် နေ့	ပြန်ဆုံးသည့်နေ့	အမျိုးသား အရေအတွက်	အမျိုးသမီး အရေအတွက်	အိမ်ထောင်စု အရေအတွက်	လူမျိုးစုတက်ရောက်သူ အရေအတွက် နှင့် လူမျိုးစုအမည်
၁။ ကျေးရွာစီမံကိန်း မိတ်ဆက်အစည်းအဝေး	၁၇.၁၂.၇၀၁	၁၇.၁၂.၇၀၁	၇၈	၀	၃၈	ကယား၊
၂။ ကျေးရွာဖွံ့ဖြိုးရေး စီမံချက်ရေးဆွဲခြင်း အစည်းအဝေး	၁၈.၁၂.၇၀၁	၁၈.၁၂.၇၀၁	၇၈	၀	၃၈	ကယား၊
၃။ ကျေးရွာအုပ်စု လုပ်ငန်းဆောင်ရွက်ချက်ချသည့် အစည်းအဝေး				ကယား၊
၄။ မြို့နယ်အဆင့် စီမံကိန်းရေးဆွဲရေး နှင့် အကောင်အထည်ဖော်ရေးစတင်ပတ်စီမံကိန်း သုံးသပ်မှု အစည်းအဝေး	၁၉.၁၂.၇၀၁	၁၉.၁၂.၇၀၁	၀၀	၀၀	၀၀	၀၀
၅။ မြို့နယ် စီမံကိန်းရေးဆွဲရေး နှင့် အကောင်အထည်ဖော်ရေး စက်မိတ်ဆက်ဆုံးဖြတ်မှုကို ရွာသို့ အသိပေး အကြောင်းကြားသည့် အစည်းအဝေး	၂၀.၁၂.၇၀၁	၂၀.၁၂.၇၀၁	၈၀	၆	၃၅	ကယား၊



လူထုပံ့ပိုးမှု စီမံကိန်း၊ စီမံကိန်းလက်ရှိ အပိုင်း - (၃) - ၂၆-၀၅-၂၀၁၆

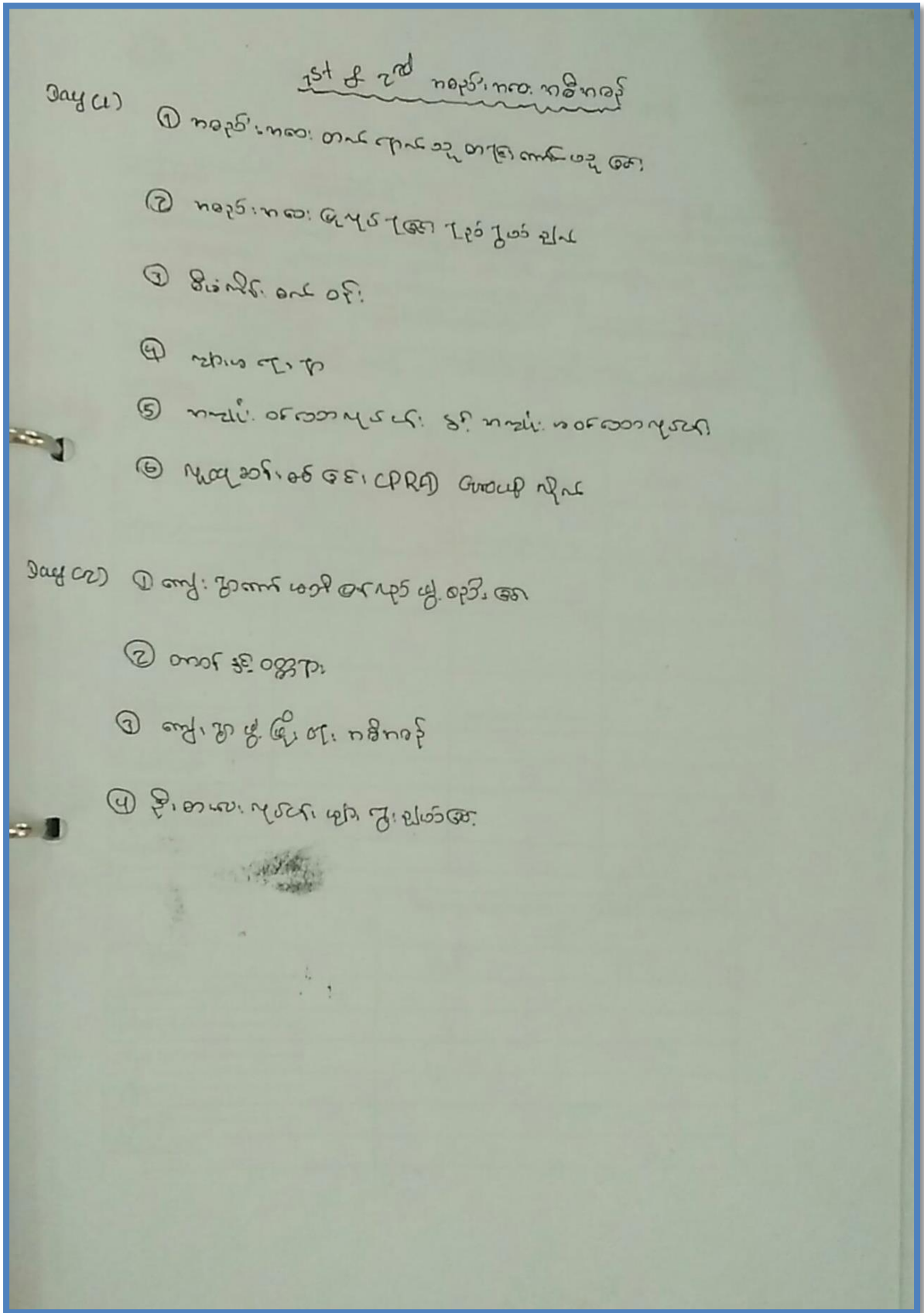
သေ လူထုစီမံကိန်း၏ လက်ရှိ (၃) နှစ်အတွက်အကျိုးလက်ခံသူ ဦးရေမှ ဖွဲ့စည်းတိုက်ရိုက် လုပ်ငန်း အစီအစဉ်များအစီအစဉ်များ

အဆင့်	စတုရန်းအတွက် ဦးရေမှ ဖွဲ့စည်း တိုက်ရိုက် လုပ်ငန်းအစဉ်များ	အဆိုပြုသူ (အမျိုးသားများ/ အမျိုးသမီးများ/ အမျိုးသား+ အမျိုးသမီး)	အခန်းကဏ္ဍ
၁	စိုက်ပျိုးရေး အစီအစဉ်	၂	Agriculture
၂			
၃			
၄			
၅			
၆			
၇			
၈			
၉			
၁၀			
၁၁			
၁၂			

ဥက္ကဋ္ဌ ၊ စတုရန်းစီမံကိန်းအထောက်အကူပြုကော်မတီမှ အတည်ပြုသည်။

အမည် ဦးစိုးကျော် လက်မှတ် [Signature] ရက်စွဲ ၁၀.၁၀.၂၀၁၇

၁၂။ ကျေးရွာ အစည်းအဝေးမှတ်တမ်း



ကျေးရွာ - လောလောတလော

ရက်စွဲ - ဒီဇင်ဘာ

ရက်စွဲ - ၁၀

ရက်စွဲ - ၉.၁၀.၂၀၁၇ to ၁၀.၁၀.၂၀၁၇

1st and 2nd meeting

၂၀၁၇. ၁၀.၁၀.၂၀၁၇ မှ ၁၀.၁၀.၂၀၁၇ မှ နေ့စဉ် အစည်းအဝေးများ ပြုလုပ်ခဲ့ပြီး ကျေးရွာအဖွဲ့များကို အားပေးပံ့ပိုးဆောင်ရွက်ခဲ့ပါသည်။
၂၀၁၇. ၁၀.၁၀.၂၀၁၇ မှ ၁၀.၁၀.၂၀၁၇ မှ နေ့စဉ် အစည်းအဝေးများ ပြုလုပ်ခဲ့ပြီး ကျေးရွာအဖွဲ့များကို အားပေးပံ့ပိုးဆောင်ရွက်ခဲ့ပါသည်။
၂၀၁၇. ၁၀.၁၀.၂၀၁၇ မှ ၁၀.၁၀.၂၀၁၇ မှ နေ့စဉ် အစည်းအဝေးများ ပြုလုပ်ခဲ့ပြီး ကျေးရွာအဖွဲ့များကို အားပေးပံ့ပိုးဆောင်ရွက်ခဲ့ပါသည်။
၂၀၁၇. ၁၀.၁၀.၂၀၁၇ မှ ၁၀.၁၀.၂၀၁၇ မှ နေ့စဉ် အစည်းအဝေးများ ပြုလုပ်ခဲ့ပြီး ကျေးရွာအဖွဲ့များကို အားပေးပံ့ပိုးဆောင်ရွက်ခဲ့ပါသည်။
၂၀၁၇. ၁၀.၁၀.၂၀၁၇ မှ ၁၀.၁၀.၂၀၁၇ မှ နေ့စဉ် အစည်းအဝေးများ ပြုလုပ်ခဲ့ပြီး ကျေးရွာအဖွဲ့များကို အားပေးပံ့ပိုးဆောင်ရွက်ခဲ့ပါသည်။

၁၃။ ကဏ္ဍအလိုက် ဦးစားပေးဖွံ့ဖြိုးရေး လုပ်ငန်းများ

နောက်ဆက်တွဲ(၄) ကြားနားသောအပိုင်းများအတွက် ဦးစားပေးဖွံ့ဖြိုးရေးလုပ်ငန်းစဉ် အနစ်ချပ် စက်တင်ဘာ ၂၀၁၇

မူရင်းသည်အား VPSC တွင်ထားရှိရပါမည်အခြားဌာနများနှင့် ညှိနှိုင်းရန်အတွက် မိတ္တူအား TPIC သို့ပို့ရပါမည်။ MIS data အနေဖြင့် သွင်းရန် မလိုအပ်ပါ။

	အဆင့်	လုပ်ငန်း	မည်သူ့ဦးစားပေးလဲ	ကျေးရွာမှတာဝန်ခံသူ (သို့) အုပ်စု	ပြင်ပမှမည်သူ ထောက်ပံ့ မလဲ
အခြေခံအဆောက်အအုံ	၁	၃၄ မြေအောက်	<input checked="" type="checkbox"/> မြေ <input checked="" type="checkbox"/> ကျား		
	၂		<input type="checkbox"/> မ		
	၃		<input type="checkbox"/> ကျား		
	၄		<input type="checkbox"/> မ		
	၅		<input type="checkbox"/> ကျား		
	၆		<input type="checkbox"/> မ		
အသက်မွေးဝမ်းကျောင်း	၁	ခိုက် ဖြေ ဖြေ ချိန်	<input type="checkbox"/> မ <input type="checkbox"/> ကျား		
	၂		<input type="checkbox"/> မ		
	၃		<input type="checkbox"/> ကျား		
	၄		<input type="checkbox"/> မ		
	၅		<input type="checkbox"/> ကျား		
	၆		<input type="checkbox"/> မ		
ကျန်းမာရေးနှင့် အာဟာရ	၁		<input type="checkbox"/> မ <input type="checkbox"/> ကျား		
	၂		<input type="checkbox"/> မ		
	၃		<input type="checkbox"/> ကျား		
	၄		<input type="checkbox"/> မ		
	၅		<input type="checkbox"/> ကျား		
	၆		<input type="checkbox"/> မ		
ပညာရေး	၁		<input type="checkbox"/> မ <input type="checkbox"/> ကျား		
	၂		<input type="checkbox"/> မ		
	၃		<input type="checkbox"/> ကျား		
	၄		<input type="checkbox"/> မ		

စာမျက်နှာ	၀	ပြာတွင်းလမ်း	<input checked="" type="checkbox"/> ကျား		
	၂	စိုက်ခင်းကန်ခြံစိုက်ရေး	<input type="checkbox"/> မ <input checked="" type="checkbox"/> ကျား		
	၃	ကျောက်တိုင်	<input checked="" type="checkbox"/> ကျား		
	၄		<input type="checkbox"/> မ		
	၅		<input type="checkbox"/> ကျား		
	၆		<input type="checkbox"/> မ <input type="checkbox"/> ကျား		

