

ပြည်ထောင်စုသမ္မတ မြန်မာနိုင်ငံတော်အစိုးရ
စိုက်ပျိုးရေး၊ မွေးမြူရေးနှင့် ဆည်မြောင်းဝန်ကြီးဌာန
ကျေးလက်ဒေသဖွံ့ဖြိုးရေးဦးစီးဌာန



National Community Driven Development Project

လူထုဗဟိုပြုစီမံကိန်း



လောင်းကိုင်ကျေးရွာ လောင်းကိုင်ကျေးရွာအုပ်စု၊ ကော့ကရိတ်မြို့နယ်၊ ကရင်ပြည်နယ်
ကျေးရွာဖွံ့ဖြိုးရေးအစီအစဉ်
၂၀၁၉ -ခုနှစ်

မာတိကာ

အကြောင်းအရာ	စာမျက်နှာ
၁။ ကော့ကရိတ်မြို့နယ် အခြေပြမြေပုံ	၂
၂။ ကျေးရွာအုပ်စု အခြေပြမြေပုံ	၃
၃။ လောင်းကိုင်ကျေးရွာအုပ်စုတွင်ပါဝင်သော ကျေးရွာများစာရင်း	၃
၄။ ကျေးရွာသမိုင်းကြောင်း နှင့် ကျေးရွာအခြေခံ အချက်အလက်များ	
၄.၁။ ကျေးရွာသမိုင်းကြောင်း	၄
၄.၂။ ကျေးရွာရှိ အိမ်ခြေ၊ အိမ်ထောင်စုနှင့် လူဦးရေ	၅
၄.၃။ တိုင်းရင်းသားလူမျိုးစုများ ဦးရေ	၅
၄.၄။ ထိခိုက်လွယ်သောအိမ်ထောင်စုများအရေအတွက်	၅
၄.၅။ ကျေးရွာတွင်းရှိအထောက်အပံ့ရရှိနိုင်သော အဆောက်အအုံများ	၅
၄.၆။ ကျေးရွာသူ/သားများ၏ အဓိက စီးပွားရေးလုပ်ငန်းများ	၅
၄.၇။ ကျေးရွာတွင်းပိုင်ဆိုင်မှု၊ မြေယာဧရိယာနှင့် သဘာဝသယံဇာတများ	၅
၄.၈။ ကျေးရွာတွင်းအခြားသက်ဆိုင်သော သတင်းအချက်အလက်များ.....	၅
၅။ လူထုပူးပေါင်းပါဝင်သော လူမှုဆန်းစစ်ခြင်းနှင့် အကဲဖြတ်ခြင်းလုပ်ငန်းစဉ် အကျဉ်းချုပ်ဖော်ပြချက်	၆
၆။ ကျေးရွာဖွံ့ဖြိုးရေးအစီအစဉ်အတွက်အသုံးပြုသော PRA Tool တစ်ခုချင်းစီ၏ သုံးသပ်ချက်များ	
၆.၁။ ကျေးရွာလူမှုရေးနှင့် အရင်းအမြစ်ပြမြေပုံ (Social and Resource Map)	၇-၈
၆.၂။ ရာသီခွင်ပြ-ပြက္ခဒိန် (Seasonal Calendar)	၉-၁၀
၆.၃။ ဥစ္စာဓနကြွယ်ဝမှုအဆင့်သတ်မှတ်ခြင်း (Wealth Ranking)	၁၁-၁၂
၆.၄။ ကျား-မ ပင့်ကူအိမ်သုံးသပ်ခြင်း (Spider Diagram)	၁၃-၁၄
၆.၅။ ပိုင်ဆိုင်မှုသုံးသပ်ခြင်း (Asset Mapping)	၁၅-၁၆
၆.၆။ အဖွဲ့အစည်းချိတ်ဆက်မှုဖော်ပြချက် (Venn diagram)	၁၇-၁၈
၇။ ကော်မတီဝင်များရွေးချယ်ခြင်းနှင့်ကျေးရွာဖွံ့ဖြိုးရေးအစီအစဉ်ဆောင်ရွက်မှု မှတ်တမ်းခါတ်ပုံ ...	၁၉
၈။ ကျေးရွာကော်မတီဝင်များစာရင်း	၂၀
၉။ ကျေးရွာအခြေခံအချက်အလက် ပုံစံ ၁ - ၁ (PC - 1)	၂၁-၂၄
၁၀။ စီမံကိန်းစက်ဝန်းအချိန်ဇယား ပုံစံ ၁ - ၂ (PC - 2)	၂၅
၁၁။ ကျေးရွာဖွံ့ဖြိုးရေးဦးစားပေးအစီအစဉ် ပုံစံ ၁ - ၃ (PC - 3)	၂၆-၂၈
၁၂။ ကျေးရွာပထမအကြိမ်၊ ဒုတိယအကြိမ် အစည်းအဝေးမှတ်တမ်း	၂၉
၁၃။ ကဏ္ဍအလိုက်အနှစ်ချုပ်ဖော်ပြချက်	၃၀-၃၁

၁။ ကော့ကရိတ်မြို့နယ် အခြေပြမြေပုံ

ကော့ကရိတ်မြို့နယ် အခြေပြမြေပုံ



၂။ လောင်းကိုင်းကျေးရွာအုပ်စု အခြေပြမြေပုံ



၃။ လောင်းကိုင်းကျေးရွာအုပ်စုတွင်ပါဝင်သော ကျေးရွာများစာရင်း

စဉ်	ကျေးရွာအမည်	အိမ်ထောင်စု	ကျား	မ	လူဦးရေပေါင်း
၁။	လောင်းကိုင်း	၂၂၅	၄၆၆	၅၂၃	၉၈၉
၂။	ဖားကျ	၂၈၀	၆၂၇	၅၇၂	၁၁၉၉
၃။	နောင်တလာ	၁၉၁	၅၁၉	၅၃၄	၁၀၅၃
၄။	မိတလန်းနိုင်	၈၃	၂၄၉	၂၅၆	၅၀၅
၅။	ကမော့ကတူ	၁၄၈	၄၅၅	၄၅၁	၉၀၆
၆။	ကော့ဖောင်း	၁၀၈	၃၆၀	၃၈၀	၇၄၀

၄။ ကျေးရွာသမိုင်းကြောင်း နှင့် ကျေးရွာအခြေခံ အချက်အလက်များ

၄.၁။ ကျေးရွာသမိုင်းကြောင်း

လောင်းကိုင်ကျေးရွာ စတင်ဖြစ်ပေါ်လာသည်မှာ နှစ်ပေါင်း(၃၀၀) နီးပါးရှိပြီး ဖြစ်သည်။ လောင်းကိုင် ဘုန်းကြီးကျောင်းမှာ ကရင်တစ်ပြည်နယ်လုံးက တတိယမြောက် စတင်တည်ထားကိုးကွယ်ခဲ့သော ကျောင်း ဖြစ်သည်။ ကျောင်းထိုင်ဘုန်းတော်ကြီးကို ယိုးဒယားမှ ဒါယိကာမက ပရိက္ခရာဝယ်ပေးရန် ပင့်ဆောင်သွားပြီး ဒူးရင်းသီးဆွမ်းကပ်ရာ အရသာနှစ်သက်၍ ဒူးရင်းသီးအစေ့ကိုယူကာ မျိုးပြန်စိုက်ခဲ့သည်။ ဒူးရင်းသီးပင်များလာပြီး စိုက်ပျိုးသူများကိုယ်တိုင် ကိုင်ဆောင်ပြီး ဘုန်းတော်ကြီးကို ဆွမ်းလောင်းခဲ့ကြသည် ကို အစွဲပြု၍ လောင်းကိုင်ဟု ခေါ်ဆိုခဲ့ကြသည်။ ရွာစတင်တည်ခါစက အိမ်ခြေ(၃၀)ခန့်လောက်ရှိသည်။ အလယ်တန်းကို တောင်ကြာအင်းရွာတွင် သွားတက်ရသည်။ မူလတန်းကျောင်းစရှိသည်မှာ နှစ်ပေါင်း(၆၀) ကျော်ပြီး ဖြစ်သည်။ ယခုလက်ရှိ အထက်တန်းကျောင်းခွဲ ရှိလာသည်ဖြစ်သည်။ ယခုလက်ရှိ အိမ်ခြေ (၂၂၀)ကျော်ရှိပြီး ကရင်လူမျိုးအများစုနေထိုင်ပြီး ဗမာ၊ ပအိုဝ်း၊ မွန် လူမျိုးစုရော အနည်းငယ်ရှိကြ ပါသည်။ ဗုဒ္ဓဘာသာကိုသာ ကိုးကွယ်ကြသည်။ ၂၀၁၆ တွင် လေပြင်းတိုက်ပြီး အိမ် ၃၊ ၄ လုံးခန့် ပျက်စီးခဲ့ရ ပါသည်။ အဓိကစီးပွားရေးမှာ မြေ၊ လယ် လုပ်ကြသည်။ ထင်ရှားသော ဒူးရင်းသီးစား ပွဲတော် ပြုလုပ်သည်မှာ (၄၅) နှစ်ခန့် ရှိပြီးဖြစ်သည်။ လောင်းကိုင်အုပ်စု(၅)ရွာပေါင်းပြီး ပြုလုပ်ခြင်းဖြစ်သည်။ ၂၀၀၇/၂၀၀၈မှာ ဒူးရင်းသီးပင်များ ပိုးကျပျက်စီးမှုများသည်။ ဒူးရင်းပင်သည် နှစ်ရှည်ခံပင်ဖြစ်ပြီး နှစ်ပေါင်း (၂၀၀) ခန့် ခံသည်။ ဒူးရင်းစိုက်ပျိုး (၇) နှစ်လောက်ကြာမှ အသီးသီးသည်။

၄.၂။ ကျေးရွာရှိ အိမ်ခြေ၊ အိမ်ထောင်စုနှင့် လူဦးရေ

လောင်းကိုင်ကျေးရွာတွင် အိမ်ထောင်စု (၂၂၅) စု ရှိပါသည်။ ကျေးရွာအတွင်းနေထိုင်သောလူဦးရေမှာ အမျိုးသား (၄၆၆)ဦး၊ အမျိုးသမီး (၅၂၃)ဦး၊ စုစုပေါင်း (၉၈၉)ဦးရှိပါသည်။ ယခုအိမ်ထောင်စုနှင့် လူဦးရေစာရင်း မှာ ၂၀၁၉ ခုနှစ်၊ ဇွန်လတွင် ကောက်ထားသောစာရင်းဖြစ်ပါသည်။

၄.၃။ တိုင်းရင်းသားလူမျိုးစုများ ဦးရေ

လောင်းကိုင်ကျေးရွာတွင်နေထိုင်သော တိုင်းရင်းသားလူမျိုးစုမှာ ပိုးကရင် လူမျိုးဖြစ်ပါသည်။ ကရင်လူမျိုး အိမ်ထောင်စု (၂၂၅)စုတွင် အမျိုးသား (၄၆၆)ဦးနှင့် အမျိုးသမီး (၅၂၃)ဦး စုစုပေါင်း (၉၈၉)ဦး ရှိပါသည်။

၄.၄။ ထိခိုက်လွယ်သောအိမ်ထောင်စုများအရေအတွက်

လောင်းကိုင်ကျေးရွာကျေးရွာတွင် သက်ကြီးရွယ်အို (၆၅နှစ် နှင့် အထက်) ၂၇ ဦး၊ မသန်စွမ်း (၂) ဦးတို့ရှိ ပါသည်။

၄.၅။ ကျေးရွာတွင်းရှိအထောက်ပံ့ရရှိနိုင်သော အဆောက်အအုံများ

လောင်းကိုင်ကျေးရွာတွင် မူကြိုကျောင်း (၁)ကျောင်း၊ အထ က်တန်းကျောင်းခွဲ (၁)ကျောင်း၊ ဘုန်းကြီးကျောင်း (၁)ကျောင်း၊ ဘုရားစေတီ တို့ရှိပါသည်။

၄.၆။ ကျေးရွာသူ/သားများ၏ အဓိက စီးပွားရေးလုပ်ငန်းများ

ရွာသူ/သားများ၏ အဓိကစီးပွားရေးမှာ ဥယျာဉ်ခြံ၊ လယ်လုပ်ငန်း နှင့် ဈေးဆိုင်တို့ ဖြစ်သည်။

၄.၇။ ကျေးရွာတွင်းပိုင်ဆိုင်မှု၊ မြေယာဧရိယာနှင့် သဘာဝသယံဇာတများ

ရေတွင်း၊ စက်ဘီး၊ ဆိုင်ကယ်၊ ထော်လာဂျီ၊ ကား၊ ဗန်း၊ တီဗွီစလောင်း၊ အပ်ချုပ်စက် တို့ ရှိပါသည်။

၄.၈။ ကျေးရွာတွင်းအခြားသက်ဆိုင်သော သတင်းအချက်အလက်များ

အုပ်ချုပ်ရေးအဖွဲ့၊ ရပ်မိရပ်ဖအဖွဲ့ ၊ အမျိုးသမီးရေးရာအဖွဲ့၊ လူငယ်အဖွဲ့၊ ကျောင်းကော်မတီ ၊ အိုးသူ ၊ အိုးသူကြီး၊ ကျန်းမာရေးအဖွဲ့ ၊ မြစ်မီးရောင်၊ စပါးကျီအဖွဲ့တို့သည် ကျေးရွာတွင်း တည်ရှိသော အဖွဲ့ဖြစ်သည် အဖွဲ့ဖြစ်သည်။ မြို့နယ်အုပ်ချုပ်ရေးမှူး၊ DRD ၊ JMC၊ ရဲစခန်းတို့သည် ရွာအပြင်တွင်ရှိသော အဖွဲ့အစည်းဖြစ်သည်။

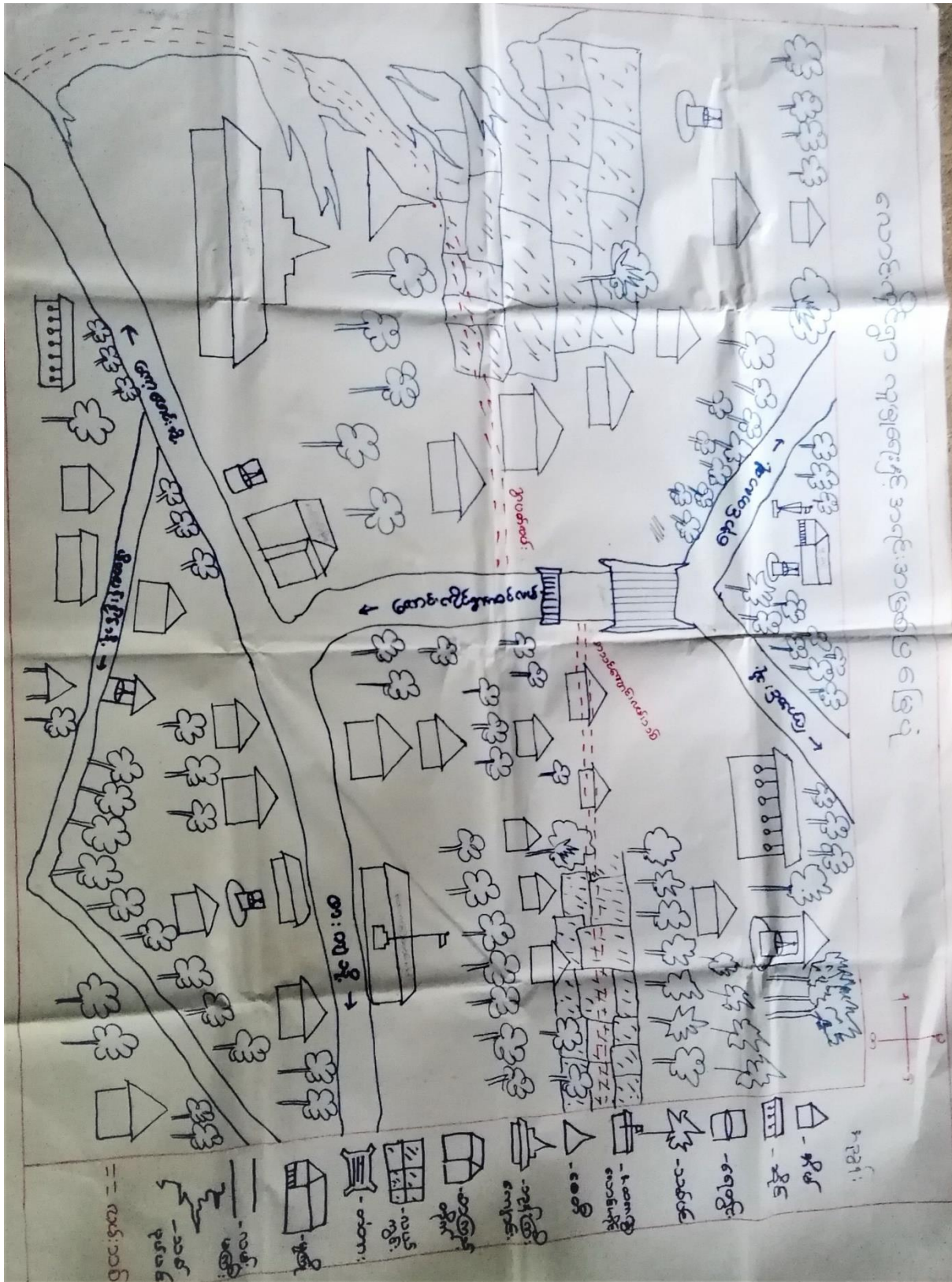
၅။ လူထုပူးပေါင်းပါဝင်သော လူမှုဆန်းစစ်ခြင်းနှင့် အကဲဖြတ်ခြင်းလုပ်ငန်းစဉ် အကျဉ်းချုပ်ဇယား

နေ့စွဲ	အသုံးပြုခဲ့သော PRA Tool များ	အစည်းအဝေးတွင် ပါဝင်ဆွေးနွေးသူများ			အဓိကဆွေးနွေးချက်များ
		ကျား	မ	ပေါင်း	
၂၆.၆.၂၀၁၉	လူမှုရေးနှင့် အရင်းအမြစ်ပြ မြေပုံ (Social & Recourse Map)	၄၀	၇၈	၁၁၈	စိုက်ပျိုးရေးလုပ်ငန်း၊ နိုင်ငံခြား(ထိုင်း) ရွှေ့ပြောင်း လုပ်ကိုင်သူများခြင်း။
၂၆.၆.၂၀၁၉	ရာသီခွင်ပြ - ပြက္ခဒိန် (Seasonal Calendar)	၄၀	၇၈	၁၁၈	မွေးမြူရေးလုပ်ငန်း၊ ဝင်ငွေနည်းပါးခြင်း၊ သောက် သုံးရေရှားပါးခြင်း၊ လမ်းပန်းဆက်သွယ်ရေး၊ ကျန်းမာရေး၊ ပွဲတော်ရက်များ။
၂၆.၆.၂၀၁၉	ဥစ္စာနေကြွယ်ဝမှုအဆင့် (Wealth Ranking)	၄၀	၇၈	၁၁၈	အဆင်မပြေသောအိမ်ထောင်စု (၄၉)စု၊ အလုပ် အကိုင်ရှားပါးခြင်း၊ ကျန်းမာရေး၊ ပညာရေး။
၂၆.၆.၂၀၁၉	ပင့်ကူအိမ်သုံးသပ်ခြင်း (Spider Diagram)	၄၀	၇၈	၁၁၈	ပညာတတ်မြောက်မှု၊ ဝင်ငွေနည်းပါးခြင်း၊ အလုပ် အကိုင်အခွင့်အလမ်းရှားပါးခြင်း၊ အမျိုးသမီးများ ဝင်ငွေရအလုပ်အကိုင်မရှိခြင်း၊ ကျန်းမာရေး။
၂၆.၆.၂၀၁၉	ပိုင်ဆိုင်မှုသုံးသပ်ခြင်း (Asset Mapping)	၄၀	၇၈	၁၁၈	အပ်ချုပ်စက် အမျိုးသမီးများ သုံးစွဲမှုများသည်။ ရေတွင်း၊ စက်ဘီး၊ ဆိုင်ကယ်၊ ဖုန်း၊ တီဗွီ စလောင်း၊ တို့ကို အမျိုးသား၊ အမျိုးသမီးတို့က သုံးစွဲကြသည်။
၂၆.၆.၂၀၁၉	အဖွဲ့အစည်းချိတ်ဆက်မှု (Veen Diagram)	၄၀	၇၈	၁၁၈	ကျေးရွာတွင်း အုပ်ချုပ်ရေးအဖွဲ့မှ သြဇာလွှမ်းမိုး၊ ကျေးရွာပြင်ပတွင် အထွေထွေ အုပ်ချုပ်ရေး ဦးစီးဌာန၊ ရဲစခန်း အုပ်စု အုပ်ချုပ်ရေးမှူး တို့က လွှမ်းမိုးမှုများသည်။

၆။ ကျေးရွာဖွံ့ဖြိုးရေးအစီအစဉ်အတွက်အသုံးပြုသော PRA Tool တစ်ခုချင်းစီ၏ သုံးသပ်ချက်များ

၆.၁။ ကျေးရွာလူမှုရေးနှင့် အရင်းအမြစ်ပြမြေပုံ (Social and Resource Map)

လောင်းကိုင်းကျေးရွာ၏ လူမှုရေးနှင့် အရင်းအမြစ်ပြမြေပုံ



လူမှုရေးအရင်းအမြစ်ပြုမြေပုံ၏ ဆွေးနွေးခြင်းနှင့် ဆန်းစစ်ခြင်း

လူမှုရေးနှင့် အရင်းအမြစ်ပြုမြေပုံ
 ဆွေးနွေးခြင်းနှင့် ဆန်းစစ်ခြင်း

မြို့နယ် - ကော့ကရိတ်
 အုပ်စု - လောင်းကိုင်

ကျေးရွာ - လောင်းကိုင်
 ရက်စွဲ - ၂၆.၆.၂၀၁၇

- အသက်မွေးဝမ်းကြောင်းအတွက် ခြံ၊ လယ်များကို အသုံးပြုပါသည်။
 - သစ်သီးဝလံ၊ ဆန်စပါး၊ ရာဘာ အရင်းအမြစ်များ ဆက်သွယ်သည်။
 မွေးမြူရေး မှာ နည်းပါးသည်။
 - လွန်ခဲ့သည့် ၅ နှစ်အတွင်း ဒူးရင်းပင်၊ သစ်ပင်၊ စပါး၊ မြေပဲ၊ ပဲကျော
 များ ပျော့နည်းလာသည်။
 - သီးခြားနေသော အုပ်စုများ မရှိပါ။
 - ဖောင်းရွာမျှ ဖြစ်ပါ။

ပါဝင်အောင်မြင်သူ - က (၄၀) + မ (၇၈)

ရာသီခွင်ပြ-ပြက္ခဒိန်၏ ဆွေးနွေးခြင်းနှင့် ဆန်းစစ်ခြင်း

ကော့ကရိတ်
 ဗဟို-မောင်းကိုး
 ကွေးကွေးခြင်း၊ နွယ်ဆန်၊ ဝတ်ခြင်း
 နတ်စွဲ (၂၆.၆.၁၇)
 ကော့ကရိတ်-မောင်းကိုး

- ကဏ္ဍကလေး (ရာဘာ၊ နွယ်၊ လယ်၊ ပဲ)
- ကြားထင်စွဲကလေး (ခက်ပြင်၊ လက်သမား၊ ခိုင်ခြား၊ သွား)
- စင်စွဲလှေကားပျို။
- ကော်က (၅၀%) , နွယ် (၃၀%)
- ကားလယ်သမားများ (ဝါဆို၊ ဝါခေါင်)
- ကမ္ဘာ့သမား ကောက်စွဲ၊ ဝတ်၊ ကြောင် (လယ်၊ ရာဘာခြစ်၊ ခိုင်ခြား၊ သွား)
- ကမ္ဘာ့သား သမားတို့ တူလုပ်ကား ခရ။
- ကမ္ဘာ့သမားများ ကိစ္စပျက်စွဲနှင့် ကောင်းကိစ္စနှင့် ကဆိန်ကုန်များ။

၆ - ၇၅ + ၈ - ၄၀ = ၁၁၈

၆.၃။ ဥစ္စာနေကြွယ်ဝမှုအဆင့်သတ်မှတ်ခြင်း (Wealth Ranking)

လောင်းကိုင်ကျေးရွာ၏ ဥစ္စာနေကြွယ်ဝမှုအဆင့်သတ်မှတ်ခြင်း

မြို့နယ် - ကော့ကရိတ်
နယ်စု - လောင်းကိုင်

ဥစ္စာနေ ကြွယ်ဝမှု အဆင့်

အဆင့်	၁၁၀၀၀ မှတ်ချက်	အိမ်ထောင်စု အရေအတွက်	ရာခိုင်နှုန်း
အဆင့်မြင့်	လယ်မြေ - ၁၅၀၀၀၊ တိုက်အိမ်၊ အိမ်ကန်၊ ရွှေ၊ ကပိ၊ ထိပ်ကန်၊ ဈေးရောင်းခြံ၊ ကား၊ စက်ဘီး၊ TV၊ ဖုန်း၊ Solar အား၊ အပူချိန်	၆၀	၃၁%
အလယ်လတ်	မြေလယ် - ၁၀၀၀၀ - ပျော်စောစေ့ (သန်ပုတ်)၊ မြက်ရိတ်စက်၊ အိမ်ကန်၊ စက်ဘီး၊ ရွှေ၊ ရွှေ (အနည်းလတ်)၊ TV၊ Solar အား၊ မီး၊ စက်၊ ကား	၁၅၀	၅၈%
အဆင့်မမြင့်	မြေလယ် - ၄၀၀၀ - သန်ပုတ်စက်၊ မီး၊ ပုစိန်၊ ပေါက်စည်း၊ စက်ဘီး၊ ကျား	၁၅	၇%
		၂၂၅	၁၀၀%

ဦးစွာဦးစွာ - ဦးစွာ - ဦးစွာ - ဦးစွာ

ရက်စွဲ - ၂၆.၆.၂၀၁၇

ဥစ္စာနေကြွယ်ဝမှုလေး၏ ဆွေးနွေးခြင်းနှင့် ဆန်းစစ်ခြင်းများ

မြို့နယ်-ကျေးကုတ်
ဒဂုံ-လေးကိုင်

ကျေးရွာ-လေးကိုင်
ရက်စွဲ- 26.6.19

ဥစ္စာနေကြွယ်ဝမှုအယား
ဆွေးနွေးခြင်းနှင့် ဆန်းစစ်ခြင်း


- ကျေးရွာအတွင်း ဆင်းရဲနွမ်းပါးသူများအား အထောက်အကူပြုရန် အစီအစဉ် ရှိသည်။
- ဆင်းရဲနွမ်းပါးသူများအား အထောက်အကူပြုရန် အစီအစဉ် အကောင်အထည် ဖြစ်စေရန် ကျွန်ုပ်တို့အဖွဲ့အစည်းသည် သာယာဝပြောအောင် ဆောင်ရွက်ရမည်။
- ဆင်းရဲနွမ်းပါးသူများကို ဖွံ့ဖြိုးရေးအစီအစဉ်များ ပါဝင်လာအောင် သူတို့၏ နှစ်သက်ရာများကို အကောင်အထည်ဖော်ရမည်။
- လမ်း၊ တံတား၊ ဖွံ့ဖြိုးရေး အစီအစဉ်များ က ဆင်းရဲနွမ်းပါးသူများကို ကောင်းမွန်စေပြီး ကျေးရွာတစ်ခုလုံးကို ဖွံ့ဖြိုးတိုးတက်စေမည်။

ဒေါ်အောင်ဆန်းစုကြည် - နှစ်စာအုပ်

ပါဝင်ဆွေးနွေးသူ - ၈ (၄၀) + ၈ (၇)

၆.၄။ ကျား-မ ပင့်ကူအိမ်သုံးသပ်ခြင်း (Spider Diagram)

လောင်းကိုင်ကျေးရွာ၏ ကျား-မ ပင့်ကူအိမ်သုံးသပ်ခြင်း



ကျား-မ ပင့်ကူအိမ်သုံးသပ်ခြင်း၏ ဆွေးနွေးခြင်းနှင့် ဆန်းစစ်ခြင်း

ပင့်ကူအိမ် ဆွေးနွေးပြောပြမှု ဆန်းစစ်ခြင်း
 ဇူလိုင်လ - ၂၀၂၀ ခုနှစ်
 ဇူလိုင်လ - ၂၀၂၀ ခုနှစ်

- ခြံခြံ၊ လယ်ယာများ သောကြောင့် အလုပ်ကိုင်ကွင်းလမ်းတွင်
 အမျိုးသားများ၊ ကလေးများ၊ သမီးများ ထက် အဖွင့်ကလေး မိများသည်
 ရွာတွင် ကျား၊ သမီးများ သည် ကျား၊ သားများ ကဲ့သို့ ခေါင်းဆောင်
 ဖြစ်သည်။

- ကျား၊ သမီးများ ကနေ ဖြင့် ကြောက်ရွံ့စိန် ခြိုးရိမ် ယူပိုင် မြေတိုက်
 လုံခြုံမှု ရှိပြီး ဖြစ်။

ကျား၊ သားများ ကနေ ဖြင့် အားကစား လိုက်စား ဖြစ် ကျား၊ သမီးများ
 ထက် ချီးကျူးစား ဖြစ် ခြင်းသည်။

ကိမ် ဖြစ် ဖြစ် တွင် ကျား၊ သမီးများ နည်းကျက် များ သားများ လည်း
 လုပ်ကိုင် ဖြစ်ကြသည်။

၇၀၀ ဆွေးနွေးမှု = ၈ (၄၀) + ၆ (၇၀) =

၆.၅။ ပိုင်ဆိုင်မှုသုံးသပ်ခြင်း (Asset Mapping)

လောင်းကိုင်ကျေးရွာ၏ ပိုင်ဆိုင်မှုသုံးသပ်ခြင်း

အရင်းအမြစ်သုံးစွဲမှု နှင့် ပုံစံပြုလုပ်မှု
 ဇူလိုင်လ ၂၆ - ၂၇ - ၂၀၁၉
 ဇူလိုင်လ ၂၆ - ၂၇ - ၂၀၁၉
 ဇူလိုင်လ ၂၆ - ၂၇ - ၂၀၁၉

အမျိုးအစား	က	မ	က + မ
ကား			✓
ဆိုင်ကယ			✓
ထောက်လှာကျိ	✓		
စက်ချွတ်		✓	
စက်တီး			✓
ဖုန်း			✓
ဆိုင်ကယ/တီးဇွိ			✓
ဂေ့တွင်း			✓

အရင်းအမြစ်သုံးစွဲမှု နှင့် ပုံစံပြုလုပ်မှု
 ဇူလိုင်လ ၂၆ - ၂၇ - ၂၀၁၉
 ဇူလိုင်လ ၂၆ - ၂၇ - ၂၀၁၉
 ဇူလိုင်လ ၂၆ - ၂၇ - ၂၀၁၉

အမျိုးအစား	က	မ	က + မ
ကား	✓		
ဆိုင်ကယ			✓
ထောက်လှာကျိ	✓		
စက်ချွတ်		✓	
စက်တီး			✓
ဖုန်း			✓
ဆိုင်ကယ/တီးဇွိ			✓
ဂေ့တွင်း			✓

ပိုင်ဆိုင်မှုသုံးသပ်ခြင်း၏ ဆွေးနွေးခြင်းနှင့် ဆန်းစစ်ခြင်း

ပိုင်ဆိုင်မှု သုံးသပ်ခြင်း
 ဇူလိုင်လ - ၂၆.၆.၁၇
 ကျေးရွာ - ကောင်းကိုင်

ဖြိုးမယ် - ကော့ကရိတ်
 အုတ်စု - ကောင်းကိုင်

ဆွေးနွေးခြင်းနှင့် ဆန်းစစ်ခြင်း

- အပျို: သမီးအသုံးသော အရင်းအမြစ်များမှာ စက်ချယ်တို့ဖြစ်ပါသည်။
- အပျို: သားအသုံးပြုသော အရင်းအမြစ်များမှာ ထောက်လာဂျီတို့ဖြစ်ပါသည်။
- ဒွန်ဦးစုန်းအသုံးပြုသော အရင်းအမြစ်များမှာ ကား၊ ဆိုင်ကယ်၊ စက်တီး၊ မုန်၊ ဆိုလာ၊ ကိတ်ဗွီ၊ ရေတွင်းတို့ဖြစ်ပါသည်။
- အရင်းအမြစ်ထိန်းချုပ်မှု အများဆုံးမှာ အပျို: သား၊ အပျို: သမီးတို့ဖြစ်ပါသည်။
- ဒီအရင်းအမြစ်တွေကို အပျို: သား၊ အပျို: သမီးတန်းတူဆုံး ဖြတ်ချက်ချပါသည်။

ပါထိအေး: ၅၅ - ၈(၄၇) + ၈(၇၈)

အဖွဲ့အစည်းချိတ်ဆက်မှုဇယား၏ ဆွေးနွေးခြင်းနှင့် ဆန်းစစ်ခြင်း

မြို့နယ်-ကျောက်စိမ်း
 ဒဂုံစု - လောင်းကျိုင်း

ကျေးရွာ-လောင်းကျိုင်း
 ရက်စွဲ - ၇.၆.၁၇

အဖွဲ့အစည်းချိတ်ဆက်မှုပြခြေရာ
 ဆွေးနွေးခြင်းနှင့် ဆန်းစစ်ခြင်း

- လောင်းကျိုင်းကျေးရွာတွင် ကျေးရွာတွင်း နေဖွဲ့ ၁၀ ဖွဲ့ရှိပြီး
 များစွာ လုပ်ငန်းလုပ်ကိုင်နေပါသည်။

- ကျေးရွာကုန်ချက်ရောင်းချင်းနှင့် ရန်ကင်းရပ်ကွက် အကျိုးအမြတ်
 ရှာဖွေရောင်းချခြင်း၊ ကျေးရွာတွင်း အကျိုးအမြတ် ရှာဖွေရောင်းချခြင်း၊
 စတိုင်ထောင်စေ့ ရာသည်။

- ကျေးရွာပြင်ပ၌ နေဖွဲ့ စုစည်း ၅ ဖွဲ့နှင့် ချိတ်ဆက်လုပ်ကိုင်
 ရှိပြီး များစွာ လုပ်ငန်းလုပ်ကိုင်နေပါသည်။

- ကျေးရွာကုန်ချက်ရောင်းချင်း၊ (ဧ. ရန်ကင်းရပ်ကွက်) နှင့်
 တောင်ကြားရောင်းချခြင်း (အလင်းရောင်အဖွဲ့အစည်း) နှင့်
 များစွာ ရောင်းချခြင်း၊ ကျေးရွာတွင်း အကျိုးအမြတ် ရှာဖွေရောင်းချခြင်း၊
 ကျေးရွာပြင်ပ၌ လုပ်ငန်းလုပ်ကိုင် များစွာ ရောင်းချခြင်း
 ဦးဆောင်ဆွေးနွေးမှု-အဖွဲ့အစည်း ဝါဝင်ဆွေးနွေးမှု- ၈(၄၀) + ၆(၇၈)

၇။ ကော်မတီဝင်များရွေးချယ်ခြင်းနှင့်ကျေးရွာဖွံ့ဖြိုးရေးအစီအစဉ်ဆောင်ရွက်မှု မှတ်တမ်းဓာတ်ပုံ



၈။ ကျေးရွာကော်မတီဝင်များစာရင်း

စဉ်	အမည်	ကျား	မ	ရာထူး / တာဝန်
ကျေးရွာစီမံကိန်းအထောက်အကူပြု ကော်မတီ				
၁။	မန်းလှဝင်း	ကျား		ဥက္ကဋ္ဌ
၂။	မယမင်းလှ		မ	ဥက္ကဋ္ဌ
ဝယ်ယူရေးဆပ်ကော်မတီ				
၁။	ဦးပန်းအုန်း	ကျား		ခေါင်းဆောင်
၂။	ဒေါ်ဝင်းခိုင်		မ	အဖွဲ့ဝင်
၃။	ဒေါ်မယ်ကြည်		မ	အဖွဲ့ဝင်
ကျေးရွာငွေစာရင်းကိုင်				
၁။	နန်းသန်းငွေ		မ	
စောင့်ကြည့်ကြီးကြပ်ရေးဆပ်ကော်မတီ				
၁။	မန်းသိန်းထွန်းဦး	ကျား		ခေါင်းဆောင်
၂။	နန်းဝါဝါကြည်		မ	အဖွဲ့ဝင်
၃။				
လုပ်ငန်းလည်ပတ် ပြုပြင်ထိန်းသိမ်းရေး ဆပ်ကော်မတီ				
၁။	ဦးလှကြိုင်	ကျား		ခေါင်းဆောင်
၂။	မန်းဝင်းထိုင်	ကျား		အဖွဲ့ဝင်
၃။	ဒေါ်မနု		မ	အဖွဲ့ဝင်
ဝေဖန်အကြံပြု တိုင်ကြားဖြေရှင်းရေး ကိုယ်စားလှယ်				
၁။	ဒေါ်အုန်းပွင့်		မ	
၂။	မန်းအောင်မြ	ကျား		
ကျေးရွာစေတနာ့ဝန်ထမ်းများ				
၁။	မန်းကျော်လွင်မိုး	ကျား		
၂။	နန်းတင်မြင့်		မ	

၉။ ကျေးရွာအခြေခံအချက်အလက် ပုံစံ ၈ - ၁ (PC - 1)

ပုံစံ - ၈ - ၁ ကျေးရွာအခြေခံအချက်အလက်များ (Form PC 1)

လမ်းညွှန်ချက်၊ ကျေးရွာတစ်ရွာသို့ ပထမဆုံးမိတ်ဆက်ခရီးသွားရောက်သောအခါ လူထုစည်းရုံးရေးမှူးသည် ကျေးရွာခေါင်းဆောင်များအား ကျေးရွာအချက်အလက်များကို မေတ္တာရပ်ခံ၍ တောင်းခံရသည်။ ဤအချက်အလက်များကို စီမံကိန်းမိတ်ဆက်အစည်းဝေးမတိုင်မီ တောင်းခံရမည်။ စီမံကိန်းမိတ်ဆက်အစည်းဝေးတွင် လူထုစည်းရုံးရေးမှူးသည် ဤအချက်အလက်များအား စစ်ဆေးပြီး မှန်ကန်အောင် ပြုလုပ်ရမည်။ ပြီးနောက်တွင် လူထုစည်းရုံးရေးမှူးမှ သတင်းအချက်အလက်ထဲသို့ Tablets မှ တဆင့် ဖြည့်သွင်းရမည်။

ကျေးရွာခေါင်းဆောင် အမည် ဦးသက်ဦး	ကျေးရွာခေါင်းဆောင်၏ ဖုန်းနံပါတ် ၀၇၇၄၅၂၃၅၂၈၆	လူထုစည်းရုံးရေးမှူး၏အမည် စောမြတ်သူ
ပြည်နယ်/တိုင်းဒေသကြီး ကော့ကရိတ်	မြို့နယ် ကော့ကရိတ်	ကျေးရွာအုပ်စု ကောင်းကျိုင်း
		ကျေးရွာ ကောင်းကျိုင်း

က။ လူဦးရေ

လူမျိုးစု	အိမ်ထောင်စုအရေအတွက်	ကိုးကွယ်သည့်ဘာသာ	အိမ်ထောင်စုအရေအတွက်
လူမျိုးစု (၁) ကရင်	၃၃၈	ဘာသာ(၁) ဗုဒ္ဓ	၃၃၈
လူမျိုးစု (၂) -----		ဘာသာ(၂) -----	
လူမျိုးစု (၃) -----		ဘာသာ(၃) -----	
လူမျိုးစုရော -----		ဘာသာရော -----	
အခြား			
	အရေအတွက်		
မသန်စွမ်းသူများ	၁၀		
သက်ကြီးရွယ်အိုများ (၆၅ နှစ် နှင့် အထက်)	၆၅		
စစ်ဘေးရှောင်			

	အမျိုးသား(အရေအတွက်)	အမျိုးသမီး(အရေအတွက်)	စုစုပေါင်းအရေအတွက်
လူဦးရေ			
လူမျိုးစု (၁)----- ကုဇ	466	523	989
လူမျိုးစု (၂)-----			
လူမျိုးစု (၃)-----			
အခြား			
အိမ်ထောင်ဦးစီး	185	40	225

(ခ)အခြေခံအဆောက်အအုံ အသုံးအဆောင်များ

စာသင်ကျောင်း	အမှတ် ခြံပိ	ကျန်းမာရေး	အမှတ် ခပ်ပါ	ဘာသာရေးအဆောက် အအုံများ		အမှတ် ခြံပိ
အထက်တန်းကျောင်း	<input checked="" type="checkbox"/>	ဆေးရုံ	<input type="checkbox"/>		စေတီ	<input checked="" type="checkbox"/>
အလယ်တန်းကျောင်း	<input type="checkbox"/>	ကျန်းမာရေးဌာန	<input type="checkbox"/>		ဘုန်းကြီးကျောင်း	<input checked="" type="checkbox"/>
မူလတန်းကျောင်း	<input type="checkbox"/>	ကျန်းမာရေးဌာနခွဲ	<input type="checkbox"/>		ဟိန္ဒူဘုရားကျောင်း	<input type="checkbox"/>
မူကြိုကျောင်း	<input checked="" type="checkbox"/>	ဆေးပေးခန်း	<input type="checkbox"/>		ခရစ်ယာန်ကျောင်း	<input type="checkbox"/>
အခြား	<input type="checkbox"/>	အခြား	<input type="checkbox"/>		ဗလီ	<input type="checkbox"/>
					အခြား	<input type="checkbox"/>
မှတ်ချက်		မှတ်ချက်			မှတ်ချက်	

(ဂ) ကျွမ်းကျင်သူများမှတ်တမ်း (ကျေးရွာတွင်နေထိုင်သော သို့မဟုတ် တခြားရွာမှလာရောက်သောကျွမ်းကျင်သူများ)

(၁) စာသင်ကျောင်း			(၂) ကျန်းမာရေး			(၃) လက်မှုပညာရှင်		
	ရွာတွင်နေထိုင်သူ	အခြားရွာမှလာသူ		ရွာတွင်နေထိုင်သူ	အခြားရွာမှလာသူ		ရွာတွင်နေထိုင်သူ	အခြားရွာမှလာသူ
မူလတန်းပြဆရာ/မ	<input type="checkbox"/>	<input checked="" type="checkbox"/>	ဆရာဝန်	<input type="checkbox"/>	<input type="checkbox"/>	လက်သမား	<input checked="" type="checkbox"/>	<input type="checkbox"/>
အထက်တန်းပြဆရာ/မ	<input checked="" type="checkbox"/>	<input checked="" type="checkbox"/>	လက်ထောက်ကျန်းမာရေးမှူး	<input type="checkbox"/>	<input type="checkbox"/>	ပန်းရံ	<input checked="" type="checkbox"/>	<input type="checkbox"/>
အလယ်တန်းပြဆရာ/မ	<input checked="" type="checkbox"/>	<input checked="" type="checkbox"/>	အမျိုးသမီးကျန်းမာရေးဆရာမ	<input type="checkbox"/>	<input type="checkbox"/>	လျှပ်စစ်ကျွမ်းကျင်ပီးသမား	<input checked="" type="checkbox"/>	<input type="checkbox"/>
မူကြိုဆရာ/မ	<input checked="" type="checkbox"/>	<input type="checkbox"/>	သားဖွားဆရာမ	<input checked="" type="checkbox"/>	<input type="checkbox"/>	ရေပိုက်သွယ်သူ	<input checked="" type="checkbox"/>	<input type="checkbox"/>
အခြား	<input type="checkbox"/>	<input type="checkbox"/>	ပြည်သူ့ကျန်းမာရေးလုပ်သား	<input type="checkbox"/>	<input type="checkbox"/>	စက်ပြင်ဆရာ	<input checked="" type="checkbox"/>	<input type="checkbox"/>
မှတ်ချက်			မှတ်ချက်			မှတ်ချက်		

(ဃ) ကျေးရွာသို့ ရောက်ရှိနိုင်သည့်လမ်းအခြေအနေ / ကျေးရွာတစ်ရွာသည် ၎င်း၏ကျေးရွာအုပ်စုနှင့် ဆက်သွယ်ထားသောလမ်းအခြေအနေ (အောက်ပါတို့ကိုဝိုင်းပါ)

ကျောက်ကြမ်းလမ်း ကတ္တရာလမ်း ကွန်ကရစ်လမ်း မော်တော်ဆိုင်ကယ်လမ်း
 ကျောက်ခင်းလမ်း မြေသားလမ်း လူသွားလမ်း အခြား _____

(င) ကျေးရွာဖွံ့ဖြိုးမှုစီမံချက်

ဝိုင်းပါ

(၁) လူထုဗဟိုပြုစီမံကိန်းမစတင်မီ ဤကျေးရွာတွင်ကျေးရွာဖွံ့ဖြိုးမှု

ရှိပါသည်/မရှိပါ/မသိပါ

စီမံချက်ရှိခဲ့ပါသလား?

(၂) ရှိခဲ့ပါလျှင် ဤစီမံချက်ကို မည်သည့် ခုနှစ်တွင်ပြင်ဆင်ခဲ့ပါသနည်း?

၂၀၁၄ ခုနှစ်-----/မသိပါ

(၃) ဤစီမံချက်ကို မြို့နယ်မှအတည်ပြုခဲ့ပါသလား?

ပြုခဲ့ပါသည်/မပြုခဲ့ပါ /မသိပါ

(စ) ခရီးအကွာအဝေး

(၁) ဤကျေးရွာ၏တဟိုမှတစ်ကျေးရွာအထိအထိခရီးမိုင်မည်မျှကွာဝေးသနည်း? မိုင်-----/မသိပါ

(၂) ဤကျေးရွာမှ ၎င်းကျေးရွာအုပ်စုတဟိုအထိသွားလာရာတွင်ကြာမြင့်သည့်အချိန်၊

မြောက်သို့ ရာသီတွင်ကြာချိန်-----ထော်လာဂျီ/မော်တော်ဆိုင်ကယ်/မြေလျှင်/လား/မော်တော်ဘုတ်/
အခြား-----

မိုးရာသီတွင်ကြာချိန်-----ထော်လာဂျီ/မော်တော်ဆိုင်ကယ်/မြေလျှင်/လား/မော်တော်ဘုတ်/
အခြား-----

(ဆ) ပတ်ဝန်းကျင်ဆိုင်ရာသဘာဝဘေးအန္တရာယ်

ဤကျေးရွာတွင်ကြေခြင်းကဲ့သို့ သဘာဝဘေးအန္တရာယ်ကူးရောက်မှုခြင်း ရှိပါသလား။

မရှိပါ

ရှိပါသည်

ရိုလျှင်ဆိုပါ။ ~~အကြောင်းအရာကို~~ တု ဖိတ်စား
ခြံတစ်ခု

(ဇ) ကျေးရွာတွင် ခွဲစည်းထားသော အဖွဲ့အစည်းများ

လူထုတဟိုပြုစီမံကိန်းမတိုင်မီ ဤကျေးရွာတွင် ကျေးရွာဖွံ့ဖြိုးရေးအတွက် အစိုးရ(သို့) ရွာသားများကိုယ်တိုင်(သို့) စီမံကိန်းတစ်ခုခုမှ ခွဲစည်းထားသည့် အဖွဲ့အစည်းများရှိပါသလား။

(၁) -----

(၂) -----

(ဈ) အထွေထွေအုပ်ချုပ်ရေး ဦးစီးဌာန (GAD) မှ မှတ်တမ်းတင်ထားခြင်း


ဤကျေးရွာသည် အထွေထွေအုပ်ချုပ်ရေး ဦးစီးဌာန (GAD) မှ မှတ်တမ်းတင်ထားမှု ရှိပါသလား။

မရှိပါ

ရှိပါသည်


ကျေးရွာခေါင်းဆောင်

အမည် မိသက်နိုင်

လက်မှတ်  ၀၉.၆ ၂၆.၆.၂၀၁၄

လူထုစည်းရုံးရေးမှူး

အမည် စောမြသွေး

လက်မှတ်  ၀၉.၆ ၂၆.၆.၁၄

၁၁။ ကျေးရွာဖွံ့ဖြိုးရေးဦးစားပေးအစီအစဉ် ပုံစံ ၈ - ၃ (PC - 3)

ပုံစံ - ၈-၃ ကျေးရွာဖွံ့ဖြိုးရေး ဦးစားပေးအစီအစဉ် (Form PC 3)

လမ်းညွှန်ရွာအဆင့်(၃)ကျေးရွာမျှော်မှန်းချက်အစည်းအဝေးပြီးဆုံးသောအခါကျေးရွာစီမံကိန်းအထောက်အကူပြု ကော်မတီသည် လူထုစည်းရုံးရေးပူးအကူအညီဖြင့် ဤပုံစံကိုပြည့်စုံအောင် ဖြည့်သွင်းရမည်။

လူထုစည်းရုံးရေးပူး/ဝန်ထမ်း အမည် အောင်ကျွန်း

နေ့စွဲ ၈.7.201၃ စက်ဝန်းအား အမှတ်ခြစ်ပါ (✓) စက်ဝန်း (၁)

စက်ဝန်း(၂) စက်ဝန်း(၃) စက်ဝန်း(၄)

ပြည်နယ်/တိုင်း ကရင် ညွှန်ကြားရေးမှူးချုပ် ကျေးရွာအုပ်စု လောင်းကိုင် ကျေးရွာ လောင်းကိုင်

က။ အခက်အခဲအတာအဆီးများအားဆွေးနွေးခြင်း - ယခုလက်ရှိအခြေအနေတွင်ဤကျေးရွာဖွံ့ဖြိုးတိုးတက်ရေးအတွက် အဓိကအခက်အခဲအတာအဆီးများသည် မည်သည်များဖြစ်ပါသနည်း (အမျိုးသား/သမီး အနည်းဆုံးအခက်အခဲ ၅ ခုစီဖော်ပြပါ)

အုပ်စုဖွံ့ဖြိုးရေးပူးများမှ တင်ပြသောအခက်အခဲအတာအဆီးများ	
၁။ ရွာလူဦးရေ မကြီးမားဘဲလောင်းကိုင်ရွာသူ သား များအတွက် အခက်အခဲအတာအဆီးများ ဖြစ်ပေါ်နေခြင်း။	<input type="checkbox"/> ကျား <input type="checkbox"/> ကျား + မ
၂။ ရွာသူငယ်အားလုံး ဖိုကွာသိတွင် မွက်ထရော့၊ နေ့ကား တွင် မှင်ဝေသောလောင်းကိုင်ရွာသူ သား များအတွက် အခက်အခဲအတာအဆီးများ ဖြစ်ပေါ်နေခြင်း။	<input type="checkbox"/> ကျား <input type="checkbox"/> ကျား + မ
၃။ ရွာလူအားလုံး ဖိုကွာသိတွင် မွက်ထရော့လောင်းကိုင်ရွာသူ သား များအတွက် အခက်အခဲအတာအဆီးများ ဖြစ်ပေါ်နေခြင်း။	<input type="checkbox"/> ကျား <input type="checkbox"/> ကျား + မ
၄။ အားပေးခန့် မရှိသောလောင်းကိုင် ကျွန်း မာရှေ့တင်တင် များ ကာကွယ်စောင့်ရှောက်မှု မရှိဘဲ နေရာအခက်အခဲဖြစ်ခြင်း။	<input type="checkbox"/> ကျား <input type="checkbox"/> ကျား + မ
၅။ ရွာတွင် ငွေပေးခန့် မရှိသောလောင်းကိုင်ရွာသူ သား များ အားပေးခန့် မရှိဘဲ အခက်အခဲအတာအဆီးများ ဖြစ်ပေါ်နေခြင်း။	<input type="checkbox"/> ကျား <input type="checkbox"/> ကျား + မ
၆။ ရွာတွင် ငွေပေးခန့် မရှိသောလောင်းကိုင်ရွာသူ သား များ အားပေးခန့် မရှိဘဲ အခက်အခဲအတာအဆီးများ ဖြစ်ပေါ်နေခြင်း။	<input type="checkbox"/> ကျား <input type="checkbox"/> ကျား + မ
၇။ ရွာတွင် ငွေပေးခန့် မရှိသောလောင်းကိုင်ရွာသူ သား များ အားပေးခန့် မရှိဘဲ အခက်အခဲအတာအဆီးများ ဖြစ်ပေါ်နေခြင်း။	<input type="checkbox"/> ကျား <input type="checkbox"/> ကျား + မ
၈။ ရွာတွင် ငွေပေးခန့် မရှိသောလောင်းကိုင်ရွာသူ သား များ အားပေးခန့် မရှိဘဲ အခက်အခဲအတာအဆီးများ ဖြစ်ပေါ်နေခြင်း။	<input type="checkbox"/> ကျား <input type="checkbox"/> ကျား + မ
၉။ ရွာတွင် ငွေပေးခန့် မရှိသောလောင်းကိုင်ရွာသူ သား များ အားပေးခန့် မရှိဘဲ အခက်အခဲအတာအဆီးများ ဖြစ်ပေါ်နေခြင်း။	<input type="checkbox"/> ကျား <input type="checkbox"/> ကျား + မ
၁၀။ ရွာတွင် ငွေပေးခန့် မရှိသောလောင်းကိုင်ရွာသူ သား များ အားပေးခန့် မရှိဘဲ အခက်အခဲအတာအဆီးများ ဖြစ်ပေါ်နေခြင်း။	<input type="checkbox"/> ကျား <input type="checkbox"/> ကျား + မ

၁။ မျှော်မှန်းခြင်း နောင်လာမည့် (၅) နှစ် အတွင်း ကျေးရွာဖွံ့ဖြိုးရေး မျှော်မှန်းလျာထားချက်များအား တင်ပြပါ။

အုပ်စုဖွံ့ဖြိုးရေးစံနှုန်းများမှ တင်ပြသော ...

၁။ ရွာလည်ခင်း မြေဧရိယာလျှင် ရွာသူ/သာယာ့ အစဉ်အစား	<input checked="" type="checkbox"/> ကျား <input type="checkbox"/> မ <input type="checkbox"/> ကျား+မ
၂။ ရွာလည်ခင်း အစဉ်အစား အစဉ်အစား	<input type="checkbox"/> ကျား <input checked="" type="checkbox"/> မ <input type="checkbox"/> ကျား+မ
၃။ ရွာလည်ခင်း အစဉ်အစား	<input checked="" type="checkbox"/> ကျား <input type="checkbox"/> မ <input type="checkbox"/> ကျား+မ
၄။ ရွာလည်ခင်း အစဉ်အစား	<input type="checkbox"/> ကျား <input type="checkbox"/> မ <input checked="" type="checkbox"/> ကျား+မ
၅။ ရွာလည်ခင်း အစဉ်အစား	<input type="checkbox"/> ကျား <input type="checkbox"/> မ <input checked="" type="checkbox"/> ကျား+မ
၆။ ရွာလည်ခင်း အစဉ်အစား	<input type="checkbox"/> ကျား <input type="checkbox"/> မ <input checked="" type="checkbox"/> ကျား+မ
၇။ ရွာလည်ခင်း အစဉ်အစား	<input type="checkbox"/> ကျား <input type="checkbox"/> မ <input checked="" type="checkbox"/> ကျား+မ
၈။ ရွာလည်ခင်း အစဉ်အစား	<input type="checkbox"/> ကျား <input type="checkbox"/> မ <input checked="" type="checkbox"/> ကျား+မ
၉။ ရွာလည်ခင်း အစဉ်အစား	<input type="checkbox"/> ကျား <input type="checkbox"/> မ <input checked="" type="checkbox"/> ကျား+မ
၁၀။ ရွာလည်ခင်း အစဉ်အစား	<input type="checkbox"/> ကျား <input type="checkbox"/> မ <input checked="" type="checkbox"/> ကျား+မ
၁၁။ ရွာလည်ခင်း အစဉ်အစား	<input type="checkbox"/> ကျား <input type="checkbox"/> မ <input checked="" type="checkbox"/> ကျား+မ
၁၂။ ရွာလည်ခင်း အစဉ်အစား	<input type="checkbox"/> ကျား <input type="checkbox"/> မ <input checked="" type="checkbox"/> ကျား+မ

၀။ လူထုစိတ်ကိန်း၏ လာမည့် (၄) နှစ်အတွက် အကျိုးဝင်သော ဦးစားပေး ဖွံ့ဖြိုးတိုးတက်မှု လုပ်ငန်း အစီအစဉ်များအား ဖော်ပြပါ။

ဦးစားပေး အဆင့် သတ်မှတ်ချက်	ကျေးရွာအတွက် ဦးစားပေး ဖွံ့ဖြိုးတိုးတက်မှု လုပ်ငန်းစဉ်များ	အဆိုပြုသူ (အမျိုးသားများ/ အမျိုးသမီးများ/ အမျိုးသား+အမျိုးသမီး)	အခန်းကဏ္ဍ	ခန့်မှန်း ကုန်ကျစရိတ်	အကျိုးခံစားခွင့်ရှိသူ ခန့်မှန်းခြေအရေအတွက်		
					ကျား	မ	ပေါင်း
၁	ရွာလည်ခင်း မတူညီအောင်	က	အခြေခံအားအား		466	523	989
၂	ရွာလည်ခင်း (ကျေးရွာ)	မ	လမ်းပန်းဆက်သွယ်ရေး		"	"	"
၃	ရွာလည်ခင်း မြေဖွံ့ဖြိုးရေး	က	လမ်းပန်းဆက်သွယ်ရေး		"	"	"

၄	ကျေးလက်အာရုံစူးစိုက်ရေးအဖွဲ့ လုပ်ငန်း	၈+၆	ညွှန်ကြားရေး				
၅	မဟာဆက်အားလုံးပါဝင်ရေး	၈+၆	စီမံခန့်ခွဲရေး				
၆							
၇							

ယ: လူထုစီမံကိန်း၏ လာမည့် (၄) နှစ်အတွက် အကျိုးမဝင်သော ဦးစားပေး ဖွံ့ဖြိုးတိုးတက်မှု လုပ်ငန်း အစီအစဉ်များအားဖော်ပြပါ။

အဆင့်	ကျေးရွာအတွက် ဦးစားပေး ဖွံ့ဖြိုး တိုးတက်မှု လုပ်ငန်းစဉ်များ	အဆိုပြုသူ (အမျိုးသားများ/ အမျိုးသမီးများ/အမျိုးသား+ အမျိုးသမီး)	အခန်းကဏ္ဍ
၁	ရွေးငွေရရှိရေး လုပ်ငန်း	၈+၆	အခြေ
၂	စိုက်ပျိုးရေး နှင့် ပညာသင်တန်း	၈	စိုက်ပျိုးရေး
၃			
၄			
၅			
၆			
၇			

ခေါင်းဆောင်၊ ကျေးရွာစီမံကိန်းအထောက်အကူပြုကော်မတီမှအတည်ပြုသည်။

အမည် မိုးညွှန် လက်မှတ် [Signature] နေ့စွဲ ၈.၇.၁၄

၁၃။ ကဏ္ဍအလိုက်ဦးစားပေး ဖွံ့ဖြိုးရေးလုပ်ငန်းစဉ်များ

စာစောင် ကုန်အစုံစာစောင်
စာစောင် ကုန်အစုံစာစောင်

ကဏ္ဍအလိုက် လုပ်ငန်းချုပ်စာစောင်

ကဏ္ဍ	စဉ်	လုပ်ငန်းအမျိုးအစား	အဆိုပြုသူ(အမှန်ခြစ်ရန်)			ခုနှစ်	ထောက်ပံ့မည့်အဖွဲ့အစည်း (သို့)ဌာန	မှတ်ချက်
			ကျား	မ	ကျား+မ			
အခြေခံအဆောက်အအုံကဏ္ဍ (လမ်း/တံတား/ရေရရှိရေး/မီးလင်းရေး)	၁	ကုက္ကေတံတားတည်ဆောက်ခြင်း			✓	၂၀၁၈		
	၂	ကုက္ကေတံတားတည်ဆောက်ခြင်း		✓		၂၀၁၈/၁၉		
	၃	ကုက္ကေတံတားတည်ဆောက်ခြင်း			✓	၂၀၁၈		
	၄	ကုက္ကေတံတားတည်ဆောက်ခြင်း	✓			၂၀၁၉		
	၅	ကုက္ကေတံတားတည်ဆောက်ခြင်း	✓			၂၀၁၈/၁၉		
လူမှုဝန်းကျင်ကဏ္ဍ (ပညာရေး/ ကျန်းမာရေး နှင့် ဆိုင်ခေကာအဆောက်အအုံများနှင့် အခြားလိုအပ်ချက်များ)	၁							
	၂							
	၃							
	၄							
	၅							
သက်မွေးဝမ်းကျောင်းကဏ္ဍ (စိုက်ပျိုးရေး/ မွေးမြူရေး နှင့် ဆိုင်ခေကာ အဆောက်အအုံများနှင့် အခြား လိုအပ်ချက်များ)	၁							
	၂							
	၃							
	၄							
	၅							
သဘာဝဘေးအန္တရာယ် လျော့ပါးရေး ကဏ္ဍ	၁							
	၂							
	၃							
	၄							
	၅							
ပြည်သူ့ဆိုင်ရာများသို့ လွှဲပြောင်းနိုင်ခြင်း နှင့် အကောင်အထည်ဖော်ဆောင်ရွက်ပေးနိုင်ခြင်းမရှိသော လုပ်ငန်းများ	၁	ကျွန်းမြစ်ကျောင်း			✓	၂၀၁၈/၁၉		
	၂	ကျွန်းမြစ်ကျောင်း		✓		၂၀၁၈		
	၃	ကျွန်းမြစ်ကျောင်း						
	၄	ကျွန်းမြစ်ကျောင်း		✓		၂၀၁၈		
	၅	ကျွန်းမြစ်ကျောင်း						

ကဏ္ဍ	မည့်	ရည်ရွယ်ချက်	အညွှန်းပြည့်စုံမှု (မိမိပြုလုပ်ခြင်း)			ခုနှစ်	အောင်မြင်မှုနှုန်း (%)	မှတ်ချက်
			ကျား	မ	ကျား+မ			
အခြေခံအဆောက်အအုံ (လမ်း/ဆေးကုရေး/အခြေခံအဆောက်အအုံ)	၁	ကျေးရွာအုပ်စုတွင် ရေပေးစနစ်			✓	၂၀၁၈		
	၂	ရေပေးစနစ်: (ကျေးရွာ/ကျေးရွာ)						
	၃	ကျေးရွာအုပ်စုအတွက် အခြေခံအဆောက်အအုံ			✓	၂၀၁၈		
	၄	ကျေးရွာအုပ်စုအတွက် အခြေခံအဆောက်အအုံ			✓	၂၀၁၈		
	၅	ကျေးရွာအုပ်စုအတွက် အခြေခံအဆောက်အအုံ						
ရေပေးစနစ် (ပညာရေး/ကျေးရွာနှင့် အခြေခံအဆောက်အအုံ)	၁	ကျေးရွာအုပ်စုအတွက် အခြေခံအဆောက်အအုံ			✓	၂၀၁၈/၁၉		
	၂							
	၃							
	၄							
	၅							
သစ်ရွက်ပေါင်းစည်းရေး (ပညာရေး/ကျေးရွာနှင့် အခြေခံအဆောက်အအုံ)	၁	ကျေးရွာအုပ်စုအတွက် အခြေခံအဆောက်အအုံ	✓			၂၀၁၉		
	၂							
	၃							
	၄							
	၅							
သစ်ရွက်ပေါင်းစည်းရေး (ပညာရေး/ကျေးရွာနှင့် အခြေခံအဆောက်အအုံ)	၁							
	၂							
	၃							
	၄							
	၅							
အခြေခံအဆောက်အအုံ (ကျေးရွာအုပ်စုအတွက် အခြေခံအဆောက်အအုံ)	၁							
	၂							
	၃							
	၄							
	၅							