

ပြည်ထောင်စုသမ္မတ မြန်မာနိုင်ငံတော်အစိုးရ
စိုက်ပျိုးရေး၊ မွေးမြူရေးနှင့် ဆည်မြောင်းဝန်ကြီးဌာန
ကျေးလက်ဒေသဖွံ့ဖြိုးတိုးတက်ရေးဦးစီးဌာန



National Community Driven Development Project

လူထုဗဟိုပြုစီမံကိန်း

အင်္ဂပူမြို့နယ်၊ ဧရာဝတီတိုင်းဒေသကြီး

ကျေးရွာဖွံ့ဖြိုးရေးအစီအစဉ်



နွားခြံကျေးရွာအုပ်စု၊ လက်ပံကိုင်းကျေးရွာ

၂၀၁၈-ခုနှစ်

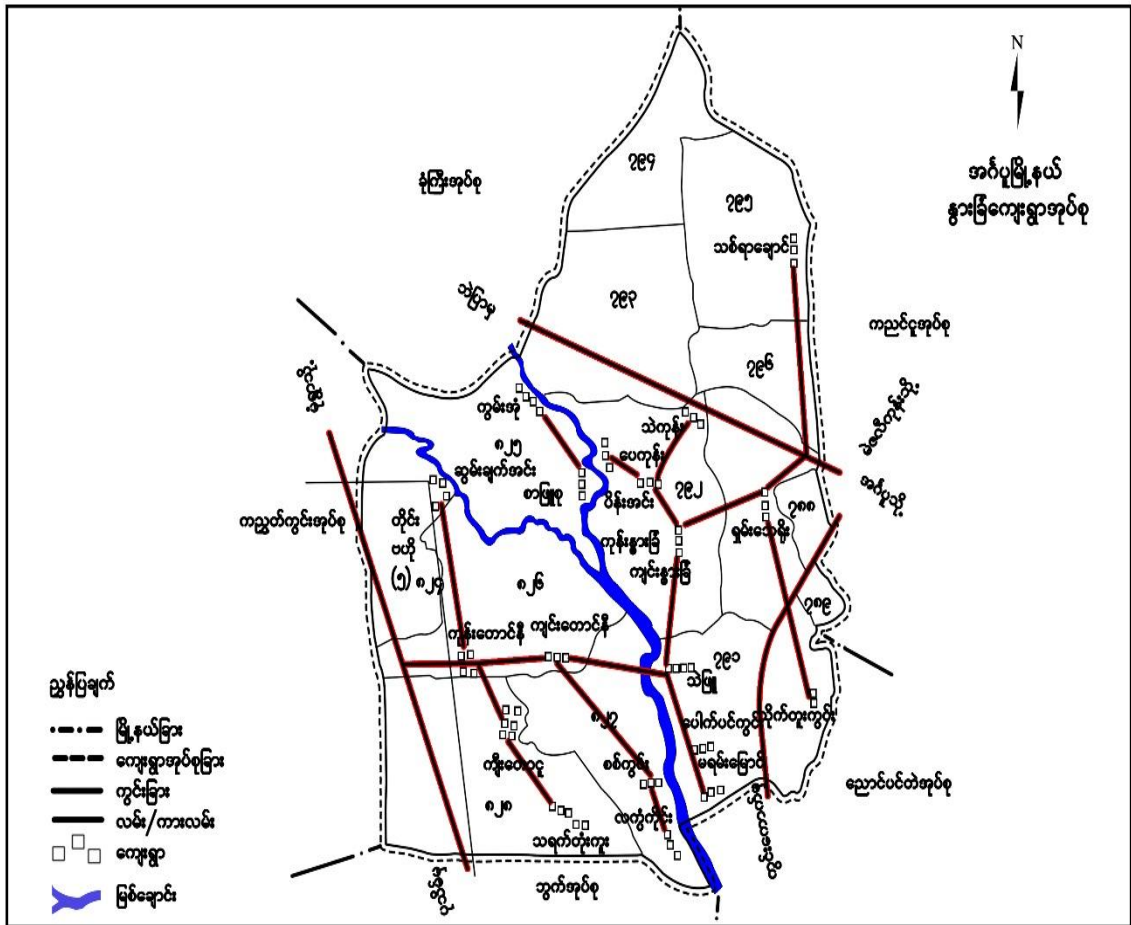
မာတိကာ

အကြောင်းအရာ	စာမျက်နှာ
၁။ အင်္ဂုဇ္ဈိန်နယ် အခြေပြမြေပုံ.....	၂
၂။ နွားခြံကျေးရွာအုပ်စုအခြေပြမြေပုံ.....	၃
၃။ နွားခြံကျေးရွာအုပ်စုတွင်ပါဝင်သော ကျေးရွာများစာရင်း.....	၄
၄။ ကျေးရွာသမိုင်းကြောင်း နှင့် ကျေးရွာအခြေခံအချက်အလက်များ	
၄.၁။ ကျေးရွာသမိုင်းကြောင်း	၅
၄.၂။ ကျေးရွာတွင်းရှိအထောက်အပံ့ရရှိနိုင်သောအဆောက်အအုံများ	၅
၄.၃။ ကျေးရွာသူ/သားများ၏ အဓိကစီးပွားရေးလုပ်ငန်းများ	၅
၄.၄။ ကျေးရွာတွင်းပိုင်ဆိုင်မှု၊ မြေယာဧရိယာနှင့် သဘာဝသယံဇာတများ	၅
၄.၅။ ကျေးရွာတွင်းအခြားသက်ဆိုင်သောသတင်းအချက်အလက်များ	၅
၅။ လူထုပူးပေါင်းပါဝင်သော လူမှုဆန်းစစ်ခြင်းနှင့် အကဲဖြတ်ခြင်းလုပ်ငန်းစဉ် အကျဉ်းချုပ်ဖော်ပြချက်	၆
၆။ ကျေးရွာဖွံ့ဖြိုးရေးအစီအစဉ်အတွက်အသုံးပြုသော PRA TOOL တစ်ခုချင်းစီ၏ သုံးသပ်ချက်များ	
၆.၁။ ကျေးရွာလူမှုရေးနှင့် အရင်းအမြစ်ပြမြေပုံ (Social and Resource Map)	၇-၈
၆.၂။ ရာသီခွင်ပြ-ပြက္ခဒိန် (Seasonal Calendar)	၉-၁၀
၆.၃။ ဥစ္စာနေကြွယ်ဝမှုအဆင့်သတ်မှတ်ခြင်း (Wealth Ranking).....	၁၁-၁၂
၆.၄။ ကျား-မပင့်ကူအိမ်သုံးသပ်ခြင်း (Spider Diagram)	၁၃-၁၄
၆.၅။ ပိုင်ဆိုင်မှုသုံးသပ်ခြင်း (Asset Mapping)	၁၅-၁၆
၆.၆။ အဖွဲ့အစည်းချိတ်ဆက်မှုဖော်ပြချက် (Venn Diagram)	၁၇-၁၈
၇။ ကော်မတီများရွေးချယ်ခြင်းနှင့်ကျေးရွာဖွံ့ဖြိုးရေးအစီအစဉ်ဆောင်ရွက်မှု မှတ်တမ်းဓါတ်ပုံ	၁၉
၈။ ကျေးရွာကော်မတီဝင်များစာရင်း	၂၀
၉။ ကျေးရွာအခြေခံအချက်အလက် ပုံစံ ၁-၁ (PC-1)	၂၁-၂၃
၁၀။ စီမံကိန်းစက်ဝန်းအချိန်ဇယား ပုံစံ ၁-၂ (PC-2)	၂၄
၁၁။ ကျေးရွာဖွံ့ဖြိုးရေးဦးစားပေးအစီအစဉ် ပုံစံ ၁-၃ (PC-3)	၂၅-၂၆
၁၂။ ကျေးရွာပထမအကြိမ် အစည်းအဝေးမှတ်တမ်း	၂၇-၂၈
၁၃။ ကျေးရွာဒုတိယအကြိမ် အစည်းအဝေးမှတ်တမ်း	၂၉-၃၀
၁၄။ ကဏ္ဍအလိုက်ဦးစားပေးဖွံ့ဖြိုးရေးလုပ်ငန်းစဉ်များ	၃၁
၁၅။ LIFT ၏နည်းပညာအကူအညီဖြင့် (၂၀၁၆)ခုနှစ်တွင် ရေးဆွဲထားသောအချက်အလက်အား.....	၃၂-၃၃
ကိုးကားအသုံးပြုထားပါသည်။	

၁။ အင်္ဂုမြို့နယ် အခြေအနေပြမြေပုံ



၂။ နွားခြံကျေးရွာအုပ်စု အခြေပြမြေပုံ



၃။ နွားခြံ ကျေးရွာအုပ်စုတွင်ပါဝင်သော ကျေးရွာများစာရင်း

စဉ်	ကျေးရွာအမည်	အိမ်ထောင်စု	ကျား	မ	လူဦးရေစုစုပေါင်း
၁။	ကုန်းနွားခြံ	၃၆	၇၀	၇၈	၁၄၈
၂။	ကျင်းနွားခြံ	၃၈	၇၃	၈၀	၁၅၃
၃။	သဲဖြူ	၁၀၀	၁၇၅	၁၆၂	၃၃၇
၄။	မရမ်းမြောင်	၂၅	၄၂	၄၆	၈၈
၅။	သိုက်တူးကွင်း	၃၀	၆၁	၆၆	၁၂၇
၆။	ပိန်းအင်း	၄၇	၉၀	၁၀၂	၁၉၂
၇။	ပေါက်ပင်ကွင်း	၂၂	၄၀	၄၂	၈၂
၈။	ရှမ်းသေရိုး	၁၆၉	၃၀၀	၃၇၀	၆၇၀
၉။	လက်ပံကိုင်း	၆၁	၈၇	၉၈	၁၈၅
၁၀။	ကျီးတောငူ	၁၁၅	၁၅၃	၂၂၅	၃၇၈
၁၁။	သရက်တုံးကူး	၇၆	၁၄၄	၁၅၃	၂၉၇
၁၂။	ဆွမ်းချက်အင်း	၇၉	၁၃၃	၁၁၉	၂၅၂
၁၃။	ကွမ်းအုံ	၁၀၂	၁၆၃	၂၀၅	၃၆၈
၁၄။	တောင်ကုန်းလေး	၃၉	၆၂	၆၅	၁၂၇
၁၅။	ကုန်းတောင်နီ	၉၅	၁၅၃	၁၃၈	၂၉၁
၁၆။	ကျင်းတောင်နီ	၆၂	၉၈	၁၂၀	၂၁၈
၁၇။	စစ်ကွင်း	၂၄	၃၇	၅၅	၉၂
၁၈။	ပေကုန်း	၅၁	၁၀၉	၈၅	၁၉၄
၁၉။	သဲကုန်း	၄၀	၈၂	၈၈	၁၇၀
၂၀။	စာဖြူစု	၄၀	၇၈	၈၇	၁၆၅

၄။ ကျေးရွာသမိုင်းကြောင်း နှင့် ကျေးရွာအခြေခံအချက်အလက်များ

၄.၁။ ကျေးရွာသမိုင်းကြောင်း

လက်ပံကိုင်းကျေးရွာမှာ ရှေးယခင်နှစ်ပေါင်းများစွာတည်းက တည်ရှိခဲ့ပြီး ကွင်းကောက်နှင့် ဥမိုင်ခန့် ကွာဝေးပါသည်။ သဲဖြူချောင်းမှာ ရွာလည်တွင် တည်ရှိပြီး တောင်ကျချောင်းဖြစ်သည်။ ကရင်- ဗမာအထိကရုန်းဖြစ်ပွားချိန် ပေါက်ပင်ကွင်းကျေးရွာတွင်ရှိသော ဗမာလူမျိုးများ ပြောင်းရွှေ့လာရောက်နေထိုင်ရာမှ ရွာတည်ခဲ့ခြင်းဖြစ်သည်။ လက်ပံကိုင်းကျေးရွာတွင် အိမ်ထောင်စု(၆၁)စု ရှိပါသည်။ ကျေးရွာအတွင်း နေထိုင်သောလူဦးရေမှာ အမျိုးသား (၈၇) ဦး၊ အမျိုးသမီး (၉၈) ဦး၊ စုစုပေါင်း (၁၈၅)ဦး ရှိပါသည်။ ယခုအိမ်ထောင်စုနှင့် လူဦးရေစာရင်းမှာ ၂၀၁၈ခုနှစ် ဇူလိုင်လတွင် ကောက်ယူထားသော စာရင်းဖြစ်ပါသည်။ တိုင်းရင်းသားလူမျိုးစုမှာ ဗမာလူမျိုးဖြစ်ပါသည်။ သက်ကြီးရွယ်အို (၆၅နှစ် နှင့်အထက်) (၂၆)ဦး၊ မသန်စွမ်းသူ (၂)ဦး ရှိပါသည်။

၄.၂။ ကျေးရွာတွင်းရှိအထောက်အပံ့ရရှိနိုင်သော အဆောက်အအုံများ

လက်ပံကိုင်း ကျေးရွာတွင် ရွာလည်၌ ချောင်းကူးတံတား တစ်စင်းရှိပြီး ဝါးဖြင့် တည်ဆောက်ထားသည်။

၄.၃။ ကျေးရွာသူ/သားများ၏ အဓိကစီးပွားရေးလုပ်ငန်းများ

ရွာသူ/ရွာသားများ၏ အဓိကစီးပွားရေးမှာ လယ်ယာလုပ်ငန်း ဖြစ်သည်။ တပိုင်တနိုင် မွေးမြူရေးကို လည်းလုပ်ကိုင်ကြသည်။

၄.၄။ ကျေးရွာတွင်းပိုင်ဆိုင်မှု၊ မြေယာဧရိယာနှင့် သဘာဝသယံဇာတများ

မွေးမြူရေးတိရိစ္ဆာန်၊ ရေစုပ်စက်၊ ဖုန်း၊ နွား၊ စလောင်း၊ လယ်၊ လှည်း၊ အပ်ချုပ်စက်၊ စက်ဘီး၊ ဆိုင်ကယ်၊ တီဗွီတို့ ရှိပါသည်။

၄.၅။ ကျေးရွာတွင်း အခြားသက်ဆိုင်သော သတင်းအချက်အလက်များ

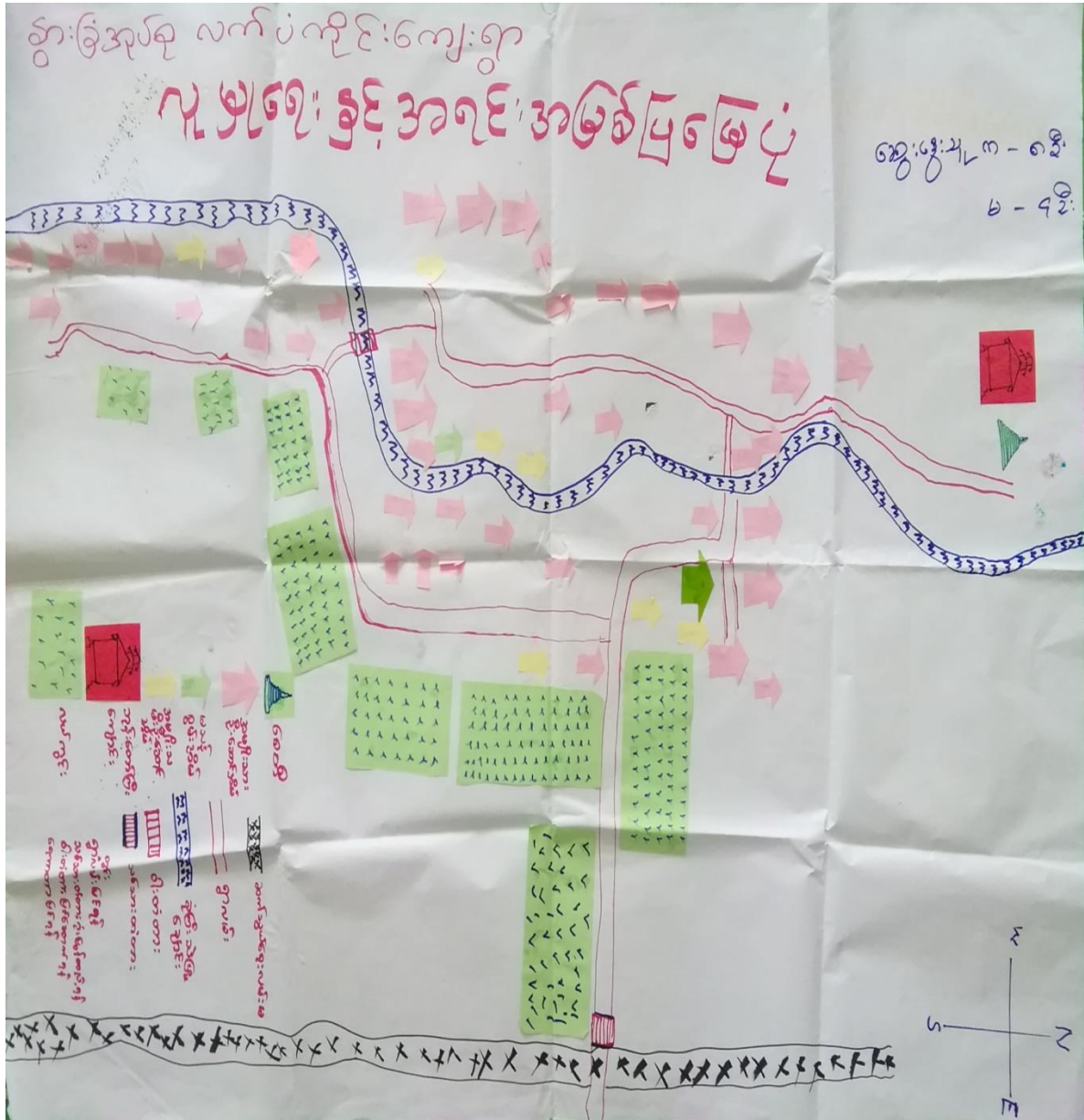
ရပ်မိရပ်ဖ၊ အုပ်ချုပ်ရေးအဖွဲ့၊ ဂေါပကအဖွဲ့ သည် ကျေးရွာတွင်းတည်ရှိသော အဖွဲ့ ဖြစ်သည်။ မြန်မာ့စီးပွားရေးဘဏ်၊ ကျေးလက်ဦးစီးဌာန၊ မြို့နယ်အထွေထွေအုပ်ချုပ်ရေးအဖွဲ့သည် ကျေးရွာပြင်ပတွင်ရှိသောအဖွဲ့ အစည်းများဖြစ်ကြသည်။

၅။ လူထုပူးပေါင်းပါဝင်သော လူမှုဆန်းစစ်ခြင်းနှင့် အကဲဖြတ်ခြင်းလုပ်ငန်းစဉ် အကျဉ်းချုပ်ဇယား

နေ့စွဲ	အသုံးပြုခဲ့သော PRA Tools များ	အစည်းအဝေးတွင် ပါဝင်ဆွေးနွေးသူများ			အဓိကဆွေးနွေးချက်များ
		ကျား	မ	ပေါင်း	
၂၃.၀၇.၂၀၁၈	လူမှုရေးနှင့် အရင်းအမြစ်ပြ မြေပုံ (Social & Recourse Map)	၈	၄	၁၂	အသက်မွေးဝမ်းကျောင်းလုပ်ငန်း၊ အရင်းအမြစ်၊ လူမျိုး၊ ဘာသာနှင့် အခြေခံအဆောက်အအုံများ။
၂၃.၀၇.၂၀၁၈	ရာသီခွင်ပြ - ပြက္ခဒိန် (Seasonal Calendar)	၈	၉	၁၇	ရာသီဥတု၊ ရာသီအလိုက်ကျန်းမာရေး၊ အခြေအနေ၊ လမ်းပန်းဆက်သွယ်ရေး၊ အသက်မွေးဝမ်းကျောင်းလုပ်ငန်းနှင့် အားလပ်ချိန်။
၂၃.၀၇.၂၀၁၈	ဥစ္စာနေကြွယ်ဝမှု အဆင့် (Wealth Ranking)	၉	၈	၁၇	နွမ်းပါးသောမိသားစု (၇၀) စု၊ အလုပ်အကိုင်ရှားပါးခြင်း၊ ပညာရေး၊ ကျန်းမာရေး။
၂၃.၀၇.၂၀၁၈	ပင့်ကူအိမ်သုံးသပ်ခြင်း (Spider Diagram)	၈	၈	၁၆	ပညာရေး၊ ကျန်းမာရေး၊ အလုပ်အကိုင်၊ အခွင့်အလမ်း၊ ဆုံးဖြတ်ချက်ချနိုင်မှု၊ အဖွဲ့အစည်းတွင်ပူးပေါင်းပါဝင်မှု။
၂၃.၀၇.၂၀၁၈	ပိုင်ဆိုင်မှုသုံးသပ်ခြင်း (Asset Mapping)	၁၃	၁၂	၂၅	အပ်ချုပ်စက်ကိုအမျိုးသမီးများသုံးစွဲသည်။ ရေစုပ်စက်၊ လယ်ထွန်စက်စသဖြင့် စက်ပစ္စည်းများကိုအမျိုးသားများထိန်းချုပ်ကြသည်။
၂၃.၀၇.၂၀၁၈	အဖွဲ့ အစည်းချိတ်ဆက်မှု (Venn Diagram)	၉	၇	၁၆	ကျေးရွာတွင်းအုပ်ချုပ်ရေးအဖွဲ့ မှုကြံ့ခိုင်လွှမ်းမိုးပြီး၊ ကျေးရွာပြင်ပတွင်ရဲစခန်း၊ အထွေထွေအုပ်ချုပ်ရေးဦးစီးဌာနတို့ မှလွှမ်းမိုးမှုများသည်။

၆။ ကျေးရွာဖွံ့ဖြိုးရေးအစီအစဉ်အတွက်အသုံးပြုသော PRA TOOL တစ်ခုချင်းစီ၏ သုံးသပ်ချက်များ
၆.၁။ ကျေးရွာလူမှုရေးနှင့် အရင်းအမြစ်ပြမြေပုံ (Social and Resource Map)

အင်္ဂုမြို့နယ်၊ နွားခြံအုပ်စု၊ လက်ပံကိုင်းကျေးရွာ၏ လူမှုရေးနှင့် အရင်းအမြစ်ပြမြေပုံ



၆.၂။ ရာသီခွင်ပြ-ပြက္ခဒိန် (Seasonal Calendar)

အင်္ဂုလိ၊ နယ်၊ နွားခြံအုပ်စု၊ လက်ပံကိုင်းကျေးရွာ၏ ရာသီခွင်ပြ-ပြက္ခဒိန်

နွားခြံအုပ်စု၊ လက်ပံကိုင်းကျေးရွာ
ရာသီခွင်ပြ-ပြက္ခဒိန်
 ဆွေးနွေးသူ - ဦး ၂၃.၇.၁၈
 ၄-၉၆

အကြောင်းအရာ	၁	၂	၃	၄	၅	၆	၇	၈	၉	၁၀	၁၁	၁၂
ရာသီဥတု												
စိုက်ပျိုးရေး	စွဲစပါး စိုက်		မိုးစပါး ပျိုးကြဲ	စပါး စိုက်	မိုးစပါး စိုက်	ရေကျ စပါး စိုက်	ရေကျစပါး စိုက် ကောက်စိုက်	စောင့် သီး ဖွံ စိုက်	သက်ကြီး စပါး စိုက်	စွဲစပါး စိုက်	ပဲခွက် စောင့်သီး ဖွံ့စိုက်သိမ်း	စောင့်သီး ဖွံ့စိုက်သိမ်း
သာသနာရေးအဖွဲ့အစည်း			စောင့်ကျ စောင့်ကျ ခြံခြံ	ရေကြီး ခြံခြံ	ရေကြီး ခြံခြံ	ရေကြီး ခြံခြံ			ဖိုးဒင် ပိုးမွှား အဖွဲ့အစည်း		ဖိုးဒင် ပိုးမွှား အဖွဲ့အစည်း	
ကျန်းမာရေး			ဝမ်းပျက် ဝမ်းပျော့ အဖွဲ့အစည်း အဖွဲ့အစည်း အဖွဲ့အစည်း	ဝမ်းပျက်ဝမ်း ပျော့အဖွဲ့အစည်း အဖွဲ့အစည်း အဖွဲ့အစည်း	ဝမ်းပျက်ဝမ်း ပျော့အဖွဲ့အစည်း အဖွဲ့အစည်း အဖွဲ့အစည်း		ရာသီဇွန် တုတ်ကျေ	ရာသီဇွန် တုတ်ကျေ				
လမ်းပန်းဆက်သွယ်ရေး	==	==	==	==	==	==	==	==	==	==	==	==
ဝင်ငွေ/ထွက်ငွေ												
အားလပ်ရက်												
အစားအသုံးအပူပေး												

ရာသီခွင်ပြ-ပြကွဒိန်၏ ဆွေးနွေးခြင်းနှင့်ဆန်းစစ်ခြင်း

ရာသီခွင်ပြပြကွဒိန်

၂၃.၇.၂၀၁၈

ခွာ၊ ခြံ၊ အုတ်စု၊ လက်လှိုင်းကျော့စွာ

ဆွေးနွေးခြင်း၊ ခွင့်ဆုံး၊ စစ်ခြင်း

- ယပ်ယာလှုပ်လှုပ်၊ အဓိကလှုပ်လှုပ်ကြပြီး ဆောင်းသီးနှံ ၅ ခွင့် တခိုက်တခိုက်
ဖွေးဖြူ၊ ရေများ လှုပ်လှုပ်ကြသည်။
- တောင်ကျချောင်း၊ ရေကြီးခြင်း၊ ရေလျှော့ခြင်း ခွင့် မြို့ဒီလို ပျံ့နှံ့အန္တရာယ်
များ တျာရောင် တတ်သည်။
- ရာသီအလိုက် ရေဂါများဖြစ်ဖွား၊ တတ်ဖြိုး ဖွား ၃၀၊ တွင်ကွေးနှင့်
စမ်းမျက်ဝမ်းလျော့ရေဂါများ ဖြစ်တတ်ပါသည်။
- ယပ်ယာရိုက်သိမ်းချိန်၊ ဆောင်းသီးနှံ ရိုက်သိမ်းချိန်တွင် ဝန်းရံအဓိကရ
သောကြောင့် ဝမ်းရေ၊ တွက်ရေ မပျံ့တတ်၊ အပျိုးသိမ်းများ အနေဖြင့်
ကောက်ခိုက်ချိန်များတွင်သာ ဝန်းရံ ဖြစ်တတ်သည်။
- မိုးရာသီတွင် သေ၊ အပူလုံပြုလုပ်လောက်သည်ကို တွေ့ရပါသည်။
- ဘက်တီးရီးယား၊ ဖြာသိုက်၊ တပိုက်၊ တန့်ချယ်များတွင် အားယပ်ချိန်များ ရှိနေပါ
သည်။

ပါမောက္ခ၊ ဧည့်သည် ကျား - ၁ ဦး
မ - ၂ ဦး

၆.၃။ ဥစ္စာနေကြွယ်ဝမှုအဆင့်သတ်မှတ်ခြင်း (Wealth Ranking)

အင်္ဂုလိ၊ နယ်၊ နွားခြံအုပ်စု လက်ပံကိုင်းကျေးရွာ၏ ဥစ္စာနေကြွယ်ဝမှုအဆင့်သတ်မှတ်ခြင်း

နွားခြံအုပ်စု၊ လက်ပံကိုင်းကျေးရွာ
ဥစ္စာနေအဆင့်သတ်မှတ်ခြင်း ၂၃.၇.၁၁

အဆင့်	သတ်မှတ်ချက်	အိမ်ထောင်စု	ရာခိုင်နှုန်း
ချမ်းသာ	လယ်(၅)၊ ကျေးဇူးအထက်၊ သွယ်ဖို၊ ပျဉ်ဆောင်မိမိ၊ လယ်ထွန်စက်၊ နွား၊ TV၊ ဆိုက်ကယ်	၇	၁၁.၄၈%
အလယ်အလတ်	လယ်(၅)၊ ကျေးဇူးအထက်၊ သွယ်ဖို၊ ထရပ်က၊ TV၊ ဆိုက်ကယ်၊ နွား၊	၁၀	၁၆.၃၉%
ခွမ်းပါး	အင်မက်၊ မိုးဝါး၊ မိမိ၊ စက်ဘီး၊ TV၊ လက်ပုပ်လက်စား၊	၄၄	၇၂.၁၃%
စွေး၊ စွေး၊ သူ့-၉၃၊ မ-၈၃	စုစုပေါင်း	၆၁	၁၀၀%

ဥစ္စာနေကြွယ်ဝမှုအဆင့်သတ်မှတ်ခြင်း၏ ဆွေးနွေးခြင်းနှင့် ဆန်းစစ်ခြင်း

၂၃.၇.၂၀၁၈
 နွားခြံအုပ်စု၊ လက်ပံကိုင်းကျေးရွာ
 ဥစ္စာနေကြွယ်ဝမှုဇယား
 (ဆွေးနွေးခြင်းနှင့် ဆန်းစစ်ခြင်း)

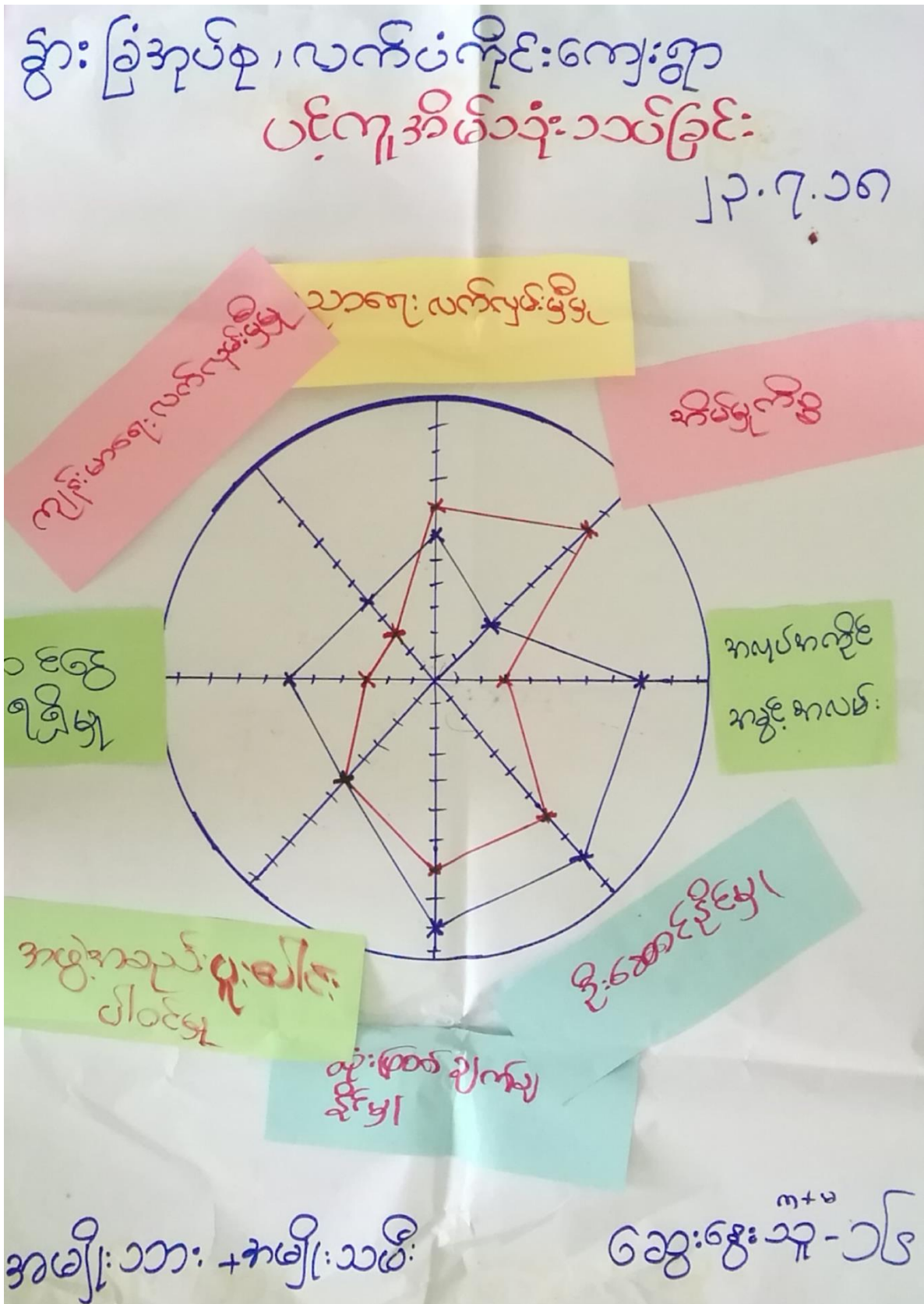
Δ နွားခြံ၊ ဝေးကွာ ကမ်းတောင်ဖျား (၄၄) ခုရှိပါသည်။

A ရွာသူရွာသားများသည် လယ်ယာလုပ်ငန်းအား အများဆုံး လုပ်ကိုင်ခဲ့သော်လည်း တောင်ကျချောင်းရေသည် နှစ်ဆင့်ရေကြီးခြင်း၊ ရေတိုက်စားခြင်းကြောင့် လယ်ယာမြေများပျက်စီးမှုများ ရှိလာပြီး စိုက်ပျိုးရေးလည်း မအောင်မြင်တော့သောကြောင့် လယ်ယာမြေ ဖိုင်ဆိုင်းမှုများ လျော့နည်းလာသည်။

နွားခြံ၊ ဝေးကွာသူများ အားလပ်ချိန်တွင် ယိုချို မိမိကိန်းလုပ်ငန်းခွဲ စတင်ခြင်းဖြင့် အလုပ်အကိုင်များ ရှိလာမည်။

၆.၄။ ကျား-မ ပင့်ကူအိမ်သုံးသပ်ခြင်း (Spider Diagram)

အင်္ဂပူမြို့နယ်၊ နွားခြံအုပ်စု လက်ပံကိုင်းကျေးရွာ၏ ကျား-မ ပင့်ကူအိမ်သုံးသပ်ခြင်း



ကျား-မ ပင့်ကူအိမ်သုံးသပ်ခြင်း၏ ဆွေးနွေးခြင်းနှင့်ဆန်းစစ်ခြင်း

ဇွဲ: မြန်မာ့လက်ပံလှိုင်း ကျေးရွာ ၂၃.၇.၁၈
 ပင့်ကူအိမ်သုံးသပ်ခြင်း
 [ဆွေးနွေးခြင်းနှင့်ဆန်းစစ်ခြင်း]

* အမျိုးသမီးများသည် အိမ်ထုက်ခွဲများတွင် အချိန်ကုန်စေရန်အတွက် ဝင်ငွေရရှိသော
 လှုပ်ရှားမှုများတွင် အလုပ်အကိုင် အခွင့်အလမ်းရရှိရန် အားပေးပေးပါသည်။

* အဖွဲ့အစည်း၊ ပူးပေါင်းပါဝင်မှုတွင် အမျိုးသား၊ အမျိုးသမီး တစ်တူလှုပ်ရှားကြရန်
 လည်း ဦးဆောင်နိုင်မှု၊ ဆုံးဖြတ်ချက်ချနိုင်မှုများတွင် အမျိုးသမီးများ အနေဖြင့်

* အမျိုးသားများနှင့် ရာခိုင်နှုန်းအရ မညီမျှဘဲ ငယ်ကွာပာရှိနေပါသည်။

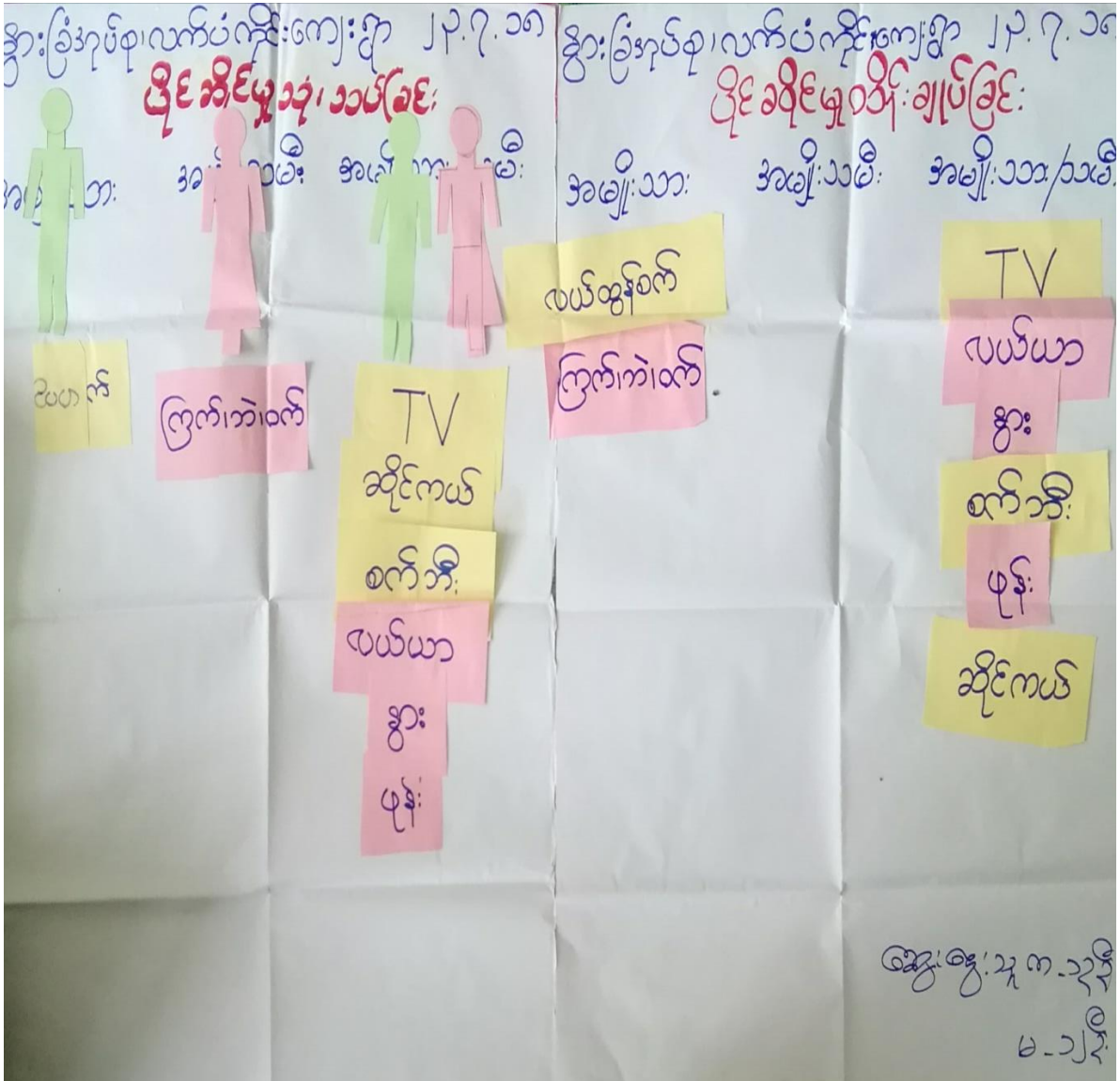
* ပညာရေးလက်လှမ်းမီမှုတွင် အမျိုးသမီးများ ပို၍ လုပ်ဆောင်နိုင်ကြသည်။
 ကျားအရေးလက်လှမ်းမီမှုတွင် အမျိုးသားများ တပို၍ ရရှိနေပါသည်။ အရေးအထူး
 တွင်ရှိနေပါသည်။

* အမျိုးသားများ အနေဖြင့် အမျိုးသမီးများ၊ အား ကဏ္ဍတစ်ခုချင်းစီအလိုက်
 လက်ဝဲခေါ်ပူခွင့် ပူးပေါင်းပါဝင်လာစေရန် အစဉာအဓိက ဖြစ်စားဖို့ လိုအပ်ပါသည်။

ပါဝင်ဆွေးနွေးသူ ကျား - ၈ ဦး
 မ - ၈ ဦး

၆.၅။ ပိုင်ဆိုင်မှုသုံးသပ်ခြင်း (Asset Mapping)

အင်္ဂုပုမြို့နယ်၊ နွားခြံအုပ်စု လက်ပံကိုင်ကျေးရွာ၏ ပိုင်ဆိုင်မှုသုံးသပ်ခြင်း



ပိုင်ဆိုင်မှုသုံးသပ်ခြင်း၏ ဆွေးနွေးခြင်းနှင့်ဆန်းစစ်ခြင်း

၅၀.၂၅၂၀၁၀
 ဝိုင်အိုင်ပျံ သုံးသပ်ခြင်း
 (ဆွေးနွေးခြင်း ဒီဘုတ်စစ်ခြင်း)

၄ ကြက်၊ ကံ၊ ဝက် သေသည်တို့ကို အပျိုးသမီးများ သုံးစွဲကြပြီး
 အပျိုးသားများက ထိန်းချုပ်ကြသည်။


၁ လယ်ထွက်စက် -> အပျိုးသားများ ကိုယ်တိုင် သုံးစွဲပြီး ကိုယ်တိုင်
 ထိန်းချုပ်သည်။

TV, ဆိုင်ကယ်, စက်ကိရိယာ, ယာယီပစ္စည်း, ပုဆိုး, ခွေးစသည့်တို့ကို
 အပျိုးသားစရာ အပျိုးသမီးပါ သုံးစွဲကြပြီး အပျိုးသား၊
 အပျိုးသမီးများ ကိုယ်တိုင် ထိန်းချုပ်သည်။ အနာဂတ်အတွက် ဤနေ
 သည်။

ပါဝင်ဆွေးနွေးသူများ - ၂၅ ဦး
 ၈ - ၅ - ၂၀

၆.၆။ အဖွဲ့အစည်းချိတ်ဆက်မှုဇယား (Venn Diagram)

အင်္ဂုပုဂ္ဂိုလ်၊ နယ်၊ နွားခြံအုပ်စု၊ လက်ပံကိုင်းကျေးရွာ၏ အဖွဲ့အစည်းချိတ်ဆက်မှုဇယား



အဖွဲ့အစည်းချိတ်ဆက်မှုဇယား၏ ဆွေးနွေးခြင်းနှင့် ဆန်းစစ်ခြင်း

၂၇-၇-၀၁၈

ခွဲခြားခြင်း၊ လက်ပံတိုင်းကျေးရွာ
 အဖွဲ့အစည်းချိတ်ဆက်မှု (ဖမ်းပုံစံ)
 (ဆွေးနွေးခြင်းနှင့် ဆန်းစစ်ခြင်း)

▲ ကျေးရွာတွင် ဆယ်အိမ်မြို့များသည် ကျေးရွာရှိ အဖွဲ့အစည်းများနှင့် ချိတ်ဆက်
 ရှိ ကျညီကြသည်။

▲ ဝေပျာဝစ္စအဖွဲ့သည် ယာရှေ့ကိစ္စများတွင် ဦးစားပေးကာ လူငယ်အများစု
 ဦးဆောင်၍ လုပ်ကိုင်ကြသည်။

▲ နာရေးအဖွဲ့အနေဖြင့် ရွာ၏ အကျိုးအတွက် စာမေးအစည်း လုပ်ကိုင်ပေးကြ
 သည်။ ရွာ အတွင်းရှိ အဖွဲ့အစည်းများသည် တစ်ခုနှင့်တစ်ခု ချိတ်ဆက်၍
 ရွာဖွံ့ဖြိုးရေးအတွက် လုပ်ဆောင်ပေးကြသည်။

▲ မြို့နယ်အုပ်ချုပ်ရေး၊ ပညာရေး၊ ကျန်းမာရေးအဖွဲ့များသည် ရွာနှင့်
 အထက်အတန်း ချိတ်ဆက်နေသည်။

လယ်ယာစိုက်ပျိုးရေး အဖွဲ့က လုပ်ကိုင်သောကြောင့် စိုက်ပျိုးရေးကဏ္ဍ
 နှင့် ချိတ်ဆက်မှု အားကောင်းပါသည်။

ကျောင်း၊ ပညာရေး အတွက် ကျေးရွာ ရပ်မိဂုဏ်များပါဝင်ကာ လုပ်ဆောင်
 ကြသည်။

▲ ကျေးယက် ဦးစီးမှန်နှင့် ချိတ်ဆက်ဆောင်ရွက်မှု အားနည်းနေသေး
 သည်။

ပါးအေးရွှေသူ ကျား - ၉
 ၈ - ၇

၇။ ကော်မတီများရွေးချယ်ခြင်းနှင့်ကျေးရွာဖွံ့ဖြိုးရေးအစီအစဉ်ဆောင်ရွက်မှု မှတ်တမ်းခါတ်ပုံ



၈။ ကျေးရွာကော်မတီဝင်များစာရင်း

စဉ်	အမည်	ကျား	မ	ရာထူး/တာဝန်
ကျေးရွာစီမံကိန်းအထောက်အကူပြု ကော်မတီ				
၁။	ဦးရာဇာမောင်	ကျား		ဥက္ကဋ္ဌ
၂။	ဒေါ်ခင်လှိုင်		မ	ဥက္ကဋ္ဌ
လုပ်ငန်းလည်ပတ် ပြုပြင်ထိန်းသိမ်းရေး ဆပ်ကော်မတီ				
၁။	ဦးခင်ဝင်း	ကျား		ခေါင်းဆောင်
၂။	ဒေါ်လှမြင့်		မ	အဖွဲ့ဝင်
ကျေးရွာငွေစာရင်းကိုင်				
၁။	ဒေါ်ဝေဝေ		မ	တာဝန်ခံ
စောင့်ကြည့်ကြီးကြပ်ရေးဆပ်ကော်မတီ				
၁။	ဒေါ်မြင့်မြင့်စိုး		မ	ခေါင်းဆောင်
၂။	ဦးရွှေလှဝင်း	ကျား		အဖွဲ့ဝင်
ဝယ်ယူရေးဆပ်ကော်မတီ				
၁။	ဦးမြင့်စိုး	ကျား		ခေါင်းဆောင်
၂။	ဦးရန်နိုင်လင်း	ကျား		အဖွဲ့ဝင်
၃။	ဒေါ်ခင်စောဦး		မ	အဖွဲ့ဝင်
ဝေဖန်အကြံပြု တိုင်ကြားဖြေရှင်းရေး ကိုယ်စားလှယ်				
၁။	ဦးလှစိုး	ကျား		တာဝန်ခံ
၂။	ဒေါ်မာမာဝင်း		မ	တာဝန်ခံ
ကျေးရွာစေတနာ့ဝန်ထမ်းများ				
၁။	ဦးဆန်းဝင်း	ကျား		အကူ
၂။	ဒေါ်အေးအေးမိုး		မ	အကူ

၉။ ကျေးရွာအခြေခံအချက်အလက် ပုံစံ ၈-၁ (PC-1)

ပုံစံ - ၈ - ၁ ကျေးရွာအခြေခံအချက်အလက်များ (Form PC 1)

လမ်းညွှန်ချက်၊ ကျေးရွာတစ်ရွာသို့ ပထမဆုံးမိတ်ဆက်ခရီး သွားရောက်သောအခါ လူထုစည်းရုံးရေးများသည် ကျေးရွာ ခေါင်းဆောင်များအား ကျေးရွာအချက်အလက်များကို မေတ္တာရ ဝိသံ၍ တောင်းခံရသည်။ ဤအချက်အလက်များကို စီမံကိန်း မိတ်ဆက်အစည်းဝေးမတိုင်မီတောင်းခံရမည်။ စီမံကိန်းမိတ်ဆက်အစည်းဝေးတွင် လူထုစည်းရုံးရေးများသည် ဤအချက်အလက် များအား စစ်ဆေးပြီး မှန်ကန်အောင်မြင်လုပ်ရမည်။ ပြီးနောက်တွင် လူထုစည်းရုံးရေးများမှ သတင်းအချက်အလက်ထဲသို့ Tablets မှ တဆင့် ပြည့်သွင်းရမည်။

ကျေးရွာခေါင်းဆောင် အမည် ဦးလှစောဝင်း	ကျေးရွာခေါင်းဆောင်၏ ဖုန်းနံပါတ် ၀၇.၇၆၈၄၁၆၇၂၃	လူထုစည်းရုံးရေးမှူး၏ အမည် ဦးကျော်ပိုင်သူ
မြန်မာ့ထိတိုင်းဒေသကြီး ၉၇၇၀၅၅ ဗိုလ်ချုပ်မှူးကြီး ဦးကျော်စွာ	ကျေးရွာအုပ်စု နားခါးခါး	ကျေးရွာ လက်ပံကွင်း

လူမျိုးစု	အိမ်ထောင်စု အရေအတွက်	ကိုးကွယ်သည့်ဘာသာ	အိမ်ထောင်စု အရေအတွက်
လူမျိုးစု (၁) မြန်မာ	၆၁	ဘာသာ (၁) ဗုဒ္ဓ	၆၁
လူမျိုးစု (၂) -----		ဘာသာ (၂) -----	
လူမျိုးစု (၃) -----		ဘာသာ (၃) -----	
လူမျိုးစုရော -----		ဘာသာရော -----	
အခြား	အရေအတွက်		
မသန်စွမ်းသူများ	၂	ဗုဒ္ဓ	၂
သက်ကြီးရွယ်အိုများ (၆၅ နှစ် နှင့် အထက်)	၂၆	ဗုဒ္ဓ	၂၀
စစ်ဘေးရှောင်			

	အမျိုးသား (အရေအတွက်)	အမျိုးသမီး (အရေအတွက်)
လူဦးရေ	၈၇	၉၈
လူမျိုးစု (၁) မြန်မာ	၈၇	၉၈
လူမျိုးစု (၂) -----		
လူမျိုးစု (၃) -----		
အခြား		
အိမ်ထောင်စုဦးစီး	၅၄	၇

(ခ) အခြေခံအဆောက်အအုံ အသုံးအဆောင်များ

စာသင်ကျောင်း	အမှတ် ခြံပိ	ကျန်းမာရေး	အမှတ် ခြံပိ	ဘာသာရေး အဆောက် အအုံများ	အမှတ် ခြံပိ
မူကြိုကျောင်း	<input type="checkbox"/>	တိုက်နယ်ဆေးရုံ	<input type="checkbox"/>	ဝေတီ	<input checked="" type="checkbox"/>
မူလတန်းကျောင်း	<input type="checkbox"/>	ကျန်းမာရေးဌာန	<input type="checkbox"/>	ဘုန်းကြီးကျောင်း	<input checked="" type="checkbox"/>
မူလွန်ကျောင်း	<input type="checkbox"/>	ကျန်းမာရေးဌာနခွဲ	<input type="checkbox"/>	ဟိန္ဒူဘုရားကျောင်း	<input type="checkbox"/>
အလယ်တန်းကျောင်း	<input type="checkbox"/>	ဆေးပေးခန်း	<input type="checkbox"/>	ခရစ်ယာန်ကျောင်း	<input type="checkbox"/>
လယ်လွန်ကျောင်း	<input type="checkbox"/>	အခြား	<input type="checkbox"/>	ဝလီ	<input type="checkbox"/>
အထက်တန်းကျောင်း	<input type="checkbox"/>			အခြား	<input type="checkbox"/>
အခြား	<input type="checkbox"/>				
မှတ်ချက်		မှတ်ချက်		မှတ်ချက်	

(ဂ) ကျွမ်းကျင်သူများမှတ်တမ်း (ကျေးရွာတွင်နေထိုင်သော သို့မဟုတ် တခြားရွာမှလာရောက်သော ကျွမ်းကျင်သူများ)

(၁) စာသင်ကျောင်း			(၂) ကျန်းမာရေး			(၃) လက်မှုပညာရှင်		
	ရွာတွင်နေ ထိုင်သူ	အခြားရွာမှ လာသူ		ရွာတွင်နေ ထိုင်သူ	အခြား ရွာမှ လာသူ		ရွာတွင်နေ ထိုင်သူ	အခြားရွာ မှလာသူ
မူလတန်းပြဆရာ/မ	<input type="checkbox"/>	<input type="checkbox"/>	ဆရာဝန်	<input type="checkbox"/>	<input type="checkbox"/>	လက်သမား	<input checked="" type="checkbox"/>	<input type="checkbox"/>
အထက်တန်းပြဆရာ/မ	<input type="checkbox"/>	<input type="checkbox"/>	လက်ဆောက် ကျန်းမာရေးမှူး	<input type="checkbox"/>	<input type="checkbox"/>	ဝန်းရံ	<input checked="" type="checkbox"/>	<input type="checkbox"/>
အလယ်တန်းပြဆရာ/မ	<input type="checkbox"/>	<input type="checkbox"/>	အမျိုးသမီးကျန်းမာရေး ဆရာမ	<input type="checkbox"/>	<input type="checkbox"/>	လျှပ်စစ်ကျွမ်းကျင် ဦးသမား	<input checked="" type="checkbox"/>	<input type="checkbox"/>
မူကြိုဆရာ/မ	<input type="checkbox"/>	<input type="checkbox"/>	သားစွားဆရာမ	<input type="checkbox"/>	<input type="checkbox"/>	ရေပိုက်သူယ်သူ	<input type="checkbox"/>	<input type="checkbox"/>
အခြား	<input type="checkbox"/>	<input type="checkbox"/>	ပြည်သူ့ကျန်းမာရေးလုပ်သား	<input type="checkbox"/>	<input type="checkbox"/>	စက်ပြင်ဆရာ	<input type="checkbox"/>	<input type="checkbox"/>
မှတ်ချက်			မှတ်ချက်			မှတ်ချက်		

(ဃ) ကျေးရွာသို့ ရောက်ရှိနိုင်သည့် လမ်းအခြေအနေ / ကျေးရွာတစ်ရွာသည် ၎င်း၏ ကျေးရွာအုပ်စုနှင့် ဆက်သွယ်ထားသော လမ်းအခြေအနေ (အောက်ပါတို့ကိုစိုင်းပါ)

ကျောက်ကြမ်းလမ်း: ကတ္တရာလမ်း: ကွန်ကရစ်လမ်း: မော်တော်ဆိုင်ကယ်လမ်း:
 ကျောက်စင်းလမ်း: မြေသားလမ်း: လူသွားလမ်း: အခြား: _____

(င) ကျေးရွာဖွံ့ဖြိုးမှုစီမံချက်

- (၁) လူထုထုတ်ပြန်စီမံကိန်းမစတင်မှ ဤကျေးရွာတွင်ကျေးရွာဖွံ့ဖြိုးမှု စီမံချက်ရှိခဲ့ပါသလား?
- (၂) ရှိခဲ့ပါလျှင် ဤစီမံချက်ကို မည်သည့် ခုနှစ်တွင်ပြင်ဆင်ခဲ့ပါသနည်း?
- (၃) ဤစီမံချက်ကို မြို့နယ်မှအတည်ပြုခဲ့ပါသလား?

စိုင်းပါ
ရှိပါသည်၊ ရှိပါ၊ မသိပါ
 ၂၀၁၆-၁၇
 နှစ်-----/မသိပါ
 မြို့နယ်သည် မပြုခဲ့ပါ မသိပါ

(၈) ခရီးအတွက်အပေး

၁ မိုင် ၄ မာလုံ

(၁) ဤကျေးရွာ၏ဝဟိုမှ ၎င်းကျေးရွာအုပ်စု၏ဝဟိုအထိ ခရီးမိုင်မည်မျှကွာဝေးသနည်း? မိုင်-----/မသိပါ

(၂) ဤကျေးရွာမှ ၎င်းကျေးရွာအုပ်စုဝဟိုအထိ သွားလာရာတွင်ကြာမြင့်သည့်အချိန်။

ခြောက်သွေ့ရာသီတွင်ကြာချိန် ၃၀ မိနစ် ထောက်လှမ်း/မော်တော်ဆိုင်ကယ်/ခြေလျင်/လား/မော်တော်ဘုတ်/အခြား-----

မိုးရာသီတွင်ကြာချိန် ၄၅ မိနစ် ထောက်လှမ်း/မော်တော်ဆိုင်ကယ်/ခြေလျင်/လား/မော်တော်ဘုတ်/အခြား-----

(ဆ) ပတ်ဝန်းကျင်ဆိုင်ရာ သဘာဝဘေးအန္တရာယ်

ဤကျေးရွာတွင် ရေကြီးခြင်းကဲ့သို့ သဘာဝဘေးအန္တရာယ်ကျရောက်ဖူးခြင်း ရှိပါသလား။

မရှိပါ ရှိပါသည် ရှိလျှင်ဖော်ပြပါ (ခေ့ဇာ့၊ ခြင်း၊ တောင်ကျ/ရေ)

(ဇ) ကျေးရွာတွင် ဖွဲ့စည်းထားသော အဖွဲ့အစည်းများ

လူထုဝဟိုပြုစီမံကိန်းမတိုင်မီ ဤကျေးရွာတွင် ကျေးရွာဖွံ့ဖြိုးရေးအတွက် အစိုးရ (သို့) ရွာသားများကိုယ်တိုင်(သို့) စီမံကိန်းတစ်ခုခုမှ ဖွဲ့စည်းထားသည့် အဖွဲ့အစည်းများရှိပါသလား။

(၁) -----

(၂) -----


(ဈ) အထွေထွေအုပ်ချုပ်ရေး ဦးစီးဌာန (GAD) မှ မှတ်တမ်းတင်ထားခြင်း

ဤကျေးရွာသည် အထွေထွေအုပ်ချုပ်ရေး ဦးစီးဌာန (GAD) မှ မှတ်တမ်းတင်ထားမှု ရှိပါသလား။

မရှိပါ ရှိပါသည်


ကျေးရွာခေါင်းဆောင်

အမည် ဦးလှစောင့်

လက်မှတ်  နေ့. ၂၃. ၇. ၁၈

လူထုစည်းရုံးရေးမှူး

အမည် ဦးစောင့်ပိုင်သူ

လက်မှတ်  နေ့. ၅. ၂၃. ၇

၁၀။ စီမံကိန်းစက်ဝန်းအချိန်ဇယား ပုံစံ ၀-၂ (PC-2)

ပုံစံ - ၀ - ၂ - စီမံကိန်းစက်ဝန်းအချိန်ဇယား (PC 2)

လမ်းညွှန်ချက်၊ သက်ဆိုင်ရာလုပ်ငန်းစဉ်များ/လက်ထောက်နည်းပညာများ/စီမံကိန်းစက်ဝန်းအဆင့်တစ်ခုစီပြီးစီးပုံ၊ ကျေးရွာနှင့် ကျေးရွာအုပ်စုအတွက် ဤပုံစံကို ပြည့်သွင်းရမည်။

စည်းကမ်းချက်/ဝန်ထမ်း အမည် ဦးကျော်စွာ စီမံကိန်းအားအမှတ်ကြိုပေါ် စီမံကိန်း(၁) စီမံကိန်း(၂) စီမံကိန်း(၃)

ခန.စိ ၂၃/၂၄.၇.၁၈ စီမံကိန်းအမှတ် ၂၃ ကျေးရွာ လက်ပံကျင်း

ပြည်နယ်/တိုင်း ဧရာဝတီ ပြို့နယ် အင်္ဂါ ကျေးရွာ လက်ပံကျင်း

စီမံကိန်းအဆင့်/စက်ဝန်းအဆင့်များ	စနစ်		အစည်းအဝေးအတွက် အချိန်သီးအချိန်သား	အစည်းအဝေးအတွက် အချိန်သီးအချိန်သား	အစည်းအဝေးအတွက် အချိန်သီးအချိန်သား	အစည်းအဝေးအတွက် အချိန်သီးအချိန်သား	အစည်းအဝေးအတွက် အချိန်သီးအချိန်သား	အစည်းအဝေးအတွက် အချိန်သီးအချိန်သား	အစည်းအဝေးအတွက် အချိန်သီးအချိန်သား
	စတင်သည့် ခန.စိ	ပြီးဆုံး သည့်ခန.စိ							
၁။ ကျေးရွာစီမံကိန်း စီမံဆောင်ရွက်အစည်းအဝေး	၂၃.၇.၁၈		၂၆	၃၂	၅၈	၅၈	၅၈	၆၁	၆၁
၂။ ကျေးရွာစီမံကိန်း စီမံဆောင်ရွက်အစည်းအဝေး	၂၄.၇.၁၈		၂၃	၂၉	၅၂	၅၂	၅၂	၆၁	၆၁
၃။ ကျေးရွာအုပ်စု လုပ်ငန်းဆောင်ရွက်ရမည့် အစည်းအဝေး									
၄။ ပြို့နယ်အဆင့် စီမံကိန်းရေးဆွဲရေး နှင့် အကောင်အထည်ဖော်ရေးစီမံကိန်းစက်ဝန်းစီမံကိန်း သုံးသပ်မှု အစည်းအဝေး									
၅။ ပြို့နယ် စီမံကိန်းရေးဆွဲရေး နှင့် အကောင်အထည်ဖော်ရေး ကော်မတီဆုံးဖြတ်မှုကို ရွာသို့ အသိပေး အကြောင်းကြားသည့် အစည်းအဝေး									
၆။ စီမံကိန်းလုပ်ငန်းစီမံဆောင်ရွက်ရေးဆွဲခြင်း အစည်းအဝေး									
၆.၁။ စီမံကိန်းလုပ်ငန်း အကောင်အထည်ဖော်ရေးအစီအစဉ် ရေးဆွဲခြင်း									

၁၁။ ကျေးရွာဖွံ့ဖြိုးရေးဦးစားပေးအစီအစဉ် ပုံစံ ၈-၃ (PC-3)

ပုံစံ - ၈ - ၃ ကျေးရွာဖွံ့ဖြိုးရေး ဦးစားပေးအစီအစဉ် (Form PC 3)

လမ်းညွှန်ချက်။ အဆင့်(၃) ကျေးရွာဖွံ့ဖြိုးရေးအစည်းအဝေး ပြီးဆုံးသောအခါ ကျေးရွာစီမံကိန်း အထောက်အကူပြု ကော်မတီသည် လူထုစည်းရုံးရေးမှူးအကူအညီဖြင့် ဤပုံစံကိုပြည့်စုံအောင် ဖြည့်သွင်းရမည်။

လူထုစည်းရုံးရေးမှူး/ဝန်ထမ်း အမည် ဒေါ်ခင်မာမာ

နေ့စွဲ ၂၄.၇.၁၈ ဝက်ဝန်းအား အမှတ်ဖြစ်ပါ (✓) ဝက်ဝန်း(၁) ဝက်ဝန်း(၂) ဝက်ဝန်း(၃) ဝက်ဝန်း(၄)

ပြည်နယ်/တိုင်း ရှေးပြည် ညွှန်ကြားရေးမှူးချုပ် ဒေါ်ခင်မာမာ ကျေးရွာ လက်ဝဲ ညွှန်ကြားရေးမှူးချုပ် ဒေါ်ခင်မာမာ

က။ အခက်အခဲအတားအဆီးများအားဆွေးနွေးခြင်း - ယခုလက်ရှိအခြေအနေတွင် ဤကျေးရွာဖွံ့ဖြိုးတိုးတက်ရေးအတွက် အဓိက အခက်အခဲအတားအဆီးများသည် မည်သည့်အရာဖြစ်ပါသနည်း။ (အမျိုးသား/သမီး အနည်းဆုံးအခက်အခဲ ၅ ခုစီဖော်ပြပါ)

အမျိုးသား အဖွဲ့မှ တင်ပြသောအခက်အခဲအတားအဆီးများ	အမျိုးသမီး အဖွဲ့မှ တင်ပြသောအခက်အခဲအတားအဆီးများ
၁ လမ်းဆုံအနားအောက်မှာ လူများလာရခက်ခဲ	၁ လမ်းဆုံအနားအောက်မှာ လူများလာရခက်ခဲ
၂ ဝါးတံတားပျက်စီးခဲ့ပြီး မသင့်တော်	၂ ဝါးတံတားပျက်စီးခဲ့ပြီး မသင့်တော်
၃ ရေကန်က ချိတ်ချထားပြီး မရေစက်	၃ ရေကန်က ချိတ်ချထားပြီး မရေစက်
၄ စာကြည့်တိုက်မရှိ	၄ စာကြည့်တိုက်မရှိ
၅ ကလေးကလေးများ မရေစက်	၅ ကလေးကလေးများ မရေစက်

ခ။ မျှော်မှန်းခြင်း - နောင်လာမည့် (၅) နှစ် အတွင်း ကျေးရွာဖွံ့ဖြိုးရေး မျှော်မှန်းလျာထားချက်များအား တင်ပြပါ။

အမျိုးသားအဖွဲ့မှ တင်ပြသောမျှော်မှန်းချက်များ	အမျိုးသမီးအဖွဲ့မှ တင်ပြသောမျှော်မှန်းချက်များ
၁ လမ်းဆုံအနားအောက်မှာ လူများလာရခက်ခဲ	၁ လမ်းဆုံအနားအောက်မှာ လူများလာရခက်ခဲ
၂ ဝါးတံတားပျက်စီးခဲ့ပြီး မသင့်တော်	၂ ဝါးတံတားပျက်စီးခဲ့ပြီး မသင့်တော်
၃ ရေကန်က ချိတ်ချထားပြီး မရေစက်	၃ ရေကန်က ချိတ်ချထားပြီး မရေစက်
၄ စာကြည့်တိုက်မရှိ	၄ စာကြည့်တိုက်မရှိ
၅ ကလေးကလေးများ မရေစက်	၅ ကလေးကလေးများ မရေစက်

ဂ။ လူထုစီမံကိန်း၏ လာမည့် (၄) နှစ်အတွက် အကျုံးဝင်သော ဦးစားပေး ဖွံ့ဖြိုးတိုးတက်မှု လုပ်ငန်း အစီအစဉ်များအားဖော်ပြပါ။

အဆင့်	ကျေးရွာအတွက် ဦးစားပေး ဖွံ့ဖြိုးတိုးတက်မှု လုပ်ငန်းစဉ်များ	အဆိုပြုသူ (အမျိုးသားများ/ အမျိုးသမီးများ/အမျိုးသား+ အမျိုးသမီး)	ခန့်မှန်းကုန်ကျ စရိတ်	အကျိုးခံစားခွင့်ရှိသူ ခန့်မှန်းခြေ အရေအတွက်
၁	စတုဂံလမ်း (၆၀၀ပေ x ၆၀၀ပေ)	၈ + ၁၂	၄၅ သိန်း	၂၅၀
၂	စတုဂံလမ်း (၁၀၀ပေ x ၁၀၀ပေ)	၈ + ၈	၅၀ သိန်း	၂၅၀
၃	လက်ခွဲပျော်ကန် (၆၀၀ပေ x ၆၀၀ပေ)	၆	၃၀ သိန်း	၁၀၀
၄	ကျေးရွာအုပ်စု အစိုးရအဖွဲ့	၈	၆၀ သိန်း	၃၀၀
၅	ကျေးရွာ	၈	၃၅ သိန်း	၂၀၀

ပေး လုပ်ကိုင်မှုကို အကဲဖြတ် (၄) နှစ်အတွက် အကဲဖြတ်ပေးသော ဦးစားပေး ဖွဲ့စည်းတော်ဖွဲ့ လုပ်ငန်း အစီအစဉ်များအားဖော်ပြပါ။

အဆင့်	ကျေးရွာအတွက် ဦးစားပေး ဖွဲ့စည်း တော်ဖွဲ့ လုပ်ငန်းစဉ်များ	အဆိုပြုသူ (အမျိုးသားများ/ အမျိုးသမီးများ/ အမျိုးသား+ အမျိုးသမီး)	အဆိုပြုသူ
၁	၅၁၈၆၅၁၁၁၅ လာဂျီ	M	သက်ဇွန်မာ
၂			
၃			
၄			
၅			

ခေါင်းစောင်၊ ကျေးရွာအတွက် အကဲဖြတ်ပေးသော အဖွဲ့ဝင်များ အတည်ပြုသည်။

အမည် အောင်စုမာဝင်း လက်မှတ် [Signature] ရက်စွဲ 24-7-2018

၁၃။ ကျေးရွာဒုတိယအကြိမ် အစည်းအဝေးမှတ်တမ်း

အစည်းအဝေးဗဟိုဌာနစာတမ်း

အင်အားမရှိသော အဖွဲ့အစည်း
 လက်ပံကိုင်ကျေးရွာ

လူထုဝေဖန်မှုစီမံကိန်း: ဒုတိယအကြိမ်အစည်းအဝေး

နေ့စွဲ - ၂၄.၇.၂၀၁၈

အချိန် - နံနက် (၉:၃၀)နာရီ

နေရာ - လက်ပံကိုင်ကျေးရွာ ဆန်အိမ်ဗဟိုဌာန

အစည်းအဝေးခါရပ်စွဲချက်။ ကျေးရွာလူထု၏ ဗဟိုဌာန၊ နေရာသော အခက်အခဲ
 ခံယူရမည့် အခက်အခဲများ၊ အချိန်မီအောင်၊ မျှော်မှန်းချက်
 များ၊ ထွက်ပေါ်လာစေရန်၊ ဖွံ့ဖြိုးရေးလုပ်ငန်းများ
 ရေးဆွဲတင်ပြစေရန်နှင့် စီမံကိန်းလုပ်ငန်းခွဲများ
 ရွေးချယ်တင်ပြစေရန်နှင့် ကျေးရွာလူထု၏ စွမ်း
 ဆောင်ရည် မြှင့်တင်စေရန်

အစည်းအဝေးတက်ရောက်သူ။ အမျိုးသား (၂၃) ယောက်၊ အမျိုးသမီး
 ၂၉ ယောက် တက်ရောက်ပါသည်။

အစည်းအဝေးကို နံနက် (၉:၃၀)နာရီတွင် စတင်ကျင်းပခဲ့ပါသည်။ ပထမဦး
 စွာ အစည်းအဝေး ဖွင့်လှစ်စောင့်ကြည့်ခြင်း ခံယူခဲ့ပါသည်။

ဆက်လက်၍ ကျေးရွာဖွံ့ဖြိုးရေး စီမံကိန်းလုပ်ငန်းခွဲများ ထွက်ပေါ်
 လာစေရန်၊ လူထု၏ ဗဟိုဌာန၊ နေရာသော အခက်အခဲ ခံယူရမည့် အခက်အခဲ
 များကို အမျိုးသမီး၊ အမျိုးသား နှစ်ဖွဲ့စွဲ၍ ဆွေးနွေးဆွဲချက်များ ထုတ်ပြန်
 ထုတ်ဖော်ခဲ့ပါသည်။ ထို့နောက် ဖွံ့ဖြိုးရေး
 လုပ်ငန်းများအတွက် စီမံကိန်းလုပ်ငန်းခွဲများ ရေးဆွဲခြင်းကို အကောင်အထည်
 မော်ဆောင်ရွက်ခဲ့ပါသည်။

ကျေးရွာဖွံ့ဖြိုးရေးလုပ်ငန်းများအတွက် အမျိုးသားအဖ တင်
 မြင်သော ဖွံ့ဖြိုးရေးလုပ်ငန်းများနှင့် အမျိုးသမီးအဖ တင်မြင်သော စီမံကိန်း
 ဖွံ့ဖြိုးရေးလုပ်ငန်းများကို ပေါင်းစည်းပြီး ကျေးရွာ၏ ဖွံ့ဖြိုးရေးလုပ်ငန်းများ

ကို မဲပေး၍ ဦးစားပေးအောင် သတင်းပေးခြင်း
 တာဝန်ကျ လက်ထောက်နည်းပညာပေး။ က အကျိုးဝင်သည် မိမိကမ်း
 လူပုလင်းနှင့် အကျိုးမဝင်သည် မိမိကမ်း လူပုလင်းခွဲများများ အကအ
 ကွယ်နှင့် ခံနိုင်ရည်များကို စွမ်းရည်မြှင့်တင်ခြင်း

အကောင်အထည်ဖော်မည် မိမိကမ်းလူပုလင်းခွဲများရွေးချယ်ခြင်း
 ကျေးရွာ မိမိခံ ခွဲမြင်အဖွဲ့တွင် ပါဝင်မည် သူများ၏ အဓိကထားချက်
 စားများအကြောင်းရှင်းမြင်ခြင်း ကျင့်ဝတ်နှင့် လိုက်နာရမည် စည်းကမ်းများကို
 ရှင်းပြပြီး ကျေးရွာမိမိခံ ခွဲမြင်အဖွဲ့ကို ရွေးချယ်ခဲ့ပါသည်။
 ထို့နောက်ကျေးရွာမိမိခံ ခွဲမြင်အဖွဲ့ဝင် ကော်မတီဝင်များ အား ကျင့်ဝတ်
 များကို လိုက်နာပါကြောင်း လက်မှတ်ရေးထိုး အတည်ပြုခဲ့ပါသည်။

ဥပမာ (၅:၀၀) နာရီတွင် အစည်းအဝေး အောင်မြင်စွာပြီးဆုံးကြောင်း
 ကြေငြာမှု ပြီး အစည်းအဝေးကို စတင်ပိတ်ပင်ခဲ့ပါသည်။

၁၄။ ကဏ္ဍအလိုက် ဦးစားပေးဖွံ့ဖြိုးရေး လုပ်ငန်းစဉ်များ

ကဏ္ဍအလိုက် ဦးစားပေးလုပ်ငန်းချုပ်စယား

ကဏ္ဍ	ဦးစားပေး အဆင့်	လုပ်ငန်းအမျိုးအစား	အဆိုပြုသူ(အမှန်ခြံရံရန်)		ခုနှစ်	ထောက်ပံ့မည့်အဖွဲ့အစည်း (သို့)ဌာန	မှတ်ချက်
			ကျား	မ ကျား+မ			
အခြေခံအဆောက်အအုံကဏ္ဍ (လမ်း/တံတား/ရေရရှိရေး/အလင်းရေး)	၁	ရွာတွင်း ရေဓာတ်ပေးစနစ်		✓			
	၂	ရွာတွင်းလျှပ် (တံတား သစ်စား)		✓			
	၃	လက်နှိပ်စက်စက်(၆)စက်	✓				
	၄	ကျေးရွာတွင်းဆက်လမ်း	✓				
	၅						
လူမှု၊ ဗိမ္မာန်ကဏ္ဍ (ပညာရေး/ ကျန်းမာရေး နှင့် ဆိုင်သောအဆောက်အအုံများနှင့် အခြားလုပ်ဆောင်ချက်များ)	၁						
	၂						
	၃						
	၄						
	၅						
သက်မွေးဝမ်းကျောင်းကဏ္ဍ (စိုက်ပျိုးရေး/ မွေးမြူရေး နှင့် ဆိုင်သော အဆောက်အအုံများ အခြား လုပ်ဆောင်ချက်များ)	၁	ဓနက	✓				
	၂	သက်မွေးသင်တန်း	✓				
	၃						
	၄						
	၅						
သဘာဝဘေးအန္တရာယ် လျော့ပါးရေး ကဏ္ဍ	၁						
	၂						
	၃						
	၄						
	၅						
အခြားကဏ္ဍ (ဌာနဆိုင်ရာများသို့ လွှဲပြောင်း နိုင်ခြင်း နှင့် အကောင်အထည် ဖော်ဆောင်ရန်အတွက်အဆင့်မြှင့်တင်ရေး)	၁						
	၂						
	၃						
	၄						
	၅						

PRA Tools တစ်ခုချင်းစီအတွက် ကိုးကားရန်နှင့် လေ့လာရန် (၄၈) ဇယားအညွှန်း

အင်္ဂုပုမြို့နယ်၊ နွားခြံအုပ်စု၊ လက်ပံကိုင်းကျေးရွာ

စဉ်	အကြောင်းအရာ	၄၈ ဇယားအညွှန်း	
		ကိုးကားရန်	လေ့လာရန်
၁။	ကျေးရွာအခြေခံ အချက်အလက်	၁၊၃၊၂၊၃၆	၈၊၂၂၊၂၇၊၃၀၊၄၂
၂။	လူမှုရေးနှင့် အရင်းအမြစ်ပြုပြင်မှု	-မြေပုံဟောင်း ၄၊၅၊၁၄၊၂၊၃၊၄၊၅၊၆၊၇၊၈၊၉၊၁၀၊၁၁၊၁၂ -သဘာဝရင်းမြစ် -လယ်၊ -လယ် အဓိကစိုက်ပျိုး -ဆည်ရေရရှိ -သုံးရေအရင်းအမြစ်ကောင်းမွန် -ရေရရှိမှု(ရေတွင်း၊ရေတုံကင်) -ကျေးရွာလမ်းတည်ရှိမှု(ရွာတွင်းမြေသားလမ်း) -ကျေးရွာချင်းဆက်လမ်းတည်ရှိမှု -တံတားဖြန့်ဖြူးကောင်းမွန်မှုမရှိ	၈၊၁၃၊၂၇၊၃၈၊၄၄
၃။	ဥစ္စာနေကြွယ်ဝမှုအဆင့်သတ်မှတ်ခြင်း	၆၊၁၃ -အဆင်ပြေ ➢ လယ်၂၀ဧကအထက်၊ပျဉ်ထောင်၊သွပ်မိုးလက်တွန်း၊ရေစက်၊ နွား၊ ဝက်၊ ဆိုင်ကယ်၊ ကြက်၊ ဆိုလာ၊TV၊ စလောင်း၊ဖုန်း၊ နွားလှည်း -အလယ်အလတ် ➢ လယ်၁၀ဧကအထက်၊ပျဉ်ထောင်၊ဝါးထရံကာ၊ သွပ်မိုး၊လက်တွန်းထွန်စက်၊ဆိုင်ကယ်၊TV၊ဖုန်း ဆိုလာ၊လယ်လုပ်ကိုင်၊အရောင်းအဝယ် -နွမ်းပါး ➢ ဝါးအိမ်၊သက္ကယ်မိုး၊ဖုန်း၊လက်လုပ်လက်စား	၁၆

၄။	ပိုင်ဆိုင်မှုသုံးသပ်ခြင်း	၁၄၊ ၁၆၊ ၁၉၊ ၂၇၊ ၄၃၊ ၄၅ -လက်တွန်းထွန်စက်၊ ရေစုပ်စက်၊ နွား၊ TV၊ ဖုန်း၊ စလောင်း၊ ရေဒီယို၊ လယ်၊ ဝက်၊ ကြက်၊ ဘဲ၊ လှေ၊ စက်ဘီး။ ဆိုင်ကယ်၊ နွားလှည်း၊ ဆိုလာ	၁၃၊ ၁၇၊ ၃၈
၅။	ရာသီခွင်ပြ ဇယား	၉၊ ၁၅၊ ၂၄၊ ၃၄၊ ၃၇ -စပါး၊ မတ်ပဲ၊ နွေစပါး ကျန်းမာရေး တုပ်ကွေး -ချောင်းရေလျှံမှု၊ ပြင်ပသို့သွားရောက်လုပ်ကိုင်သူများ၊ မွေးမြူရေး၊	၂၂၊ ၂၆၊ ၃၅
၆။	ပင့်ကူအိမ်သုံးသပ်ခြင်း	၃၊ ၃၀၊ ၃၉၊ ၄၇ -ပညာရေးလက်လှမ်းမီနိုင်မှု -ဆုံးဖြတ်ချက်ချနိုင်မှု -ကျန်းမာရေးလက်လှမ်းမီမှု -ဦးဆောင်နိုင်မှု -ဝင်ငွေရရှိမှု -အိမ်မှုကိစ္စ -လူမှုရေးတွင်ပူးပေါင်းပါဝင်နိုင်မှု	၃၁
၇။	ဗင်းပုံစံ	၁၁၊ ၁၂ -ကျောင်းကော်မတီ၊ ရပ်မိရပ်ဖ၊ တောင်သူ လယ်သမား၊ အုပ်ချုပ်ရေးအဖွဲ့၊ သာသနာရေးအဖွဲ့၊ သမချေးငွေ၊ ဂေါပကအဖွဲ့၊ -မြို့နယ်မှ ဌာနဆိုင်ရာ အဖွဲ့များ	
၈။	ပြဿနာစိန်ခေါ်မှု၊ အခက်အခဲ/ အတားအဆီး	ဖွံ့ဖြိုးရေးကွင်းဆက်နောက်ဆက်တွဲ(၂)	
၉။	ဦးစားပေးလုပ်ငန်းရွေးချယ်ခြင်း	ကျေးရွာအလိုက်ဖော်ပြထားသောလုပ်ငန်းများကိုစိစစ်သုံးသပ် ဖြည့်စွက်ခြင်း	