

ပြည်ထောင်စုသမ္မတ မြန်မာနိုင်ငံတော်အစိုးရ
စိုက်ပျိုးရေး၊ မွေးမြူရေးနှင့် ဆည်မြောင်းဝန်ကြီးဌာန
(ကျေးလက်ဒေသဖွံ့ဖြိုးတိုးတက်ရေးဦးစီးဌာန)

လူထုဗဟိုပြုစီမံကိန်း၊ ဒီးမော့ဆိုမြို့နယ်
National Community Driven Development Project
NCDDP

ကျေးရွာဖွံ့ဖြိုးရေးအစီအစဉ်



လားလဲကျေးရွာ ၊ ဝါသောခိုရွာသစ်အုပ်စု

ဒီးမော့ဆိုမြို့နယ်

၂၀၁၈ ခုနှစ်

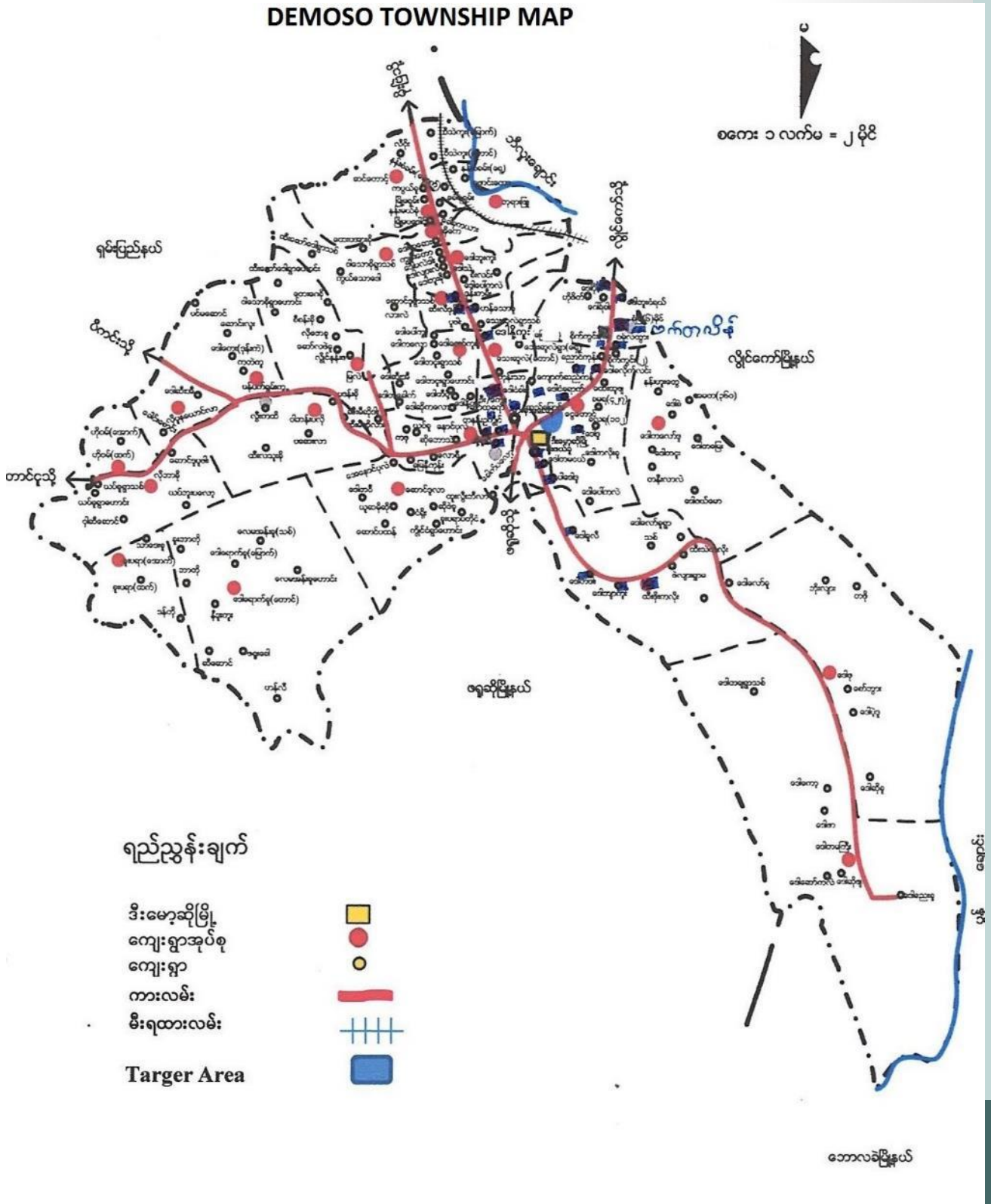
ကျေးရွာဖွံ့ဖြိုးရေးအစီအစဉ်

လားလဲကျေးရွာ ၊ ဝါသောခိုရွာသစ်အုပ်စု

မာတိကာ

ဒီးမော့ဆိုမြို့နယ် အခြေပြမြေပုံ	1
ဝါသောခိုရွာသစ်အုပ်စုတွင်ပါဝင်သောကျေးရွာများစာရင်း	3
ကျေးရွာလူမှုရေးအရင်းနှီးမြှုပ်နှံခြင်းအခြေပြမြေပုံ	4
လူမှုရေးနှင့် အရင်းအမြစ်ပြမြေပုံ သုံးသပ်ချက်	5
ဥစ္စာဓန ကြွယ်ဝမှု အဆင့်သတ်မှတ်ခြင်း	7
ဥစ္စာဓနကြွယ်ဝမှုအဆင့်သတ်မှတ်ခြင်း သုံးသပ်ချက်	8
ကျား/မ ပင့်ကူအိမ်	9
ကျား/မ ပင့်ကူအိမ် သုံးသပ်ချက်	10
အဖွဲ့အစည်းချိတ်ဆက်မှုပြ မြေပုံ	11
အဖွဲ့အစည်းချိတ်ဆက်မှုပြမြေပုံ သုံးသပ်ချက်	12
ရာသီခွင်ပြ ပြက္ခဒိန်သုံးသပ်ချက်	14
ကျေးရွာစီမံကိန်းအထောက်အကူပြုကော်မတီဝင်များ စာရင်း/ဓာတ်ပုံ	15
ကျေးရွာဖွံ့ဖြိုးရေးအစီအစဉ်ဆောင်ရွက်မှု မှတ်တမ်းဓာတ်ပုံများ	16
ပုံစံ - ၁။ ကျေးရွာ အခြေခံအချက်အလက်များ (PC-၁)	17
ပုံစံ - ၂။ စီမံကိန်းစက်ဝန်း အချိန်ဇယား (PC-၂)	20
ပုံစံ - ၂။ စီမံကိန်းစက်ဝန်း အချိန်ဇယား (PC-၂)	21
ပုံစံ - ၃။ ကျေးရွာဖွံ့ဖြိုးရေးဦးစားပေးအစီအစဉ် (PC-၃)	22
ပုံစံ - ၃။ ကျေးရွာဖွံ့ဖြိုးရေးဦးစားပေးအစီအစဉ် (PC-၃)	23
ကျေးရွာအစည်းအဝေးမှတ်တမ်းများ	26
လူထုပူးပေါင်းပါဝင်သော လူမှုဆန်းစစ်/အကဲဖြတ်ခြင်း လုပ်ငန်းစဉ်အကျဉ်းချုပ်	27

ဒီးမော့ဆိုမြို့နယ် အခြေပြမြေပုံ



လားလဲကျေးရွာ ၊ ဝါသောခိုရွာသစ်အုပ်စု

ကျေးရွာဖွံ့ဖြိုးရေးအစီအစဉ်

ဝါသောခိုရွာသစ်အုပ်စုတွင်ပါဝင်သောကျေးရွာများစာရင်း

စဉ်	ကျေးရွာအမည်	အိမ်ခြေ	လူဦးရေ		
			ကျား	မ	စုစုပေါင်း
၁	ဝါသောခိုရွာသစ်	၇၅	၂၁၁	၁၉၅	၄၀၆
၂	ကွယ်သောဒေါ	၆၈	၁၇၀	၁၈၀	၃၅၀
၃	လားလဲ	၃၂	၈၆	၉၃	၁၇၉
၄	ထီးဆော်ဒေါရွာသစ်	၄၇	၁၃၈	၁၃၁	၂၆၉
၅	လော်ပလော့ခို	၁၁	၂၂	၃၂	၅၄
၆	ထေးပအားခို	၅၀	၁၇၄	၁၂၇	၂၅၂
စုစုပေါင်း		၂၈၃	၈၀၁	၇၅၈	၁၅၅၉

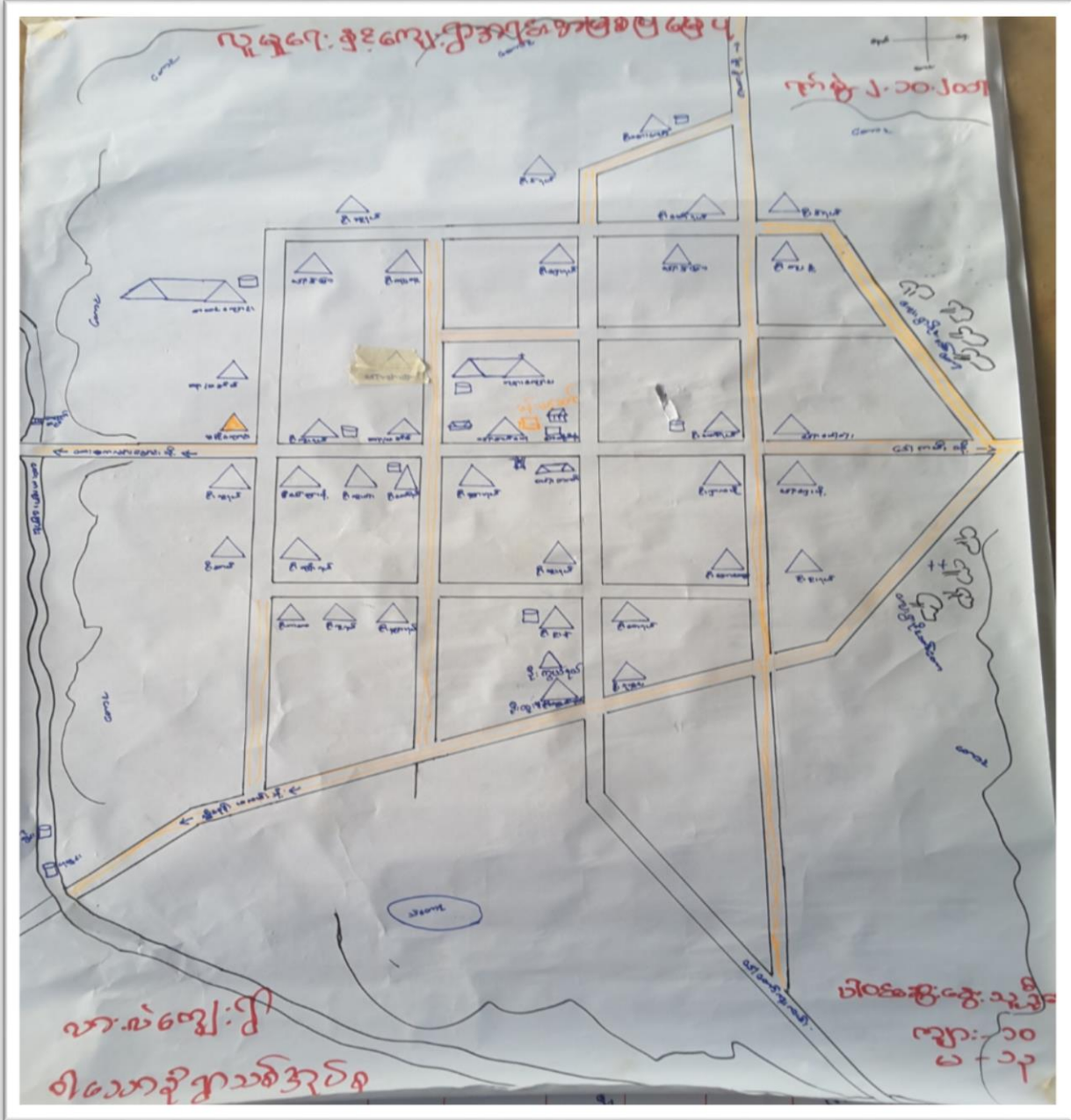
လားလဲကျေးရွာ ၊ ဝါသောခိုရွာသစ်အုပ်စု

ကျေးရွာဖွံ့ဖြိုးရေးအစီအစဉ်

ကျေးရွာလူမှုရေးအရင်းနှင့်အမြစ်ပြမြေပုံ

ကျေးရွာခွဲခြားရေးအစီအစဉ်

လားလဲကျေးရွာ ၊ ဝါသောခိုရွာသစ်အုပ်စု



ပါဝင်ဆွေးနွေးသူ - ကျား (၁၀) + မ (၁၃) = (၂၃) ဦး

လူမှုရေးနှင့် အရင်အမြစ်ပြမြေပုံ သုံးသပ်ချက်

လားလဲကျေးရွာသည် အိမ်ခြေ(၃၆)အိမ်ရှိပြီးလူဦးရေမှာ ကျား (၈၀) ၊ မ (၉၈) ရှိပါ သည်။ ဒီမော့ဆိုမြို့နယ်၏ မြောက်ခမ်းတွင် တည်ရှိနေထိုင်ကြသော ကယား လူမျိုးများ ဖြစ်ကြပါသည်။

ကျေးရွာ၏ ဘေးပတ်လည်တွင်တောတောင်တန်းဖြင့် ဝန်းရံထားပါသည်။ အနောက်ဘက် တွင်လျှင်နန်းဖ ဆည်မှစီးဆင်းသော ရေချောင်းတစ်ချောင်းရှိပါသည်။ ထိုရေချောင်းကို အမှီပြု၍ သောက်သုံးရေ၊ ငါးဖမ်းခြင်း၊စိုက်ပျိုးခြင်းတို့ကိုပြုလုပ်ကြပါသည်။ စိုက်ပျိုးရေးကို အဓိကထား၍ ပဲအမျိုးမျိုး၊ စပါး၊ ပြောင်း၊ ကြက်သွန်နီ/ ဖြူ စသည့်တို့ကို စိုက်ပျိုးကြပါသည်။

ရွာတွင်းတွင်ကျောက်ချောလမ်းနှင့် မြေသားလမ်းများဖြင့် ပြုလုပ်ထားပါသည်။ အများစု သည် အိမ်ကိုပျဉ်ထောင်ဖြင့်လည်းကောင်း၊ အနည်းစုသည်ထရံနှင့်အုတ်ညှပ်ဖြင့်ဆောက် လုပ်ကြ ပါသည်။

မူကြိုကျောင်း၊ စာသင်ကျောင်း၊ ဘုရားကျောင်းစသည့် အဆောက်အအုံများသည်လည်း ကျေးရွာတွင်တည်ရှိကြပါသည်။ ဈေးရောင်းခြင်း ၊ တစ်ပိုင်တစ်နိုင်မွေးမြူရေး၊ နေ့စား လုပ်သား များဖြင့် အသက်မွေးဝမ်းကျောင်း ပြုကြသောကျေးရွာ တစ်ရွာဖြစ်ပါသည်။ ကျေးရွာ၏အရင်း အမြစ် များလည်းတူညီမျှတစွာဖြင့် အသုံးပြုနိုင်ကြပါသည်။

ကျေးရွာ၏ဖွံ့ဖြိုးတိုးတက်မှုကိုအစဉ်လိုလားကြပြီးအဓိကခက်ခဲပြဿနာများမှာ စည်းလုံး မှုနည်းခြင်း၊ ပါဝင်မှုနည်းပါးခြင်း တို့ကြောင့်ကျေးရွာဖွံ့ဖြိုးတိုးတက်မှုကို အဟန့်အတား ဖြစ်စေ ပါသည်။

လားလဲကျေးရွာ ၊ ဝါသောခိုရွာသစ်အုပ်စု

ကျေးရွာဖွံ့ဖြိုးရေးအစီအစဉ်



ကျေးရွာသမိုင်းအကျဉ်းချုပ်

လားလဲကျေးရွာသည် ကယားပြည်နယ်၊ ဒီးမော့ဆိုမြို့နယ်မြောက်ဘက်တွင် တည်ရှိပြီး ကယားလူမျိုးများဖြစ်ကြပါသည်။ ဒီးမော့ဆိုမြို့နယ်နှင့်(၁၁)မိုင်ကွာဝေးပြီးကျောက်ချောလမ်းဖြင့် ဆက်သွယ်ထားပါသည်။

ကျေးရွာဖြစ်ပေါ်လာပုံမှာ AD-၁၈၀၀ ခန့်မှန်းခြေအရဦးစွာ လားဆိုလဲ(ခေါ်)လွိုင်နန်းဖ တောင်ခြေရင်းမှဇနီးမောင်နှံနှစ်ဦးဖြစ်သောခူးဆိုးရယ် နှင့် ပလဲဒါးမိုး တို့မှ ဆင်းရဲသောကြောင့် ယခင် လလဲ ခေါ် ယခု လာလဲရွာသို့ စတင်ပြောင်းရွှေ့လာပြီး တောရိုင်းတိရိစ္ဆာန်ဘေးပြုမှုကြောင့် နေရာမရှိကာ သစ်ပင်ပေါ်မှာ ငြိမ်းစင်တည်ကာ နေခဲ့ရပါသည်။

၁၈၄၅ ခုနှစ်တွင်အိမ်ခြေ (၁၅) အိမ်အထိရှိလာပြီးတံခွန်တိုင်နက်ခါးကို ကိုးကွယ် ယုံကြည် ကြပါသည်။၁၈၅၀ခုနှစ်တွင်ဘေးမီးကြောင့်အိမ်ခြေ (၁) အိမ်မီးလောင်ခဲ့ပါသည်။ ၁၈၈၅ ခုနှစ်တွင်

အိမ်ခြေ (၃၀) အထိတိုးလာပြီး ရွာတွင်းပြဿနာကြောင့် တစ်နေရာစီပြောင်းရွှေ့ နေထိုင်ခဲ့ကြပါ သည်။ထို့ကြောင့် အိမ်ခြေ (၁၅) အိမ်သာ ကျန်ခဲ့ပါသည်။

၁၉၃၃ခုနှစ်တွင်ဆရာဦးရီးရယ်မှနှစ်ခြင်းသာသနာပြုခဲ့ပါသည်။ ဆရာ ဦးရီးရယ် မှ အနား ယူချိန်တွင် ဆရာဦးတီမောသေသို့ စတင်ပြောင်းလဲယုံကြည်ခဲ့ပါသည်။ ၁၉၆၀ ခုနှစ်တွင် ဘုရား ကျောင်းတည်ဆောက်ခဲ့ပါသည်။

၁၉၈၇ ခုနှစ်တွင်ကြားဖူဒေါကျေးရွာသို့ ပြောင်းရွှေ့နေထိုင်ခဲ့ကြပါသည်။ ၁၉၉၁ ခုနှစ်တွင် နိုင်ငံရေး အခြေအနေဆိုးရွားမှုကြောင့် ဒီးမော့ဆိုမြို့သို့ပြောင်းရွှေ့ နေထိုင်ခဲ့ပါသည်။ ၁၉၉၃တွင် လားလဲကျေးရွာသို့ ပြန်လည်နေထိုင်ခဲ့ကြပြီး ဘုရားကျောင်းကို ၂၀၀၈ ခုနှစ်တွင် ဆောက်လုပ် ပြီးစီးခဲ့ပါသည်။ အစိုးရစာသင်ကျောင်းကို ၂၀၀၅ ခုနှစ်တွင် ဆောက်လုပ်ခဲ့ပါသည်။

၂၀၁၇ ခုနှစ်တွင် လားလဲကျေးရွာသည်အိမ်ခြေ(၃၆)ရှိပြီးလူဦးရေ ကျား(၈၆)ဦး၊ မ(၉၃)ဦး ရှိပါသည်။

ဥစ္စာဓန ကြွယ်ဝမှု အဆင့်သတ်မှတ်ခြင်း

ကျေးရွာ = လားလဲ
 အုပ်စု = ဝါသော့

ဥစ္စာဓန အဆင့်သတ်မှတ်ချက်

ရက်စွဲ = ၂.၁၀.၂၀၂၇
 ပါဝင်ဆွေးနွေးသူ
 ကျား = ၄
 မ = ၆

အဆင့်	စံသတ်မှတ်ချက်များ	အိမ်ထောင်စု	စုစုပေါင်း
A	ကား၊ ကောက်ပဲသီးနှံ၊ ချွေချွေက၊ ထောက်လှို နား၊ (၁၀) ကောင် နှစ်ထက်၊ လယ် ၅ ဧက နှစ်ထက် ရှိ၊ ခြံ (၁) ဧက နှစ်ထက်ရှိ၊	၄	
B	ထောက်လှို၊ ဆိုင်ကယ်၊ ငွေ (၄) ကောင် နှစ်ထက်၊ ထက်၊ လယ် ၂ ဧကစတင်ကျင့်ရှိ၊ ခြံ (၃) ဧကရှိ၊	၁၇	
C	ကြက်၊ ဝက်၊ ခြံ (၁) ဧကစတင်ကျင့်သာရှိ၊	၁၅	

ပါဝင်ဆွေးနွေးသူ - ကျား (၄) + မ (၆) = (၁၀) ဦး

ကျေးရွာဖွံ့ဖြိုးရေးအစီအစဉ် | လားလဲကျေးရွာ | ဝါသော့ခိုရွာသစ်အုပ်စု

ဥစ္စာနေကြွယ်ဝမှုအဆင့်သတ်မှတ်ခြင်း သုံးသပ်ချက်


လားလဲကျေးရွာသည် ဥစ္စာနေအဆင့် သတ်မှတ်ချက်တွင်အဆင့်(၃)ဆင့်ခွဲ၍ဆွေးနွေးခဲ့ကြပါသည်။ ၎င်းတို့မှာ A၊ B၊ C တို့ဖြစ်ကြပါသည်။

အဆင့် (A) တွင် အိမ်ခြေ(၄)အိမ်ပါဝင်ပြီး ပိုင်ဆိုင်မှုများမှာ ကား၊ချွေစက်၊ထော်လာဂျီ၊ နွား(၁၀) ကောင်အထက်၊ လယ် (၅) ဧကအထက်၊ ခြံ (၈) ဧကအထက် ရှိကြပါသည်။

အဆင့် (B) တွင် အိမ်ထောင်စု(၁၇)ရှိပြီးပိုင်ဆိုင်မှုများမှာ ထော်လာဂျီ၊ ဆိုင်ကယ်၊ နွား(၄) ကောင်၊ လယ် (၂) ဧက၊ ခြံ (၃) ဧက ရှိကြပါသည်။

အဆင့် (C) တွင် အိမ်ထောင်စု(၁၅)ရှိပြီး ကြက်၊ ဝက်၊ ခြံ(၁)ဧက စသည်တို့ကိုပိုင်ဆိုင်ကြပါသည်။ အဓိကအားဖြင့် နေ့စား လုပ်သားများဖြစ်ကြပါသည်။

ကျား/မ ပင့်ကူအိမ်



ပေါင်ဆွေးနွေးသူ - ကျား (၄) + မ (၆) = (၁၀) ဦး

လားလဲကျေးရွာ ၊ ဝါသောခိုရွာသစ်အုပ်စု

ကျေးရွာဖွံ့ဖြိုးရေးအစီအစဉ်

၁ အိမ်မှုကိစ္စ

အိမ်မှုကိစ္စတွင်အမျိုးသား (၆) ရှိပြီး၊ အမျိုးသမီး (၈)ရှိပါသည်။ ထိုအမှတ်ကိုကြည့်ခြင်းဖြင့် အမျိုးသမီးသည် အိမ်တွင်းမှုကိစ္စကို ပိုလုပ်ဆောင်ရသည်ကိုတွေ့ရပါသည်။

၂ အုပ်ချုပ်ရေးပါဝင်ခွင့်

အုပ်ချုပ်ရေးပါဝင်ခွင့်တွင် အမျိုးသား(၁၀)၊အမျိုးသမီး(၄)ရှိပါသည်။ အမျိုးသားများသည် အုပ်ချုပ်မှု၊ ဦးဆောင်မှုများတွင် အမျိုးသမီးများထက်ပါဝင်လုပ်ဆောင် နေပါသည်။ အဘယ်ကြောင့်ဆိုသော် အမျိုးသမီးများသည် စွမ်းဆောင်ရည်ရှိသော်လည်း ပါဝင်လုပ်ဆောင်မှုနည်းပါးခြင်းကြောင့် ဖြစ်ပါသည်။

၃ အမွေရပိုင်ခွင့်

အမွေရပိုင်ခွင့်တွင်အမျိုးသား (၈) ၊အမျိုးသမီး(၆)ရှိပါသည်။ ထိုအမှတ်ကိုကြည့်ခြင်းအားဖြင့် အမျိုးသားသည် အမျိုးသမီးထက် အမွေရရှိမှုပိုများနေသည်ကို တွေ့ရပါသည်။

၄ ဝင်ငွေရရှိမှု

ဝင်ငွေရရှိမှုတွင် အမျိုးသား(၈) ၊အမျိုးသမီး(၇)ရှိပါသည်။ အဘယ်ကြောင့်ဆိုသော် အမျိုးသမီးများသည်အိမ်တွင်းမှုတွင်အချိန်ပိုပေးနေသောကြောင့်ဝင်ငွေရရှိမှုတွင် နည်းပါးလျက်ရှိပါသည်။

အဖွဲ့အစည်းချိတ်ဆက်မှုပြမြေပုံ သုံးသပ်ချက်

လားလဲကျေးရွာသည် ကျေးရွာဖွံ့ဖြိုးတိုးတက်ရန်အတွက် အဖွဲ့အစည်းများချိတ်ဆက်ခြင်း များပြုလုပ်လျက်ရှိပါသည်။ ချိတ်ဆက်ထားသောအဖွဲ့အစည်းများမှာ အုပ်ချုပ်ရေးမှူး၊ ရပ်မိရပ်ဖ၊ လူထုဗဟိုပြုစီမံကိန်း၊ ဆယ်အိမ်မှူး၊ ကြက်ခြေနီ၊ လူငယ်အဖွဲ့၊ ကျောင်းကော်မတီ၊ အမျိုးသမီးအဖွဲ့၊ သစ်တာကော်မတီ၊ ကယားဖူး ဖွံ့ဖြိုးရေးဌာန၊ ကျေးလက်ဦးစီးဌာန၊ နတလ၊ မြို့နယ်နှင့် ဆိုင်သောဌာနများစသည့်တို့ပါဝင်ပါသည်။

ရပ်ရွာအတွက် ဖွံ့ဖြိုးတိုးတက်ရန်အတွက် ကျေးရွာအုပ်ချုပ်ရေးမှူးသည် အဓိကအခန်းကဏ္ဍတွင်ပါဝင် လုပ်ဆောင်နေပါသည်။ မည်သည့်အဖွဲ့အစည်းတွေမဆို ကျေးရွာအုပ်ချုပ်ရေးမှူးနှင့်ချိတ်ဆက်လျက်ရှိပါသည်။ ရပ်မိရပ်ဖသည်အဓိကတာဝန်ယူရသည့်အပိုင်းမှာ အကြံပေးပုဂ္ဂိုလ်အဖြစ် တာဝန်ယူဆောင်ရွက်ရပါသည်။ လူငယ်အဖွဲ့သည်ကျေးရွာအတွက်လိုအပ်သော လူမှုရေး၊ ဘာသာရေး တို့တွင်ပါဝင်လုပ်ဆောင်ရပါသည်။ ကျောင်းကော်မတီသည် ကျောင်းအတွက်လိုအပ်သောပရိဘောဂ၊ အစည်းအဝေးများစသည့်တို့ကိုဦးဆောင်ဆောင်ရွက်ရပါသည်။ ကြက်ခြေနီအဖွဲ့သည် ရွာတွင်းတွင်ဘေးအန္တရာယ်တစ်စုံတရာပေါ်ပေါက်ပါက ထိခိုက်မှုနည်းပါးအောင် ဆောင်ရွက်ပေးခြင်း၊အမြင်ဖွင့် သင်တန်းပေးခြင်းတို့ကို လုပ်ဆောင်နေပါသည်။ သစ်တောကော်မတီသည် အဓိကအားဖြင့်သစ်တောကိုကာကွယ်စောင့်ရှောက်ရန်အတွက်ဦးဆောင်ရပါသည်။ကျန်ရှိသောအဖွဲ့များသည်လည်းကဏ္ဍအလိုက် လုပ်ဆောင်လျက်ရှိကြောင်းတွေ့ရပါသည်။

လားလဲကျေးရွာ ၊ ဝါသောခိုရွာသစ်အုပ်စု

ကျေးရွာဖွံ့ဖြိုးရေးအစီအစဉ်

ရာသီခွင်ပြပြကွဒိန်

ကျေးဇူး-လားလံ
အုပ်စု - ဝါသောခိုရွာသစ် ၇ သီအိုဒေါ့ပြကွဒိန် ကယား
အကြောင်းအရာ

ရက်စွဲ - ၂၀၁၀-၂၀၁၂

	အောက်	အလယ်	အထက်	အရှေ့	အနောက်	အရှေ့	အနောက်	အရှေ့	အနောက်	အရှေ့	အနောက်	အရှေ့	အနောက်
စိုက်ပျိုးချိန်													
ရိုက်သိမ်းချိန်													
ပွဲတော်ကာလ													
ဝေငွေများသောချိန်													
ဝေငွေနည်းသောချိန်													
မိုးများသောကာလ													
အလုပ်ပါးသောချိန်													
သွားလာရေးခက်ခဲချိန်													

ပါအဆွေးနွေးသူဦးရေ ကျား - ၁၀
မ - ၁၃

ပါဝင်ဆွေးနွေးသူ - ကျား (၁၀) + မ (၁၃) = (၂၃) ဦး

ကျေးရွာဖွံ့ဖြိုးရေးအစီအစဉ် | လားလံကျေးရွာ | ဝါသောခိုရွာသစ်အုပ်စု

ရာသီခွင်ပြ ပြက္ခဒိန်သုံးသပ်ချက်

လားလဲကျေးရွာသည် ရာသီခွင်ပြပြက္ခဒိန်ကို အချက်(၈)ချက်ဖြင့် ဆွေးနွေးထားပါသည်။
စိုက်ပျိုးချိန်ကို မေလ မှ ဩဂုတ်လ အထိ သတ်မှတ်ထားပါသည်။

ရိတ်သိမ်းချိန်ကို ဖေဖော်ဝါရီလမှမတ်လအထိကပဲစင်းငုံ ၊စက်တင်ဘာလမှ အောက်တိုဘာ
လမှ ဒီဇင်ဘာလကို စပါးစသည့်အချိန်များကို သတ်မှတ်ထားပါသည်။

ပွဲတော်ကာလများမှာမတ်လတွင် ဓမ္မသဘင်ပွဲကြီး၊ဒီဇင်ဘာလကိုခရစ္စမတ်ပွဲ စသည်တို့ကို
ဆင်နွှဲကြပါသည်။ ဝင်ငွေရသောကာလမှာ မတ်၊ ဧပြီ၊ အောက်တိုဘာ၊ နိုဝင်ဘာ စသည့်တို့ဖြစ်ပါ
သည်။ ဝင်ငွေနည်းသောကာလမှာ ဇန်နဝါရီ၊ ဖေဖော်ဝါရီ၊ မေမှဇွန်၊ဒီဇင်ဘာလ တို့ဖြစ်ကြပါသည်။

မိုးများသောကာလများမှာမေမှအောက်တိုဘာလအထိဖြစ်ပါသည်။ အလုပ်ပါးသောကာလ
မှာ ဇန်နဝါရီလ ဖြစ်ပြီး သွားလာရန်ခက်ခဲသောချိန်သည် မိုးရာသီချိန် ဖြစ်ပါသည်။

လားလဲကျေးရွာ ၊ ဝါသောခိုရွာသစ်အုပ်စု

ကျေးရွာဖွံ့ဖြိုးရေးအစီအစဉ်

ကျေးရွာစီမံကိန်းအထောက်အကူပြုကော်မတီဝင်များ စာရင်း/ဓာတ်ပုံ

စဉ်	အမည်	ကျား/မ	ရာထူး
၁	ဒေါ်ပရီးစကိုလာ	မ	ကျေးရွာစီမံကိန်းအထောက်အကူပြုကော်မတီ၊ ဥက္ကဋ္ဌ
၂	ဦးဒဲရယ်	ကျား	ကျေးရွာစီမံကိန်းအထောက်အကူပြုကော်မတီ ၊ ဥက္ကဋ္ဌ
၃	ဦးဈားရယ်	ကျား	ဝယ်ယူရေးဆပ်ကော်မတီ (ခေါင်းဆောင်)
၄	ဒေါ်ဘွေဖေါ	မ	ဝယ်ယူရေးဆပ်ကော်မတီ
၅	ဦးစူးရယ်	ကျား	စောင့်ကြည့်ကြီးကြပ်ရေးဆပ်ကော်မတီ (ခေါင်းဆောင်)
၆	ဒေါ်ချယ်ရီ	မ	စောင့်ကြည့်ကြီးကြပ်ရေးဆပ်ကော်မတီ
၇	ဦးမော်ရယ်	ကျား	လုပ်ငန်းလည်ပတ်ရေးနှင့်ပြုပြင်ထိန်းသိမ်းရေးဆပ်ကော်မတီ
၈	ဦးထူးရယ်	ကျား	လုပ်ငန်းလည်ပတ်ရေးနှင့်ပြုပြင်ထိန်းသိမ်းရေးဆပ်ကော်မတီ
၉	ဒေါ်နော်ဖဲထူး	မ	လုပ်ငန်းလည်ပတ်ရေးနှင့်ပြုပြင်ထိန်းသိမ်းရေးဆပ်ကော်မတီ
၁၀	ဦးဒါဝီ	ကျား	ဝေဖန်အကြံပြုကိုယ်စားလှယ်
၁၁	ဒေါ်နဲလေ	မ	ဝေဖန်အကြံပြုကိုယ်စားလှယ်
၁၂	ဒေါ်ဃေနေမူး	မ	ကျေးရွာစားရင်းကိုင်
၁၃	မောင်စီမောင်ဝင်း	က	ကျေးရွာစေတနာ့ဝန်ထမ်း
၁၄	ဒေါ်သဲမိုး	မ	ကျေးရွာစေတနာ့ဝန်ထမ်း



လားလဲကျေးရွာ ၊ ဝါသောခိုရွာသစ်အုပ်စု

ကျေးရွာဖွံ့ဖြိုးရေးအစီအစဉ်

ကျေးရွာဖွံ့ဖြိုးရေးအစီအစဉ်ဆောင်ရွက်မှု မှတ်တမ်းဓာတ်ပုံများ



လားလဲကျေးရွာ ၊ ဝါသောခိုရွာသစ်အုပ်စု

ကျေးရွာဖွံ့ဖြိုးရေးအစီအစဉ်

ပုံစံ - ၁။ ကျေးရွာ အခြေခံအချက်အလက်များ (PC-၁)

လူထုဗဟိုပြု စီမံကိန်း၊ စီမံကိန်းလက်ခွဲ အပိုင်း - (၃) - ၂၉.၁၀.၂၀၁၆

ပုံစံ - ၁ - ၁ ကျေးရွာအခြေခံအချက်အလက်များ (Form PC 1)

လမ်းညွှန်ချက်၊ ကျေးရွာတစ်ရွာသို့ ပထမဆုံးမိတ်ဆက်ခရီး သွားရောက်သောအခါ လူထုစည်းရုံးရေးမှူးသည် ကျေးရွာ ခေါင်းဆောင်များအား ကျေးရွာအချက်အလက်များကို မေတ္တာရပ်ခံ၍ တောင်းခံရမည်။ ဤအချက်အလက်များကို စီမံကိန်း မိတ်ဆက်အစည်းဝေးမတိုင်မီတောင်းခံရမည်။ စီမံကိန်းမိတ်ဆက်အစည်းဝေးတွင် လူထုစည်းရုံးရေးမှူးသည် ဤအချက်အလက် များအား စစ်ဆေးပြီး မှန်ကန်အောင်ပြုလုပ်ရမည်။ ပြီးနောက်တွင် လူထုစည်းရုံးရေးမှူးမှ သတင်းအချက်အလက်ထိသို့ Tablets မှ တဆင့် ပြည့်သွင်းရမည်။

ကျေးရွာအုပ်ချုပ်ရေးမှူး အမည် ဒေါ်အေးအေးဝင်း ကျေးရွာအုပ်ချုပ်ရေးမှူး၏ ဖုန်းနံပါတ် ၀၇၄၅၄၇၀၁၅၅၂ လူထုစည်းရုံးရေးမှူး၏ အမည် ဒေါ်နေနီကျော်

ပြည်နယ်၊တိုင်းဒေသကြီး၊ကယား မြို့နယ် ဒီးမော့ဆို ကျေးရွာအုပ်စု၊ဝါသောခိုရွာ ကျေးရွာ လမ်း ၁

စား လူဦးရေ

လူမျိုးစု	အိမ်ထောင်စုအရေအတွက်	ကိုးကွယ်သည့်ဘာသာ	အိမ်ထောင်စုအရေအတွက်
လူမျိုးစု (၁) <u>ကယား</u>	<u>၂၉</u>	ဘာသာ (၁) <u>ခရစ်ယာန်</u>	<u>၂၉</u>
လူမျိုးစု (၂) -----		ဘာသာ (၂) -----	
လူမျိုးစု (၃) -----		ဘာသာ (၃) -----	
လူမျိုးစု (၄) <u>ကယား (မနေရာ)</u>	<u>၁</u>	ဘာသာ (၄) <u>ခရစ်ယာန်</u>	<u>၁</u>
လူမျိုးစု (၅) <u>ကယား (နေရာ)</u>	<u>၂</u>	ဘာသာ (၅) <u>ခရစ်ယာန်</u>	<u>၂</u>
	အရေအတွက်		
မသန်စွမ်းသူများ	<u>၂</u>	<u>ခရစ်ယာန်</u>	
သက်ကြီးရွယ်အိုများ (၆၅ နှစ် နှင့် အထက်)	<u>၈ + ၈</u>		
စစ်ဘေးရှောင်	<u>၅ + ၅</u>	<u>"</u>	<u>၁၀၈</u>

	အမျိုးသား (အရေအတွက်)	အမျိုးသမီး (အရေအတွက်)
လူဦးရေ	<u>၈၆</u>	<u>၉၂</u>
လူမျိုးစု (၁) <u>ကယား</u>	<u>၈၆</u>	<u>၉၀</u>
လူမျိုးစု (၂) <u>ကယား</u>	-	<u>၂</u>
လူမျိုးစု (၃) <u>မနေရာ</u>	-	<u>၁</u>
လူမျိုးစု (၄) -----		
လူမျိုးစု (၅) -----		
အိမ်ထောင်စဉ်စီး	<u>၂၈</u>	<u>၄</u>

လားလဲကျေးရွာ ၊ ဝါသောခိုရွာသစ်အုပ်စု

ကျေးရွာဖွံ့ဖြိုးရေးအစီအစဉ်



လူထုဗဟိုပြု စီမံကိန်း၊ စီမံကိန်းလက်ခွဲ အပိုင်း - (၃) - ၂၉.၁၀.၂၀၁၆

(ခ) အခြေခံအဆောက်အအုံ အသုံးအဆောင်များ

စာသင်ကျောင်း	အမှတ် ခြံမပါ	ကျန်းမာရေး	အမှတ် ခြံမပါ	ဘာသာရေး အဆောက် အအုံများ	အမှတ် ခြံမပါ
အထက်တန်းကျောင်း	<input type="checkbox"/>	ဆေးရုံ	<input type="checkbox"/>	ဓေတီ	<input type="checkbox"/>
အလယ်တန်းကျောင်း	<input type="checkbox"/>	ကျန်းမာရေးဌာန	<input type="checkbox"/>	ဘုန်းကြီးကျောင်း	<input type="checkbox"/>
မူလတန်းကျောင်း	<input checked="" type="checkbox"/>	ကျန်းမာရေးဌာနခွဲ	<input type="checkbox"/>	ဟိန္ဒူဘုရားကျောင်း	<input type="checkbox"/>
ပျိုကြီးကျောင်း	<input checked="" type="checkbox"/>	ဆေးပေးခန်း	<input type="checkbox"/>	ခရစ်ယာန်ကျောင်း	<input checked="" type="checkbox"/>
အခြား	<input type="checkbox"/>	အခြား	<input type="checkbox"/>	ဗလီ	<input type="checkbox"/>
				အခြား	<input type="checkbox"/>
မှတ်ချက်		မှတ်ချက်		မှတ်ချက်	

(ဂ) ကျွမ်းကျင်သူများမှတ်တမ်း (ကျေးရွာတွင်နေထိုင်သော သို့မဟုတ် တခြားရွာမှလာရောက်သော ကျွမ်းကျင်သူများ)

(ခ) စာသင်ကျောင်း			(၂) ကျန်းမာရေး			(၃) လက်မှုပညာရှင်		
	ရွာတွင်နေ ထိုင်သူ	အခြားရွာမှ လာသူ		ရွာတွင်နေ ထိုင်သူ	အခြား ရွာမှ လာသူ		ရွာတွင် နေထိုင်သူ	အခြားရွာ မှလာသူ
မူလတန်းပြဆရာ/မ	<input checked="" type="checkbox"/>	<input type="checkbox"/>	ဆရာဝန်	<input type="checkbox"/>	<input type="checkbox"/>	လက်သမား	<input checked="" type="checkbox"/>	<input type="checkbox"/>
အထက်တန်းပြဆရာ/မ	<input type="checkbox"/>	<input type="checkbox"/>	လက်ထောက် ကျန်းမာရေးမှူး	<input type="checkbox"/>	<input type="checkbox"/>	ပန်းရံ	<input checked="" type="checkbox"/>	<input type="checkbox"/>
အလယ်တန်းပြဆရာ/မ	<input checked="" type="checkbox"/>	<input type="checkbox"/>	အမျိုးသမီးကျန်းမာရေး ဆရာမ	<input type="checkbox"/>	<input type="checkbox"/>	လျှပ်စစ်ကျွမ်းကျင်၊ ပီးသမား	<input type="checkbox"/>	<input type="checkbox"/>
ပျိုကြီးဆရာ/မ	<input type="checkbox"/>	<input type="checkbox"/>	သားမွေးဆရာမ	<input checked="" type="checkbox"/>	<input type="checkbox"/>	ရေပိုက်သွယ်သူ	<input type="checkbox"/>	<input type="checkbox"/>
အခြား	<input type="checkbox"/>	<input type="checkbox"/>	ပြည်သူ့ကျန်းမာရေးလုပ်သား	<input type="checkbox"/>	<input type="checkbox"/>	စက်ပြင်ဆရာ	<input checked="" type="checkbox"/>	<input type="checkbox"/>
မှတ်ချက်			မှတ်ချက်			မှတ်ချက်		

(ဃ) ကျေးရွာသို့ ရောက်ရှိနိုင်သည့် လမ်းအခြေအနေ / ကျေးရွာတစ်ရွာသည် ၎င်း၏ ကျေးရွာအုပ်စုနှင့် ဆက်သွယ်ထားသော လမ်းအခြေအနေ (အောက်ပါ ဝါးကို ဝိုင်းပါ)

- ကျောက်ကြမ်းလမ်း
- ကတ္တရာလမ်း
- ကွန်ကရစ်လမ်း
- မော်တော်ဆိုင်ကယ်လမ်း
- ကျောက်ခင်းလမ်း
- မြေသားလမ်း
- လူသွားလမ်း
- အခြား _____

ပုံစံ - ၂။ စီမံကိန်းစက်ဝန်း အချိန်ဇယား (PC-၂)

လူထုဗဟိုပြု စီမံကိန်း၊ စီမံကိန်းလက်စွဲ အပိုင်း - (၃) - ၂၉.၁၀.၂၀၁၆

ပုံစံ - ၈ - ၂ - စီမံကိန်းစက်ဝန်းအချိန်ဇယား (PC 2)

လမ်းညွှန်ချက်၊ သက်တောင့်တူညီမျှရေး၊ လက်ထောက်နည်းဥပဒေများမှ စီမံကိန်းစက်ဝန်းအဆင့်တစ်ခုစီဖြစ်တိုင်း ကျေးရွာနှင့် ကျေးရွာအုပ်စုအတွက် ဤပုံစံကို ဖြည့်သွင်းရမည်။

စည်ရုံးရေးမှူး/ဝန်ထမ်း အမည် ဒေါ်အေးဒီထွန်း

နေ့စွဲ ၂.၁၀.၂၀၁၇

စက်ဝန်းအားအမှတ်ခြစ်ပါ စက်ဝန်း(၁) စက်ဝန်း(၂) စက်ဝန်း(၃)

ပြည်နယ်/တိုင်း ဧရာဝတီ ကျေးရွာအုပ်စု ဝါသောခို ကျေးရွာ ဟားလဲ

စီမံကိန်းစက်ဝန်းအဆင့်များ	နေ့စွဲ		အစည်းအဝေးတွင်တက်ရောက်သူအရေအတွက်			
	တောင်သည် နေ့	ပြီးဆုံးသည့်နေ့	အချိုးသား အရေအတွက်	အချိုးသမီး အရေအတွက်	အိမ်ထောင်စု အရေအတွက်	လူမျိုးစုတိုင်းအရေအတွက် နှင့် လူမျိုးစုအမည်
၁။ ကျေးရွာစီမံကိန်း၊ မိတ်ဆက်အစည်းအဝေး	၂.၁၀.၂၀၁၇	၂.၁၀.၂၀၁၇	၁၀	၁၃	၂၃	၂၃ ဟားလဲ
၂။ ကျေးရွာဖွံ့ဖြိုးရေး စီမံချက်ရေးဆွဲခြင်း အစည်းအဝေး	၃.၁၀.၂၀၁၇	၃.၁၀.၂၀၁၇	၁၄	၁၅	၂၉	၂၉ ဟားလဲ
၃။ ကျေးရွာအုပ်စု လုပ်ငန်းဆုံးဖြတ်ချက်ချသည့် အစည်းအဝေး	၃.၁၀.၁၁၇	၃.၁၀.၁၇	၂၁	၂၀	၃၀	၃၀ ဟားလဲ
၄။ မြို့နယ်အဆင့် စီမံကိန်းရေးဆွဲရေး နှင့် အကောင်အထည်ဖော်ရေးကော်မတီ၏ စီမံကိန်း သုံးသပ်မှု အစည်းအဝေး	၃.၁၀.၁၇	၃.၁၀.၁၇	၁၄	၁၄	၂၄	၂၄ ဟားလဲ
၅။ မြို့နယ် စီမံကိန်းရေးဆွဲရေး နှင့် အကောင်အထည်ဖော်ရေး ကော်မတီ၏ဆုံးဖြတ်ချက်ကို ရွာသူ၊ အသိပေး အကြောင်းကြားသည့် အစည်းအဝေး	၃.၁၀.၁၇	၃.၁၀.၁၇	၁၄	၁၄	၂၄	၂၄ ဟားလဲ

ပုံစံ - ၂။ စီမံကိန်းစက်ဝန်း အချိန်ဇယား (PC-၂)

လူထုဗဟိုပြု စီမံကိန်း၊ စီမံကိန်းလက်စွဲ အပိုင်း - (၃) - ၂၉.၁၀.၂၀၁၆

၆။ စီမံကိန်းလုပ်ငန်းခွဲစဉ်စီမံချက်ရေးဆွဲခြင်း အစည်းအဝေး									
၆.၁။ စီမံကိန်းလုပ်ငန်း အကောင်အထည်ဖော် ရေးဆွဲအစဉ် ရေးဆွဲခြင်း									
၆.၂။ ဝယ်ယူရေးဆွဲအစဉ် ရေးဆွဲခြင်း									
၆.၃။ ဘဏ္ဍာရေးကုန်ကျမှု လျာထားအစဉ် ရေးဆွဲခြင်း									
၆.၄။ ပြင်/ထိန်းအစဉ် ရေးဆွဲခြင်း									
၇။ စီမံကိန်းလုပ်ငန်းခွဲ တိုးတက်မှု စောင့်ကြည့် အစည်းအဝေး									
၇.၁။ အစည်းအဝေး ပထမအကြိမ်									
၇.၂။ အစည်းအဝေး ဒုတိယအကြိမ်									
၇.၃။ အစည်းအဝေး တတိယအကြိမ်									
၈။ စီမံကိန်းလုပ်ငန်းခွဲ အပြီးသတ်စစ်ဆေးခြင်း အစည်းအဝေး									
၉။ လူထုစစ်ဆေးပွဲအစည်းအဝေး									

ပုံစံ - ၃။ ကျေးရွာဖွံ့ဖြိုးရေးဦးစားပေးအစီအစဉ် (PC-၃)

ပုံစံ - ၈ - ၃ ကျေးရွာဖွံ့ဖြိုးရေး ဦးစားပေးအစီအစဉ် (Form PC 3)

လမ်းညွှန်ချက် အဆင့်(၃) ကျေးရွာမှော်မှန်းချက်အစည်းအဝေး ပြီးဆုံးသောအခါ ကျေးရွာစီမံကိန်း အထောက်အကူပြု ကော်မတီသည် လူထုစည်းရုံးရေးများအကူအညီဖြင့် ဤပုံစံကိုပြည့်စုံအောင် ဖြည့်သွင်းရမည်။

လူထုစည်းရုံးရေးပျား/ဝန်ထမ်း အမည် စောစွာ ဇေယျ

နေ့စွဲ စက်ဝန်းအား အမှတ်ခြစ်ပါ (✓) စက်ဝန်း(၁) စက်ဝန်း(၂) စက်ဝန်း(၃) စက်ဝန်း(၄)

ပြည်နယ်/တိုင်း ကလေး မြို့နယ်/ဦးစီးဌာန ကျေးရွာအုပ်စု စစ်ပယ်ကျေးရွာ ကျေးရွာ မဟာလီ

က။ အခက်အခဲအတားအဆီးများအားဆွေးနွေးခြင်း - ယခုလက်ရှိအခြေအနေတွင် ဤကျေးရွာဖွံ့ဖြိုးတိုးတက်ရေးအတွက် အဓိက အခက်အခဲအတားအဆီးများသည် မည်သည့်များဖြစ်ပါသနည်း။ (အမျိုးသား/သမီး အနည်းဆုံးအခက်အခဲ ၅ ခုစီဖော်ပြပါ)

အမျိုးသား အဖွဲ့မှ တင်ပြသောအခက်အခဲအတားအဆီးများ	အမျိုးသမီး အဖွဲ့မှတင်ပြသောအခက်အခဲအတားအဆီးများ
၁ မြစ်ဝကျွန်းပေါ် ရေအား မရသေးပါ။	၁ မြစ်ဝကျွန်းပေါ် ရေအား မရသေးပါ။
၂ မြို့နယ်အတွင်း မြေအခြေမာကျနေပါသည်။	၂ မြို့နယ်အတွင်း မြေအခြေမာကျနေပါသည်။
၃ မြို့နယ်အတွင်း မြေအခြေမာကျနေပါသည်။	၃ မြို့နယ်အတွင်း မြေအခြေမာကျနေပါသည်။
၄ မြို့နယ်အတွင်း မြေအခြေမာကျနေပါသည်။	၄ မြို့နယ်အတွင်း မြေအခြေမာကျနေပါသည်။
၅ မြို့နယ်အတွင်း မြေအခြေမာကျနေပါသည်။	၅ မြို့နယ်အတွင်း မြေအခြေမာကျနေပါသည်။

ခ။ မှော်မှန်းခြင်း - နောင်လာမည့် (၅) နှစ် အတွင်း ကျေးရွာဖွံ့ဖြိုးရေး မှော်မှန်းချက်များအား တင်ပြပါ။

အမျိုးသားအဖွဲ့မှ တင်ပြသောမှော်မှန်းချက်များ	အမျိုးသမီးအဖွဲ့မှ တင်ပြသောမှော်မှန်းချက်များ
၁ မြို့နယ်အတွင်း မြေအခြေမာကျနေပါသည်။	၁ မြို့နယ်အတွင်း မြေအခြေမာကျနေပါသည်။
၂ မြို့နယ်အတွင်း မြေအခြေမာကျနေပါသည်။	၂ မြို့နယ်အတွင်း မြေအခြေမာကျနေပါသည်။
၃ မြို့နယ်အတွင်း မြေအခြေမာကျနေပါသည်။	၃ မြို့နယ်အတွင်း မြေအခြေမာကျနေပါသည်။
၄ မြို့နယ်အတွင်း မြေအခြေမာကျနေပါသည်။	၄ မြို့နယ်အတွင်း မြေအခြေမာကျနေပါသည်။
၅ မြို့နယ်အတွင်း မြေအခြေမာကျနေပါသည်။	၅ မြို့နယ်အတွင်း မြေအခြေမာကျနေပါသည်။

ဂ။ လူထုစီမံကိန်း၏ လာမည့် (၄) နှစ်အတွက် အကျိုးမဝင်သော ဦးစားပေး ဖွံ့ဖြိုးတိုးတက်မှု လုပ်ငန်း အစီအစဉ်များအားဖော်ပြပါ။

အဆင့်	ကျေးရွာအတွက် ဦးစားပေး ဖွံ့ဖြိုးတိုးတက်မှု လုပ်ငန်းစဉ်များ	အဆိုပြုသူ (အမျိုးသား/အမျိုးသမီး/အမျိုးသား+အမျိုးသမီး)	ခန့်မှန်းကုန်ကျစရိတ်	အကျိုးခံစားခွင့်ရှိသူ ခန့်မှန်းခြေ အရေအတွက်
၁	မြို့နယ်အတွင်း မြေအခြေမာကျနေပါသည်။	မ. + မ		
၂				
၃				
၄				
၅				

ဃ။ လူထုစီမံကိန်း၏ လာမည့် (၄) နှစ်အတွက် အကျိုးမဝင်သော ဦးစားပေး ဖွံ့ဖြိုးတိုးတက်မှု လုပ်ငန်း အစီအစဉ်များအားဖော်ပြပါ။

အဆင့်	ကျေးရွာအတွက် ဦးစားပေး ဖွံ့ဖြိုး	အဆိုပြုသူ (အမျိုးသား/အမျိုးသမီး)	အခန်းကဏ္ဍ

ကျေးရွာဖွံ့ဖြိုးရေးအစီအစဉ် လားလဲကျေးရွာ ၊ ဝါသောခိုရွာသစ်အုပ်စု



ပုံစံ - ၃။ ကျေးရွာဖွံ့ဖြိုးရေးဦးစားပေးအစီအစဉ် (PC-၃)

	တိုးတက်မှု လုပ်ငန်းစဉ်များ	အမျိုးသမီးများ/အမျိုးသား+ အမျိုးသမီး)	
၁	- အဖွဲ့ဝင်များအားပေးရန်	၈၂၅	
၂	- အဖွဲ့ဝင်များ၏ ခွဲခြား		
၃	- အဖွဲ့ဝင်များ၏	၆	
၄	- အဖွဲ့ဝင်များ၏	၈	
၅			

ခေါင်းဆောင်၊ ကျေးရွာဖွံ့ဖြိုးရေးအထောက်အကူပြုကော်မတီမှ အတည်ပြုသည်။

အမည် ဒေါ်ခင်စု လက်မှတ် [လက်မှတ်] နေ့စွဲ _____

နောက်ဆက်တွဲ(၄)၊ ခြားနားသောအပိုင်းများအတွက် ဦးစားပေးဖွံ့ဖြိုးရေးလုပ်ငန်းစဉ်များ

နောက်ဆက်တွဲ(၄) ခြားနားသောအပိုင်းများအတွက် ဦးစားပေးဖွံ့ဖြိုးရေးလုပ်ငန်းစဉ်များ

အနှစ်ချုပ်

မူရင်းသည်အား VPSIC တွင်ထားရှိရပါမည်။ အခြားဌာနများနှင့် ညှိနှိုင်းရန်အတွက် မိတ္တူအား TPIC သို့ပို့ရပါမည်။ MIS data အနေဖြင့်

သွင်းရန် မလိုအပ်ပါ။

	အဆင့်	လုပ်ငန်း	မည်သူဦးစားပေးလဲ	ကျေးရွာမှတာဝန်ခံသူ (သို့) အုပ်စု	ပြင်ပမှမည်သူ ထောက်ပံ့ မလဲ
အခြေခံအဆောက်အအုံ	၁	စာမျက်နှာအစီအစဉ်	<input checked="" type="checkbox"/> မ		
			<input checked="" type="checkbox"/> ကျား		
	၂		<input type="checkbox"/> မ		
			<input type="checkbox"/> ကျား		
	၃		<input type="checkbox"/> မ		
အသက်မွေးဝမ်းကျောင်း/စိုက်ပျိုးရေး	၁	စွယ်စုံစားနပ်ရိက္ခာ အစီအစဉ်	<input checked="" type="checkbox"/> မ		
			<input checked="" type="checkbox"/> ကျား		
	၂		<input type="checkbox"/> မ		
			<input type="checkbox"/> ကျား		
	၃		<input checked="" type="checkbox"/> မ		
ကျန်းမာရေးနှင့် အာဟာရ	၁	စွယ်စုံစားနပ်ရိက္ခာ အစီအစဉ်	<input type="checkbox"/> မ		
			<input type="checkbox"/> ကျား		
	၂		<input type="checkbox"/> မ		
			<input type="checkbox"/> ကျား		
	၃		<input type="checkbox"/> မ		
ပညာရေး	၁	စွယ်စုံစားနပ်ရိက္ခာ အစီအစဉ်	<input type="checkbox"/> မ		
			<input type="checkbox"/> ကျား		
	၂		<input type="checkbox"/> မ		
			<input type="checkbox"/> ကျား		

နောက်ဆက်တွဲ(၄)၊ ခြားနားသောအပိုင်းများအတွက် ဦးစားပေးဖွံ့ဖြိုးရေးလုပ်ငန်းစဉ်များ

	၄		<input type="checkbox"/> မ <input type="checkbox"/> ကျား		
	၅		<input type="checkbox"/> မ <input type="checkbox"/> ကျား		
အခြား	၁		<input type="checkbox"/> မ <input type="checkbox"/> ကျား		
	၂		<input type="checkbox"/> မ <input type="checkbox"/> ကျား		
	၃		<input type="checkbox"/> မ <input type="checkbox"/> ကျား		
	၄		<input type="checkbox"/> မ <input type="checkbox"/> ကျား		
	၅		<input type="checkbox"/> မ <input type="checkbox"/> ကျား		
	၆		<input type="checkbox"/> မ <input type="checkbox"/> ကျား		

ကျေးရွာအစည်းအဝေးမှတ်တမ်းများ

ကျေးရွာစီမံကိန်းမိတ်ဆက်ခြင်းနှင့်ကျေးရွာအစီအစဉ်ရေးဆွဲခြင်းအစည်းအဝေး

အစည်းအဝေးကျင်းပသည့်နေ့ရက် - ၂.၁၀.၂၀၁၇

တက်ရောက်သူဦးရေ - ကျား (၁၀) + မ (၁၃) = (၂၃) ဦး

ကျေးရွာစီမံကိန်းမိတ်ဆက်ခြင်း အစည်းအဝေးကို (၂.၁၀.၂၀၁၇) ရက်နေ့တွင် လားလဲ ကျေးရွာတွင် အောက်ပါအစီအစဉ်အတိုင်း ပြုလုပ်ခဲ့သည်။ အစီအစဉ်အရစီထောက်ဥက္ကဋ္ဌ ဦးဒဲရယ် မှ အဖွင့်အမှာစကား ပြောကြားခဲ့သည်။ ဆက်လက်ပြီး လူထုစည်းရုံးရေးမှူး ဦးနေဒေထူးမှ စီမံကိန်းနှင့် ပတ်သက်ပြီး မိတ်ဆက်ခြင်း အစီအစဉ်ကို ဦးဆောင်ခဲ့သည်။ ဆက်လက်ပြီး လက်ထောက်နည်းပညာမှူး ဒေါ်မိုးအိငြိမ်း မှ စီမံကိန်းအကြောင်းကို မိတ်ဆက်ရှင်းလင်းသည်။ ဆက်လက်ပြီး လူထုစည်းရုံးရေးမှူး ဦးနေဒေထူး မှ စီမံကိန်းတွင် အဓိကပါဝင်သူများနှင့် တာဝန်ဝတ္တရားများကိုရှင်းပြပြီး ကော်မတီများ ပြန်လည်အတည်ပြုခြင်းကို လုပ်ဆောင်သည်။ ဆက်လက်ပြီး လူအများပါဝင်သော လူထုဆန်းစစ်မှုကို ပြန်လည်ဆွေးနွေး အတည်ပြုမှုများပြုလုပ်ခဲ့သည်။

PSA/PRA များပြန်လည်အတည်ပြု ဆွေးနွေးပြီး ကျေးရွာအခက်အခဲများကို ပြန်လည် အတည်ပြုပြီး အခက်အခဲများအတွက် မျှော်မှန်းချက်များကို ပြန်လည်ဆွေးနွေးတင်ပြခြင်းများ ပြုလုပ်ခဲ့သည်။

ဆက်လက်ပြီး စီမံကိန်းလုပ်ငန်းခွဲများကို ပြန်လည်အတည်ပြုရေးဆွဲခဲ့သည်။ ထို့နောက် ဒေါ်မိုးအိငြိမ်း မှ အကြံပေးမဝင်မှုများကိုရှင်းပြသည်။ ဆက်လက်ပြီး လက်ထောက်နည်းပညာမှူး ဒေါ် မိုးအိငြိမ်း မှ အကာအကွယ်နှင့်ပတ်သက်ပြီး ရှင်းပြခဲ့သည်။ ထို့နောက် ဦးဒဲရယ် မှ ကျေးဇူးတင်စကား ပြောကြားကာ အစည်းအဝေးကို ရုပ်သိမ်းခဲ့သည်။

အစည်းအဝေးမှတ်တမ်းတင်သူ - ဦးနေဒေထူး

လူထုပူးပေါင်းပါဝင်သော လူမှုဆန်းစစ်/အကဲဖြတ်ခြင်း လုပ်ငန်းစဉ်အကျဉ်းချုပ်

စဉ်	အကြောင်းအရာ	ရက်စွဲ	ဦးတည်အုပ်စု	တက်ရောက်သူများ			အဓိက ဆွေးနွေးချက်များ
				က	မ	ပ	
၁	ကျေးရွာလူမှုရေးပြသယံဇာတပြမြေပုံ (Socila map/ Resources Map)	၂-၁၀၂၀၁၇	ရပ်မိရက်ဖ၊ ကော်မတီဝင်၊ ကျေးရွာလူထု များ အားလုံး	၁၀	၁၃	၂၃	အိမ်အမျိုးအစားများ၊ အခြေခံအဆောက်အအုံများ၊ လုပ်ငန်းဆက်သွယ်ရေးအခြေ အနေ၊ လယ်ယာမြေများ၊ ရေထွက်ပေါက်၊ ရေလှောင် ကန်၊ သစ်တောများ
၂	လူမှုစီးပွားအဆင့် သတ်မှတ်ခြင်း (Wealth Ranking)	၂-၁၀၂၀၁၇	ချမ်းသာ၊ အလယ်အလတ်၊ နွမ်းပါး၊	၄	၆	၁၀	ကျေးရွာလူမှုစီးပွားရေးကို အုပ်စုများခွဲခြားသတ်မှတ်နိုင် ရေးအတွက်အခြေခံစံနှုန်းများ သတ်မှတ်ရန် အများလူထု သဘောတူသတ်မှတ်ခြင်း
၃	ကျား/မရေးရာ ကဏ္ဍ (Access Mapping)	၂-၁၀၂၀၁၇	ကျေးရွာအတွင်းရှိ အမျိုးသားနှင့် အမျိုးသမီးများ	၁၀	၁၃	၂၃	ကျေးရွာအတွင်းရှိအရင်းအမြစ်၊ ပိုင်ဆိုင်မှု၊ အခြေခံအဆောက်အ ဦး စသောလုပ်ငန်းများကို ဘယ်သူတွေက အသုံးပြု၊ ထိမ်းချုပ်နေသလဲဆိုတာကို ဆွေးနွေးမှုများ ပြုလုပ်ခြင်း
၄	ပင့်ကူအိမ် ကွန်ယက် (Spider Web)	၂-၁၀၂၀၁၇	အမျိုးသားများနှင့် အမျိုးသမီးများ၊ ကျေးရွာလူထု	၄	၆	၁၀	အမျိုးသားများနှင့်အမျိုးသမီးများ တန်းတူအခွင့်အရေးရရှိမှုနှင့် မရရှိ သည့် အကြောင်းအရင်းများ
၅	အဖွဲ့အစည်း ချိတ်ဆက်ပုံ (Venn Diagram)	၂-၁၀၂၀၁၇	ကျေးရွာအုပ်ချုပ် ရေးအဖွဲ့ ကျေးရွာ စီထောက်အဖွဲ့၊ ကျေးရွာလူထု	၁၀	၁၃	၂၃	ကျေးရွာအတွင်းရှိ အဖွဲ့အစည်း များနှင့် မည်သို့သောလုပ်ငန်းများ အတွက် မည်သည့်အဖွဲ့များ ချိတ်ဆက်လုပ်ကိုင်မှုရှိခြင်း
၆	ရာသီခွင်ပြ ပြက္ခဒိန် (Seasonal Calender)	၂-၁၀၂၀၁၇	ကော်မတီဝင်များ၊ အမျိုးသမီး/သား ဆင်းရဲနွမ်းပါးသူ	၁၀	၁၃	၂၃	စိုက်ပျိုးရိတ်သိမ်းကာလ (တောင် ယာ၊လယ်ယာ)၊ စီးပွားရေး/ငွေရှာ (အရောင်းအဝယ်)၊ ပွဲတော်ချိန်၊ မိုးများကာလ၊ ကျန်းမာရေးဆိုး ကာလ၊ ဝင်ငွေအကောင်းဆုံး ကာလ၊ အလုပ်ပါးကာလ၊ ရေရှားကာလ

လားလဲကျေးရွာ ၊ ဝါသောခိုရွာသစ်အုပ်စု

ကျေးရွာဖွံ့ဖြိုးရေးအစီအစဉ်

စဉ်	အကြောင်းအရာ	ရက်စွဲ	ဦးတည်အုပ်စု	တက်ရောက်သူများ			အဓိက ဆွေးနွေးချက်များ
				က	မ	ပ	
၇	အခက်အခဲ/ပြဿနာ (Problem)	၂-၁၀ ၂၀၁၇	အမျိုးသမီး/သား၊ လူထုအားလုံး	၁၀	၁၃	၂၃	ငွေကြေးအရင်းအနှီးမရှိ၊ လမ်းပန်းဆက်သွယ်ရေး၊ မီးလင်းရေး ရေလုံလောက်မှုမရှိ ဖုန်းဆက်သွယ်ရေး၊ ကျန်းမာရေး၊ ပညာရေး၊ စီးပွားရေး၊ စည်းလုံးခြင်းမရှိ။
၈	ကျေးရွာ၏(၄)နှစ်စာ မျှော်မှန်းချက်များ (Village visions)	၂-၁၀ ၂၀၁၇	ကျေးရွာလူထု အားလုံး	၁၀	၁၃	၂၃	စီးပွားရေးပိုမိုကောင်းမွန်လာရန်၊ ပညာရေး၊ လူမှုရေး၊ ကျန်းမာရေး၊ ဘာသာရေး ပိုမိုကောင်းမွန်လာ၊ ကျေးရွာစည်းလုံးခြင်း ပိုမိုကောင်းမွန်လာ၊ စားဝတ်နေရေးပိုမိုအဆင်ပြေလာ
၉	ကျေးရွာဖွံ့ဖြိုးရေး လုပ်ငန်းစဉ်များ (Village Approve Vision)	၂-၁၀ ၂၀၁၇	ရွာလူထု အားလုံး	၁၀	၁၃	၂၃	လမ်း(ကတ္တရာ)၊ မီး(လျှပ်စစ်မီး)၊ ခန်းမဆောင်၊ ရေလှောင်ကန်၊ ရေငုတ်/ပိုက်၊ စာသင်ကျောင်း တိုးချဲ့
၁၀	ကျေးရွာဦးစားပေး လုပ်ငန်းစဉ်များ (Village Object Vision)	၂-၁၀ ၂၀၁၇	ရွာလူထု အားလုံး	၁၀	၁၃	၂၃	ကျေးရွာဖွံ့ဖြိုးရေးလုပ်ငန်းစဉ် အဆင့် သတ်မှတ်ခြင်း၊ တိုင်းတာခြင်း၊ ခန့်မှန်းကုန်ကျငွေ တွက်ချက်ခြင်း၊ အကျိုးခံစားခွင့် ရှိသူလူဦးရေ
၁၁	ကျေးရွာသမိုင်း အကျဉ်းချုပ် (Village History)	၂-၁၀ ၂၀၁၇	အမျိုးသမီး/သား၊ လူထုအားလုံး	၁၀	၁၃	၂၃	ကျေးရွာစတင် တည်ထောင်သည့် ခုနှစ်၊ အိမ်ခြေ၊ လူဦးရေ၊ လူမျိုး၊ ဘာသာစသော ကျေးရွာသမိုင်း အချက်အလက် အဆင့်ဆင့်များ ကို ဖော်ထုတ်ခြင်း