

စိုက်ပျိုးရေး၊ မွေးမြူရေးနှင့် ဆည်မြောင်းဝန်ကြီးဌာန
ကျေးလက်ဒေသဖွံ့ဖြိုးတိုးတက်ရေးဦးစီးဌာန
လူထုဗဟိုပြုစီမံကိန်း (တတိယနှစ်စက်ဝန်း)
National Community Driven Development Project



ကရင်ပြည်နယ်၊ ကော့ကရိတ်မြို့နယ်၊ ခရင်း ကျေးရွာအုပ်စု
လာလဖကျေးရွာ၏ ဖွံ့ဖြိုးရေးအစီအစဉ်

၂၀၂၀ပြည့်နှစ်

မာတိကာ

စဉ်	အကြောင်းအရာ
၁။	ကော့ကရိတ်မြို့နယ်အခြေပြမြေပုံ
၂။	ကျေးရွာအုပ်စုအခြေပြမြေပုံ
၃။	ကျေးရွာအုပ်စုအတွင်းပါဝင်သောကျေးရွာများ
၄။	ကျေးရွာသမိုင်းကြောင်းနှင့်ကျေးရွာအခြေခံအချက်အလက်များ
	၄.၁။ ကျေးရွာသမိုင်းကြောင်း။
	၄.၂။ ကျေးရွာရှိအိမ်ခြေ၊ အိမ်ထောင်းစုနှင့် လူဦးရေ။
	၄.၃။ တိုင်းရင်းသားလူမျိုးစုများဦးရေ
	၄.၄။ ထိခိုက်လွယ်သောအိမ်ထောင်စုများအရေအတွက်
	၄.၅။ အထောက်အပံ့ဖြစ်စေသော အဆောက်အဦများ
	၄.၆။ အဓိကဝင်ငွေရ (သို့) စီးပွားရေးလုပ်ငန်းများ။
	၄.၇။ ပိုင်ဆိုင်မှု မြေဧရိယာနှင့်သဘာဝ သယံဇာတများ။
	၄.၈။ အခြားသတင်းအချက်အလက်များ။
၅။	လူထုပူးပေါင်းပါဝင်သော လူမှုဆန်းစစ်ခြင်းနှင့် အကဲဖြစ်ခြင်း လုပ်ငန်းစဉ် အကျဉ်းချုပ်။
၆။	ကျေးရွာဖွံ့ဖြိုးရေးအစီအစဉ်အတွက် အသုံးပြုသော PRA Tool တစ်ခုချင်းစီ၏ မှတ်တမ်းဓာတ်ပုံများ
	၆.၁။ လူမှုရေးနှင့်အရင်းအမြစ်ပြမြေပုံ (Social and Resource Map)

၆.၂။ ရာသီခွင်ပြ - ပြက္ခဒိန် (Seasonal Calendar)

၆.၃။ ဥစ္စာစနစ်ကြွယ်ဝမှုအဆင့် (Wealth Ranking)

၆.၄။ ပင့်ကူအိမ် (ကျား-မရေးရာ) (Spider Diagram)

၆.၅။ ပိုင်ဆိုင်မှုသုံးသပ်ခြင်း (Asset Mapping)

၆.၆။ အဖွဲ့အစည်းချိတ်ဆက်မှု (Venn Diagram)

၇။ ကျေးရွာဖွံ့ဖြိုးရေးအစီအစဉ်အတွက် အသုံးပြုသော PRA Tool တစ်ခုချင်းစီ၏ ဆွေးနွေးခြင်းနှင့် ဆန်းစစ်ခြင်း။

၈။ ကျေးရွာဖွံ့ဖြိုးရေးအစီအစဉ်ဆောင်ရွက်မှု မှတ်တမ်းဇယားပုံ။

၉။ ကျေးရွာစီမံခန့်ခွဲရေးအဖွဲ့၏ အဖွဲ့ဝင်များစာရင်း။

၁၀။ ကျေးရွာအခြေခံသတင်းအချက်အလက် ပုံစံ ၈-၁ (PC - 1)

၁၁။ ကျေးရွာအခြေခံသတင်းအချက်အလက် ပုံစံ ၈-၂ (PC - 2)

၁၂။ ကျေးရွာအခြေခံသတင်းအချက်အလက် ပုံစံ ၈-၃ (PC - 3)

၁၃။ ကျေးရွာပထမနှင့် ဒုတိယအကြိမ်အစည်းအဝေးမှတ်တမ်းများ

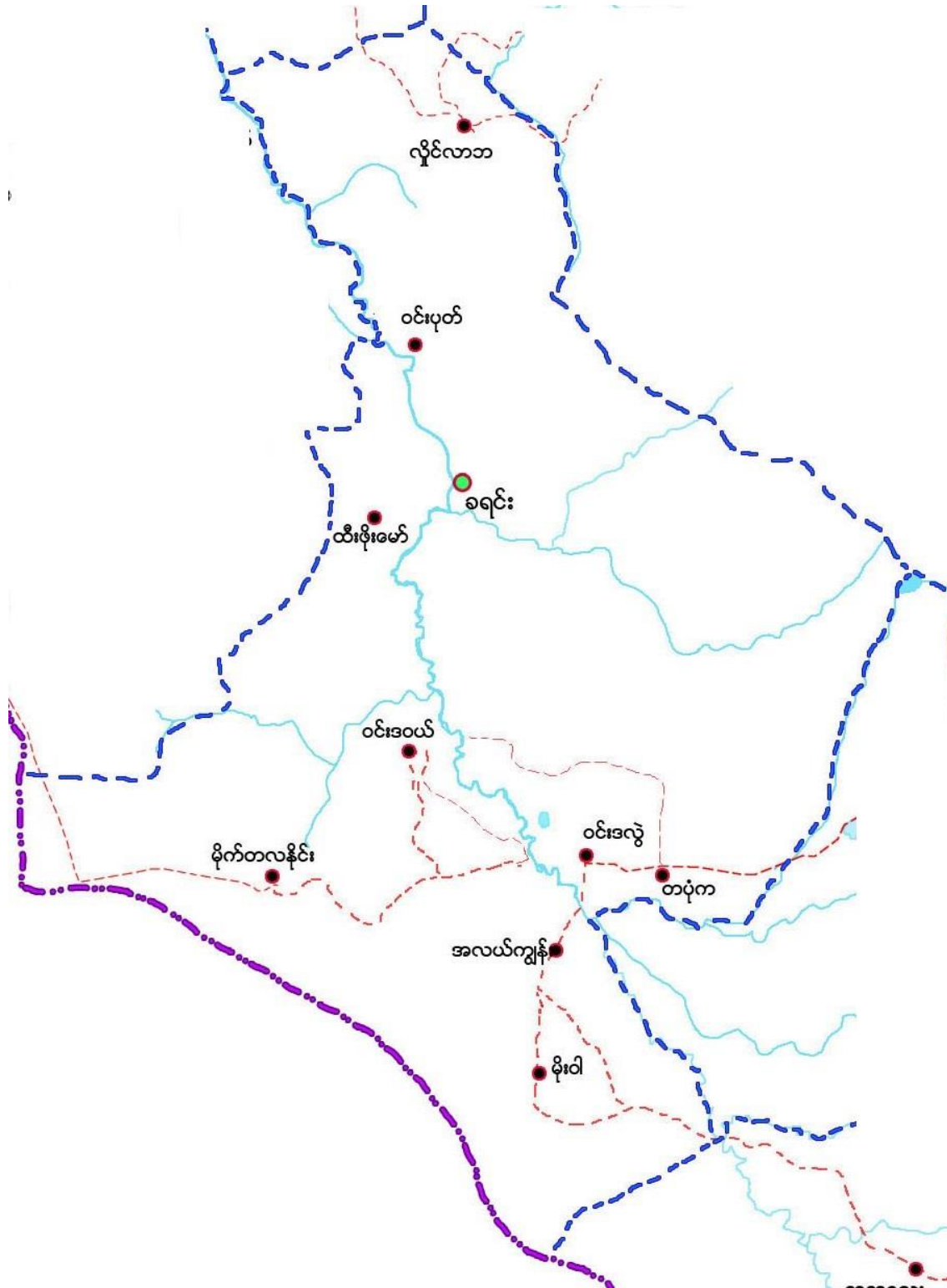
၁၄။ ကဏ္ဍအလိုက်အနှစ်ချုပ်ဇယား

၁။ ကော့ကရိတ်မြို့နယ်အခြေပြမြေပုံ

ကော့ကရိတ်မြို့နယ် အခြေပြမြေပုံ



၂။ ကျေးရွာအုပ်စုအခြေပြမြေပုံ (ခရင်းကျေးရွာအုပ်စု)



၃။ ကျေးရွာအုပ်စုအတွင်းပါဝင်သောကျေးရွာများ

စဉ်	ကျေးရွာအမည်	အိမ်ထောင်စု	ကျား	မ	စုစုပေါင်း
၁။	ခရင်း	၁၅၃	၃၇၉	၃၄၅	၇၂၄
၂။	တကုံးက	၉၆	၂၅၀	၂၄၉	၄၉၉
၃။	တံတားကြီး	၇၄	၁၉၈	၂၁၆	၄၁၄
၄။	ထိမိဘောင်	၆၇	၁၆၅	၁၆၇	၃၃၂
၅။	မူဝါး	၁၅၄	၄၆၉	၄၁၇	၈၈၆
၆။	လှာကဇိုင်း	၄၇	၁၀၃	၁၃၁	၂၃၄
၇။	လားရှိုး	၇၁	၁၈၄	၁၇၈	၃၆၂
၈။	လှိုင်သ	၇၇	၁၃၁	၁၂၇	၂၅၈
၉။	ဝင်းတဝယ်	၄၃	၁၂၃	၁၂၄	၂၄၇
၁၀။	ဝင်းပုတ်	၉၂	၂၃၅	၂၂၆	၄၆၁
၁၁။	အလယ်ကျွန်း	၉၆	၂၂၀	၂၁၅	၄၃၅
၁၂။	အုန်းနှစ်ပင်	၁၆၀	၄၇၉	၄၃၈	၉၁၇
၁၃။	ဝင်းသလွဲ	၁၇၈	၅၂၀	၄၉၀	၁၀၁၀

၄။ ကျေးရွာသမိုင်းကြောင်းနှင့်ကျေးရွာအခြေခံအချက်အလက်များ

၄.၁။ ကျေးရွာသမိုင်းကြောင်း။

လားရှိုးမြို့နယ်ကို ၁၂၇၃ ခုနှစ်တွင် စတင်တည်ထောင်ခဲ့သည်ဟု သိရှိရပါသည်။ ကျေးရွာ၏ အရှေ့ဘက်တွင် အင်တော၊ ဝင်းတဝယ်၊ အနောက်ဘက်တွင် လယ်နှင့်အင်း၊ တောင်ဖက်တွင် လယ်နှင့်လားရှိုး ချောင်း၊ မြောက်ဘက်တွင် လယ်ခြံ၊ အင်းတောများရှိပါသည်။ လားရှိုးမြို့နယ်သည် ကော့ကရိတ်မြို့နှင့် မိုင်ပေါင်း ၂၅ မိုင်ခန့်ကွာဝေးပါသည်။

လာလဖကျေးရွာဟူ၍ဖြစ်ပေါ်လာပုံမှာ လာလဖချောင်းကို အစွဲပြု၍ လာလဖရွာဟုခေါ်တွင် ကြခြင်းဖြစ်ပါသည်။ လွန်ခဲ့သောနှစ်ပေါင်းများစွာကတည်းကပင် ဘိုးဘွားများအပြီးအပိုင်နေ ထိုင်လာသောကြောင့် ရွာတစ်ရွာ ဖြစ်ပေါ်လာခြင်း ဖြစ်ပါသည်။ အဓိက အသက်မွေဝမ်း ကြောင်း မှာ လယ်ယာလုပ်ကိုင်ကြပါသည်။ မွေးမြူရေးလုပ်ငန်းကိုလည်း အနည်းငယ်လုပ် ကိုင်ကြပါသည်။

ယခင်က လူမှုရေးပဋိပက္ခများ၊ သဘာဝဘေးအန္တရာယ်များ နှစ်ပေါင်းများစွာကြုံတွေ့ ခံစားခဲ့ ရသော ရွာတစ်ရွာဖြစ်ပါသည်။ ၂၀၁၀ ခုနှစ်တွင် စစ်ပွဲများငြိမ်းချမ်းပြီး ကျေးရွာလည်း တည်ငြိမ်အေးချမ်းလာပါသည်။ ကခင်က လမ်းပန်းဆက်သွယ်ရေးတွင် နှစ် ပေါင်းများစွာ တောထူ လမ်းကြမ်းသွားလာခဲ့ရသည်။ ယခုတွင်မူလမ်းပန်းဆက်သွယ်ရေး အလွန် ပင် ကောင်းမွန်လာပြီဖြစ်ပါသည်။ ပညာရေးအပိုင်းတွင်လည်း အရမ်းကောင်းမွန်ခြင်းမ ရှိသော် လည်း အတော်အသင့်ရှိပါသည်။ ကျေးရွာတွင် မြန်မာ၊ကရင် စသောလူမျိုးစုများ စုပေါင်း နေထိုင်ကြပြီး ဗုဒ္ဓဘာသာကို လက်ခံယုံကြည်ကိုးကွယ်ကြသူများဖြစ်ကြပါသည်။

ကျေးရွာအတွင်း ဖွံ့ဖြိုးရေးလုပ်ကိုင်ရန် ဝင်လာသောအဖွဲ့အစည်းများမှာ ကျေးလက်ဒေသ ဖွံ့ဖြိုး ရေးအဖွဲ့၊ နယ်စပ်ဒေသဖွံ့ဖြိုးရေးအဖွဲ့များနှင့် လက်တွဲကာ ကျေးရွာသူ/ သားများ ကလည်း ပူးပေါင်းပါဝင်မှုဖြင့် ကျေးရွာဖွံ့ဖြိုး တိုးတက်ရန် ပူးပေါင်းပါဝင် လုပ်ဆောင် လျက်ရှိပါသည်။

၄.၂။ ကျေးရွာရှိအိမ်ခြေ၊ အိမ်ထောင်းစုနှင့် လူဦးရေ။

လာလဖကျေးရွာတွင် အိမ်ထောင်စု (၇၁) စု ရှိပါသည်။ ကျေးရွာအတွင်းနေထိုင်သော လူဦး ရေမှာ အမျိုးသား (၁၈၄)ဦး၊ အမျိုးသမီး (၁၇၈)ဦး၊ စုစုပေါင်း (၃၆၂)ဦးရှိပါသည်။ ယခုအိမ် ထောင်စုနှင့် လူဦးရေစာရင်း မှာ ၂၀၁၈ခုနှစ်၊ ဇွန်လတွင် ကောက်ထားသော စာရင်းဖြစ် ပါသည်။

၄.၃။ တိုင်းရင်းသားလူမျိုးစုများဦးရေ

လာလဖကျေးရွာတွင်နေထိုင်သော တိုင်းရင်းသားလူမျိုးစုမှာ ကရင်လူမျိုးဖြစ်ပါသည်။

ကရင် လူမျိုး အိမ်ထောင်စု (၇၁) စုတွင် အမျိုးသား (၁၈၄)ဦးနှင့် အမျိုးသမီး (၁၇၈)ဦး စုစုပေါင်း (၃၆၂) ဦး ရှိပါသည်။

၄.၄။ ထိခိုက်လွယ်သောအိမ်ထောင်စုများအရေအတွက်

လားလီဖကျေးရွာကျေးရွာတွင် သက်ကြီးရွယ်အို (၆၅နှစ် နှင့် အထက်) (၁၄) ဦး၊ မသန်စွမ်း (၃) ဦးတို့ရှိ ပါသည်။

၄.၅။ အထောက်အပံ့ဖြစ်စေသော အဆောက်အဦများ

လားလီဖကျေးရွာတွင် မူလတန်းကျောင်း (၁)ကျောင်း၊ ဘုန်းကြီးကျောင်း (၁)ကျောင်း၊ စေတီ တို့ရှိပါသည်။

၄.၆။ အဓိကဝင်ငွေရ (သို့) စီးပွားရေးလုပ်ငန်းများ။

ရွာသူ/သားများ၏ အဓိကစီးပွားရေးမှာ စိုက်ပျိုးရေးလုပ်ငန်းဖြစ်ပါသည်။ စိုက်ပျိုးရေးတွင် လယ်စိုက်ပျိုး လုပ်ကိုင်သူနှင့် ဥယျာဉ်စိုက်ပျိုးသူများဖြစ်ပါသည်။

၄.၇။ ပိုင်ဆိုင်မှု မြေဧရိယာနှင့်သဘာဝ သယံဇာတများ။

လယ်/ယာမြေ၊ ဥယျာဉ်ခြံ၊ လက်တွန်းထွန်စက်၊ ကား၊ မော်တော်ဆိုင်ကယ်၊ အသေးစား အိမ်ဆိုင်များ၊ ထော်လာဂျီ၊ အပ်ချုပ်စက်၊ စက်တပ်လှေ၊ မြက်ရိတ်စက်၊ ရေတွင်း၊ ခိုင်းနွား တို့ရှိပါသည်။

၄.၈။ အခြားသတင်းအချက်အလက်များ။

အုပ်ချုပ်ရေးအဖွဲ့၊ ကျောင်းကော်မတီ၊ ဂေါပကအဖွဲ့၊ အိုးသူကြီးအဖွဲ့၊ သာရေး/နာရေးအဖွဲ့၊ အမျိုးသမီးရေးရာအဖွဲ့၊ လူငယ်အဖွဲ့တို့သည်ကျေးရွာတွင်းတည်ရှိသော အဖွဲ့အစည်းများ ဖြစ် ပါသည်။

ကျေးရွာပြင်ပရှိ အဖွဲ့အစည်းများနှင့် ဌာနများ နှင့်လည်းချိတ်ဆက်မှုရှိပါသည်။ DRD, KDHW, KNU, DKBA, Save the Children တို့နှင့်ချိတ်ဆက်ပါသည်။

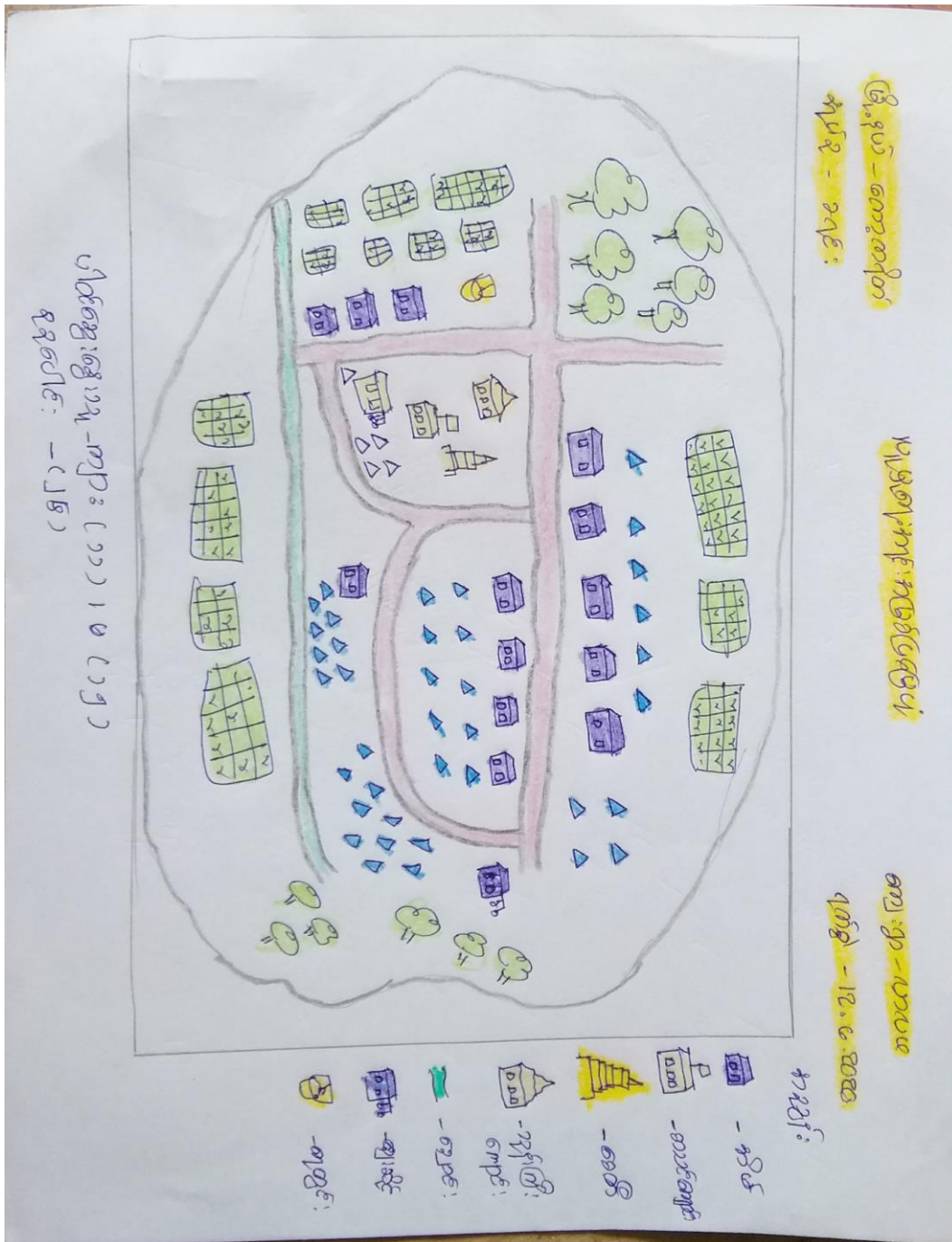
၅။ လူထုပူးပေါင်းပါဝင်သော လူမှုဆန်းစစ်ခြင်းနှင့် အကဲဖြစ်ခြင်း လုပ်ငန်းစဉ် အကျဉ်းချုပ်။

စဉ်	အသုံးပြုသော PRA Tool	ပါဝင်ဆွေးနွေး သူဦးရေ			အဓိကဆွေးနွေးသည့်အချက်များ
		က	မ	ပ	
၁	လူမှုရေးနှင့်အရင်းအမြစ်ပြုမြေပုံ	၁၁	၉	၂၀	စိုက်ပျိုးရေးလုပ်ငန်း၊ နိုင်ငံခြား (ထိုင်း) ရွှေ့ပြောင်း လုပ်ကိုင်သူများခြင်း။
၂	ရာသီခွင်ပြ - ပြက္ခဒိန်	၁၅	၈	၂၃	မွေးမြူရေးလုပ်ငန်း၊ ဝင်ငွေ နည်းပါးခြင်း၊ သောက်သုံးရေ ရှားပါးခြင်း၊ လမ်းပန်းဆက်သွယ်ရေး၊ ကျန်းမာရေး၊ ပွဲတော်ရက် များ။
၃	ဥစ္စာစနစ်ကြွယ်ဝမှုအဆင့်	၁၂	၂၅	၃၇	အဆင်မပြေသောအိမ်ထောင်စု (၂၆)စု၊ အလုပ် အကိုင်ရှားပါးခြင်း၊ ကျန်းမာရေး၊ ပညာရေး။
၄	ပင့်ကူအိမ် (ကျား-မရေးရာ)	၁၅	၈	၂၃	ပညာတတ်မြောက်မှု၊ ဝင်ငွေ နည်းပါးခြင်း၊ အလုပ် အကိုင်အခွင့်အလမ်းရှားပါးခြင်း၊ အမျိုးသမီးများ ဝင်ငွေရအလုပ်အကိုင် မရှိခြင်း၊ ကျန်းမာရေး။
၅	ပိုင်ဆိုင်မှုသုံးသပ်ခြင်း	၁၅	၈	၂၃	အပ်ချုပ်စက် အမျိုးသမီးများ သုံးစွဲမှုများသည်။

					လက်တွန်းထွန် စက်၊ ထော်လာဂျီ၊ မြက်ရိတ် စက်၊ စက်တပ်လှေ၊ အမျိုးသား များ သုံးစွဲမှုများသည်။ ဆိုင် ကယ်၊ ကား၊ ရေတွင်း၊ ဘုန်းကြီး ကျောင်း၊ လယ်၊ နွားတို့ကို အမျိုး သား၊ အမျိုးသမီးတို့က သုံးစွဲကြ သည်။
၆	အဖွဲ့အစည်းချိတ်ဆက်မှု	၁၅	၈	၂၃	ကျေးရွာတွင်း အုပ်ချုပ်ရေး အဖွဲ့မှ သြဇာလွှမ်းမိုး၊ ကျေးရွာ ပြင်ပတွင် DRD, KDHW, KNU, DKBA, Save the Children တို့လွှမ်းမိုးမှုများ သည်။

၆။ ကျေးရွာဖွံ့ဖြိုးရေးအစီအစဉ်အတွက် အသုံးပြုသော PRA Tool တစ်ခုချင်းစီ၏ မှတ်တမ်းဓာတ်ပုံများ

၆.၁။ လူမှုရေးနှင့်အရင်းအမြစ်ပြမြေပုံ (Social and Resource Map)



၆.၂။ ရာသီခွင်ပြ - ပြက္ခဒိန် (Seasonal Calendar)

ရာသီဥတု	တိုက်ခိုက်မှု	မိုးရေ	ပူသက်	ဝါဆို	ဝါခေါင်	အောက်တိုဘာ	နိုဝင်ဘာ	တန်ဆောင်မုန်း	နတ်တော်	ဇူလိုင်	အောက်တိုဘာ	နိုဝင်ဘာ	တန်ဆောင်မုန်း
စပါး	✓	✓	✓	✓	✓	✓	✓	✓	✓	✓	✓	✓	✓
ကျွန်း	✓	✓	✓	✓	✓	✓	✓	✓	✓	✓	✓	✓	✓
စားနပ်ရိက္ခာမရသူများ				✓	✓								
ကျန်းမာရေး			✓	✓	✓	✓							
ရေအောက်အောက်ရေရေ			✓	✓	✓	✓							
နွမ်းကွယ်ခြင်း	✓					✓	✓	✓	✓	✓	✓	✓	✓
အန္တရာယ်အန္တရာယ်	✓												

၂၀၂၀-၂၀၂၁ ခုနှစ်
 ဇူလိုင် - ဇူလိုင်
 ၂၀၂၀-၂၀၂၁ ခုနှစ်

၆.၃။ ဥစ္စာရန်ကြွယ်ဝမှုအဆင့် (Wealth Ranking)

ဥစ္စာရန် ကြွယ်ဝမှု ဖြစ်ပေါ်မှု

မြို့နယ် - ကော့ကရိတ်

အုပ်စု - ခရိုင်

ရက်စွဲ - ၂၀၂၀.၆.၂၀

ကျေးရွာ - လာလပ

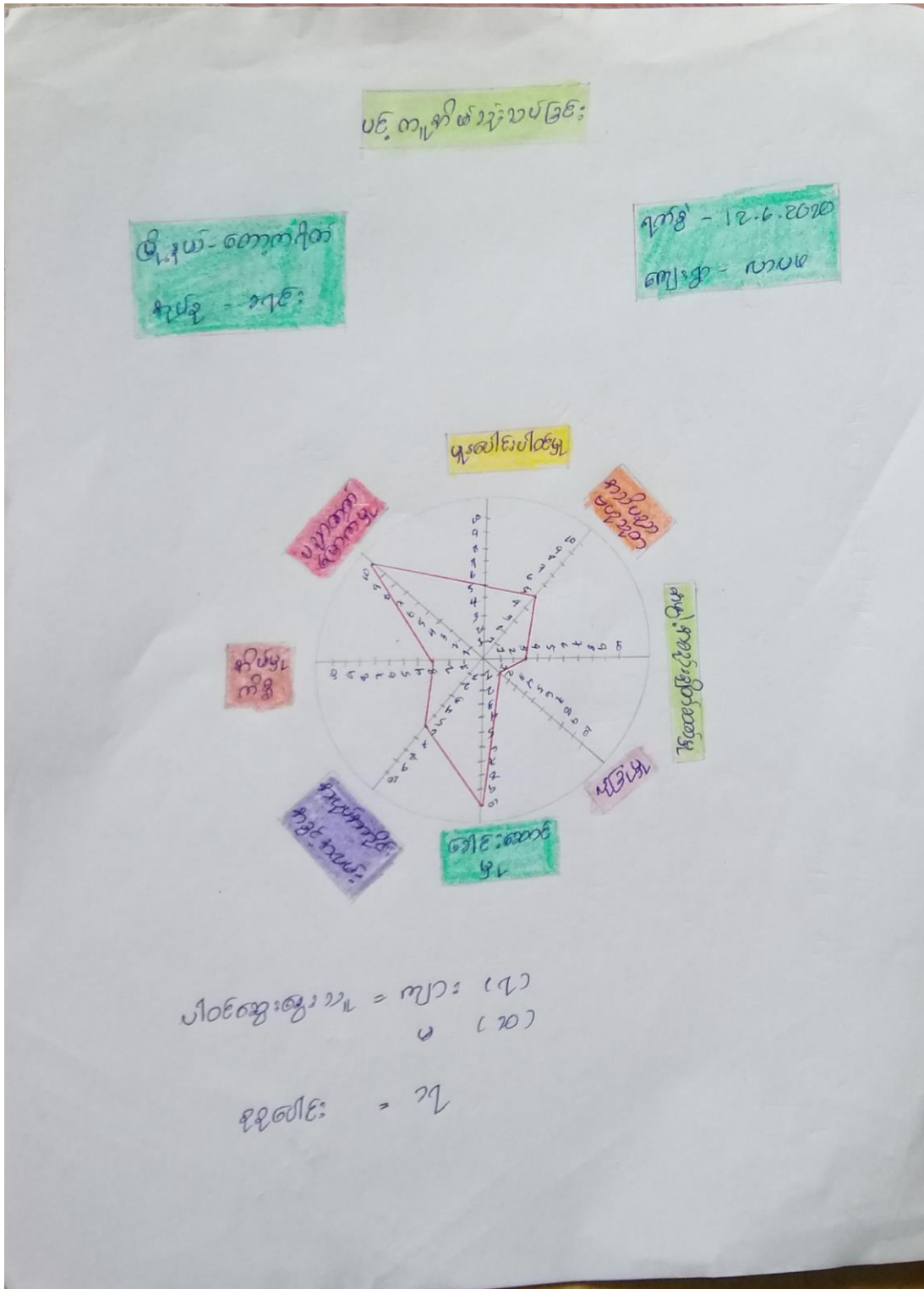
အဆင့်	သတ်မှတ်ချက်	အမှတ်	အမှတ်စဉ်
အဆင့် ၁	တိုက်အိမ်၊ လယ်ထွန်ခတ်၊ ကျေးစိုက်၊ ချေးဆိုင် ခြံလှုပ်၊ လယ်လှုပ်၊ ဆိုင်ကပ်၊ ဆိုလာ၊ ကား	၁၀	
အဆင့် ၂	ပျံဆိုင်အိမ်၊ လယ်ထွန်ခတ်၊ ဆိုင်ကပ် ခက်အိမ်၊ ကျေးစိုက်၊ လယ်လှုပ်	၂၀	
အဆင့် ၃	ဝါးခင်းအိမ်၊ မက်ဖိုး၊ ကျား	၃၀	
အဆင့် ၄	မက်ဖိုး၊ မက်က၊ ကျား	၄၀	

ပါဝင်အရေအတွက် - ကျား (၆)

မ (၄)

စုစုပေါင်း - (၉)

၆.၄။ ပင့်ကူအိမ် (ကျား-မရေးရာ) (Spider Diagram)



၆.၅။ ပိုင်ဆိုင်မှုသုံးသပ်ခြင်း (Asset Mapping)

အရင်းအမြစ်အညွှန်းစာရင်း

မြို့နယ် - တောတိုက်

ကျေးရွာ - အင်း

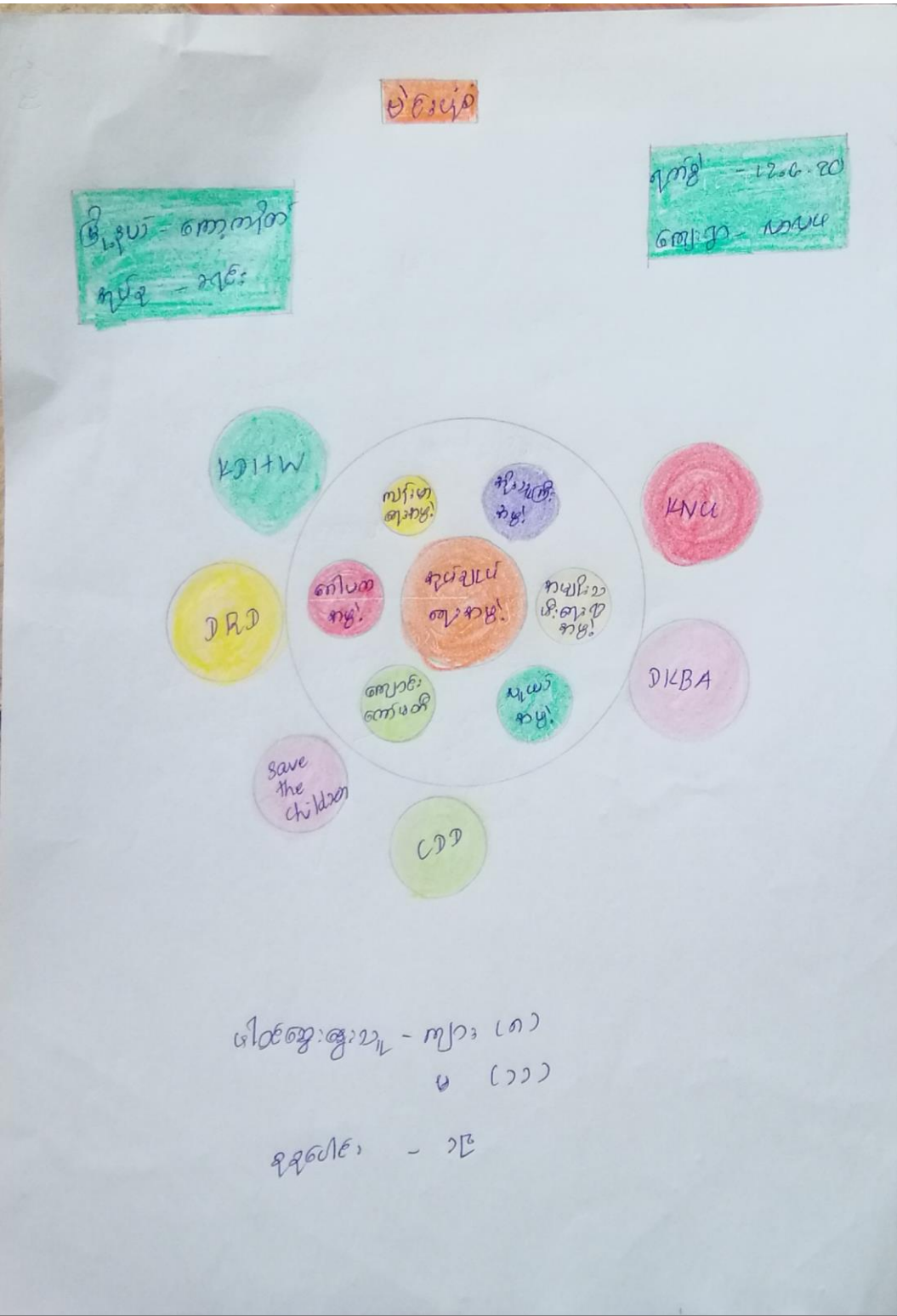
ရက်စွဲ - 12.6.2020

ကျေးရွာ - လားရှိုး

အရင်းအမြစ်အမျိုးအမည်	အရင်းအမြစ်	မ	အရင်းအမြစ် + မ
လယ်ထွန်စက်	✓		
အုတ်စက်	✓		
မြက်ရိတ်စက်	✓		
ကျွဲ၊ နွား၊ ဆိတ်၊ ဝက်			✓
ကြက်၊ ကံ			
ရေတွင်း	✓		
ခက်ကီး၊ ဆိုင်ကယ်	✓		
ဖုန်း	✓		
ဆော်ဟာရီ၊ ကား	✓		
နွားပွဲ	✓		
TV၊ ဖွဲ့စည်းမှု	✓		
ခရီးစဉ်	✓		

ပါဝင်ဆွေးနွေးမှု = အရင်း (၆)
 မ (၅)
 စုစုပေါင်း = ၁၁

၆.၆။ အဖွဲ့အစည်းချိတ်ဆက်မှု (Venn Diagram)



၇။ ကျေးရွာဖွံ့ဖြိုးရေးအစီအစဉ်အတွက် အသုံးပြုသော PRA Tool တစ်ခုချင်းစီ၏ ဆွေးနွေးခြင်း နှင့်ဆန်းစစ်ခြင်း။

စဉ်	အသုံးပြုသော PRA Tool	ဆွေးနွေးခြင်းနှင့်ဆန်းစစ်ချက် ရလဒ်များ
၁	လူမှုရေးနှင့်အရင်းအမြစ်ပြမြေပုံ	အသက်မွေးဝမ်းကြောင်းအတွက်လယ်များ ကိုအသုံးပြုကြသည်။လယ်၊ယာ၊ကျွဲ၊နွား၊သစ် တောများလျော့နည်းလာသည်။လွန်ခဲ့သည့် (၅)နှစ်အတွင်းသစ်တော၊ကျွဲ၊နွားများတ ဖြည်းဖြည်းလျော့နည်းလာသည်။ကျန်ကျေး ရွာတွင်ဗုဒ္ဓဘာသာကရင်လူမျိုးများသာနေ ထိုင်သောကြောင့်သီးခြားနေသောအုပ်စုမရှိပါ ။ဤကျေးရွာတွင်ဗုဒ္ဓဘာသာ၊ကရင်လူမျိုးစု များသာနေထိုင်ကြသည်။ဤကျေးရွာတွင် ပြောင်းရွှေ့နေထိုင်မှုများမရှိပါ။
၂	ရာသီခွင်ပြ - ပြက္ခဒိန်	အိမ်ထောင်စုအများစုမှာခြံလုပ်ငန်းလုပ်ကိုင် ကြသည်။အမျိုးသမီးဦးဆောင်သောအိမ် ထောင်စု၁၀%လောက်သာရှိသည်။လယ်လုပ် ငန်းလုပ်ကိုင်သူအနည်းငယ်ရှိသည်။ထိုင်းနိုင်ငံ သို့သွားရောက်လုပ်ကိုင်သူအနည်းငယ်လည်း ရှိသည်။ဝင်ငွေလုံလောက်မှုမရှိပါ။ရာသီဥတု ဖောက်ပြန်မှုကြောင့်လယ်ယာမြေပျက်စီးမှု များရှိသည်။ဝင်ငွေမလုံလောက်မှုကိုချေးငွေ ဖြင့်ဖြေရှင်းနေရသည်။အမျိုးသား၊အမျိုးသ မီးလုပ်အားခတန်းတူမရရှိပါ။အမျိုးသမီး များဝင်ငွေနည်းရခြင်းမှာအိမ်မှုကိစ္စနှင့်သာအ

		ချိန်ကုန် နေရခြင်းဖြစ်သည်။
၃	ဥစ္စာနေကြွယ်ဝမှုအဆင့်	ကျေးရွာအတွင်းတွင်ဆင်းရဲနွမ်းပါးသည့်အိမ်ထောင်စု(၂၆)အိမ်ရှိသည်။အလုပ်အကိုင်အခွင့်အလမ်းနည်းပါးသောကြောင့်ဆင်းရဲရခြင်းဖြစ်သည်။ဆင်းရဲနွမ်းပါးသူတွေကိုကျေးရွာဖွံ့ဖြိုးတိုးတက်ရေးအစီအစဉ်ရေးဆွဲရာမှာပါဝင်လာအောင်အလုပ်အကိုင်အခွင့်အလမ်းအကြောင်းကိုနားလည်သဘောပေါက်အောင်ရှင်းပြပြီးမှဆောင်ရွက်နိုင်သည်။လမ်း၊တံတား၊အဆောက်အဦးအစီအစဉ်များကဆင်းရဲနွမ်းပါးသူတွေကိုတိုးတက်ကောင်းမွန်စေပြီးကျေးရွာတစ်ခုလုံးကိုဖွံ့ဖြိုးတိုးတက်စေမည်။
၄	ပင့်ကူအိမ် (ကျား-မရေးရာ)	ပညာတတ်မြောက်မှု၊ခေါင်းဆောင်မှုတို့သည်အမျိုးသမီးများကအမျိုးသားများထက်ပိုများသည်။အမျိုးသမီးများသည်အိမ်မှုကိစ္စတွင်အချိန်ကုန်နေရသည်။ပူးပေါင်းပါဝင်မှု၊အသိပညာဗဟုသုတ၊အဖွဲ့စည်းချိတ်ဆက်မှု၊ခေါင်းဆောင်မှု၊အလုပ်အကိုင်အခွင့်အလမ်းတို့သည်အမျိုးသားများကပိုများသည်။လုံခြုံမှုသည်အမျိုးသမီးနှင့်အမျိုးသားများတူတူသာဖြစ်သည်။
၅	ပိုင်ဆိုင်မှုသုံးသပ်ခြင်း	လယ်ထွန်စက်၊ရေစုပ်စက်၊မြက်ရိတ်စက်၊ထော်လာဂျီ၊ကား၊တို့သည်အမျိုးသားများကသုံးစွဲပြီးအမျိုးသားများသာထိန်းချုပ်သည်။

		<p>ကျွဲ၊ နွား၊ ဆိတ်၊ ကြက်၊ ဝက်၊ ဘဲတို့သည် အမျိုးသား၊ အမျိုးသမီးများသုံးစွဲပြီးထိန်းချုပ်မှုမှာလည်းနှစ်ဦးစလုံးကထိန်းချုပ်ကြသည်။</p> <p>ရေတွင်း၊ စက်ဘီး၊ ဆိုင်ကယ်၊ ဖုန်း၊ နွားလှည်း၊ တီဗွီ၊ ကား၊ ဂြိုဟ်တုစလောင်းတို့သည် (ကျား + မ) သုံးစွဲပြီးထိန်းချုပ်မှုမှာ အမျိုးသားကသာ ထိန်းချုပ်သည်။</p>
၆	အဖွဲ့အစည်းချိတ်ဆက်မှု	<p>အုပ်ချုပ်ရေးအဖွဲ့၊ လူငယ်အဖွဲ့၊ အိုးသူကြီးအဖွဲ့၊ အမျိုးသမီးအဖွဲ့၊ ဂေါပကအဖွဲ့၊ ကျောင်းကော်မတီများသည် လူမှုရေးအလုပ်မှာလုပ်ကိုင်ကြပြီး ဂေါပကအဖွဲ့သည် ဘာသာရေးမှာလုပ်ကြသည်။ အုပ်ချုပ်ရေးအဖွဲ့၊ အမျိုးသမီးရေးရာအဖွဲ့၊ လူငယ်အဖွဲ့၊ အိုးသူကြီးအဖွဲ့၊ ကျောင်းကော်မတီအဖွဲ့၊ ကျန်းမာရေးအဖွဲ့တို့မှာ အမျိုးသမီးများပါဝင်ပြီး ဂေါပကအဖွဲ့မှာ အမျိုးသမီးများမပါဝင်ပါ။ အုပ်ချုပ်ရေးအဖွဲ့သည် ကျေးရွာဖွံ့ဖြိုးရေးတွင် အဓိအခန်းကဏ္ဍတွင်ပါဝင်နေသည်။ ဒေသခံအဖွဲ့များနှင့် ပြင်ပအဖွဲ့အစည်းများ၏ ချိတ်ဆက်မှုမှာ အားနည်းသည်။</p>

၈။ ကျေးရွာဖွံ့ဖြိုးရေးအစီအစဉ်ဆောင်ရွက်မှု မှတ်တမ်းဓာတ်ပုံ။



၉။ ကျေးရွာစီမံခန့်ခွဲရေးအဖွဲ့၏ အဖွဲ့ဝင်များစာရင်း။

စဉ်	အမည်	ကျား	မ	တာဝန်	မှတ်ချက်
၁	စောဝင်းနိုင်	ကျား		စီထောက်ဥက္ကဋ္ဌ	
၂	မချစ်ထွန်း		မ	စီထောက်ဥက္ကဋ္ဌ	
၃	ဦးမြင့်စန်း	ကျား		ဝယ်ယူရေးခေါင်းဆောင်	
၄	ဒေါ်ထွန်းငြိမ်း		မ	အဖွဲ့ဝင်	
၅	နိုင်ထက်လင်း	ကျား		အဖွဲ့ဝင်	
၆	ဦးမြင့်လွင်	ကျား		စာရင်းကိုင်	
၇	ဦးဘုကလေ	ကျား		စောင့်ကြည့်ကြီးကြပ်ရေး ကော်မတီ	
၈	ဒေါ်မသိန်း		မ	စောင့်ကြည့်ကြီးကြပ်ရေး ကော်မတီ	
၉	ဒေါ်မခင်ညို		မ	လုပ်ငန်းလည်ပတ်ပြုပြင် ထိန်းသိမ်းရေးကော်မတီ	
၁၀	ဦးကျော်အွာ	ကျား		လုပ်ငန်းလည်ပတ်ပြုပြင် ထိန်းသိမ်းရေးကော်မတီ	
၁၁	ဦးအောင်ကျော်သိန်း	ကျား		ဝေဖန်အကြံပြုတိုင်ကြားဖြေ ရှင်းရေးကော်မတီ	
၁၂	ဒေါ်အေးသိန်း		မ	ဝေဖန်အကြံပြုတိုင်ကြားဖြေ ရှင်းရေးကော်မတီ	
၁၃	ဦးအဲခေါင်	ကျား		စေတနာ့ဝန်ထမ်း	
၁၄	ဒေါ်နောင်အုံး		မ	စေတနာ့ဝန်ထမ်း	

၁၀ ကျေးရွာအခြေခံသတင်းအချက်အလက် ပုံစံ ၈-၁ (PC - 1)

ကျေးရွာခေါင်းဆောင် အမည် ဦးစန်းညွန့်အောင်		ကျေးရွာခေါင်းဆောင် ဖုန်းနံပါတ်	လူထုစည်းရုံးရေးမှူးအမည် နော်မိုးမိုးသန်း
ပြည်နယ် ကရင်	မြို့နယ် ကျောက်ရိတ်	ကျေးရွာအုပ်စု - ခရင်း	ကျေးရွာ- လာလဖ

က။ လူဦးရေ

လူမျိုးစု	အိမ်ထောင်စု အရေအတွက်	ကိုးကွယ်သည့် ဘာသာ	အိမ်ထောင်စု အရေအတွက်
လူမျိုးစု (၁) ကရင်	၇၁	ဗုဒ္ဓ	၇၁
လူမျိုးစု (၂).....			
လူမျိုးစု (၃).....			
လူမျိုးစု (၄).....			
အခြား			

အကြောင်းအရာ	အရေအတွက်
မသန်စွမ်း	၃
သက်ကြီးရွယ်အို (၆၅နှစ် နှင့်အထက်)	၁၆
စစ်ဘေးရှောင်	

လူဦးရေ	အမျိုးသား အရေအတွက်	အမျိုးသမီး အရေအတွက်	စုစုပေါင်း အရေအတွက်
လူမျိုးစု (၁) ကရင်	၁၈၄	၁၇၈	၃၆၂

လူမျိုးစု (၂).....			
လူမျိုးစု (၃).....			
လူမျိုးစု (၄).....			
အခြား			
အိမ်ထောင်ဦးစီး	၆၅	၆	၇၁

ခ။ အခြေခံအဆောက်အအုံ အသုံးအဆောင်များ

စာသင်ကျောင်း	အမှန် ခြစ်	ကျန်းမာရေး	အ မှန် ခြစ်	ဘာစာရေးအ ဆောက်အအုံများ	အမှန် ခြစ်
အထက်တန်း		ဆေးရုံ		စေတီ	√
အလယ်တန်း		ကျန်းမာရေးဌာန		ဘုန်းကြီးကျောင်း	√
မူလတန်း	√	ကျန်းမာရေးဌာန ခွဲ		ဟိန္ဒူဘုရားကျောင်း	
မူကြို		ဆေးပေးခန်း		ခရစ်ယာန်ဘုရား ကျောင်း	
အခြား		အခြား		ဗလီ	
မှတ်ချက်		မှတ်ချက်		အခြား	
				မှတ်ချက်	

(ဂ) ကျွမ်းကျင်သူများမှတ်တမ်း (ကျေးရွာတွင်း သို့ အခြားမှလာရောက်)

ပညာရေး			ကျန်းမာရေး			လက်မှုပညာ		
	ရွာ တွင်း	ပြင် ပ		ရွာ တွင်း	ပြင် ပ		ရွာ တွင်း	ပြင် ပ
အထက်			ဆရာဝန်			လက်သ မား	√	

တန်း ဆရာ/မ								
အလယ် တန်း ဆရာ/မ			ကျန်းမာ ရေးမူး			ပန်းရံ		
မူလတန်း ဆရာ/မ	√	√	ကျန်းမာ ရေး ဆရာမ			လှုပ်စစ် ကျွမ်းကျင်		
မူကြို ဆရာ/မ			သားဖွား ဆရာမ			ရေပိုက် သွယ်		
အခြား			ကျန်းမာ ရေး လုပ်သား			စက်ပြင်		

(ဃ) ကျေးရွာသို့ရောက်နိုင်သည့်လမ်းအခြေအနေ / အုပ်စုနှင့်ဆက်သွယ်ထားသော လမ်းအခြေ အနေ

ကျောက်ကြမ်းလမ်း ကတ္တရာလမ်း ကွန်ကရစ်လမ်း ဆိုင်ကယ်လမ်း
 ကျောက်ခင်းလမ်း **မြေသားလမ်း** လူသွားလမ်း အခြား -----

(င) ကျေးရွာဖွံ့ဖြိုးရေးစီမံချက်

၁။ လူထုဗဟိုပြုစီမံကိန်းမစတင်မီ ကျေးရွာတွင် ဖွံ့ဖြိုးရေး စီမံချက်ရှိခဲ့ပါသလား?
 ----- ရှိပါသည်/**မရှိပါ**/မသိပါ

၂။ ရှိခဲ့လျှင်ထိုစီမံချက်ကိုမည်သည့်ခုနှစ်တွင်စတင်ခဲ့သလဲ?----- (.....)/ မသိပါ

၃။ ထိုစီမံချက်ကို မြို့နယ်မှအတည်ပြုခဲ့ပါသလား?-----

ပြုခဲ့သည်/မပြုပါ/မသိပါ

(စ) ခရီးအကွာအဝေး

၁။ ကျေးရွာ၏ဗဟိုမှ အုပ်စုရွာသို့ခရီးမည်မျှကွာဝေးသနည်း။----- (၅)မိုင်/မသိပါ

၂။ ကျေးရွာမှ အုပ်စုရွာသို့သွား/လာရာတွင် အချိန်မည်မျှကြာသနည်း။

ခြောက်သွေ့ရာသီကြာချိန် (၁:၃၀) ထော်လာဂျီ၊ ဆိုင်ကယ်၊ ကား၊ ခြေလျင်၊ စက်လှေ၊ အခြား.....

မိုးရာသီကြာချိန် (၂:၃၀) ထော်လာဂျီ၊ ဆိုင်ကယ်၊ ကား၊ ခြေလျင်၊ စက်လှေ၊ အခြား.....

(ဆ) ပတ်ဝန်းကျင်ဆိုင်ရာ သဘာဝဘေးအန္တရာယ်

ဤကျေးရွာတွင် ရေကြီးခြင်းကဲ့သို့ သဘာဝဘေးအန္တရာယ် ကျရောက်ဖူးပါသလား?

မရှိပါ/ရှိပါသည်/ ရှိလျှင်ဖော်ပြပါ

(ဇ) ကျေးရွာအတွင်းဖွဲ့စည်းထားသော အဖွဲ့အစည်းများ

လူထုဗဟိုပြုစီမံကိန်းမတိုင်မီ ဤကျေးရွာတွင် ကျေးရွာဖွံ့ဖြိုးရေးအတွက်အစိုးရ (သို့) ရွာသားများ ကိုယ်တိုင်(သို့) စီမံကိန်းတစ်ခုခုမှ ဖွဲ့စည်းထားသော အဖွဲ့များရှိပါသလား?

(၁) ----- (၂) -----

(၃) ----- (၄) -----

(စု) အထွေထွေအုပ်ချုပ်ရေးဦးစီးဌာန (GAD) မှ မှတ်တမ်းတင်ထားခြင်း။

.....မရှိပါ။ ရှိပါသည်။

၁၁။ ကျေးရွာအခြေခံသတင်းအချက်အလက် ပုံစံ ၈-၂ (PC - 2)

စည်းရုံးရေးမှူးဝန်ထမ်းအမည် - နော်မိုးမိုးသန်း			
နေ့စွဲ - ၁၂.၆.၂၀၂၀		စီမံကိန်းစက်ဝန်းအမှန်ဖြစ်ပါ - စက်ဝန်း ၁ (..)။ စက်ဝန်း ၂ (..) စက်ဝန်း ၃ (✓)၊ စက်ဝန်း ၄ (..)	
ပြည်နယ်- ကရင်	မြို့နယ်-ကျော့ကရိတ်	ကျေးရွာအုပ်စု- ခရင်း	ကျေးရွာ-လားရှိုး

စီမံကိန်းဆောင်ရွက်မှုအဆင့်များ	နေ့စွဲ		အစည်းအဝေးတက်ရောက်သူ အရေအတွက်					အိမ်ထောင်စုစုပေါင်း	အိမ်ထောင်စု %
	စတင်သည့်နေ့	ပြီးစီးသည့်နေ့	ကျား	မ	အိမ်ထောင်စု	လူမျိုးစု			
						အရေအတွက်	အမည်		
၁။ကျေးရွာစီမံကိန်းမိတ်ဆက်အစည်းအဝေး									
၂။ကျေးရွာဖွံ့ဖြိုးရေးစီမံချက်ရေးဆွဲခြင်းအစည်းအဝေး									
၃။ကျေးရွာအုပ်စုလုပ်ငန်းဆုံးဖြတ်ချက်ချသည့်အစည်းအဝေး									
၄။မြို့နယ်အဆင့်စီမံကိန်းရေးဆွဲခြင်းနှင့်အကောင်အထည်ဖော်ရေးကော်မတီ၏စီမံကိန်းသုံးသပ်မှုအစည်းအဝေး									
၅။မြို့နယ်စီမံကိန်း									

ရေးဆွဲရေးနှင့် အကောင်အထည်ဖော်ရေးကော်မတီ၏ဆုံးဖြတ်မှုကို ရွာသို့ အသိပေး အကြောင်းကြားသည့် အစည်းအဝေး									
၆။စီမံကိန်းလုပ်ငန်း ခွဲစီမံချက်ရေးဆွဲခြင်းအစည်းအဝေး									
၆.၁။စီမံကိန်းလုပ်ငန်းအကောင်အထည်ဖော်ရေးအစီအစဉ်ရေးဆွဲခြင်း									
၆.၂။ဝယ်ယူရေးအစီအစဉ်ရေးခြင်း									
၆.၃။ဘဏ္ဍရေးကုန်ကျမှုလျာထားအစီအစဉ်ရေးဆွဲခြင်း									
၆.၄။ပြင်/ထိန်းအစီအစဉ်ရေးဆွဲခြင်း									
၇။စီမံကိန်းလုပ်ငန်း ခွဲတိုးတက်မှုစောင့်ကြည့်အစည်းအဝေး									
၇.၁။အစည်းအဝေး ပထမအကြိမ်									
၇.၂။အစည်းအဝေး									

ဒုတိယအကြိမ်									
၇.၃။အစည်းအဝေး တတိယအကြိမ်									
၈။စီမံကိန်းလုပ်ငန်း ခွဲအပြီးသတ်စစ်ဆေး ခြင်းအစည်းအဝေး									
၉။လူထုစစ်ဆေးပွဲ အစည်းအဝေး									

၁၂။ ကျေးရွာအခြေခံသတင်းအချက်အလက် ပုံစံ ၈-၃ (PC - 3)

စည်းရုံးရေးမှူးအမည် / ဝန်ထမ်းအမည် - နော်မိုးမိုးသန်း			
နေ့စွဲ - ၁၂.၆.၂၀၂၀		စီမံကိန်းစက်ဝန်းအမှန်ဖြစ်ပါ - စက်ဝန်း ၁ (..)။ စက်ဝန်း ၂ (..) စက်ဝန်း ၃ (√)၊ စက်ဝန်း ၄ (..)	
ပြည်နယ်-ကရင်	မြို့နယ်-ကော့ကရိတ်	ကျေးရွာအုပ်စု-ခရင်း	ကျေးရွာ-လာလဖ

(က) အခက်အခဲအတားအဆီးများအား ဆွေးနွေးခြင်း။ ယခုလက်ရှိအခြေအနေတွင် ကျေးရွာရှိ အဓိကအခက်အခဲအတားအဆီး မည်မျှရှိပါသနည်း။

အုပ်စုဖွဲ့ဆွေးနွေးမှုများမှ တင်ပြသော အခက်အခဲအတားအဆီးများ			
နွေရာသီတွင်ရေခမ်းသောကြောင့်သောက်သုံးရေအခက်အခဲ ရှိခြင်း	ကျား	မ √	ကျား+မ ...
ကျေးလက်ဆေးပေးခန်းမရှိသောကြောင့်ရွာသူ/သားများ ကျန်းမာရေးအတွက်အခက်ခဲရှိခြင်း	ကျား ...	မ....	ကျား+မ √

အလယ်တန်းကျောင်းမရှိသောကြောင့်ကျောင်းသူ/သားများ အခြားကျောင်းသို့သွားရန်အခက်ခဲရှိခြင်း	ကျား ...	မ....	ကျား+မ √
ရွာတွင်းလမ်းမကောင်းသောကြောင့်ရွာသူ/သားများသွားလာရာတွင်အခက်ခဲရှိခြင်း	ကျား ...	မ....	ကျား+မ √
ရွာချင်းဆက်လမ်းမကောင်းသောကြောင့်ရွာသူ/သားများသွားလာရာတွင်အခက်ခဲဖြစ်ခြင်း	ကျား ...	မ....	ကျား+မ √
ဝန်ထမ်းအိမ်ယာမရှိသောကြောင့်ဆရာ/မများနေထိုင်ရန်အခက်ခဲဖြစ်ခြင်း	ကျား √	မ....	ကျား+မ ...
ကျောင်းသုံးပရိဘောဂစုံလင်စွာမရှိသောကြောင့်ဆရာ/မများပညာသင်ကြားရာတွင်အခက်ခဲရှိခြင်း	ကျား ...	မ √	ကျား+မ ...
အလုပ်အကိုင်အခွင့်လမ်းမရှိသောကြောင့်ရွာသူ/သားများစားဝတ်နေရေးအတွက်အခက်ခဲရှိခြင်း	ကျား ...	မ....	ကျား+မ √
လူမှုဆက်ဆံရေးအားနည်းသောကြောင့်အဖွဲ့အစည်းများနှင့်ချိတ်ဆက်မှုအားနည်းခြင်း	ကျား √	မ....	ကျား+မ ...
စိုက်ပျိုးရေးနည်းပညာမရှိသောကြောင့်စိုက်ပျိုးရေးလုပ်သူနည်းပါးခြင်း	ကျား ...	မ....	ကျား+မ √
မွေးမြူရေးနည်းပညာမရှိသောကြောင့်မွေးမြူရေးလုပ်သူနည်းပါးခြင်း	ကျား ...	မ....	ကျား+မ √

(ခ) မျှော်မှန်းခြင်း - နောင်လာမည့် ၅ နှစ်တွင် ကျေးရွာဖွံ့ဖြိုးရေးလျာထားချက်များ

အုပ်စုဖွဲ့ဆွေးနွေးမှုများမှ တင်ပြသော အခက်အခဲအတားအဆီးများ			
နွေရာသီတွင်ရေလုံလောက်မှုရှိလျှင်သောက်သုံးရေအဆင်ပြေလာစေရန်	ကျား ...	မ √	ကျား+မ ...

ကျေးလက်ဆေးပေးခန်းရှိလာလျှင်ရွာသူ/သားများကျန်းမာရေးအတွက်အဆင်ပြေလာစေမည်။	ကျား ...	မ....	ကျား+မ √
အလယ်တန်းကျောင်းရှိလာလျှင်ကျောင်းသူ/သားများအခြားကျောင်းသို့သွားစရာမလိုဘဲပညာရေးကိုကောင်းမွန်စွာသင်ယူနိုင်မည်။	ကျား ...	မ....	ကျား+မ √
ရွာတွင်းလမ်းကောင်းလာလျှင်ရွာသူ/သားများသွားလာရာတွင်အဆင်ပြေလာစေမည်။	ကျား ...	မ....	ကျား+မ √
ရွာချင်းဆက်လမ်းကောင်းလာလျှင်ရွာသူ/သားများသွားလာရာတွင်အဆင်ပြေလာစေရန်	ကျား ...	မ....	ကျား+မ √
ဝန်ထမ်းအိမ်ယာရှိလာလျှင်ဆရာ/မများနေထိုင်ရာတွင်အဆင်ပြေလာစေမည်။	ကျား √	မ....	ကျား+မ ...
ကျောင်းသုံးပရိဘောဂစုံလင်စွာရှိလျှင်ဆရာ/မများစာသင်ကြားရာတွင်ထိရောက်မှုရှိစေမည်။	ကျား ...	မ....	ကျား+မ √
အလုပ်အကိုင်အခွင့်အလမ်းရှိလာလျှင်ရွာသူ/သားများစားဝတ်နေရေးအဆင်ပြေလာစေမည်။	ကျား ...	မ √	ကျား+မ ...
လူမှုဆက်ဆံရေးအားကောင်းလာလျှင်အဖွဲ့အစည်းများနှင့်ချိတ်ဆက်မှုအားကောင်းလာစေမည်။	ကျား √	မ....	ကျား+မ ...
စိုက်ပျိုးရေးနည်းပညာရှိလျှင်စိုက်ပျိုးရေးလုပ်သူပေါများလာမည်။	ကျား ...	မ....	ကျား+မ √
မွေးမြူရေးနည်းပညာရှိလာလျှင်မွေးမြူရေးလုပ်သူပေါများလာစေရန်။	ကျား ...	မ....	ကျား+မ √

(ဂ) လူထုစီမံကိန်း၏ နောင်လာမည့် ၄ နှစ်တာအတွက် အကျိုးဝင်သော ကျေးရွာဖွံ့ဖြိုးရေးလုပ်ငန်းအစီအစဉ်များ။

ဦးစားပေး	ကျေးရွာဖွံ့ဖြိုးရေး	အဆိုပြု	အခန်း ကဏ္ဍ	ခန့်မှန်း ကုန် ကျ	အကျိုးခံစားခွင့်ရှိသူ
----------	---------------------	---------	------------	-------------------	-----------------------

အဆင့် သတ်မှတ် ချက်	အတွက် လုပ်ငန်းအစီအစဉ် များ	သူ ကျား၊ မ၊ (ကျား+မ)		စရိတ် ကျပ်	ခန့်မှန်းအရေအတွက်		
					ကျား	မ	ပေါင်း
၁။	ရွာတွင်းဂဝံ မြေသားလမ်း	ကျား+ မ	လမ်းပန်းဆ က်သွယ်ရေး	၈၅၀၀၀၀၀၀	၁၈၄	၁၇၈	၃၆၂
၂။	ရွာချင်းဆက်ဂ ဝံမြေသားလမ်း	ကျား+ မ	လမ်းပန်းဆ က်သွယ်ရေး	၆၀၀၀၀၀၀၀	၁၈၄	၁၇၈	၃၆၂
၃။	စက်ရေတွင်း (ရေစင် +ပိုက်သွယ်)	မ	ရေနှင့်သန့် ရှင်းရေး	၁၀၀၀၀၀၀၀	၁၈၄	၁၇၈	၃၆၂
၄။	အလယ်တန်း ကျောင်းဆောင်	ကျား+ မ	ပညာရေး	၃၀၀၀၀၀၀၀	၁၈၄	၁၇၈	၃၆၂
၅။	ကျေးလက် ဆေးပေးခန်း	ကျား+ မ	ကျန်းမာရေး	၃၀၀၀၀၀၀၀	၁၈၄	၁၇၈	၃၆၂

(ဃ) လူထုစီမံကိန်း၏နောင်လာမည့် ၄ နှစ်အတွက် အကျုံးမဝင်သော ကျေးရွာဖွံ့ဖြိုးရေး လုပ်ငန်းအစီအစဉ်များ။

စဉ်	ကျေးရွာဖွံ့ဖြိုးရေးအတွက် လုပ်ငန်းအစီအစဉ်များ	အဆိုပြုသူ ကျား၊ မ၊ (ကျား+မ)	အခန်း ကဏ္ဍ
၁	ကျောင်းသုံးပရိဘောဂပစ္စည်း	ကျား+မ	ပညာရေး
၂	ဝန်ထမ်းအိမ်ယာ	ကျား	အခြား
၃	အလုပ်အကိုင်အခွင့်အလမ်း	မ	အခြား
၄	စိုက်ပျိုးရေးနည်းပညာရရှိရေး	ကျား+မ	စိုက်ပျိုးရေး
၅	မွေးမြူရေးနည်းပညာသင်တန်းရရှိ ရေး	ကျား+မ	မွေးမြူရေး
၆	လူမှုဆက်ဆံရေးသင်တန်းရရှိရေး	ကျား	အခြား

၁၃

ကျေးရွာပထမနှင့် ဒုတိယအကြိမ်အစည်းအဝေးမှတ်တမ်းများ

။

နေရာ - လှလှ
 အချိန် - ၉:၀၀ AM - ၄:၃၀ PM
 အစည်းအဝေးခေါင်းစဉ် (၁+၂) ကြိမ်အစည်းဝေး
 နေ့ရက် - ၅.၇.၁၉

သွေးဇွေးသည် အကြောင်းအရာ

- ၁။ လူထုမဟိုဠာ စီမံကိန်း မိတ်ဆက်ခြင်း
 စီမံကိန်း ဝက်ဝန်း အကြောင်းရှင်းပြခြင်း
- ၂။ အစီအစဉ်အတိုင်း ချိန်ညှိမှုများနှင့် အစီအစဉ်များ အကြောင်းရှင်းပြခြင်း
 စေတနာ့ဝန်ထမ်း ဖွဲ့စည်းချိတ်ဆက်မှုများ
- ၃။ PRA Tools ပြန်လည်မှတ်တမ်းခြင်း၊ ပြန်လည်ဆန်းစစ်ခြင်း
 ဦးစားပေးစာအုပ် ဘတ်ဒရက်ခြင်းနှင့် စီမံကိန်း ပြင်ဆင်ခြင်းများ အား ဖြေရှင်းပေးခြင်း
- ၄။ အကျိုးဝင်မဝင်ဘော စီမံကိန်း ပြင်ဆင်ခြင်းများ အား စိစစ်ခြင်း VDP ပုံစံ ကျေးရွာစီ
 ● ထောက်စက်မတ် ဖွဲ့စည်းခြင်း၊ အတည်ပြုခြင်း
- ၅။ ပထမအကြိမ် အုပ်စုအစည်းအဝေး ပြန်လည် ချိန်ညှိခြင်း

စဉ်	အစည်းအဝေးဆုံးဖြတ်ချက်များ	ဆောင်ရွက်မည့်သူ
၁။	လားရှိုး ဒုတိယ ဝက်ဝန်းတွင် တက်ပွား၊ လက်ညှိပြင် များ ပေါင်းပါဝင်ပေးကြပါဟု မေတ္တာရပ်ခံအပ်ပါသည်။	ကျေးရွာခေါင်းစေတင် ဦးစိုး၊ ဦးစိုး၊ စောစော
၂။	ပထမနှစ် ကော်မတီ အဖွဲ့ဝင် ဖြစ်စေရန် မှတ်တမ်း အတည်ပြုပါသည်။	ကျေးရွာလူထု
၃။	ဖွံ့ဖြိုးရေး လုပ်ငန်းစဉ် ဖြစ်စေရန် မှတ်တမ်း အတည်ပြုပါသည်။	ကျေးရွာလူထု
၄။	ပထမအကြိမ် အုပ်စုအစည်းအဝေး ကို ချိန်ညှိပါသည်။	TF/CF

ဘိတ်ကော်မတီ
 ဝန်ထမ်း/ရာထူး - စောစော / CF
 ဝက်စက်/ရက်စွဲ - Mon / 5.7.19

၁၄ ကဏ္ဍအလိုက်အနှစ်ချုပ်ဇယား

ကဏ္ဍ	စဉ်	လုပ်ငန်းအမျိုးအစား	အဆိုပြုသူ			ခုနှစ်	ထောက်ပံ့မည့် အဖွဲ့အစည်း (သို့) ဌာန	မှတ်ချက်
			ကျား	မ	ကျား+ မ			
အခြေခံအဆောက်အဦး (လမ်း၊ တံတား၊ ရေရရှိရေး၊ မီးလင်းရေး)	၁	ရွာတွင်းဂဝံမြေသားလမ်း ခင်းခြင်း			√	၂၀၁၈၂၀၁၉		
	၂	ရွာချင်းဆက်ဂဝံမြေသားလမ်း			√	၂၀၁၈၂၀၁၉		
	၃	စက်ရေတွင်းနှင့်ရေစင်		√		၂၀၁၈၂၀၁၉		
	၄							
	၅							
လူမှုစီးပွား (ပညာရေး၊ ကျန်းမာရေးနှင့် ဆိုင်သောအဆောက်အဦးနှင့် အခြားလိုအပ်ချက်များ)	၁	အလယ်တန်းကျောင်းဆောင်အသစ်			√	၂၀၁၈၂၀၁၉		
	၂	ကျေးလက်ဆေးပေးခန်း			√	၂၀၁၈၂၀၁၉		
	၃	ကျောင်းသုံးပရိဘောဂ			√	၂၀၁၈၂၀၁၉		
	၄	ဝန်ထမ်းအိမ်ယာ	√			၂၀၁၈၂၀၁၉		
	၅	မူလတန်းစာသင်ကျောင်းခြံစည်းရိုးပြုပြင်ခြင်းလုပ်ငန်း			√	၂၀၁၈၂၀၁၉		
အသက်မွေးဝမ်းကျောင်း (စိုက်ပျိုးရေး၊ မွေးမြူရေးနှင့် ဆိုင်သော အဆောက်အဦးနှင့် အခြားလိုအပ်)	၁	အလုပ်အကိုင်အခွင့်အလမ်း		√		၂၀၁၈၂၀၁၉		
	၂	စိုက်ပျိုးရေးနည်းပညာသင်တန်းရရှိရေး			√	၂၀၁၈၂၀၁၉		
	၃	မွေးမြူရေးနည်းပညာသင်တန်းရရှိရေး			√	၂၀၁၈၂၀၁၉		
	၄							

ချက်များ	၅							
သဘာဝဘေး	၁							
အန္တရာယ် လျော့ပါးရေး	၂							
	၃							
	၄							
	၅							
	၆							
အခြား	၁							
	၂							
	၃							
	၄							
	၅							