

ပြည်ထောင်စုသမ္မတ မြန်မာနိုင်ငံတော်အစိုးရ
စိုက်ပျိုးရေး၊ မွေးမြူရေးနှင့်ဆည်မြောင်း ဝန်ကြီးဌာန
ကျေးလက်ဒေသဖွံ့ဖြိုးတိုးတက်ရေး ဦးစီးဌာန
နေဖြူမြို့နယ်
လူထုဗဟိုပြုစီမံကိန်း (ဒုတိယနှစ်စက်ဝန်း)

**National Community Driven Development Project
(NCDDP)**



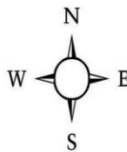
ကျေးရွာဖွံ့ဖြိုးရေးအစီအစဉ်
Village Development Plan (VDP)
လဟာသလိပ်ကျေးရွာ၊ သဘောသပြုအုပ်စု

မာတိကာ

- ၁။ မြို့နယ်မြေပုံ
- ၂။ ကျေးရွာအုပ်စုမြေပုံ (ကျေးရွာတည်နေရာ)
- ၃။ ကျေးရွာအုပ်စုတွင်ပါဝင်သောကျေးရွာများစာရင်း
- ၄။ ကျေးရွာသမိုင်းကြောင်း
- ၅။ လူထုပူးပေါင်းပါဝင်သော လူမှုဆန်းစစ်ခြင်းနှင့် အကဲဖြတ်ခြင်းလုပ်ငန်းစဉ် (PSA/PRA) အကျဉ်းချုပ်ဇယား
- ၆။ ကျေးရွာဖွံ့ဖြိုးရေးအစီအစဉ်အတွက်အသုံးပြုခဲ့သော PRA tools များနှင့် တစ်ခုချင်းစီအတွက်သုံးသပ်ချက်များ
 - ၆.၁။ ကျေးရွာလူမှုရေးနှင့် အရင်းအမြစ်ပြမြေပုံ (Social and Resource Map)
 - ၆.၂။ ရာသီကွင်းပြ ပြက္ခဒိန် (Seasonal Calendar)
 - ၆.၃။ ဥစ္စနေကြွယ်ဝမှုအဆင့်သတ်မှတ်ချက် (Wealth Ranking)
 - ၆.၄။ ကျား-မ ပင့်ကူအိမ်သုံးသပ်ခြင်း (Spider Diagram)
 - ၆.၅။ ပိုင်ဆိုင်မှုသုံးသပ်ခြင်း (Asset Mapping)
 - ၆.၆။ အဖွဲ့အစည်းချိတ်ဆက်မှုဇယား
- ၇။ ကော်မတီဝင်များရွေးချယ်ခြင်းနှင့်ကျေးရွာဖွံ့ဖြိုးရေးအစီအစဉ်ဆောင်ရွက်မှု မှတ်တမ်းဓါတ်ပုံများ
- ၈။ ကျေးရွာကော်မတီဝင်များစာရင်း
- ၉။ ကျေးရွာအချက်အလက် (ပုံစံ-၁)
- ၁၀။ စီမံကိန်းစက်ဝန်းအချိန်ဇယား (ပုံစံ-၂)
- ၁၁။ ကျေးရွာဖွံ့ဖြိုးရေးဦးစားပေးအစီအစဉ် (ပုံစံ-၃)
- ၁၂။ ကျေးရွာအချက်အလက် (ပုံစံ-၁)
- ၁၃။ စီမံကိန်းစက်ဝန်းအချိန်ဇယား (ပုံစံ-၂)
- ၁၄။ ကျေးရွာဖွံ့ဖြိုးရေးဦးစားပေးအစီအစဉ် (ပုံစံ-၃)
- ၁၅။ ကျေးရွာပထမအကြိမ်အစည်းအဝေးမှတ်တမ်းများ
- ၁၆။ ကျေးရွာဒုတိယအကြိမ်အစည်းအဝေးမှတ်တမ်းများ
- ၁၇။ ကဏ္ဍအလိုက်ဦးစားပေးဖွံ့ဖြိုးရေးလုပ်ငန်းစဉ်များ

မြို့နယ်မြေပုံ

နေဖြူမြို့နယ်

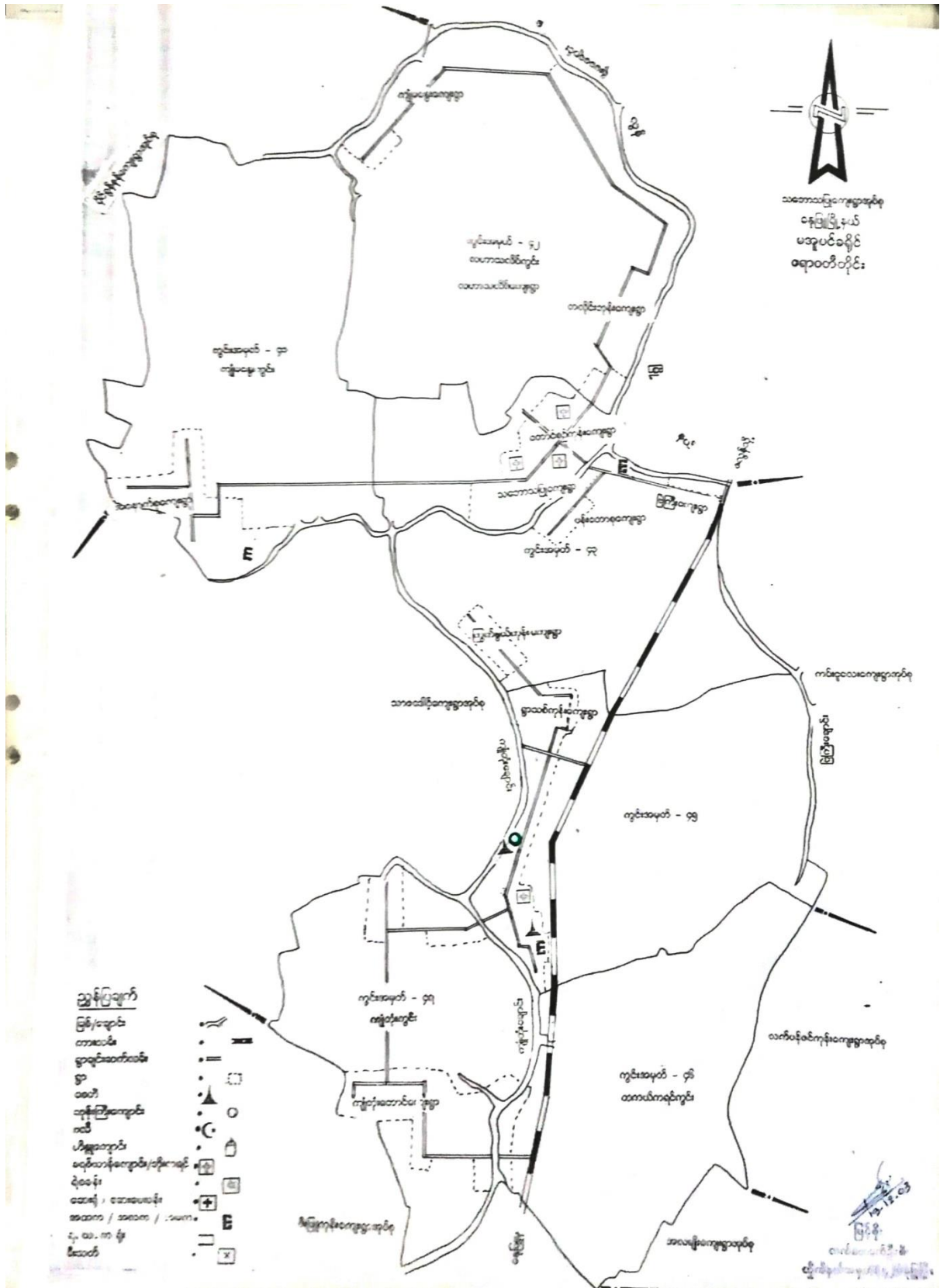


နေဖြူမြို့နယ်
 ဧရိယာတိုင်းခေယကြီး
 စကေး ၁:၂၀၀၀ = ၁:မိုင်



- အနိမ္မတ္ထ**
- ၁။ တိုင်းနယ်နိမိတ်
 - ၂။ ခရိုင်နယ်နိမိတ်
 - ၃။ မြို့နယ်နယ်နိမိတ်
 - ၄။ ကျေးရွာအုပ်စုနယ်နိမိတ်
 - ၅။ မြစ်ချောင်း / တူးမြောင်း
 - ၆။ ကားလမ်း
 - ၇။ ရထားလမ်း

ကျေးရွာအုပ်စုမြေပုံတည်နေရာ



သဘောသပြုကျေးရွာအုပ်စုတွင်ပါဝင်သောကျေးရွာစာရင်း

စဉ်	ကျေးရွာအမည်	အိမ်ထောင်စု	ကျား	မ	လူဦးရေစုစုပေါင်း	မှတ်ချက်
၁	ကြွက်နွယ်ကုန်း	၄၀	၇၀	၈၀	၁၅၀	
၂	တလိုင်းဘုန်း	၄၅	၉၇	၁၀၇	၂၀၄	
၃	မြဲကြီး	၁၈	၃၅	၄၃	၇၈	
၄	ပန်းတောစု	၂၀	၄၃	၄၄	၈၇	
၅	ကျုံ့မနွေး	၄၃	၉၉	၁၀၇	၂၀၆	
၆	သဘောသပြု	၆၀	၁၄၉	၁၆၉	၃၁၈	
၇	တောင်ဇင်ကုန်း	၄၆	၁၃၁	၁၃၆	၂၆၇	
၈	ကျုံ့တုံး	၃၉၂	၇၂၆	၈၄၅	၁၅၇၁	
၉	လဟာသလိပ်	၇၃	၁၇၁	၁၇၇	၃၄၈	
၁၀	ကျုံ့တုံးအနောက်စု	၁၆၉	၃၃၉	၃၉၀	၇၂၉	



လူထုဗဟိုပြု စီမံကိန်း

ကျေးရွာသမိုင်းကြောင်း

လွန်ခဲ့သောနှစ်ပေါင်း(၁၇၀)နီးပါးခန့်က လူ(၄)ဦးဖြင့်စတင်တည်ထောင်ခဲ့ပါသည်။ ၎င်းတို့ (၄)ဦးမှာ(၁)ဦးရွှေဝ (၂)ဒေါ်မေကြီး (၃)ဦးတိုးအို (၄)ဦးအောင်ခွေးတို့ဖြစ်ပါသည်။

ဤရွာသည်အရင်အချိန်က လဟာကွင်းဖြစ်၍ ဒိုက်များပေါသောကြောင့် လဟာသလိပ်ဟု အမည်တွင်ခဲ့ပါသည်။ နောက်ပိုင်းတွင် အနီးအနားရှိရွာများမှ ပြောင်းရွှေ့လာကြရာမှ အိမ်ခြေမှာ တဖြေးဖြေးများလာပြီး ရွာဝိုင်းကလေးဖြစ်လာသည်။ ဤရွာဝိုင်းကလေးအား ဝါးခြံစည်းရိုးများဖြင့် ကာရံထားပါသည်။ ရွာ၏အပြင်ဘက်ရှိ အနောက်မြောက်ဘက်တွင် စားကျက်မြေများရှိပါသည်။ သက္ကရာဇ်၁၉၅၇၊၁၉၅၈ခုနှစ်ခန့်တွင် ရွာမှဦးစောဉာဏ်၊ ဦးငဝင်း၊ ဦးမီးကိုက်၊ ဦးဖိုးမင်နှင့် ဦးအိုင်ကြီး တို့သည် စားကျက်မြေများအား ခုတ်ထွင်ရှင်းလင်း၍ သွားရောက်နေထိုင်ခဲ့ကြသည်။ တဖြေးဖြေး ပြောင်းရွှေ့လာကြရာမှယခုအချိန်တွင် အိမ်ခြေပေါင်း(၃၅)လုံးရှိလာပြီး ရွာထဲတွင်အိမ်ခြေ(၁၈)လုံး စုစုပေါင်း(၅၃)လုံးရှိပါသည်။ ကရင်လူမျိုးများဖြစ်၍ အနည်းစုမှာဗုဒ္ဓဘာသာဝင်များဖြစ်ပြီး အများစုမှာခရစ်ယာန်ဘာသာဝင်များ ဖြစ်ကြသည်။




လူထုဗဟိုပြု စီမံကိန်း

**လဟာသလိပ်ကျေးရွာ၏ လူထုပူးပေါင်းပါဝင်သောလူမှုဆန်းစစ်ခြင်းနှင့်အကဲဖြတ်ခြင်းလုပ်ငန်းစဉ်
(PSA/PRA) အကျဉ်းချုပ် (ဒုတိယနှစ်စက်ဝန်း)**

စဉ်	အကြောင်းအရာ	ရက်စွဲ	ဦးတည်အုပ်စု	တက်ရောက်သူ			အဓိကဆွေးနွေးချက်များ
				ကျား	မ	ပေါင်း	
၁	ကျေးရွာသမိုင်းကြောင်း (Village History)	၂၀၁၈.၆.၁၀	ကျေးရွာအကြောင်းကိုသိ သောရပ်မိရပ်ဖ (အမျိုးသား၊သမီး)များ ကျေးရွာအုပ်ချုပ်ရေးမှူး	၃	၃	၆	ကျေးရွာလူမှုစီးပွားအုပ်စုများခွဲခြား သတ်မှတ်နိုင်ရေးအတွက်အခြေခံစံ နှုန်းများကိုရွာသူရွာသားများနှင့်အ တူဆွေးနွေး၍အများသဘောတူဆုံး ဖြတ်သတ်မှတ်ခြင်း။
၂	ကျေးရွာလူမှုရေး၊ စီးပွားရေး အရင်းမြစ်ပြမြေပုံ (Social and Resource Map)	၂၀၁၈.၆.၂၀	ကျေးရွာသူ/သားများနှင့် မြေပုံရေးဆွဲတက်သူ ကော်မတီဝင်အချို့နှင့် ကျေးရွာကြောင်းကိုနံ့နံ့ စပ်စပ်သိသောလူငယ် လေးများ	၂၉	၂၂	၅၁	ကျေးရွာစီးပွားရေးအရင်းအမြစ်များ၊ လမ်းပန်းဆက်သွယ်ရေးအခြေ အနေ၊ သောက်သုံးရေ ရရှိမှု၊ ပညာရေး၊ကျန်းမာရေးလိုအပ်ချက်၊ အလုပ်အကိုင်အခွင့်အလမ်းဖန်တီး နိုင်မှုများကိုဆွေးနွေးခြင်း။
၃	ရာသီခွင်ပြကွဲဒီနံ (Seasonal Calendar)	၂၀၁၈.၆.၁၀	ကော်မတီဝင်များ(ကျား၊ မ)တောင်သူလယ်သမား၊ လက်လုပ်လက်စား၊ ဈေးသည်များနှင့်လယ် လုပ်သားများ (အမျိုးသား၊အမျိုးသမီး)	၂၉	၂၂	၅၁	ကျေးရွာတွင် ရာသီအလိုက် လုပ်ကိုင်ဆောင်ရွက်နေသော အလုပ်အကိုင်များ၊ ဝင်ငွေရရှိမှုများ၊ နှင့် ပွဲတော်ရက်များအကြောင်း ဆွေးနွေးခြင်း
၄	ချမ်းသာကြွယ်ဝမှု အဆင့်ခွဲခြားဥပမာပြဇယား (Wealth Ranking)	၂၀၁၈.၆.၁၀	ကျေးရွာသူ/သားများနှင့် အုပ်ချုပ်ရေးမှူး၊ ကော်မတီဝင်များ	၂၉	၂၂	၅၁	ကျေးရွာအတွင်းရှိဥစ္စာနေပိုင်ဆိုင်မှု အား အဆင့်ခွဲခြားခြင်း။
၅	အမျိုးသား၊ အမျိုးသမီးအခြေအနေသုံးသပ် ချက်ပြမြေပုံ (Spider Web)	၂၀၁၈.၆.၁၀	ကျေးရွာသူ/သားများ	၂၉	၂၂	၅၁	ကျေးရွာအတွင်းရှိ အမျိုးသား၊ အမျိုးသမီးများ၏ စွမ်းဆောင်ရည်အပိုင်း၊ ပညာရေး၊ အလုပ်အကိုင်၊ ခေါင်းဆောင်မှု၊ ရပ်ရေးရွာရေးပူးပေါင်းပါဝင်မှုနှင့် အလုပ်အကိုင်အခွင့်အလမ်းများ အား အမျိုးသား၊အမျိုးသမီး နှိုင်းယှဉ်ဆွေးနွေးခြင်း။
၆	ပိုင်ဆိုင်မှုအရင်းအမြစ် (Access to control over)	၂၀၁၈.၆.၁၀	ကျေးရွာသူ/သားများ	၂၉	၂၂	၅၁	အမျိုးသားနှင့်အမျိုးသမီးများ ပိုင်ဆိုင်မှုအရင်းအမြစ်များ
၇	အဖွဲ့အစည်းချိတ်ဆက်ပြမြေပုံ (Venn Diagram)	၂၀၁၈.၆.၁၀	ကျေးရွာအတွင်းရှိအဖွဲ့ စည်းများ၊ ကျေးရွာသူ၊ကျေးရွာ သားများ	၂၉	၂၂	၅၁	ကျေးရွာအတွင်းရှိ လက်ရှိဖွဲ့စည်းထားသောအဖွဲ့ အစည်းများနှင့် ချိတ်ဆက်ပြီးလုပ်ဆောင်နေပုံအား ဆွေးနွေးခြင်း။

လဟာသလိပ်ကျေးရွာ၏ လူထုပူးပေါင်းပါဝင်သောလူမှုဆန်းစစ်ခြင်းနှင့်အကဲဖြတ်ခြင်းလုပ်ငန်းစဉ်
(PSA/PRA) အကျဉ်းချုပ် (ဒုတိယနှစ်စက်ဝန်း)

စဉ်	အကြောင်းအရာ	ရက်စွဲ	ဦးတည်အုပ်စု	တက်ရောက်သူ			
				ကျား	မ	ပေါင်း	
၈	ကျေးရွာ၏ (၅) နှစ်စာ ဦးစားပေး ဖွံ့ဖြိုးရေးအစီအစဉ် (Metric Ranking)	၁၉၀၂.၂၀၂၀	ကျေးရွာသူ/သားများ၊ ကော်မတီဝင်များ၊ ရပ်မိရပ်ဖများ၊ ကျေးရွာအတွင်းရှိအဖွဲ့အစည်းများ။	၂၉	၂၂	၅၁	ကျေးရွာအတွက်လိုအပ်သော အဆောက်အဦးပိုင်းဆိုင်ရာနှင့် စီးပွားရေး၊ လူမှုရေးနှင့်ကျန်းမာရေး အတွက် လုပ်ဆောင်ချင်သော လုပ်ငန်းများ၊ လုပ်ဆောင်မည့်သူများအား ကြိုတင်ဆွေးနွေးခြင်း။
၉	ကျေးရွာအုပ်စု၏ ဖွံ့ဖြိုးရေး အစီအစဉ်ပြဇယား (VTDP)	၁၉၀၂.၁၂.၂၀	ကျေးရွာအုပ်စု ကော်မတီဝင်များ။	၂၂	၁၈	၄၀	ကျေးရွာအုပ်စုအတွက် ပိုမို၍အရေးကြီးသော လုပ်ငန်းများကို ဦးစားပေးအဆင့်သတ်မှတ်ကာ အရင်ဆုံးပြုလုပ်ရန် ဆွေးနွေးခြင်း။



လူထုပတ်ဝန်းကျင် စီမံကိန်း

မပြေပါ။ မြေသားလမ်းမှာ မိုးတွင်းအခါရွံ့ဗွက်များထူသောကြောင့် သွားလာရန်အတွက် အဆင်ပြေမှုလုံးဝမရှိပါ။ ရွာချင်းဆက်လမ်းမှာလည်း ကွန်ကရစ်ကျောက်ပြားများ ခင်းထားသော်လည်း ကျဉ်းမြောင်း ပါသည်။

အနှစ်ချုပ်

လဟာသလိပ်ကျေးရွာသည် နွေရာသီတွင် သန့်ရှင်းသောသောက်သုံးရေရှားပါးခြင်း၊ မိုးရာသီတွင် သွားလာရေး အဆင်မပြေခြင်း၊ ကျန်းမာရေးဖြစ်သည့်အခါ အလွယ်တကူကုသရန်ခက်ခဲခြင်းပြဿနာများကြုံတွေ့နေရသည်။ ကျေးရွာတွင် အလုပ်အကိုင်အခွင့်အလမ်း နည်းပါးနေသောကြောင့် အခြားဒေသများသို့ သွားရောက်လုပ်ကိုင်ရသည်။



လူထုဗဟိုပြု စီမံကိန်း

၂။ နေဖြူမြို့နယ်၊ သဘောသပြုအုပ်စု၊ လဟာသလိပ်ကျေးရွာ

ရာသီခွင်ပြပြကွဒိန်

လဟာသလိပ်ကျေးရွာ		ရာသီခွင်ပြပြကွဒိန်											၃၁.၇.၂၀၁၃			
အကြောင်းအရာ	၀၇.၇	၀၈.၇	၉.၇	၁၀.၇	၁၁.၇	၁၂.၇	၁၃.၇	၁၄.၇	၁၅.၇	၁၆.၇	၁၇.၇	၁၈.၇	၁၉.၇	၂၀.၇	၂၁.၇	၂၂.၇
ရာသီဥတု	☀	☀	☁	☁	☁	☁	☁	☁	☁	☁	☁	☁	☁	☁	☁	☁
စိုက်ပျိုးရေး			•••••	•••••	•••••	•••••	•••••	•••••	•••••	•••••	•••••	•••••	•••••	•••••	•••••	•••••
မွေးမြူရေး	🐏	🐓	🐓	🐎	🐎	🐓	🐓	🐓	🐓	🐓	🐓	🐓	🐓	🐓	🐓	🐓
တံငါလုပ်ငန်း				🐟	🐟	🐟	🐟	🐟	🐟	🐟	🐟	🐟	🐟	🐟	🐟	🐟
မြဲလုပ်ငန်း	🌾	🌾	🌾	🌾	🌾	🌾	🌾	🌾	🌾	🌾	🌾	🌾	🌾	🌾	🌾	🌾
လမ်းဖုံးဆက်သွယ်ရေး	🛣	🛣	🛣	🛣	🛣	🛣	🛣	🛣	🛣	🛣	🛣	🛣	🛣	🛣	🛣	🛣
ဝင်ငွေ/ထွက်ငွေ	△	△	△	△	△	△	△	△	△	△	△	△	△	△	△	△
ကျန်းမာရေး				🏠	🏠	🏠	🏠	🏠	🏠	🏠	🏠	🏠	🏠	🏠	🏠	🏠
ပွဲတော်										✝	🌀					
အားလပ်ချိန်			▨	▨	▨	▨	▨	▨	▨	▨	▨	▨	▨	▨	▨	▨

ဆွေးနွေးခြင်းနှင့်ဆန်းစစ်ခြင်း

လဟာသလိပ်ကျေးရွာတွင် လယ်ယာမြေလုပ်ကိုင်သူ (၁၇)အိမ်ထောင်စုရှိပါသည်။ နယုန်လတွင်တွင် စပါးကြုံ၍ပါဆိုလတွင်စပါးစိုက်ပျိုးသည်။ ဝါခေါင်၊ တော်သလင်းနှင့်သီတင်းကျွတ်လများတွင်ပေါင်းသင်ခြင်း၊ ဆေးဖျန်းခြင်းများပြုလုပ်၍ တန်ဆောင်မုန်းလတွင်စပါးရိတ်သိမ်း၍ နတ်တော်လတွင်ပဲစိုက်ပျိုးသည်။ တပေါင်းလတွင်ပဲ၊ များရိတ်သိမ်းကြပါသည်။

အနှစ်ချုပ်

လဟာသလိပ်ကျေးရွာတွင် သန့်ရှင်းသောသောက်သုံးရေမလုံလောက်ခြင်း၊ မိုးရာသီတွင်လမ်းပန်း ဆက်သွယ်ရေးမကောင်းပါ။ ကျေးရွာတွင် အလုပ်အကိုင်အခွင့်အလမ်း နည်းပါးနေသောကြောင့်အခြား မြို့နယ်သို့သွားရောက်လုပ်ကိုင်ခြင်း ပြဿနာများကြုံတွေ့နေရပါသည်။

၃။ ဓနဖြူမြို့နယ်၊ သဘောသပြုအုပ်စု၊ လဟာသလိပ်ကျေးရွာ

ဥစ္စာဓနကြွယ်ဝမှုဇယား

လဟာသလိပ်ကျေးရွာ		ဥစ္စာဓနကြွယ်ဝမှုဇယား	၃၁-၇-၂၀၁၉	
အဆင့်		သတ်မှတ်ချက်	အိမ်ထောင်စု အရေအတွက်	စုစုပေါင်းနှုန်း
ချမ်းသာ	လယ်(၅)စတုဂံနှင့်အထက်၊ ခြံ၊ ဆိုင်ကယ်၊ ထောက် လာဂျီ၊ မွေးခြံ၊ ရေးကန်၊ ထွန်စက်၊ ဂိုက်စွဲ၊ တိုက် သစ်အိမ်၊ အိမ်ပိုင်လုပ်ငန်း၊ ဆိုလာ		၉	၁၂%
အသင့် အတင့်	ဝါး၊ ဖိုးကျောက်တိုင်/သစ်အိမ်၊ မယ်မာ၊ ခြံ၊ လက်လုပ်လက်စား၊ ဆိုင်ကယ်၊ လယ်ပျံ/မရှိ		၁၀	၁၃%
နွမ်းပါး	အိမ်ပိုင်လုပ်ငန်းမရှိ၊ လက်လုပ်လက်စား၊ ဝါးအိမ် ခြံ၊ စိုက်ပျိုးမြေမရှိ		၅၆	၇၅%
		စုစုပေါင်း	၇၅	၁၀၀%
		ပါဝင်ဆွေးနွေးသူ - ၇၅ - (၁၅) ဦး / မ (၁၅) ဦး		

ဆွေးနွေးခြင်းနှင့်ဆန်းစစ်ခြင်း

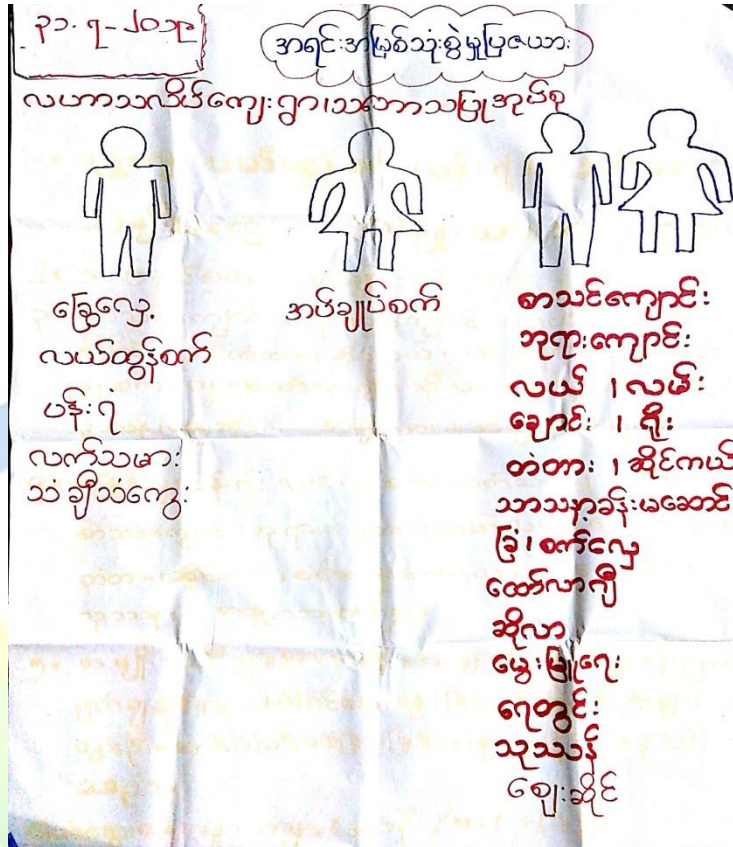
လဟာသလိပ် နွမ်းပါးသော အိမ်ထောင်စု (၅၆) ရှိသည်။ ဓနိမိုး၊ ထရံကာ ဝါးအိမ်များဖြင့် နေထိုင်ကြပြီး အများစုမှာ ကိုယ်ပိုင်လက်လုပ်လက်စား လုပ်ကိုင်ခြင်းဖြင့် အသက်မွေးဝမ်း ကြောင်းပြုရ သည်။

အနှစ်ချုပ်

နွမ်းပါးသော အိမ်ထောင်စုများသည် မိသားစုဝင်များပြားပြီး လုပ်ကိုင်စားသောက်ရန် အလုပ်အကိုင်ရှားပါးခြင်း။

၅။ နေဖြူမြို့နယ်၊ သဘောသပြေအုပ်စု၊ လဟာသလိပ်ကျေးရွာ

ပိုင်ဆိုင်မှုသုံသပ်ခြင်း



ဆွေးနွေးခြင်းနှင့်ဆန်းစစ်ခြင်း

အမျိုးသား၊ အမျိုးသမီးသုံးစွဲမှုမှာများပြီး ထိန်းချုပ်မှုတွင်အမျိုးသားများသာ လုပ်ဆောင်ကြောင်း တွေ့ရှိရသည်။

အနစ်ချုပ်

လဟာသလိပ်ကျေးရွာတွင်အမျိုးသမီးများ သုံးစွဲသောအရင်းအမြစ်နည်းပါးနေခြင်း၊ အလုပ်အကိုင်အခွင့် အလမ်း နည်းပါးနေခြင်း အခက်အခဲ များကြုံတွေ့ရပါသည်။

၆။ ဓနုဖြူမြို့နယ်၊ သဘောသပြုအုပ်စု၊ လဟာသလိပ်ကျေးရွာ
အဖွဲ့အစည်းချိတ်ဆက်မှုပြမြေပုံ



ဆွေးနွေးခြင်းနှင့်ဆန်းစစ်ခြင်း

လဟာသလိပ်ကျေးရွာတွင် ယခုနှစ်တိုးလာသော အဖွဲ့အစည်းများမှာ ကျေးရွာစီမံခန့်ခွဲမှုအဖွဲ့၊ နှုန်းလျော့အဖွဲ့တို့ဖြစ်သည်။ ကျေးရွာစီမံခန့်ခွဲမှု အဖွဲ့သည် ဓနုဖြူမြို့နယ်ရှိ လူထုဗဟိုပြု စီမံကိန်းအဖွဲ့နှင့်ဖွံ့ဖြိုးရေးလုပ်ငန်းများကို ချိတ်ဆက်ဆောင်ရွက်သည်။ ကျေးရွာရှိဖွံ့ဖြိုးရေးလုပ်ငန်းများကို လုပ်ဆောင်ရာတွင် ကျေးရွာစီမံခန့်ခွဲမှုအဖွဲ့သည် ကျေးရွာလူထုနှင့်တိုင်ပင်ဆွေးနွေးပြီး ညှိနှိုင်းဆောင်ရွက်သည်။ ကျေးရွာစီမံခန့်ခွဲမှုအဖွဲ့တွင် အမျိုးသား၊ အမျိုးသမီးတန်းတူပါဝင်ဖွဲ့စည်းထားသောကြောင့် အမျိုးသမီးများပါဝင်ဆွေးနွေးမှု များတွေ့ရသည်။ အမျိုးသမီးများ ပါဝင်ဆွေးနွေးမှုများ ရှိသော်လည်း ကျေးရွာရှိအချို့ အမျိုးသမီးများ ပြောဆိုဆွေးနွေးပါဝင်မှု အားနည်းသည်။ နှုန်းလျော့ အဖွဲ့သည် မြို့နယ်ရှိ ငွေချေး အဖွဲ့အစည်း နှင့် ချိတ်ဆက်ဆောင်ရွက်သည်။

အနှစ်ချုပ်

လဟာသလိပ်ကျေးရွာတွင် အဖွဲ့အစည်းများ ဖွဲ့စည်းထားသော်လည်း အမျိုးသမီးတန်းတူပါဝင်မှု အားနည်းသည်။

သဘောသပြုအုပ်စု၊လဟာသလိပ်ကျေးရွာ PRA Tools ရေးဆွဲနေပုံ



၈။ ကျေးရွာကော်မတီဝင်များစာရင်း

လဟာ သလိင် - ကျေးရွာ

စဉ်	အမည်	ကျား	မ	ရာထူး/တာဝန်
ကျေးရွာစီမံကိန်းအထောက်အကူပြုကော်မတီ				
၁။	ဦးစောဇင်	✓		ဥက္ကဋ္ဌ
၂။	ဒေါ်ခင်နီ		✓	ဥက္ကဋ္ဌ
ဝယ်ယူရေးဆောင်ကော်မတီ				
၁။	ဦးစိုးဇော်	✓		ခေါင်းဆောင်
၂။	ဒေါ်ခင်အေး		✓	မှတ်တမ်းထိန်း
၃။	ဦးကျော်စွာ	✓		အဖွဲ့ဝင်
ကျေးရွာငွေစရင်းကိုင်				
၁။	ဦးစိုးလှိုင်		✓	တာဝန်ခံ
စောင့်ကြည့်ကြီးကြပ်ရေးဆောင်ကော်မတီ				
၁။	ဒေါ်လင်းလင်း		✓	ခေါင်းဆောင်
၂။	ဦးစောဇင်	✓		အဖွဲ့ဝင်
၃။	ဒေါ်ခင်အေး		✓	အဖွဲ့ဝင်
လည်ပတ်ပြုပြင်ထိန်းသိမ်းရေးဆောင်ကော်မတီ				
၁။	ဦးစောဇင်	✓		ခေါင်းဆောင်
၂။	ဒေါ်ခင်အေး		✓	အဖွဲ့ဝင်
၃။	ဒေါ်ခင်အေး		✓	အဖွဲ့ဝင်
ဝေဖန်အကြံပြုတိုင်ကြားရေးတာဝန်ခံ				
၁။	ဒေါ်ခင်အေး		✓	တာဝန်ခံ
၂။	ဦးစောဇင်	✓		တာဝန်ခံ
ကျေးရွာစေတနာ့ဝန်ထမ်း				
၁။	ဦးစိုးလှိုင်	✓		အကူ
၂။	ဒေါ်ခင်အေး		✓	အကူ
၃။	...			အကူ
၄။	...			အကူ

၂၀၁၉ခုနှစ်

နေဖြူဖြူ

ပုံစံ - ၈ - ၁ ကျေးရွာအခြေခံအချက်အလက်များ (Form PC 1)

လမ်းညွှန်ချက်။ ကျေးရွာတစ်ရွာသို့ ပထမဆုံးမိတ်ဆက်ခရီး သွားရောက်သောအခါ လူထုစည်းရုံးရေးမှူးသည် ကျေးရွာ ခေါင်းဆောင်များအား ကျေးရွာအချက်အလက်များကို မေတ္တာရပ်ခံ၍ တောင်းခံရသည်။ ဤအချက်အလက်များကို စီမံကိန်း မိတ်ဆက်အစည်းဝေးမတိုင်မီတောင်းခံရမည်။ စီမံကိန်းမိတ်ဆက်အစည်းဝေးတွင် လူထုစည်းရုံးရေးမှူးသည် ဤအချက်အလက် များအား စစ်ဆေးပြီး မှန်ကန်အောင်ပြုလုပ်ရမည်။ ပြီးနောက်တွင် လူထုစည်းရုံးရေးမှူးမှ သတင်းအချက်အလက်ထံသို့ Tablets မှ တာဆင့် ဖြည့်သွင်းရမည်။

ကျေးရွာခေါင်းဆောင် အမည် ဦးဝင်းကျော်	ကျေးရွာခေါင်းဆောင်၏ ဖုန်းနံပါတ် ၀၉-၇၇၄၃၁၆၈၈၅	လူထုစည်းရုံးရေးမှူး၏ အမည် ခင်မောင်လတ်
ပြည်နယ်/တိုင်းဒေသကြီး ဧရာဝတီ	မြို့နယ် ဓနုမြို့	ကျေးရွာအုပ်စု သာဗောဓိပြာ
		ကျေးရွာ ဂဟကသာဂါး

က။ လူဦးရေ

လူမျိုးစု	အိမ်ထောင်စုအရေအတွက်	ကိုးကွယ်သည့်ဘာသာ	အိမ်ထောင်စုအရေအတွက်
လူမျိုးစု (၁) မာရိုင်	၇၃	ဘာသာ (၁) ခရစ်ယာန်	၅၀
လူမျိုးစု (၂) -----		ဘာသာ (၂) -----	၂၃
လူမျိုးစု (၃) -----		ဘာသာ (၃) -----	
လူမျိုးစုရော -----		ဘာသာရော -----	
အခြား			
	အရေအတွက်		
မသန်စွမ်းသူများ	၁		
သက်ကြီးရွယ်အိုများ (၆၅ နှစ် နှင့် အထက်)	၁၀		
စစ်ဘေးရှောင်			

	အမျိုးသား (အရေအတွက်)	အမျိုးသမီး (အရေအတွက်)
လူဦးရေ		
လူမျိုးစု (၁) မာရိုင်	၁၇၆	၁၇၅
လူမျိုးစု (၂) -----		
လူမျိုးစု (၃) -----		
အခြား		
အိမ်ထောင်ဦးစီး	၅၆	၁၄

(ခ) အခြေခံအဆောက်အအုံ အသုံးအဆောင်များ

စာသင်ကျောင်း	အမှတ် ခြံပိ	ကျန်းမာရေး	အမှတ် ခြံပိ	ဘာသာရေး အဆောက် အအုံများ	အမှတ် ခြံပိ
မူကြိုကျောင်း	<input type="checkbox"/>	တိုက်နယ်ဆေးရုံ	<input type="checkbox"/>	စေတီ	<input type="checkbox"/>
မူလတန်းကျောင်း	<input checked="" type="checkbox"/>	ကျန်းမာရေးဌာန	<input type="checkbox"/>	ဘုန်းကြီးကျောင်း	<input type="checkbox"/>
မူလွန်ကျောင်း	<input type="checkbox"/>	ကျန်းမာရေးဌာနခွဲ	<input type="checkbox"/>	ဟိန္ဒူဘုရားကျောင်း	<input type="checkbox"/>
အလယ်တန်းကျောင်း	<input type="checkbox"/>	ဆေးပေးမန်း	<input type="checkbox"/>	မရစ်ယာန်ကျောင်း	<input checked="" type="checkbox"/>
လယ်လွန်ကျောင်း	<input type="checkbox"/>	အခြား	<input type="checkbox"/>	ဗလီ	<input type="checkbox"/>
အထက်တန်းကျောင်း	<input type="checkbox"/>			အခြား	<input type="checkbox"/>
အခြား	<input type="checkbox"/>				
မှတ်ချက်		မှတ်ချက်		မှတ်ချက်	

(ဂ) ကျွမ်းကျင်သူများမှတ်တမ်း (ကျေးရွာတွင်နေထိုင်သော သို့မဟုတ် တခြားရွာမှလာရောက်သော ကျွမ်းကျင်သူများ)

(၁) စာသင်ကျောင်း			(၂) ကျန်းမာရေး			(၃) လက်မှုညာရှင်		
	ရွာတွင် နေထိုင် သူ	အခြားရွာမှ လာ သူ		ရွာတွင် နေ ထိုင် သူ	အခြားရွာ မှ လာသူ		ရွာတွင် နေထိုင် သူ	အခြား ရွာ မှလာ သူ
မူလတန်းပြဆရာ/မ	<input checked="" type="checkbox"/>	<input type="checkbox"/>	ဆရာဝန်	<input type="checkbox"/>	<input type="checkbox"/>	လက်သမား	<input checked="" type="checkbox"/>	<input type="checkbox"/>
အထက်တန်းပြဆရာ ၁/မ	<input type="checkbox"/>	<input type="checkbox"/>	လက်ထောက် ကျန်းမာရေးမှူး	<input type="checkbox"/>	<input type="checkbox"/>	ပန်းရံ	<input checked="" type="checkbox"/>	<input type="checkbox"/>
အလယ်တန်းပြဆရာ ၁/မ	<input type="checkbox"/>	<input type="checkbox"/>	အမျိုးသမီးကျန်းမာရေး ဆရာမ	<input type="checkbox"/>	<input type="checkbox"/>	လှုပ်စစ်ကျွမ်း ကျင်၊ မီးသမား	<input type="checkbox"/>	<input type="checkbox"/>
မူကြိုဆရာ/မ	<input type="checkbox"/>	<input type="checkbox"/>	သားဖွားဆရာမ	<input type="checkbox"/>	<input type="checkbox"/>	ရေပိုက်သွယ်သူ	<input checked="" type="checkbox"/>	<input type="checkbox"/>
အခြား	<input type="checkbox"/>	<input type="checkbox"/>	ပြည်သူ့ကျန်းမာရေးလုပ် သား	<input type="checkbox"/>	<input type="checkbox"/>	စက်ပြင်ဆရာ	<input checked="" type="checkbox"/>	<input type="checkbox"/>
မှတ်ချက်			မှတ်ချက်			မှတ်ချက်		

(ဃ) ကျေးရွာသို့ ရောက်ရှိနိုင်သည့် လမ်းအခြေအနေ / ကျေးရွာတစ်ရွာသည် ၎င်း၏ ကျေးရွာအုပ်စုနှင့် ဆက်သွယ်ထားသော လမ်းအခြေအနေ (အောက်ပါတို့ကိုဝိုင်းပါ)

ကျောက်ကြမ်းလမ်း ကတ္တရာလမ်း ကွန်ကရစ်လမ်း မော်တော်ဆိုင်ကယ်လမ်း
 ကျောက်ခင်းလမ်း မြေသားလမ်း လူသွားလမ်း အခြား _____

(င) ကျေးရွာဖွံ့ဖြိုးမှုစီမံချက်

(၁) လူထုဗဟိုပြုစီမံကိန်းမစတင်မီ ဤကျေးရွာတွင်ကျေးရွာဖွံ့ဖြိုးမှု စီမံချက်ရှိခဲ့ပါသလား?

(၂) ရှိခဲ့ပါလျှင် ဤစီမံချက်ကို မည်သည့် ခုနှစ်တွင်ပြင်ဆင်ခဲ့ပါသနည်း?

(၃) ဤစီမံချက်ကို မြို့နယ်မှအတည်ပြုခဲ့ပါသလား?

ဝိုင်းပါ
 ရှိပါသည်/မရှိပါ/မသိပါ

နှစ်-----/မသိပါ

ပြုခဲ့ပါသည်/မပြုခဲ့ပါ /မသိပါ

(စ) ခရီးအကွာအဝေး

(၁) ဤကျေးရွာ၏ဗဟိုမှ ၎င်းကျေးရွာအုပ်စု၏ဗဟိုအထိ ခရီးဆိုင်မည်မျှကွာဝေးသနည်း? နိုင်-----/မသိပါ
(၂) ဤကျေးရွာမှ ၎င်းကျေးရွာအုပ်စုဗဟိုအထိ သွားလာရာတွင်ကြာမြင့်သည့်အချိန်။

မြေဧကသွေ့ရာသီတွင်ကြာချိန်----- ၁၅ မိနစ် ----- ထော်လာဂျီ/မော်တော်ဆိုင်ကယ်/မြေလျင်/လား/မော်တော်ဘုတ်/
အခြား -----
မိုးရာသီတွင်ကြာချိန်----- ၂၀ မိနစ် ----- ထော်လာဂျီ/မော်တော်ဆိုင်ကယ်/မြေလျင်/လား/မော်တော်ဘုတ်
၆၈၅၉ - ၃၀ မိနစ် ----- အခြား -----

(ဆ) ပတ်ဝန်းကျင်ဆိုင်ရာ သဘာဝဘေးအန္တရာယ်
ဤကျေးရွာတွင် ရေကြီးခြင်းကိုသို့ သဘာဝဘေးအန္တရာယ်ကျရောက်ဖူးခြင်း ရှိပါသလား။
 မရှိပါ ရှိပါသည် ရှိလျှင်ဖော်ပြပါ -----

(ဇ) ကျေးရွာတွင် ဖွဲ့စည်းထားသော အဖွဲ့အစည်းများ
လူထုဗဟိုပြုစီမံကိန်းမတိုင်မီ ဤကျေးရွာတွင် ကျေးရွာဖွံ့ဖြိုးရေးအတွက် အစိုးရ (သို့) ရွာသားများကိုယ်တိုင်(သို့) စီမံကိန်းတစ်ခုခုမှ ဖွဲ့စည်းထားသည့် အဖွဲ့အစည်းများရှိပါသလား။

(ဇ) -----
(၂) -----

(ဈ) အထွေထွေအုပ်ချုပ်ရေး ဦးစီးဌာန (GAD) မှ မှတ်တမ်းတင်ထားခြင်း
ဤကျေးရွာသည် အထွေထွေအုပ်ချုပ်ရေး ဦးစီးဌာန (GAD) မှ မှတ်တမ်းတင်ထားမှု ရှိပါသလား။
 မရှိပါ ရှိပါသည်

ကျေးရွာခေါင်းဆောင် အမည် - ရှိသူကလပ်
လက်မှတ် သူ့ နေ့. ၆.၈.၂၀၁၈
လူထုစည်းရုံးရေးမှူး အမည် မိမိကလပ်
လက်မှတ် သူ့ နေ့. ၆.၈.၂၀၁၈

၁။ ရွှေ့ပြောင်းခြင်း - ကျောင်းကန် (၅) နှစ်အတွင်း ကျေးရွာ ဖွံ့ဖြိုးရေး ရွှေ့ပြောင်း လာရာ အချက်အလက်များ
 ဖော်ပြပါ

၀	အချို့သော အချက်အလက်များ
၂	ပညာတတ်မြောက်ရေး
၁၀	လုံခြုံရေး၊ အခြေခံ ဖွံ့ဖြိုးရေး၊ စီးပွားရေး၊ ကုန်ပစ္စည်း
၁၁	ဘေးအန္တရာယ်၊ လုံခြုံရေး စရိတ်
၁၂	အခြေခံအဆောက်အအုံ၊ ကျေးလက်အခြေခံအဆောက်အအုံ အားဖြင့်

ခ။ မျှော်မှန်းခြင်း - နောင်လာမည့် (၅) နှစ် အတွင်း ကျေးရွာဖွံ့ဖြိုးရေး မျှော်မှန်းလျာထားချက်များအား တင်ပြပါ။

အမျိုးသားအဖွဲ့မှ တင်ပြသော မျှော်မှန်းချက်များ	အမျိုးသမီးအဖွဲ့မှ တင်ပြသော မျှော်မှန်းချက်များ
၁ လမ်းပျံဆက်သွယ်ရေးကောင်းမွန်စေရန်	၁ မြို့တွင်းကန်မြောက်ကန်၊ မြောက်ဘက်ဘက်အရပ်အကျယ်အဝန်း၊ မြောက်ဘက်ဘက်အရပ်အကျယ်အဝန်း၊ မြောက်ဘက်ဘက်အရပ်အကျယ်အဝန်း
၂ ကျေးရွာအတွင်းပေးသွင်းရန်	၂ မြို့တွင်းကန်၊ မြောက်ဘက်ဘက်အရပ်အကျယ်အဝန်း၊ မြောက်ဘက်ဘက်အရပ်အကျယ်အဝန်း
၃ ဆင်ရဲရွာ၊ မြို့၊ သွားညှိရွာ၊ မြို့၊ မြောက်ဘက်ဘက်အရပ်အကျယ်အဝန်း	၃ ကျေးရွာအတွင်းပေးသွင်းရန်၊ မြောက်ဘက်ဘက်အရပ်အကျယ်အဝန်း
၄ ကျေးရွာအတွင်းပေးသွင်းရန်	၄ သွားညှိရွာ၊ မြို့၊ မြောက်ဘက်ဘက်အရပ်အကျယ်အဝန်း၊ မြောက်ဘက်ဘက်အရပ်အကျယ်အဝန်း
၅ မြို့တွင်းကန်၊ မြောက်ဘက်ဘက်အရပ်အကျယ်အဝန်း၊ မြောက်ဘက်ဘက်အရပ်အကျယ်အဝန်း	၅ မြို့တွင်းကန်၊ မြောက်ဘက်ဘက်အရပ်အကျယ်အဝန်း
၆ ကျေးရွာအတွင်းပေးသွင်းရန်	၆ ကျေးရွာအတွင်းပေးသွင်းရန်၊ မြောက်ဘက်ဘက်အရပ်အကျယ်အဝန်း
၇ မြို့တွင်းကန်၊ မြောက်ဘက်ဘက်အရပ်အကျယ်အဝန်း၊ မြောက်ဘက်ဘက်အရပ်အကျယ်အဝန်း	၇ ကျေးရွာအတွင်းပေးသွင်းရန်၊ မြောက်ဘက်ဘက်အရပ်အကျယ်အဝန်း
၈ ကျေးရွာအတွင်းပေးသွင်းရန်	၈ မြို့တွင်းကန်၊ မြောက်ဘက်ဘက်အရပ်အကျယ်အဝန်း၊ မြောက်ဘက်ဘက်အရပ်အကျယ်အဝန်း

ဇ။ လူထုစိစစ်ကိန်း၏ လာမည့် (၄) နှစ်အတွက် အကျိုးဝင်သော ဦးစားပေး ဖွံ့ဖြိုးတိုးတက်မှု လုပ်ငန်း အစီအစဉ်များအားဖော်ပြပါ။

အဆင့်	ကျေးရွာအတွက် ဦးစားပေး ဖွံ့ဖြိုးတိုးတက်မှု လုပ်ငန်းစဉ်များ	အဆိုပြုသူ (အမျိုးသားများ/ အမျိုးသမီးများ/ အမျိုးသား+ အမျိုးသမီး)	ခန့်မှန်းကုန်ကျ ဝရိတ်	အကျိုးခံစားခွင့်ရှိသူ ခန့်မှန်းခြေ အရေအတွက်
၁	ရွာတွင်းလမ်း	အမျိုးသား + အမျိုးသမီး		
၂	လမ်းကမ်းအရပ်အကျယ်အဝန်း	န	န	
၃	ရွာတွင်းကန်အရပ်အကျယ်အဝန်း	န	န	
၄	ပေးသွင်းရန်	န	န	
၅	မြို့တွင်းကန်	န	န	
၆	ကျေးရွာအတွင်းပေးသွင်းရန်	န	န	
၇	ကျေးရွာအတွင်းပေးသွင်းရန်	န	န	
၈	လမ်းပျံဆက်သွယ်ရေး	အမျိုးသား		
၉	ကျေးရွာအတွင်းပေးသွင်းရန်	အမျိုးသား + အမျိုးသမီး		

ယ၊ လူထုစီမံကိန်း၏ လာမည့် (၄) နှစ်အတွက် အကျိုးမဝင်သော ဦးစားပေး ဖွံ့ဖြိုးတိုးတက်မှု လုပ်ငန်း အစီအစဉ်များအားဖော်ပြပါ။

အဆင့်	ကျေးရွာအတွက် ဦးစားပေး ဖွံ့ဖြိုးတိုးတက်မှု လုပ်ငန်းစဉ်များ	အဆိုပြုသူ (အမျိုးသားများ/အမျိုးသမီးများ/အမျိုးသား+အမျိုးသမီး)	အခန်းကဏ္ဍ
၁	စိုက်ပျိုးရေး ဖွံ့ဖြိုးတိုးတက်ရေးလုပ်ငန်း	အမျိုးသား + အမျိုးသမီး	အခြား
၂	အလုပ်အကိုင် ဖွံ့ဖြိုးရေး	အမျိုးသမီး	က
၃	မူလအခြေခံအဆောက်အအုံ	အမျိုးသား	ယူအစဉ်
၄			
၅			

ခေါင်းဆောင်၊ ကျေးရွာစီမံကိန်းအထောက်အကူပြုကော်မတီမှ အတည်ပြုသည်။

အမည် ----- ဦးစောလှ ----- လက်မှတ် ----- *Lu* ----- ရက်စွဲ ----- ၇.၈.၂၀၁၈ -----
 ရက်စွဲ ----- ၇.၈.၂၀၁၈ -----

လူထုစီမံကိန်း၊ စီမံကိန်း

ပုံစံ - ၈ - ၁ ကျေးရွာအခြေခံအချက်အလက်များ (Form PC 1)

လမ်းညွှန်ချက်၊ ကျေးရွာတစ်ရွာသို့ ပထမဆုံးမိတ်ဆက်ခရီးသွားရောက်သောအခါ လူထုစည်းရုံးရေးမှူးသည် ကျေးရွာခေါင်းဆောင်များအားကျေးရွာအချက်အလက်များကိုပေတ္တာရပ်ခံ၍တောင်းခံရသည်။ ဤအချက်အလက်များကိုမိမိ၏အချက်အလက်များအား ဆက်အစည်းဝေးမတိုင်မီတောင်းခံရမည်။ မိမိ၏အချက်အလက်များအစည်းဝေးတွင် လူထုစည်းရုံးရေးမှူးသည် ဤအချက်အလက်များအား စစ်ဆေးပြီး မှန်ကန်အောင်ပြုလုပ်ရမည်။ ပြီးနောက်တွင် လူထုစည်းရုံးရေးမှူးမှ သတင်းအချက်အလက်ထံသို့ Tablets မှ တစ်ဆင့် ဖြည့်သွင်းရမည်။

ကျေးရွာခေါင်းဆောင် အမည် ဦး ဝင်းကလ	ကျေးရွာခေါင်းဆောင်၏ ဖုန်းနံပါတ်-၀၇-၇၇၃၁၆၈၈၅	လူထုစည်းရုံးရေးမှူး၏အမည် ဦးဝင်းစိုး
ပြည်နယ်တိုင်းဒေသကြီး ဧရာဝတီ	မြို့နယ် မန္တလေး	ကျေးရွာအုပ်စု သစ်တောရွာ
ကျေးရွာ ပုဇွန်တောင်		

က။ လူဦးရေ

လူမျိုးစု	အိမ်ထောင်စုအရေအတွက်	ကိုးကွယ်သည့်ဘာသာ	အိမ်ထောင်စုအရေအတွက်
လူမျိုးစု (၁)-----	၇၇ /	ဘာသာ(၁)-----	၅၀
လူမျိုးစု (၂)-----		ဘာသာ(၂)-----	၂၃ /
လူမျိုးစု (၃)-----		ဘာသာ(၃)-----	
လူမျိုးစုရော-----		ဘာသာရော-----	
အခြား			
အရေအတွက်			
မသန်စွမ်းသူများ	၁		
သက်ကြီးရွယ်အိုများ (၆၅ နှစ် နှင့် အထက်)	၂၂		
စစ်ဘေးရှောင်	()		

	အမျိုးသား(အရေအတွက်)	အမျိုးသမီး(အရေအတွက်)	စုစုပေါင်းအရေအတွက်
လူဦးရေ			
လူမျိုးစု (၁)-----	၁၇၁	၁၇၇	၃၄၈
လူမျိုးစု (၂)-----			
လူမျိုးစု (၃)-----			
အခြား			
အိမ်ထောင်ဦးစီး	၅၉	၁၄	၇၃

(ခ) အခြေခံအဆောက်အအုံ အသုံးအဆောင်များ

စာသင်ကျောင်း	အမှတ် ခြံပါ	ကျန်းမာရေး	အမှတ် ခြံပါ	ဘာသာရေးအဆောက် အအုံများ	အမှတ် ခြံပါ
အထက်တန်းကျောင်း	<input type="checkbox"/>	ဆေးရုံ	<input type="checkbox"/>	စေတီ	<input type="checkbox"/>
အလယ်တန်းကျောင်း	<input type="checkbox"/>	ကျန်းမာရေးဌာန	<input type="checkbox"/>	ဘုန်းကြီးကျောင်း	<input type="checkbox"/>
မူလတန်းကျောင်း	<input checked="" type="checkbox"/>	ကျန်းမာရေးဌာနခွဲ	<input type="checkbox"/>	ဟိန္ဒူဘုရားကျောင်း	<input type="checkbox"/>
မူကြိုကျောင်း	<input type="checkbox"/>	ဆေးပေးခန်း	<input type="checkbox"/>	ခရစ်ယာန်ကျောင်း	<input checked="" type="checkbox"/>
အခြား	<input type="checkbox"/>	အခြား	<input type="checkbox"/>	ဗလီ	<input type="checkbox"/>
				အခြား	<input type="checkbox"/>
မှတ်ချက်		မှတ်ချက်		မှတ်ချက်	

(ဂ) ကျွမ်းကျင်သူများမှတ်တမ်း (ကျေးရွာတွင်နေထိုင်သော သို့မဟုတ် တခြားရွာမှလာရောက်သော ကျွမ်းကျင်သူများ)

(ခ) စာသင်ကျောင်း			(၂) ကျန်းမာရေး			(၃) လက်မှုပညာရှင်		
	ရွာတွင်နေ ထိုင်သူ	အခြားရွာ မှလာသူ		ရွာတွင်နေ ထိုင်သူ	အခြား ရွာမှ လာသူ		ရွာတွင် နေထိုင်သူ	အခြားရွာ မှလာသူ
မူလတန်းပြဆရာ/မ	<input checked="" type="checkbox"/>	<input type="checkbox"/>	ဆရာဝန်	<input type="checkbox"/>	<input type="checkbox"/>	လက်သမား	<input checked="" type="checkbox"/>	<input type="checkbox"/>
အထက်တန်းပြ ဆရာ/မ	<input type="checkbox"/>	<input type="checkbox"/>	လက်ထောက် ကျန်းမာရေးမှူး	<input type="checkbox"/>	<input type="checkbox"/>	ပန်းရံ	<input checked="" type="checkbox"/>	<input type="checkbox"/>
အလယ်တန်းပြဆရာ/မ	<input type="checkbox"/>	<input type="checkbox"/>	အမျိုးသမီးကျန်းမာရေး ဆရာမ	<input type="checkbox"/>	<input type="checkbox"/>	လှုပ်စစ် ကျွမ်းကျင်၊ မီးသမား	<input type="checkbox"/>	<input type="checkbox"/>
မူကြိုဆရာ/မ	<input type="checkbox"/>	<input type="checkbox"/>	သားဖွားဆရာမ	<input type="checkbox"/>	<input type="checkbox"/>	ရေပိုက် သွယ်သူ	<input checked="" type="checkbox"/>	<input type="checkbox"/>
အခြား	<input type="checkbox"/>	<input type="checkbox"/>	ပြည်သူ့ကျန်းမာရေးလုပ်သား	<input type="checkbox"/>	<input type="checkbox"/>	စက်ပြင် ဆရာ	<input checked="" type="checkbox"/>	<input type="checkbox"/>
မှတ်ချက်			မှတ်ချက်			မှတ်ချက်		

(ဃ) ကျေးရွာသို့ ရောက်ရှိနိုင်သည့်လမ်းအခြေအနေ / ကျေးရွာတစ်ရွာသည် ၎င်း၏ကျေးရွာအုပ်စုနှင့် ဆက်သွယ်ထားသော လမ်းအခြေအနေ (အောက်ပါတို့ကိုပိုင်းပါ)

ကျောက်ကြမ်းလမ်း ကတ္တရာလမ်း ကွန်ကရစ်လမ်း မော်တော်ဆိုင်ကယ်လမ်း
 ကျောက်ခင်းလမ်း မြေသားလမ်း လူသွားလမ်း အခြား _____

(င) ကျေးရွာဖွံ့ဖြိုးမှုစီမံချက်

(၁) လူထုဗဟိုပြုစီမံကိန်းမစတင်မီ ဤကျေးရွာတွင်ကျေးရွာဖွံ့ဖြိုးမှု စီမံချက်ရှိခဲ့ပါသလား? ပိုင်းပါ
ရှိပါသည်/မရှိပါ/မသိပါ

(၂) ရှိခဲ့ပါလျှင် ဤစီမံချက်ကို မည်သည့် ခုနှစ်တွင်ပြင်ဆင်ခဲ့ပါသနည်း? နှစ်-----/မသိပါ

(၃) ဤစီမံချက်ကို မြို့နယ်မှအတည်ပြုခဲ့ပါသလား? ပြုခဲ့ပါသည်/မပြုခဲ့ပါ /မသိပါ

(စ) ခရီးအကွာအဝေး

(၁) ဤကျေးရွာ၏ဗဟိုမှ၎င်းကျေးရွာအုပ်စု၏ဗဟိုအထိခရီးခိုင်းမည်မျှကွာဝေးသနည်း? ခိုင်း-----မသိပါ

(၂) ဤကျေးရွာမှ ၎င်းကျေးရွာအုပ်စုဗဟိုအထိသွားလာရာတွင်ကြာမြင့်သည့်အချိန်၊

ခြောက်သွေ့ရာသီတွင်ကြာချိန်----- ထော်လာရီ/မော်တော်ဆိုင်ကယ်/ခြေလျင်/လား/မော်တော်ဘုတ်/အခြား-----

မိုးရာသီတွင်ကြာချိန်----- ထော်လာရီ/မော်တော်ဆိုင်ကယ်/ခြေလျင်/လား/မော်တော်ဘုတ်/အခြား-----

(ဆ) ပတ်ဝန်းကျင်ဆိုင်ရာသဘာဝဘေးအန္တရာယ်

ဤကျေးရွာတွင်ရေကြီးခြင်းကဲ့သို့ သဘာဝဘေးအန္တရာယ်ကျရောက်ဖူးခြင်း ရှိပါသလား။

မရှိပါ ရှိပါသည် ရှိလျှင်ဖော်ပြပါ-----

(ဇ) ကျေးရွာတွင် ဖွဲ့စည်းထားသော အဖွဲ့အစည်းများ

လူထုဗဟိုပြုစီမံကိန်းမတိုင်မီ ဤကျေးရွာတွင် ကျေးရွာဖွံ့ဖြိုးရေးအတွက် အစိုးရ(သို့)ရွာသားများကိုယ်တိုင်(သို့) စီမံကိန်းတစ်ခုခုမှ ဖွဲ့စည်းထားသည့် အဖွဲ့အစည်းများရှိပါသလား။

(၁) -----

(၂) -----

(ဈ) အထွေထွေအုပ်ချုပ်ရေး ဦးစီးဌာန (GAD) မှ မှတ်တမ်းတင်ထားခြင်း

ဤကျေးရွာသည် အထွေထွေအုပ်ချုပ်ရေး ဦးစီးဌာန (GAD) မှ မှတ်တမ်းတင်ထားမှု ရှိပါသလား။

မရှိပါ ရှိပါသည်

ကျေးရွာခေါင်းဆောင်

အမည် ဦးကျော်ကျော်
လက်မှတ် [Signature] နေ့စွဲ 31. 7. 2019

လူထုစည်းရုံးရေးမှူး

အမည် ဦးစိုးစိုး
လက်မှတ် [Signature] နေ့စွဲ 31. 7. 2019

၈။ လူထုစီမံကိန်း၏ လာမည့် (၄)နှစ်အတွက် အကျုံးဝင်သော ဦးစားပေး ဖွံ့ဖြိုးတိုးတက်မှု လုပ်ငန်း အစီအစဉ်များအားဖော်ပြပါ။

ဦးစားပေး အဆင့် သတ်မှတ်ချက်	ကျေးရွာအတွက် ဦးစားပေး ဖွံ့ဖြိုးတိုးတက်မှု လုပ်ငန်းစဉ်များ	အဆိုပြုသူ(အမျိုးသားများ/ အမျိုးသမီးများ/အမျိုးသား+အမျိုးသမီး)	အခန်းကဏ္ဍ	ခန့်မှန်း ကုန်ကျစရိတ်	အကျိုးခံစားခွင့်ရှိသူခန့်မှန်းခြေအရေအတွက်		
					ကျား	မ	ပေါင်း
၁	ဖွားကွင်း လှူကုန်များ	ကျေးရွာအတွက် ဦးစားပေး	၁	၁၅၀၀၀၀	၂၅၀	၂၅၀	၅၀၀
၂	ရွာချင်းဆင် လှူကုန်များ	ကျေးရွာအတွက် ဦးစားပေး	၂	၅၀၀၀၀၀	၅၀၀	၅၀၀	၁၀၀၀
၃	ရွာချင်း ကျေးလက်	ကျေးရွာအတွက် ဦးစားပေး	၃	၅၀၀၀၀၀	၅၀၀	၅၀၀	၁၀၀၀
၄	ကျေးလက် ဝန်ထမ်း	ကျေးရွာအတွက် ဦးစားပေး	၄	၅၀၀၀၀၀	၅၀၀	၅၀၀	၁၀၀၀
၅	ကျေးလက် အသက်မွေးဝမ်းကျောင်း	ကျေးရွာအတွက် ဦးစားပေး	၅	၅၀၀၀၀၀	၅၀၀	၅၀၀	၁၀၀၀
၆	ကျေးလက် အသက်မွေးဝမ်းကျောင်း	ကျေးရွာအတွက် ဦးစားပေး	၆	၅၀၀၀၀၀	၅၀၀	၅၀၀	၁၀၀၀
၇	ကျေးလက် အသက်မွေးဝမ်းကျောင်း	ကျေးရွာအတွက် ဦးစားပေး	၇	၅၀၀၀၀၀	၅၀၀	၅၀၀	၁၀၀၀

၉။ လူထုစီမံကိန်း၏ လာမည့် (၄) နှစ်အတွက် အကျုံးမဝင်သော ဦးစားပေး ဖွံ့ဖြိုးတိုးတက်မှု လုပ်ငန်း အစီအစဉ်များအားဖော်ပြပါ။

အဆင့်	ကျေးရွာအတွက် ဦးစားပေး ဖွံ့ဖြိုးတိုးတက်မှု လုပ်ငန်းစဉ်များ	အဆိုပြုသူ (အမျိုးသားများ/ အမျိုးသမီးများ/အမျိုးသား+အမျိုးသမီး)	အခန်းကဏ္ဍ
၁	ကျေးရွာအတွက် ဦးစားပေး	ကျေးရွာအတွက် ဦးစားပေး	၁
၂	ကျေးရွာအတွက် ဦးစားပေး	ကျေးရွာအတွက် ဦးစားပေး	၂
၃	ကျေးရွာအတွက် ဦးစားပေး	ကျေးရွာအတွက် ဦးစားပေး	၃
၄	ကျေးရွာအတွက် ဦးစားပေး	ကျေးရွာအတွက် ဦးစားပေး	၄
၅	ကျေးရွာအတွက် ဦးစားပေး	ကျေးရွာအတွက် ဦးစားပေး	၅

ခေါင်းဆောင်၊ ကျေးရွာစီမံကိန်းအထောက်အကူပြုကော်မတီမှအတည်ပြုသည်။

အမည် ဒေါ်အောင်စု လက်မှတ် [Signature] နေ့စွဲ 31.7.2019
စန် ဆီ ဝို [Signature]

ဇူလိုင် . ၃၁ . ၇ . ၂၀၁၉

ဇေယျာ . လောကီသင်္ဂဟ စာပေဌာန . သုတေသနနှင့် ဘဏ္ဍာရေးဌာန

ကချင် - (၂၀၁၀) ခု

တက်ကြွရေးအဖွဲ့ . ကဗျားအား (၂၉) ဦး / ကဗျားပုဒ် (၂၂) ဦး

ကဏ္ဍကြောင်းအရပ် . * လူ့စုပုဂ္ဂိုလ်၏ နှစ်ခြင်း ချစ်ယုတ် ခက်ဝမ်း -
ပထမပုဒ်ကဏ္ဍ အဖြစ် စာပေဌာန ကဏ္ဍအရပ်

ကဏ္ဍအရပ် အစီအစဉ်

- ၁/ စာပေဌာနအရပ်အရပ် / ဂုဏ်ထူးဆောင် . ဝတ်စဉ်း အဖွဲ့ အဖွဲ့ဝင်များ စာပေဌာနအရပ်
- ၂/ နှစ်ခြင်း ဝတ်စဉ်း (၁၅) နှစ်အား ဖြစ်ပေါ် စွမ်းအား
- ၃/ ကဏ္ဍ တစ်ခုခုအဖွဲ့အစည်းအရပ် အဖွဲ့အစည်းအရပ်
- ၄/ ကဏ္ဍ ဝတ်စဉ်းအဖွဲ့အစည်းအရပ် အဖွဲ့အစည်းအရပ်
- ၅/ PRA Tools များ အား ဖြစ်ပေါ် စွမ်းအား အဖွဲ့အစည်းအရပ်
- ၆/ နှစ်ခြင်းအဖွဲ့အစည်းအရပ် အဖွဲ့အစည်းအရပ်
- ၇/ နှစ်ခြင်း အဖွဲ့အစည်းအရပ် အဖွဲ့အစည်းအရပ်
- ၈/ နှစ်ခြင်းအဖွဲ့အစည်းအရပ် အဖွဲ့အစည်းအရပ်
- ၉/ ကဏ္ဍ အဖွဲ့အစည်းအရပ် အဖွဲ့အစည်းအရပ်
- ၁၀/ ကဏ္ဍ ဝတ်စဉ်းအဖွဲ့အစည်းအရပ် အဖွဲ့အစည်းအရပ်
- ၁၁/ ကဏ္ဍ အဖွဲ့အစည်းအရပ် အဖွဲ့အစည်းအရပ်

အိုင်အောင်အောင် [၁၅] - အစဉ်အတိုင်း အင်အားစွမ်းအား ဝေမျှထားစေရန်

...တစ်ဖက်က ကြီးကြပ်စောင့်ရှောက် ဖွဲ့စည်းပေးရန် လိုအပ်သည်။
တစ်ဖက်က ဦးစီးဌာနများ၊ ဝန်ထမ်းများ စီစဉ်ပေးရန် လိုအပ်သည်။
တစ်ဖက်က စီမံကိန်း၊ စီမံခန့်ခွဲရေး၊ စီမံကိန်း၊ စီမံကိန်း၊ လက်-
ပတ် - ဦးစီးဌာန၊ စီမံကိန်းဌာန၊ စီမံကိန်းဌာန၊ စီမံကိန်းဌာန၊
စီမံကိန်းဌာန - စီမံကိန်းဌာန၊ စီမံကိန်းဌာန၊ စီမံကိန်းဌာန -
စီမံကိန်းဌာန၊ စီမံကိန်းဌာန၊ စီမံကိန်းဌာန - စီမံကိန်းဌာန၊
စီမံကိန်းဌာန (၁၆) ဦး လိုအပ်စေရန် အရေးကြီးပါသည်။

အိုင်အောင်အောင် [၁၆] - အင်အားစွမ်းအား ဝေမျှထားစေရန်
အင်အားစွမ်းအား ဝေမျှထားစေရန် အရေးကြီးပါသည်။
အင်အားစွမ်းအား ဝေမျှထားစေရန် အရေးကြီးပါသည်။

အိုင်အောင်အောင် [၁၇] - အင်အားစွမ်းအား ဝေမျှထားစေရန်
အင်အားစွမ်းအား ဝေမျှထားစေရန် အရေးကြီးပါသည်။

အိုင်အောင်အောင် [၁၈] - အင်အားစွမ်းအား ဝေမျှထားစေရန်

- [၁၀]. အင်အားစွမ်းအား [၁၀]
- [၁၁]. အင်အားစွမ်းအား [၁၁]
- [၁၂]. အင်အားစွမ်းအား [၁၂]
- [၁၃]. အင်အားစွမ်းအား [၁၃]
- [၁၄]. အင်အားစွမ်းအား [၁၄]
- [၁၅]. အင်အားစွမ်းအား [၁၅]
- [၁၆]. အင်အားစွမ်းအား [၁၆]

အိုင်အောင်အောင်
အင်အားစွမ်းအား

အိုင်အောင်အောင်
အင်အားစွမ်းအား

ကဏ္ဍ	ဦးစားပေး အဆင့်	လုပ်ငန်းအမျိုးအစား	အသုံးပြုသူ (အမှန်ဖြစ်ရန်)			ခုနှစ်	ထောက်ပံ့မည့်အဖွဲ့အစည်း (သို့) ဌာန	မှတ်ချက်
			ကျား	မ	ကျား+မ			
အခြေခံအားထောက်အညီကဏ္ဍ (လမ်း/တံတား/ရေပျံ/ရေ/ဇီလင်း စရ)	၀	ကွန်ကရစ်လမ်း			✓	၂၀၁၇	၉၁၁ ဦး လိပ်	
	၂	ကွန်ကရစ်လမ်း (ဖွဲ့စည်းဆက်)			✓	၂၀၂၁	၉၁၁ ဦး လိပ်	
	၃	ဖြိုး တံတား			✓	၂၀၂၂	ကောက်ပျော်ခြံစိုက်ရေး	
	၄	ရေပျံ/ခရီးစဉ်			✓	၂၀၂၃	ကျေးလက်စိုက်ပျိုးရေး	
	၅							
လူမှုဝိညာဏ်ကဏ္ဍ (ပညာရေး/ ကျန်းမာရေး နှင့် ဆိုင်ရာအားထောက်အညီများနှင့် အခြားလိုအပ်ချက်များ)	၀	အေးလေးအိမ်			✓	၂၀၂၄	ကျေးလက်စိုက်ပျိုးရေး	
	၂	အခြေခံစိုက်ပျိုးရေး			✓	၂၀၂၅	ကျေးလက်စိုက်ပျိုးရေး	
	၃							
	၄							
	၅							
သက်တောင့်တော်ရာကဏ္ဍ (စိုက်ပျိုးရေး/ ဓမ္မဗြူမိရေး နှင့် ဆိုင် သော အားထောက်အညီများ နှင့် အခြား လိုအပ်ချက်များ)	၀	ရန်ပုံငွေဖြန့်ဖြူးရေး				၂၀၂၁	ကျေးလက်စိုက်ပျိုးရေး	
	၂	စိုက်ပျိုးရေး အားထောက်အညီများ				၂၀၂၁	စိုက်ပျိုးရေးစိုက်ပျိုးရေး	
	၃	အားထောက်အညီများ				၂၀၂၁	အားထောက်အညီများ	
	၄	အားထောက်အညီများ					စိုက်ပျိုးရေး	
	၅							
သဘာဝအားထောက်အညီကဏ္ဍ စေ့စပ်ရေးကဏ္ဍ	၀							
	၂							
	၃							
	၄							
	၅							
အခြားကဏ္ဍ (အားထောက်အညီများနှင့် လိုအပ်ချက် နှင့် ဆက်သွယ်ရေးအားထောက်အညီများ စေ့စပ်ရေးကဏ္ဍနှင့် လိုအပ်ချက်များ)	၀							
	၂							
	၃							
	၄							
	၅							