

ပြည်ထောင်စုသမ္မတ မြန်မာနိုင်ငံတော်အစိုးရ
စိုက်ပျိုးရေး၊ မွေးမြူရေးနှင့်ဆည်မြောင်း ဝန်ကြီးဌာန
ကျေးလက်ဒေသဖွံ့ဖြိုးတိုးတက်ရေး ဦးစီးဌာန
နေဖြူမြို့နယ်

လူထုပတ်ဝန်းကျင်ထိန်းသိမ်းရေး(တတိယနှစ်စက်ဝန်း)

National Community Driven Development Project (NCDDP)



ကျေးရွာဖွံ့ဖြိုးရေးအစီအစဉ်

Village Development Plan (VDP)

လဟာကျိုက်ကျေးရွာ၊ နဲကြီးကျေးရွာအုပ်စု

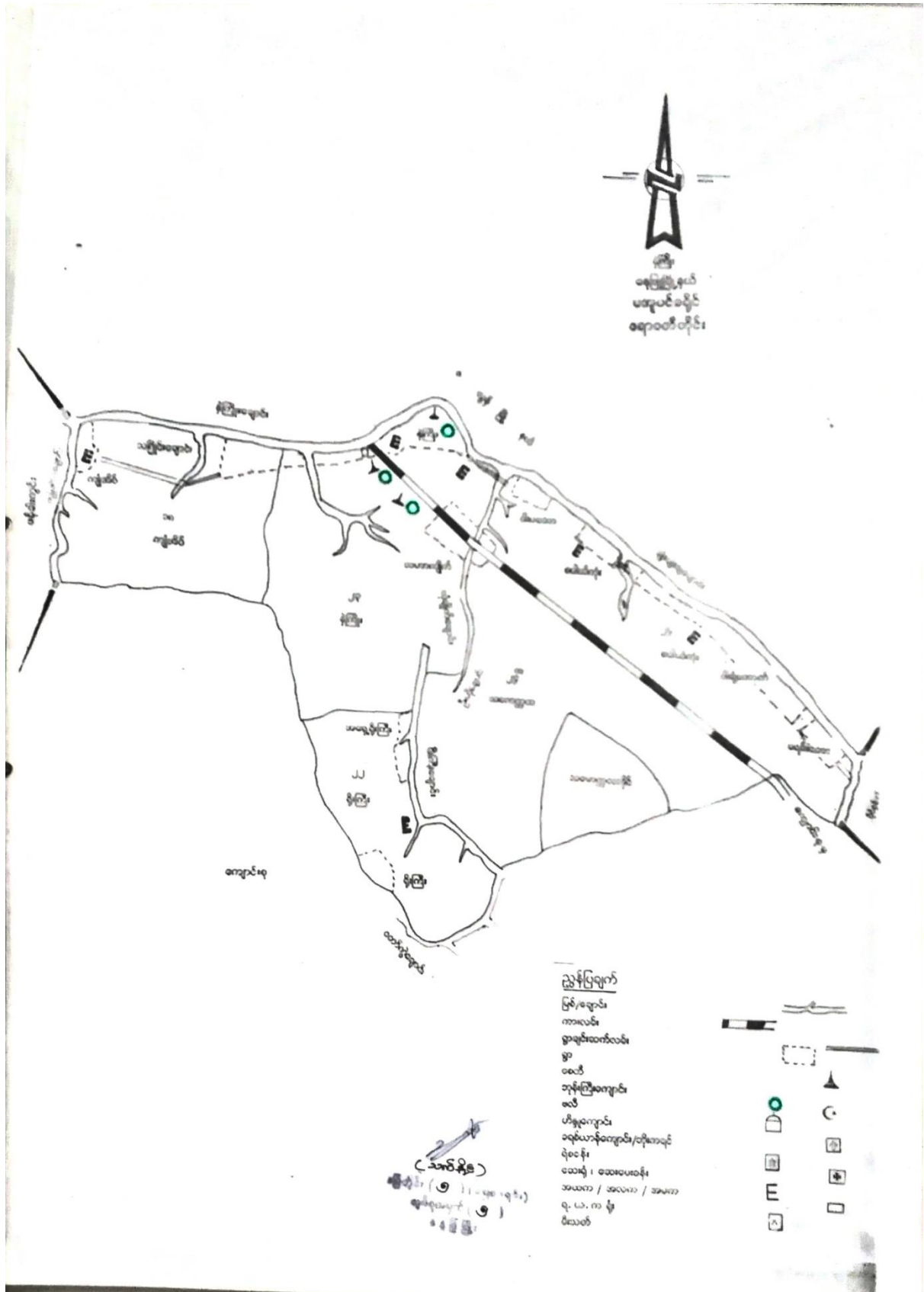
မာတိကာ

- ၁။ မြို့နယ်မြေပုံ
- ၂။ ကျေးရွာအုပ်စုမြေပုံ (ကျေးရွာတည်နေရာ)
- ၃။ အုပ်စုတွင်ပါဝင်သောကျေးရွာများစာရင်း
- ၄။ ကျေးရွာသမိုင်းကြောင်း
- ၅။ လူထုပူးပေါင်းပါဝင်သော လူမှုဆန်းစစ်ခြင်းနှင့် အကဲဖြတ်ခြင်းလုပ်ငန်းစဉ် (PSA/PRA)
အကျဉ်းချုပ်ဇယား
- ၆။ ကျေးရွာဖွံ့ဖြိုးရေးအစီအစဉ်အတွက်အသုံးပြုခဲ့သော PRA tools များနှင့်
တစ်ခုချင်းစီအတွက်သုံးသပ်ချက်များ
 - ၆.၁။ ကျေးရွာလူမှုရေးနှင့် အရင်းအမြစ်ပြမြေပုံ (Social and Resource Map)
 - ၆.၂။ ရာသီကွင်းပြ ပြက္ခဒိန် (Seasonal Calendar)
 - ၆.၃။ ဥစ္စနေကြွယ်ဝမှုအဆင့်သတ်မှတ်ချက် (Wealth Ranking)
 - ၆.၄။ ကျား-မ ပင့်ကူအိမ်သုံးသပ်ခြင်း (Spider Diagram)
 - ၆.၅။ ပိုင်ဆိုင်မှုသုံးသပ်ခြင်း (Asset Mapping)
 - ၆.၆။ အဖွဲ့အစည်းချိတ်ဆက်မှုဇယား
- ၇။ ကော်မတီဝင်များရွေးချယ်ခြင်းနှင့်ကျေးရွာဖွံ့ဖြိုးရေးအစီအစဉ်ဆောင်ရွက်မှု
မှတ်တမ်းဓါတ်ပုံများ
- ၈။ ကျေးရွာအချက်အလက် (ပုံစံ-၁)
- ၉။ စီမံကိန်းစက်ဝန်းအချိန်ဇယား (ပုံစံ-၂)
- ၁၀။ ကျေးရွာဖွံ့ဖြိုးရေးဦးစားပေးအစီအစဉ် (ပုံစံ-၃)
- ၁၁။ အစည်းအဝေးမှတ်တမ်းများ
- ၁၂။ ကဏ္ဍအလိုက်ဦးစားပေးဖွံ့ဖြိုးရေးလုပ်ငန်းစဉ်များ

မြို့နယ်မြေပုံ



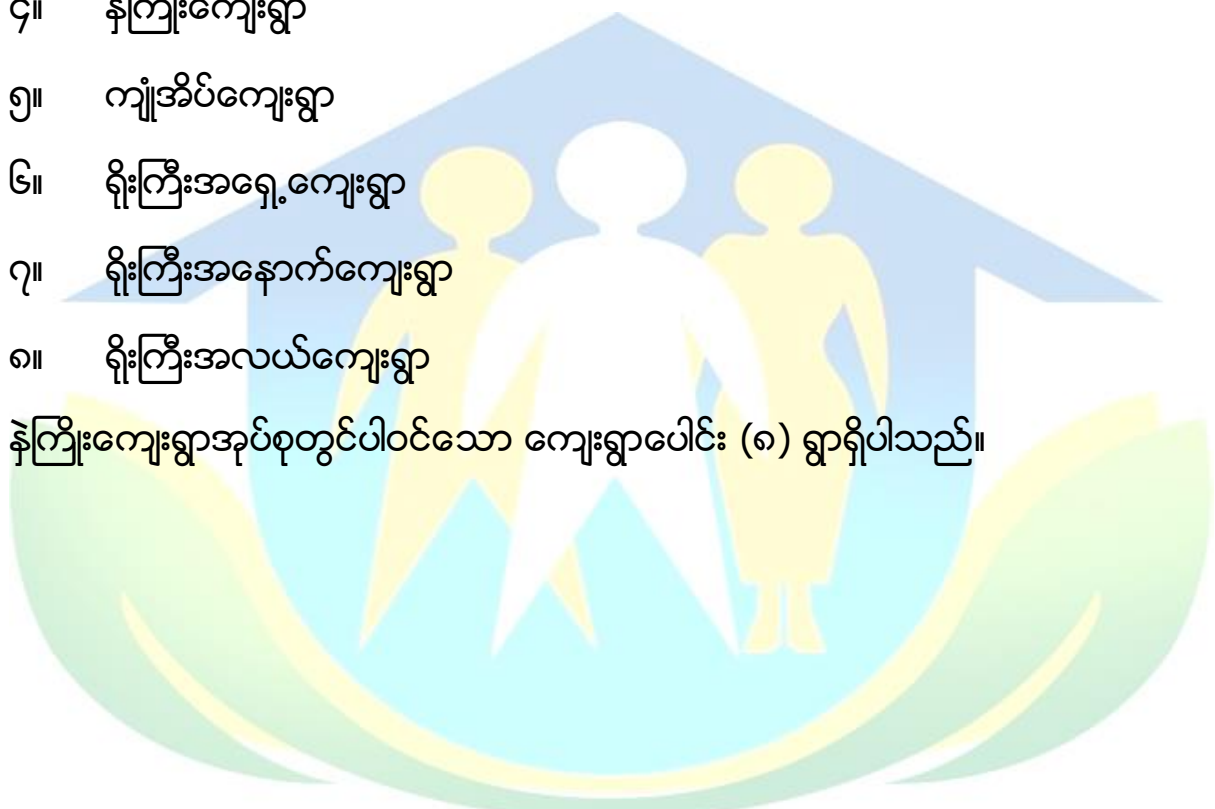
ကျေးရွာအုပ်စုမြေပုံတည်နေရာ



နဲကြီးကျေးရွာအုပ်စုတွင်ပါဝင်သောကျေးရွာစာရင်း

- ၁။ ဝါးရုံကောက်ကျေးရွာ
- ၂။ စံပါယ်ကုန်းကျေးရွာ
- ၃။ လဟာကျိုက်ကျေးရွာ
- ၄။ နဲကြီးကျေးရွာ
- ၅။ ကျုံအိပ်ကျေးရွာ
- ၆။ ရိုးကြီးအရှေ့ကျေးရွာ
- ၇။ ရိုးကြီးအနောက်ကျေးရွာ
- ၈။ ရိုးကြီးအလယ်ကျေးရွာ

နဲကြီးကျေးရွာအုပ်စုတွင်ပါဝင်သော ကျေးရွာပေါင်း (၈) ရွာရှိပါသည်။



လူထုဗဟိုပြု စီမံကိန်း

ကျေးရွာသမိုင်းကြောင်း

လွန်ခဲ့သောနှစ်ပေါင်း(၇၀)ခန့်က လဟာကျိုက်ကျေးရွာတွင် အိမ်ခြေမှာ(၂၀)ခန့်သာရှိခဲ့ပြီး လယ်ယာလုပ်ငန်းဖြင့် အသက်မွေးဝမ်းကျောင်းပြုလုပ် နေထိုင်ခဲ့ကြပါသည်။ ၁၉၄၃ခုနှစ် ဂျပန်ခေတ်လွန်နှောင်းပိုင်းတွင် ရိုးကြီးအရှေ့ကျေးရွာ၊ ရိုးကြီးအလယ်ကျေးရွာများတွင် လယ်ယာမြေလုပ်ကိုင်ကြသော လယ်သမားများမှာ လဟာကျိုက်ကျေးရွာသို့ ပြောင်းရွှေ့ နေထိုင်ခဲ့ကြပါသည်။

၎င်းနောက်ပိုင်းတွင် တခြားဒေသမှ အိမ်ထောင်စုများ ပြောင်းရွှေ့နေထိုင်ကြပြီး ၁၉၆၂ခုနှစ် နောက်ပိုင်းတွင် အိမ်ခြေ(၁၀၀)ကျော်ခန့်ရှိခဲ့ရာမှ လဟာကျိုက်ကျေးရွာဟု ထင်ထင်ရှားရှား ပေါ်ပေါက်ခဲ့ပါသည်။ လဟာကျိုက်ကျေးရွာဟု ခေါ်တွင်ခြင်းမှာ “လဟာ”ဆိုသည်မှာကွင်းဟု ခေါ်ပြီး “ကျိုက်” ဆိုသည်မှာမွန်ဘာသာဖြင့်ဘုရားဟု ခေါ်ဝေါ်သုံးစွဲခဲ့ရာမှ လဟာကျိုက်ကျေးရွာဟု ခေါ်တွင်ခဲ့ပါသည်။ လယ်ယာမြေကို အဓိကထားလုပ်ကိုင်ကြပြီး ဗမာလူမျိုးအများစု နေထိုင်ကြကာ ဗုဒ္ဓဘာသာကို သက်ဝင်ယုံကြည်သူများ ဖြစ်ကြသော ကျေးရွာလေးပင် ဖြစ်ပါတော့သည်။

ပါဝင်ဆွေးနွေးသူ

- ကျား (၅) ဦး၊ မ (၅) ဦး။

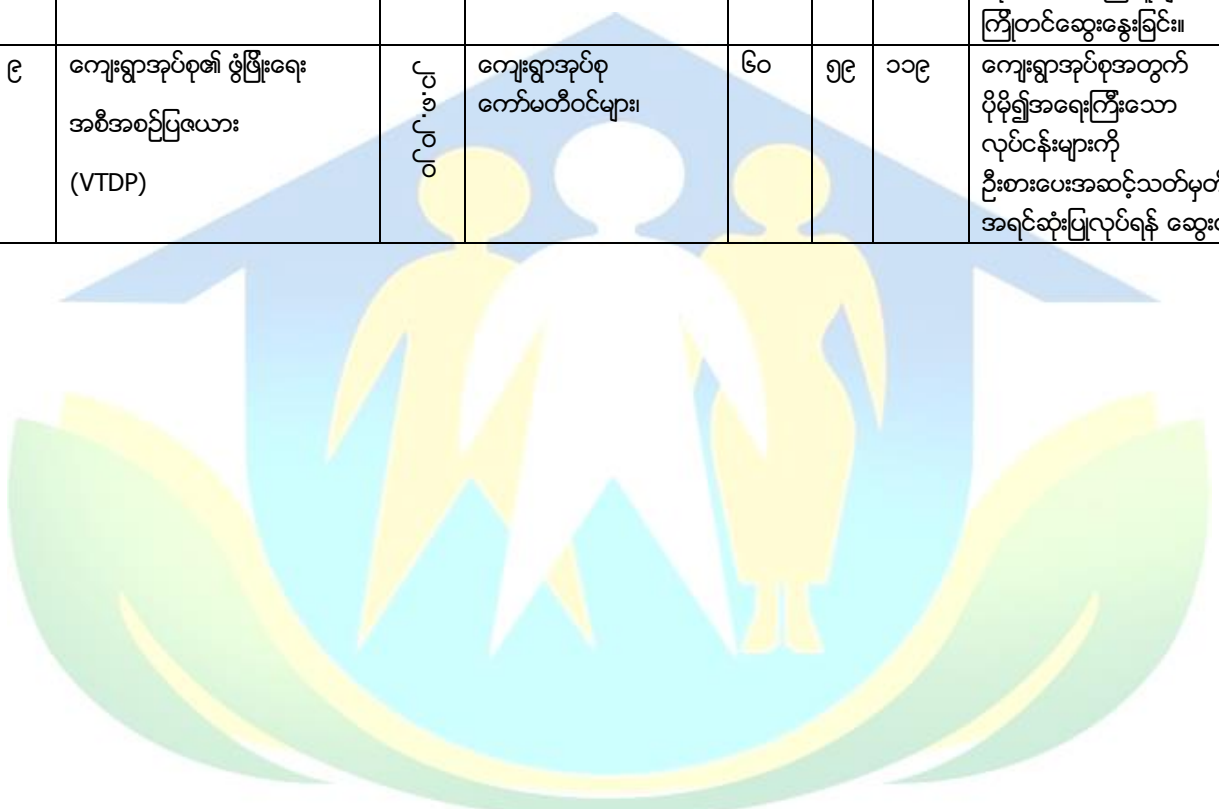
လူထုဗဟိုပြု စီမံကိန်း

လဟာကျိုက်ကျေးရွာ၏ လူထုပူးပေါင်းပါဝင်သောလူမှုဆန်းစစ်ခြင်းနှင့်အကဲဖြတ်ခြင်းလုပ်ငန်းစဉ် (PSA/PRA)
အကျဉ်းချုပ်

စဉ်	အကြောင်းအရာ	ရက်စွဲ	ဦးတည်အုပ်စု	တက်ရောက်သူ			အဓိကဆွေးနွေးချက်များ
				ကျား	မ	ပေါင်း	
၁	ကျေးရွာသမိုင်းကြောင်း (Village History)	၀၇.၀၂.၀၇	ကျေးရွာအကြောင်းကိုသိ သောရပ်မိ၊ရပ်ဖ (အမျိုးသား၊သမီး)များ ကျေးရွာအုပ်ချုပ်ရေးမှူး	၅	၅	၁၀	ကျေးရွာလူမှုစီးပွားအုပ်စုများခွဲခြား သတ်မှတ်နိုင်ရေးအတွက်အခြေခံ နှုန်းများကိုရွာသူရွာသားများနှင့်အ တူဆွေးနွေး၍အများသဘောတူဆုံး ဖြတ်သတ်မှတ်ခြင်း။
၂	ကျေးရွာလူမှုရေး၊ စီးပွားရေး အရင်းမြစ်ပြမြေပုံ (Social and Resource Map)	၀၇.၀၂.၀၇	ကျေးရွာသူ/သားများနှင့် မြေပုံရေးဆွဲတက်သူ ကော်မတီဝင်အချို့နှင့် ကျေးရွာကြောင်းကိုနုံ့နုံ စပ်စပ်သိသောလူငယ် လေးများ	၁၀	၁၀	၂၀	ကျေးရွာစီးပွားရေးအရင်းအမြစ်များ၊ လမ်းပန်းဆက်သွယ်ရေးအခြေ အနေ၊ သောက်သုံးရေ ရရှိမှု၊ ပညာရေး၊ကျန်းမာရေးလိုအပ်ချက်၊ အလုပ်အကိုင်အခွင့်အလမ်းဖန်တီး နိုင်မှုများကိုဆွေးနွေးခြင်း။
၃	ရာသီခွင်ပြကွဒိန် (Seasonal Calendar)	၀၇.၀၂.၀၇	ကော်မတီဝင်များ(ကျား၊ မ)တောင်သူလယ်သမား၊ လက်လုပ်လက်စား၊ ဈေးသည်များနှင့်လယ် လုပ်သားများ (အမျိုးသား၊အမျိုးသမီး)	၇	၇	၁၄	ကျေးရွာတွင် ရာသီအလိုက် လုပ်ကိုင်ဆောင်ရွက်နေသော အလုပ်အကိုင်များ၊ ဝင်ငွေရရှိမှုများ၊ နှင့် ပွဲတော်ရက်များအကြောင်း ဆွေးနွေးခြင်း
၄	ချမ်းသာကြွယ်ဝမှု အဆင့်ခွဲခြားဥပမာပြဇယား (Wealth Ranking)	၀၇.၀၂.၀၇	ကျေးရွာသူ/သားများနှင့် အုပ်ချုပ်ရေးမှူး၊ ကော်မတီဝင်များ	၁၀	၁၀	၂၀	ကျေးရွာအတွင်းရှိဥစ္စာနေပိုင်ဆိုင်မှု အား အဆင့်ခွဲခြားခြင်း။
၅	အဖွဲ့အစည်းချိတ်ဆက်ပြမြေပုံ (Venn Diagram)	၀၇.၀၂.၀၇	ကျေးရွာအတွင်းရှိအဖွဲ့ စည်းများ၊ ကျေးရွာသူကျေးရွာ သားများ	၇	၇	၁၄	ကျေးရွာအတွင်းရှိ လက်ရှိဖွဲ့စည်းထားသောအဖွဲ့ အစည်းများနှင့် ချိတ်ဆက်ပြီးလုပ်ဆောင်နေပုံအား ဆွေးနွေးခြင်း။
၆	ပိုင်ဆိုင်မှုအရင်းအမြစ် (Access to control over)	၀၇.၀၂.၀၇	ကျေးရွာသူ/သားများ	၁၀	၆	၁၆	အမျိုးသားနှင့်အမျိုးသမီးများ ပိုင်ဆိုင်မှုအရင်းအမြစ်များ
၇	အမျိုးသား၊ အမျိုးသမီးအခြေအနေသုံးသပ် ချက်ပြမြေပုံ (Spider Web)	၀၇.၀၂.၀၇	ကျေးရွာသူ/သားများ	၂၈	၁၅	၄၃	ကျေးရွာအတွင်းရှိ အမျိုးသား၊ အမျိုးသမီးများ၏ စွမ်းဆောင်ရည်အပိုင်း၊ ပညာရေး၊ အလုပ်အကိုင်၊ ခေါင်းဆောင်မှု၊ ရပ်ရေးရွာရေးပူးပေါင်းပါဝင်မှုနှင့် အလုပ်အကိုင်အခွင့်အလမ်းများ အား အမျိုးသား၊အမျိုးသမီး နှိုင်းယှဉ်ဆွေးနွေးခြင်း။

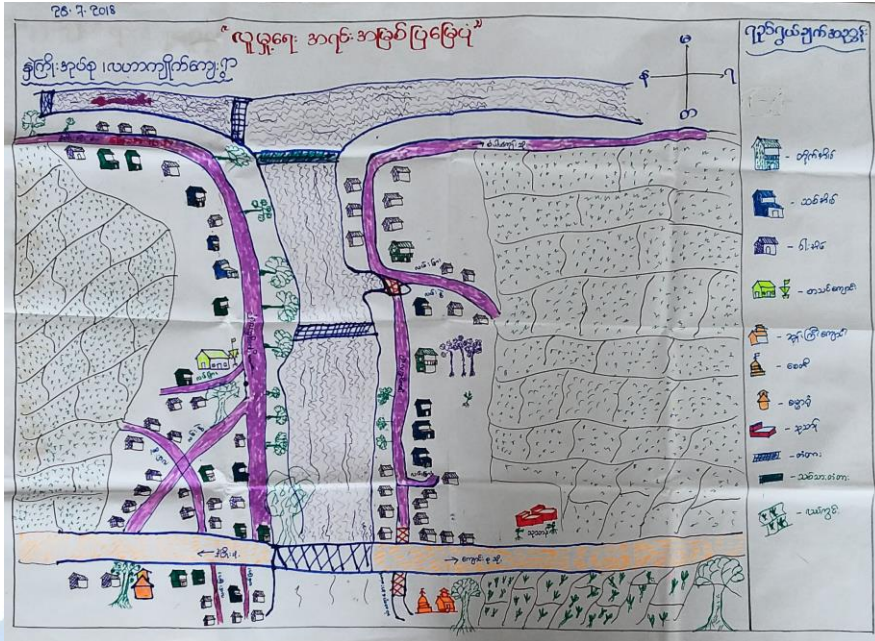
လဟာကျိတ်ကျေးရွာ၏ လူထုပူးပေါင်းပါဝင်သောလူမှုဆန်းစစ်ခြင်းနှင့်အကဲဖြတ်ခြင်းလုပ်ငန်းစဉ် (PSA/PRA)
အကျဉ်းချုပ်

စဉ်	အကြောင်းအရာ	ရက်စွဲ	ဦးတည်အုပ်စု	တက်ရောက်သူ			
				ကျား	မ	ပေါင်း	
၈	ကျေးရွာ၏ (၅) နှစ်စာ ဦးစားပေး ဖွံ့ဖြိုးရေးအစီအစဉ် (Metric Ranking)	၂၀၂၀.၆.၂၅	ကျေးရွာသူ/သားများ၊ ကော်မတီဝင်များ၊ ရပ်မိရပ်ဖများ၊ ကျေးရွာအတွင်းရှိအဖွဲ့အစည်းများ။	၆၁	၄၃	၁၀၄	ကျေးရွာအတွက်လိုအပ်သော အဆောက်အဦးပိုင်းဆိုင်ရာနှင့် စီးပွားရေး၊လူမှုရေးနှင့်ကျန်းမာရေး အတွက် လုပ်ဆောင်ချင်သော လုပ်ငန်းများ၊ လုပ်ဆောင်မည့်သူများအား ကြိုတင်ဆွေးနွေးခြင်း။
၉	ကျေးရွာအုပ်စု၏ ဖွံ့ဖြိုးရေး အစီအစဉ်ပြဇယား (VTDP)	၂၀၂၀.၈.၂၀	ကျေးရွာအုပ်စု ကော်မတီဝင်များ၊	၆၀	၅၉	၁၁၉	ကျေးရွာအုပ်စုအတွက် ပိုမို၍အရေးကြီးသော လုပ်ငန်းများကို ဦးစားပေးအဆင့်သတ်မှတ်ကာ အရင်ဆုံးပြုလုပ်ရန် ဆွေးနွေးခြင်း။



လူထုပတ်ဝန်းကျင် စီမံကိန်း

၁။ ဓနုဖြူမြို့နယ်၊ နဲကြီးကျေးရွာအုပ်စု၊ လဟာကျိုက်ကျေးရွာ၏ လူမှုရေးအရင်းအမြစ်ပြမြေပုံ



ဆွေးနွေးခြင်းနှင့်ဆန်းစစ်ခြင်း

လဟာကျိုက်ကျေးရွာသည် ဓနုဖြူမြို့မှ လွန်မြို့သို့ သွားရာလမ်း၊ ဇီးဖြူကုန်းလမ်းဆုံမှ ခွဲထွက်ပြီး လဟာကျိုက်ကျေးရွာသို့ (၇)မိုင် ခန့် သွားလျှင် ရောက်ရှိနိုင်ပါသည်။ ကျေးရွာသည် အိမ်ထောင်စု(၁၈၈)ရှိပြီး အမျိုးသား(၃၉၃)ဦး၊ အမျိုးသမီး(၃၈၆)ဦး နေထိုင် ကြပါသည်။ ကျေးရွာ၏ တောင်ဘက်တွင် ရိုးကြီးအရှေ့ကျေးရွာ၊ အရှေ့ဘက်တွင် ဝါရုံကောက်ကျေးရွာ၊ မြောက်ဘက်တွင် စံပယ်ကုန်းကျေးရွာတို့ ရှိပါသည်။ ကျေးရွာတွင် ဗမာလူမျိုးအများဆုံးနေထိုင်ပြီး ဗုဒ္ဓဘာသာ ကိုးကွယ်ကြပါသည်။ ကျေးရွာ၏အဓိက အသက်မွေးဝမ်းကြောင်းလုပ်ငန်းမှာ လယ်ယာမြေ လုပ်ငန်းဖြစ်ပြီးတံငါ လုပ်ငန်း၊ သင်ဖျာလုပ်ငန်း လုပ်ကိုင်ကြပါသည်။ အချို့ အိမ်ထောင်စုများသည် တစ်နိုင်တစ်ပိုင် မွေးမြူရေးလုပ်ငန်းများနှင့် ကွမ်းခြံ လုပ်ကိုင်သူများလည်း ရှိပါသည်။

လမ်းပန်းဆက်သွယ်ရေး

လဟာကျိုက်ကျေးရွာ၏ ရွာတွင်းလမ်းသည် ကွန်ကရစ်လမ်းဖြစ်သော်လည်း ခင်းထားသော ကျောက်ပြားများမှာ ကျဉ်းမြောင်းသဖြင့် သွားလာရာတွင် အဆင်မပြေပါ။ ရွာချင်းဆက်လမ်းမှာလည်း ကွန်ကရစ်ကျောက်ပြားများ ခင်းထားသော်လည်း ကျဉ်းမြောင်းပါသည်။

သောက်သုံးရေ

ကျေးရွာတွင် လက်နိပ်ရေတုံကင်များ ရှိပါသည်။ ရေတွင်းအများစုမှာ တွင်းတိမ်များ ဖြစ်ကြ၍ရေသန့်သောက်သုံးခွင့် မရကြပါ။ ကိုယ်ပိုင်ရေတွင်းမရှိသူများသည် အခြားအိမ်များသို့ သွားရောက်၍ ရေခပ်၊ ရေချိုးခြင်းများ ပြုလုပ်ကြရသည်။

ပညာရေး

ကျေးရွာတွင် အခြေခံပညာမူလတန်းကျောင်း ရှိပါသည်။ စာသင်ကျောင်းမှာ ကိုယ်ထူကိုယ်ထဖြစ်ပြီး လက်ရှိတွင် ကျောင်းသားဦးရေများပြားသဖြင့် ပညာသင်ကြားရာတွင် အဆင်မပြေပါ။ မူလတန်းအဆင့်အောင်မြင်ပါက နဲကြီးကျေးရွာ အထက်တန်းကျောင်း သို့သွားရောက် ပညာသင်ကြားရပါသည်။

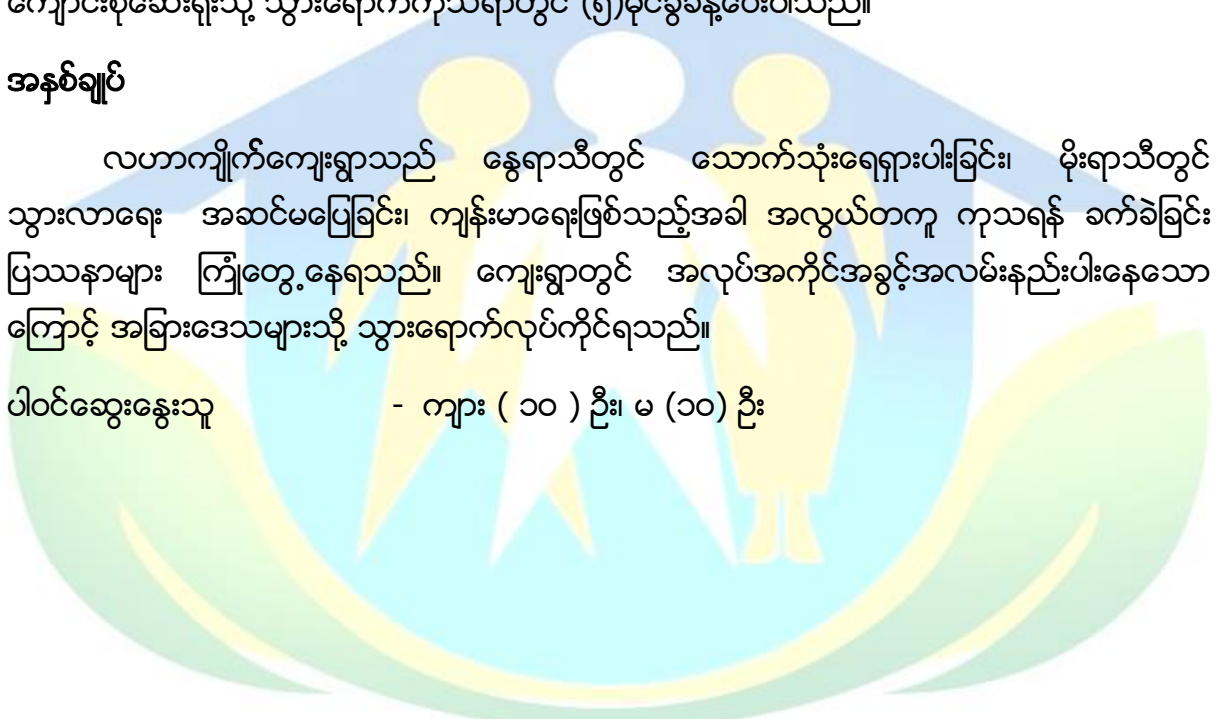
ကျန်းမာရေး

ကျန်းမာရေးကို လက်လှမ်းမီမီမသုံးစွဲနိုင်ပါ။ လဟာကျိုက်ကျေးရွာတွင် ဆေးပေးခန်း မရှိပါ။ကျန်းမာရေးမကောင်းသောအခါ အခြားဒေသများသို့ သွားရောက်ကုသရသည်။ ကျောင်းစုဆေးရုံးသို့ သွားရောက်ကုသရာတွင် (၅)မိုင်ခွဲခန့်ဝေးပါသည်။

အနစ်ချုပ်

လဟာကျိုက်ကျေးရွာသည် နွေရာသီတွင် သောက်သုံးရေရှားပါးခြင်း၊ မိုးရာသီတွင် သွားလာရေး အဆင်မပြေခြင်း၊ ကျန်းမာရေးဖြစ်သည့်အခါ အလွယ်တကူ ကုသရန် ခက်ခဲခြင်း ပြဿနာများ ကြုံတွေ့နေရသည်။ ကျေးရွာတွင် အလုပ်အကိုင်အခွင့်အလမ်းနည်းပါးနေသော ကြောင့် အခြားဒေသများသို့ သွားရောက်လုပ်ကိုင်ရသည်။

ပါဝင်ဆွေးနွေးသူ - ကျား (၁၀) ဦး၊ မ (၁၀) ဦး



လူထုဗဟိုပြု စီမံကိန်း

၂။ နေဖြူမြို့နယ်နဲကြီးကျေးရွာအုပ်စု၊လဟာကျိုက်ကျေးရွာ၏ ရာသီခွင်ပြပြကွဒိန်

ရာသီခွင်ပြပြကွဒိန်

နဲကြီး အုပ်စု ၊ လဟာကျိုက်ကျေးရွာ 28.7.2018

စိုက်ပျိုးရေးအမျိုးအစား	တိုင်း	ကဆုန်	မုန်	ဝါဆို	ဝါခေါင်	တော်သလင်း	တော်ဆန်း	တော်ဆန်	တော်ဆင်	တော်ဆင်	တော်ဆင်	တော်ဆင်	တော်ဆင်	တော်ဆင်	တော်ဆင်	ရာသီခွင်ပြပြကွဒိန်
ရာသီဥတု	☀	☀	☁	☁	☁	☁	☁	☁	☁	☁	☁	☁	☁	☁	☁	☀
စိုက်ပျိုးရေး	?	?	☁	☁	☁	☁	☁	☁	☁	☁	☁	☁	☁	☁	☁	☀
ဆောက်သုံးရေရရှိခြင်း																ရေအား မရှိဘဲ
လမ်းဆုံအောက်တွင် ရေ	☁	☁	☁	☁	☁	☁	☁	☁	☁	☁	☁	☁	☁	☁	☁	ရေအား မရှိဘဲ
ပတ်ဝန်းကျင်																ရေအား မရှိဘဲ
ပွဲတော်ကျင်းပ																ရေအား မရှိဘဲ
အားလပ်ရက်																ရေအား မရှိဘဲ
ဝင်ငွေ																ရေအား မရှိဘဲ
တံငါလုပ်ငန်း																ရေအား မရှိဘဲ
တံငါလုပ်ငန်း																ရေအား မရှိဘဲ

ပါဝင်ဆွေးနွေးသူ - ကျား(၇)ဦး၊ မ(၇)ဦး

ဆွေးနွေးခြင်းနှင့်ဆန်းစစ်ခြင်း

လဟာကျိုက်ကျေးရွာတွင် လယ်ယာမြေလုပ်ကိုင်သူ အိမ်ထောင်စု(၆၀)စု ရှိပါသည်။ နယုန်လတွင် စပါးစိုက်ပျိုး၍ သီတင်းကျွတ်၊ တန်ဆောင်မုန်းလများတွင် စပါးရိတ်သိမ်း ကြပါသည်။ တန်ဆောင်မုန်းလတွင် မတ်ပဲကျ၍ တပို့တွဲ၊တပေါင်းလများတွင် ပဲများရိတ်သိမ်း ကြပါသည်။ တံငါလုပ်ငန်းကို ဝါဆိုလ၊ ဝါခေါင်လ၊ တော်သလင်းလများတွင် ရှာဖွေစားသောက် ရပါသည်။ တန်ခူး၊ကဆုန်လများတွင် သောက်သုံးရေ ရှားပါးပါသည်။ နယုန်၊ဝါဆို၊ဝါခေါင်၊ တော်သလင်း၊သီတင်းကျွတ်လများတွင် လမ်းပန်းဆက်သွယ်ရေးမကောင်းပါ။ သွားလာရေး အဆင်မပြေပါ။ ဝါဆို၊ဝါခေါင်လတွင် ဝင်ငွေနည်းပါးပြီး ပြာသို၊ တပို့တွဲလ များတွင်ဝင်ငွေ ကောင်းပါသည်။ တန်ခူး၊ကဆုန်၊ နယုန်လတွင် ရွာသူ/ရွာသားများ အားလပ်ကြပါသည်။ သီတင်းကျွတ်လတွင် မီးထွန်းပွဲများကျင်းပပြီး တန်ဆောင်မုန်းလတွင် ကထိန်ပွဲကျင်းပပါသည်။ ရွာဘုရားပွဲအား တပေါင်းလတွင် ကျင်းပပါသည်။

အနှစ်ချုပ်

လဟာကျိုက်ကျေးရွာတွင် နွေရာသီသောက်သုံးရေမလုံလောက်ခြင်း၊ မိုးရာသီတွင် လမ်းပန်းဆက်သွယ်ရေးမကောင်းပါ။ ကျေးရွာတွင် အလုပ်အကိုင်အခွင့်အလမ်း နည်းပါးနေသောကြောင့် အခြားမြို့နယ်များသို့ သွားရောက်လုပ်ကိုင်ခြင်း ပြဿနာများ ကြုံတွေ့နေရပါသည်။

ပါဝင်ဆွေးနွေးသူ - ကျား(၇)ဦး၊မ(၇)ဦး။

၃။ နေဖြူမြို့နယ်၊ နဲကြီးကျေးရွာအုပ်စု၊ လဟာကျိုက်ကျေးရွာ၏ ဥစ္စာနေကြွယ်ဝမှု။

လဟာကျိုက် ဥစ္စာနေကြွယ်ဝမှုလေ့လာ

အဆင့်	သတ်မှတ်ချက်	အိမ်အရေအတွက်	ရာခိုင်နှုန်း
ချမ်းသာသော အုပ်စု	တိုက်မိမိ/သစ်မှိုမိမိ၊ လယ် ၂၀၀၀၊ ဆိုကယ်၊ ဂွန်ဒေါင်း၊ TV၊ လွှဲဖက်	၁၁	၆%
အလယ်အလတ် အုပ်စု	သစ်မှိုမိမိ၊ မြင်း၊ သွယ်မိုး၊ လယ် ၅၁၀၀၊ ဆိုကယ်၊ TV၊ ရေတံခွန်	၅၀	၂၈%
မွှေးပါးသော အုပ်စု	မိမိ၊ မြင်း၊ ဝေ့မိုး၊ ရေစားလှေကား၊ ဝက်အိမ်	၁၁၉	၆၆%
	စုစုပေါင်း	၁၈၀	၁၀၀%

ပါဝင်ဆွေးနွေးသူ ကျား (၆)၊ မ (၁၁)

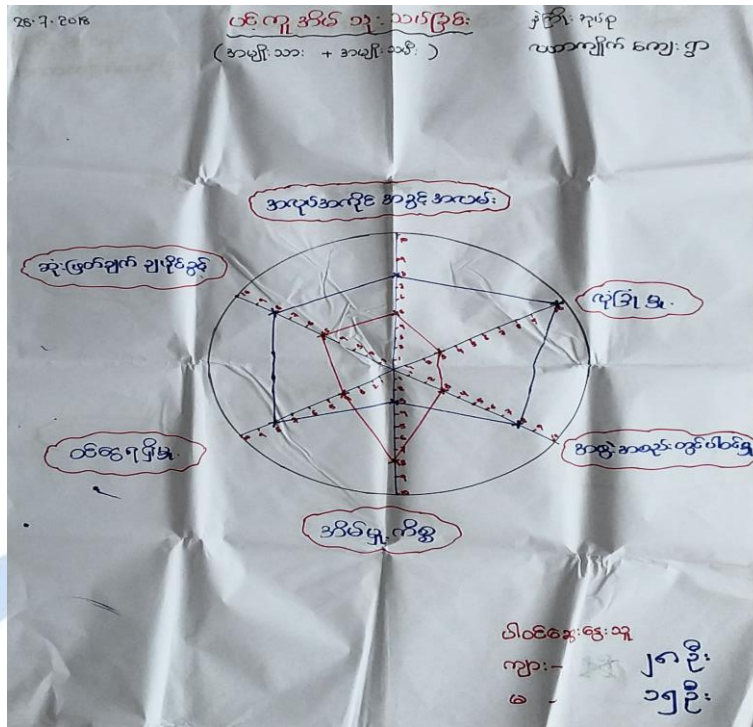
ဆွေးနွေးခြင်းနှင့်ဆန်းစစ်ခြင်း

လဟာကျိုက်ကျေးရွာတွင် လူမှုအလွှာသုံးမျိုး ရှိပါသည်။ ချမ်းသာသောအုပ်စု၊ အလယ်အလတ်အုပ်စုနှင့် နွမ်းပါးသောအုပ်စု ဟူ၍(၃)မျိုးရှိပါသည်။ ချမ်းသာသော အုပ်စုတွင် အိမ်ထောင်စု(၁၁)စုရှိပါသည်။ ချမ်းသာသော အိမ်ထောင်စုများသည် တိုက်အိမ်၊ သစ်အိမ်၊ ခြံမြေ၊ သွပ်မိုးပျဉ်ထောင်အိမ်များဖြင့် နေထိုင်ကြပြီး လယ်ယာမြေ(၂၀)ဧက ပိုင်ဆိုင်ကြပါသည်။ ဝွန်ဒေါင်း၊ ဆိုင်ကယ်၊ ဖုန်း၊ ပိုင်ဆိုင်ကြပါသည်။ အများအားဖြင့် လယ်ယာမြေ လုပ်ကိုင်သူများ ဖြစ်ကြပါသည်။ အလယ်အလတ်အုပ်စုတွင် အိမ်ထောင်စု(၅၀)စု ရှိပါသည်။ အိမ်ခြံမြေများ ပိုင်ဆိုင်ပြီး သစ်အိမ်၊ ဝါးအိမ်များဖြင့် နေထိုင်ကြပါသည်။ လယ်ယာမြေအနည်းငယ် လုပ်ဆောင်ကြပြီး စီးပွားရေး အဖြစ် တစ်နိုင်တစ်ပိုင်မွေးမြူရေးလုပ်ငန်းများ လုပ်ကိုင်ကြပါသည်။ မပြေလည်သောအုပ်စုတွင် နွမ်းပါးသော အိမ်ထောင်စု(၁၁၉)စုရှိပါသည်။ နွမ်းပါးသူများသည် အိမ်ခြံမြေပိုင်ဆိုင်ပြီး ဝါးအိမ်များဖြင့် အများဆုံးနေထိုင်ကြပါသည်။ လယ်ယာမြေမရှိပါ။ ကျေးရွာတွင် ရရာအလုပ်ကို နေ့စားဝင်ရောက်လုပ်ကိုင်ပြီး စားဝတ်နေရေးကို ဖြေရှင်းရပါသည်။ တံငါလုပ်ငန်း လုပ်ကိုင် ကြသူများလည်းဖြစ်သည်။ နွမ်းပါးသူများသည် ကိုယ်ပိုင်အလုပ်အကိုင်မရှိခြင်း၊ ဝင်ငွေရသူနည်းပြီး စားသုံးသူများနေခြင်း၊ ကျောင်းသားကျောင်းသူများ ပညာဆုံးခန်းတိုင်အောင် သင်ကြားရခြင်းမရှိပဲ အခြားမြို့များသို့ သွားရောက်လုပ်ကိုင်ရပါသည်။ ဖွံ့ဖြိုးရေးလုပ်ငန်းများတွင် အလုပ်အကိုင်ရရှိပါက စားဝတ်နေရေးများ အဆင်ပြေလာပါမည်။

အနစ်ချုပ် နွမ်းပါးသောသူများသည် ကျေးရွာတွင် အလုပ်အကိုင်အခွင့်အလမ်းနည်းပါးနေခြင်းတို့ကြောင့် အခြားမြို့များသို့သွားရောက် လုပ်ကိုင်နေရပါသည်။

ပါဝင်ဆွေးနွေးသူ - ကျား (၁၀)ဦး၊ မ(၁၀)ဦး

၄။ နေဖြူမြို့နယ်၊ နဲကြီးကျေးရွာအုပ်စု၊ လဟာကျိုက်ကျေးရွာ၏ပင့်ကူအိမ် သုံးသပ်ချက်။



ဆွေးနွေးခြင်းနှင့်ဆန်းစစ်ခြင်း

ဝင်ငွေရရှိနိုင်မှု

လဟာကျိုက်ကျေးရွာ၏ ဝင်ငွေရှာဖွေမှုတွင် အမျိုးသားများသည် ရာခိုင်နှုန်းများပြီး၊ အမျိုးသမီးများသည် ရာခိုင်နှုန်းနည်းပါးမှုရှိပါသည်။ လဟာကျိုက်ကျေးရွာရှိ လုပ်ငန်းများ လုပ်ကိုင်ရာတွင် အမျိုးသားများကိုပိုမိုလုပ်ကိုင်ရရှိခြင်း၊ အလုပ်လုပ်ရာတွင်လည်း အမျိုးသားများက လုပ်အားခပိုမိုရရှိပါသည်။

အဖွဲ့အစည်းများတွင်ပါဝင်ခြင်း

လဟာကျိုက်ကျေးရွာရှိ အဖွဲ့အစည်းများပါဝင်ခြင်းတွင် အမျိုးသားများသည် ရာခိုင်နှုန်းများနေပြီး အမျိုးသမီးများသည် ထက်ဝက်ရာခိုင်နှုန်းသာ ရှိပါသည်။ လဟာကျိုက်ကျေးရွာတွင် အဖွဲ့အစည်းများ နည်းပါးနေသောကြောင့် အမျိုးသမီးများ ပါဝင်ခွင့်အားနည်းနေခြင်း၊ အမျိုးသမီးများသည် အိမ်မှုကိစ္စများနှင့်သာ အချိန်ကုန်နေသောကြောင့် အမျိုးသမီးများ ပါဝင်ခွင့်အားနည်း နေခြင်း ဖြစ်ပါသည်။

အလုပ်အကိုင်အခွင့်အလမ်း

လဟာကျိုက်ကျေးရွာရှိ အလုပ်အကိုင်အခွင့်အလမ်းတွင် အမျိုးသားများသည် ရာခိုင်နှုန်းများနေပြီး အမျိုးသမီးများသည် ရာခိုင်နှုန်းနည်းနေပါသည်။ ကျေးရွာတွင် အမျိုးသမီးများ

အတွက်အလုပ်အကိုင်အခွင့်အလမ်းသည် ကောက်ရိတ်၊ ပဲနုတ်ခြင်းလုပ်ငန်းများသာ အနည်းအကျဉ်းရှိသည်။ အမျိုးသားများသည် လယ်ယာမြေလုပ်ငန်းများတွင် ဝင်ရောက် လုပ်ကိုင်နိုင်မှုများခြင်း၊ ရွာ၏ချောင်းရိုးတွင် တံငါရှာဖွေနိုင်ခြင်းစသော လုပ်ငန်းများရနေခြင်း၊ လယ်ယာစိုက်ပျိုးရေးလုပ်ငန်းများတွင်လည်း နေ့စားလုပ်ငန်းများ လုပ်ကိုင်ရသောကြောင့် အမျိုးသားများ၏ အလုပ်အကိုင်အခွင့်အလမ်းသည် အမျိုးသမီးများထက် ရာခိုင်နှုန်းများနေခြင်း ဖြစ်ပါသည်။

လုံခြုံမှု

လဟာကျိုက်ကျေးရွာရှိ လုံခြုံမှုတွင် အမျိုးသားများသည် ရာခိုင်နှုန်းများနေပြီး အမျိုးသမီးများသည် ရာခိုင်နှုန်းနည်းပါးနေပါသည်။ အမျိုးသမီးများအနေဖြင့် ညရေးညတာ ကိစ္စများ၊အိမ်၏လုံခြုံမှုများ၊ ညဘက်ခရီးသွားနောက်ကျရာတွင် ကျေးရွာသို့ ပြန်လာရာတွင် အမျိုးသားများထက် အမျိုးသမီးများမှ လုံခြုံမှုနည်းပါးသည်ဟု ထင်ရပါသည်။

အိမ်မှုကိစ္စဆောင်ရွက်မှု

အိမ်မှုကိစ္စဆောင်ရွက်မှုတွင် အမျိုးသားများသည် ရာခိုင်နှုန်းနည်းပါးနေပြီး အမျိုးသမီး များသည် ရာခိုင်နှုန်းအများဆုံး ဖြစ်နေတက်ပါသည်။ အမျိုးသားများသည် အိမ်၏စားဝတ်နေရေး အတွက် ဝင်ငွေရှာဖွေနေရသောကြောင့် အိမ်မှုကိစ္စဆောင်ရွက်မှုတွင် အားနည်းပါသည်။ ကျေးရွာတွင် အမျိုးသမီးများလုပ်ကိုင်နိုင်ရန် အလုပ်အကိုင် အခွင့်အလမ်းနည်းပါးနေသောကြောင့် အမျိုးသမီးများသည် အိမ်မှုကိစ္စများ၊ ကလေးများ၏ ကျောင်းကိစ္စများဖြင့်သာ များသောအားဖြင့် အချိန်ကုန်နေရသည်။


ဆုံးဖြတ်ချက်ချပိုင်ခွင့်

ဆုံးဖြတ်ချက်ချပိုင်ခွင့်တွင် အမျိုးသားများသည် ရာခိုင်နှုန်းများပြားနေပြီး အမျိုးသမီး များသည် ရာခိုင်နှုန်းနည်းပါးနေပါသည်။ ကျေးရွာ၏ရပ်ရေးရွာရေးလုပ်ဆောင်မှုတွင် အမျိုးသားများ ကသာ ဦးဆောင်ဆောင်ရွက်ပြီး ဆုံးဖြတ်ချက်ချလုပ်ဆောင်မှုများသည် အမျိုးသမီးများကို ဆုံးဖြတ်ချက်ချပိုင်ခွင့်ပေးရာတွင် အားနည်းပါသည်။

အနှစ်ချုပ်

လဟာကျိုက်ကျေးရွာတွင် အမျိုးသမီးများသည် အဖွဲ့အစည်းများတွင် ပါဝင်ခွင့်၊ ဆုံးဖြတ်ချက်ချပိုင်ခွင့်၊ အလုပ်အကိုင်အခွင့်အလမ်း၊ ဝင်ငွေရရှိမှု၊ လုံခြုံမှုများတွင် ပါဝင်ခွင့်၊ လုပ်ပိုင်ခွင့် အားနည်းနေခြင်း အခက်အခဲများ ကြုံတွေ့နေရပါသည်။ပါဝင်ဆွေးနွေးသူ ကျား(၂၈)ဦး၊မ(၁၅)ဦး

၅။ နေဖြူမြို့နယ်၊ နဲကြီးကျေးရွာအုပ်စု၊ လဟာကျိုက်ကျေးရွာ၏ အရင်းအမြစ်ထိန်းချုပ်မှုပုံစံ



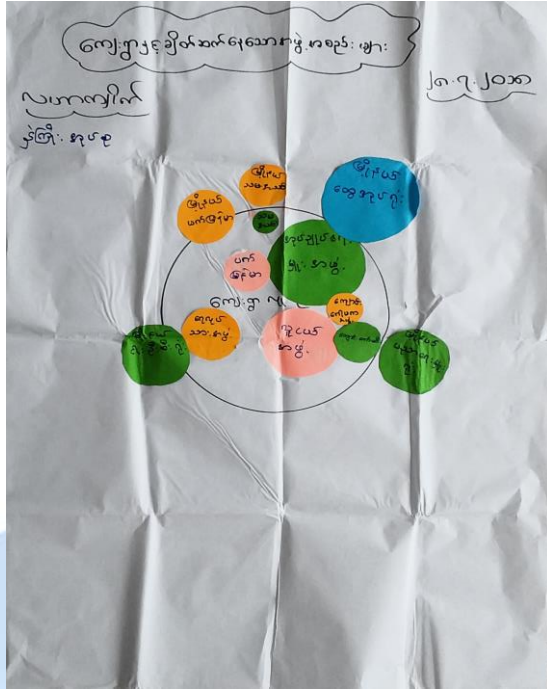
ဆွေးနွေးခြင်းနှင့်ဆန်းစစ်ခြင်း

လဟာကျိုက်ကျေးရွာ၏အမျိုးသမီးများ သုံးစွဲသောအရင်းအမြစ်များမှာ ဈေးရောင်းခြင်း၊ ကောက်စိုက်ခြင်း၊ အပ်ချုပ်စက်၊ မီးဖိုချောင်းလုပ်ငန်းများ လုပ်ကိုင်ကြပါသည်။ အမျိုးသား သုံးစွဲသောအရင်းအမြစ်များမှာ ငါးဖမ်းခြင်းလုပ်ငန်း၊ လယ်ထွန်စက်၊ ဝွန်ဒေါင်း၊ နွားပြန်စက်၊ ရေတင်စက်၊ မြက်ရမ်းစက်၊ ရိတ်သိမ်းစက်၊ ဆေးဖြန်းစက်၊ ဝပ်ရှော့လုပ်ငန်းများ လုပ်ကိုင် ကြပါသည်။ အမျိုးသား၊အမျိုးသမီးသုံးစွဲသော အရင်းအမြစ်များမှာ စာသင်ကျောင်း၊ ဘုန်းကြီးကျောင်း၊ချောင်းလယ်ခြံတို့ ဖြစ်ပါသည်။ အမျိုးသမီး သီးသန့် ထိန်းချုပ်သော အရင်းအမြစ်များမှာ သင်ဖြူးဖျာလုပ်ငန်းဖြစ်ပါသည်။ အမျိုးသားသီးသန့်ထိန်းချုပ်သော အရင်းအမြစ်များမှာ ငါးဖမ်းခြင်း၊ ဝွန်ဒေါင်းမောင်းခြင်း၊ ဆိုင်ကယ်၊ လယ်၊ ချောင်း၊လှေ၊ဖုန်းနှင့်TV၊ လယ်ယာသုံးပစ္စည်းများ၊ ဝပ်ရှော့၊ ဘုန်းကြီးကျောင်း၊ စာသင်ကျောင်းတို့ဖြစ်ပါသည်။ အမျိုးသားနှင့်အမျိုးသမီး ထိန်းချုပ်သော အရင်းအမြစ်များမှာ ခြံလုပ်ငန်းတို့ဖြစ်ပါသည်။ လဟာကျိုက်ကျေးရွာရှိ အရင်းအမြစ်များကိုပြုပြင်ခြင်း၊ ဆုံးဖြတ်ခြင်း၊ ထိန်းချုပ်ခြင်းများတွင် အမျိုးသမီးများထက် အမျိုးသားများက ပို၍ထိန်းချုပ်ကြပါသည်။ အမျိုးသားများဆောင်ရွက် သကဲ့သို့ အမျိုးသမီးများလုပ်ကိုင်ပါက တန်းတူညီတူ လုပ်ကိုင်ခွင့်ရှိပါသည်။

လဟာကျိုက်ကျေးရွာတွင်အမျိုးသမီးများသုံးစွဲသော အရင်းအမြစ်နည်းပါးနေခြင်း၊ အလုပ်အကိုင်အခွင့်အလမ်း နည်းပါးနေခြင်း အခက်အခဲများ ကြုံတွေ့ရပါသည်။

ပါဝင်ဆွေးနွေးသူ - ကျား(၁၀)ဦး၊မ(၆)ဦး

၆။ နေဖြူမြို့နယ်၊ နဲကြီးကျေးရွာအုပ်စု၊ လဟာကျိုက်ကျေးရွာ၏ အဖွဲ့အစည်းချိတ်ဆက်ပြဇယား



ဆွေးနွေးခြင်းနှင့်ဆန်းစစ်ခြင်း

လဟာကျိုက်ကျေးရွာအတွင်းရှိသော အဖွဲ့အစည်းများမှာ ကျေးရွာအုပ်ချုပ်ရေးအဖွဲ့၊ ကျောင်းကော်မတီအဖွဲ့၊ လူငယ်အဖွဲ့နှင့်သမအဖွဲ့၊ ပက်စ်မြန်မာအဖွဲ့၊ ဂေါပကအဖွဲ့၊ ရေလုပ်သားအဖွဲ့တို့ ဖြစ်ပါသည်။ ကျေးရွာ၏ ရပ်ရေးရွာရေး လုပ်ငန်းများ လုပ်ဆောင်ရာတွင် ကျေးရွာအုပ်ချုပ်ရေးအဖွဲ့နှင့်ကျေးရွာမှရှိသော အဖွဲ့အစည်းများသည် ချိတ်ဆက်ဆောင်ရွက် လုပ်ကိုင်ပါသည်။ ကျေးရွာအုပ်ချုပ်ရေးအဖွဲ့သည် ကျေးရွာ၏ အကြောင်းတစ်စုံတစ်ရာ အခက်အခဲ ပြဿနာများရှိပါက ကျေးရွာအုပ်စုအုပ်ချုပ်ရေးမှူးအဖွဲ့နှင့်ချိတ်ဆက်ဆောင်ရွက် လုပ်ကိုင်ပါသည်။ ကျေးရွာရာအိမ်မှူးမှ တစ်ဆင့်အုပ်စုအုပ်ချုပ်ရေးမှူးနှင့်လည်း ညှိနှိုင်းတိုင်ပင်ဆောင်ရွက်ပါသည်။ ကျေးရွာရာအိမ်မှူး၊ ဆယ်အိမ်ခေါင်းအဖွဲ့သည် ကျေးရွာမှ တင်မြောက်ထားသောကြောင့် ကျေးရွာ၏ သာရေး၊ နာရေးကိစ္စများ ဆောင်ရွက်ရာတွင် ဆုံးဖြတ်ချက်ချပါသည်။

အနှစ်ချုပ်

လဟာကျိုက်ကျေးရွာတွင် အမျိုးသမီးများအား အဖွဲ့အစည်းများတွင် ပါဝင်ဆောင်ရွက်ခွင့်၊ ဦးဆောင်ခွင့် အနည်းငယ်သာရှိပါသည်။

ပါဝင်ဆွေးနွေးသူ - ကျား(၇)ဦး၊ မ(၇)ဦး။



ပုံစံ - ၈ - ၁ ကျေးရွာအခြေခံအချက်အလက်များ (Form PC 1)

လမ်းညွှန်ချက်။ ကျေးရွာတစ်ရွာသို့ ပထမဆုံးမိတ်ဆက်ခရီး သွားရောက်သောအခါ လူထုစည်းရုံးရေးမှူးသည် ကျေးရွာ ခေါင်းဆောင်များအား ကျေးရွာအချက်အလက်များကို မေတ္တာရပ်ခံ၍ တောင်းခံရသည်။ ဤအချက်အလက်များကို စီမံကိန်း မိတ်ဆက်အစည်းဝေးမတိုင်မီတောင်းခံရမည်။ စီမံကိန်းမိတ်ဆက်အစည်းဝေးတွင် လူထုစည်းရုံးရေးမှူးသည် ဤအချက်အလက် များအား စစ်ဆေးပြီး မှန်ကန်အောင်ပြုလုပ်ရမည်။ ပြီးနောက်တွင် လူထုစည်းရုံးရေးမှူးမှ သတင်းအချက်အလက်ထံသို့ Tablets မှ တဆင့် ဖြည့်စွင်းရမည်။

ကျေးရွာခေါင်းဆောင် အမည် <u>ဒေါ်ဆုမြစ်လှိုင်</u>	ကျေးရွာခေါင်းဆောင်၏ ဖုန်းနံပါတ် <u>၀၉၅၇၅၃၃၅၀၈၁</u>	လူထုစည်းရုံးရေးမှူး၏ အမည် <u>ဒေါ်ဗျစ်မြ</u>
ပြည်နယ်/တိုင်းဒေသကြီး ရောဝတီ	မြို့နယ် နေဖြူ	ကျေးရွာအုပ်စု <u>၂၆၇</u>
		ကျေးရွာ <u>၂၃၈၇၆၇၆၇</u>

က။ လူဦးရေ

လူမျိုးစု	အိမ်ထောင်စုအရေအတွက်	ကိုးကွယ်သည့်ဘာသာ	အိမ်ထောင်စုအရေအတွက်
လူမျိုးစု (၁) <u>ဗမာ</u>	<u>၁၈၈</u>	ဘာသာ (၁) <u>ဗုဒ္ဓ</u>	<u>၁၈၈</u>
လူမျိုးစု (၂) -----		ဘာသာ (၂) -----	
လူမျိုးစု (၃) -----		ဘာသာ (၃) -----	
လူမျိုးစုရော -----		ဘာသာရော -----	
အခြား			
	အရေအတွက်		
မသန်စွမ်းသူများ	<u>၄</u>		
သက်ကြီးရွယ်အိုများ (၆၅ နှစ် နှင့် အထက်)	<u>၅၀</u>		
စစ်ဘေးရှောင်			

	အမျိုးသား (အရေအတွက်)	အမျိုးသမီး (အရေအတွက်)
လူဦးရေ		
လူမျိုးစု (၁) <u>ဗမာ</u>	<u>၃၉၃</u>	<u>၃၈၆</u>
လူမျိုးစု (၂) -----		
လူမျိုးစု (၃) -----		
အခြား		
အိမ်ထောင်ဦးစီး	<u>၁၆၂</u>	<u>၂၆</u>

(ခ) အခြေခံအဆောက်အအုံ အသုံးအဆောင်များ

စာသင်ကျောင်း	အမှတ် ခြံပေါ်	ကျန်းမာရေး	အမှတ် ခြံပေါ်	ဘာသာရေး အဆောက် အအုံများ	အမှတ် ခြံပေါ်
မူကြိုကျောင်း	<input type="checkbox"/>	တိုက်နယ်ဆေးရုံ	<input type="checkbox"/>	ဓေတီ	<input checked="" type="checkbox"/>
မူလတန်းကျောင်း	<input checked="" type="checkbox"/>	ကျန်းမာရေးဌာန	<input type="checkbox"/>	ဘုန်းကြီးကျောင်း	<input checked="" type="checkbox"/>
မူလွန်အောင်ကျောင်း	<input type="checkbox"/>	ကျန်းမာရေးဌာနခွဲ	<input type="checkbox"/>	ဟိန္ဒူဘုရားကျောင်း	<input type="checkbox"/>
အလယ်တန်းကျောင်း	<input type="checkbox"/>	မေးပေးခန်း	<input type="checkbox"/>	မရုပ်ယာန်ကျောင်း	<input type="checkbox"/>
လယ်လွန်ကျောင်း	<input type="checkbox"/>	အခြား	<input type="checkbox"/>	ဗလီ	<input type="checkbox"/>
အထက်တန်းကျောင်း	<input type="checkbox"/>			အခြား	<input type="checkbox"/>
အခြား	<input type="checkbox"/>				
မှတ်ချက်		မှတ်ချက်		မှတ်ချက်	

(ဂ) ကျွမ်းကျင်သူများမှတ်တမ်း (ကျေးရွာတွင်နေထိုင်သော သို့မဟုတ် တခြားရွာမှလာရောက်သော ကျွမ်းကျင်သူများ)

(၁) စာသင်ကျောင်း			(၂) ကျန်းမာရေး			(၃) လက်မှုပညာရှင်		
	ရွာတွင် နေထိုင် သူ	အခြားရွာမှ လာ သူ		ရွာတွင် နေ ထိုင် သူ	အခြားရွာ မှ လာသူ		ရွာတွင် နေထိုင် သူ	အခြား ရွာ မှလာ သူ
မူလတန်းပြဆရာ/မ	<input checked="" type="checkbox"/>	<input type="checkbox"/>	ဆရာဝန်	<input type="checkbox"/>	<input type="checkbox"/>	လက်သမား	<input checked="" type="checkbox"/>	<input type="checkbox"/>
အထက်တန်းပြဆရာ ၁/မ	<input checked="" type="checkbox"/>	<input type="checkbox"/>	လက်ထောက် ကျန်းမာရေးမှူး	<input type="checkbox"/>	<input type="checkbox"/>	ပန်းရံ	<input checked="" type="checkbox"/>	<input type="checkbox"/>
အလယ်တန်းပြဆရာ ၁/မ	<input checked="" type="checkbox"/>	<input type="checkbox"/>	အမျိုးသမီးကျန်းမာရေး ဆရာမ	<input type="checkbox"/>	<input type="checkbox"/>	လှုပ်စစ်ကျွမ်း ကျင်၊ မီးသမား	<input type="checkbox"/>	<input type="checkbox"/>
မူကြိုဆရာ/မ	<input type="checkbox"/>	<input type="checkbox"/>	သားဖွားဆရာမ	<input type="checkbox"/>	<input type="checkbox"/>	ရေပိုက်သွယ်သူ	<input checked="" type="checkbox"/>	<input type="checkbox"/>
အခြား	<input type="checkbox"/>	<input type="checkbox"/>	ပြည်သူ့ကျန်းမာရေးလုပ် သား	<input type="checkbox"/>	<input type="checkbox"/>	စက်ပြင်ဆရာ	<input checked="" type="checkbox"/>	<input type="checkbox"/>
မှတ်ချက်			မှတ်ချက်			မှတ်ချက်		

(ဃ) ကျေးရွာသို့ ရောက်ရှိနိုင်သည့် လမ်းအခြေအနေ /ကျေးရွာတစ်ရွာသည် ၎င်း၏ ကျေးရွာအုပ်စုနှင့် ဆက်သွယ်ထားသော လမ်းအခြေအနေ (အောက်ပါတို့ကိုဝိုင်းပါ)

ကျောက်ကြမ်းလမ်း ကတ္တရာလမ်း ကွန်ကရစ်လမ်း မော်တော်ဆိုင်ကယ်လမ်း
 ကျောက်ခင်းလမ်း မြေသားလမ်း လူသွားလမ်း အခြား

(င) ကျေးရွာဖွံ့ဖြိုးမှုစီမံချက်

- (၁) လူထုဗဟိုပြုစီမံကိန်းမစတင်မီ ဤကျေးရွာတွင်ကျေးရွာဖွံ့ဖြိုးမှု စီမံချက်ရှိခဲ့ပါသလား? ဝိုင်းပါ
ရှိပါသည်/မရှိပါ/မသိပါ
- (၂) ရှိခဲ့ပါလျှင် ဤစီမံချက်ကို မည်သည့် ခုနှစ်တွင်ပြင်ဆင်ခဲ့ပါသနည်း? နှစ်-----/မသိပါ
- (၃) ဤစီမံချက်ကို မြို့နယ်မှအတည်ပြုခဲ့ပါသလား? ပြုခဲ့ပါသည်/မပြုခဲ့ပါ /မသိပါ

(စ) ခရီးအကွာအဝေး

(၁) ဤကျေးရွာ၏ပဟိုမှ ၎င်းကျေးရွာအုပ်စု၏ပဟိုအထိ ခရီးခိုင်းမည်မျှကွာဝေးသနည်း? ခိုင်း-----/မသိပါ

(၂) ဤကျေးရွာမှ ၎င်းကျေးရွာအုပ်စုပဟိုအထိ သွားလာရာတွင်ကြာမြင့်သည့်အချိန်။

ခြေချက်သွေရာသီတွင်ကြာချိန် ၃၀ မိနစ် ထော်လာဂျီ/မော်တော်ဆိုင်ကယ်/ခြေလျင်/လား/မော်တော်ဘုတ်/
အခြား-----

မိုးရာသီတွင်ကြာချိန် ၃၀ မိနစ် ထော်လာဂျီ/မော်တော်ဆိုင်ကယ်/ခြေလျင်/လား/မော်တော်ဘုတ်/
အခြား-----

(ဆ) ပတ်ဝန်းကျင်ဆိုင်ရာ သဘာဝဘေးအန္တရာယ်

ဤကျေးရွာတွင် ရေကြီးခြင်းကဲ့သို့ သဘာဝဘေးအန္တရာယ်ကျရောက်ဖူးခြင်း ရှိပါသလား။

မရှိပါ ရှိပါသည် ရှိလျှင်ဖော်ပြပါ -----

(ဇ) ကျေးရွာတွင် ဖွဲ့စည်းထားသော အဖွဲ့အစည်းများ

လူထုပဟိုပြုစီမံကိန်းမတိုင်မီ ဤကျေးရွာတွင် ကျေးရွာဖွံ့ဖြိုးရေးအတွက် အစိုးရ (သို့) ရွာသားများကိုယ်တိုင်(သို့) စီမံကိန်းတစ်ခုခုမှ ဖွဲ့စည်းထားသည့် အဖွဲ့အစည်းများရှိပါသလား။

(၁) -----

(၂) -----

(ဈ) အထွေထွေအုပ်ချုပ်ရေး ဦးစီးဌာန (GAD) မှ မှတ်တမ်းတင်ထားခြင်း

ဤကျေးရွာသည် အထွေထွေအုပ်ချုပ်ရေး ဦးစီးဌာန (GAD) မှ မှတ်တမ်းတင်ထားမှု ရှိပါသလား။

မရှိပါ ရှိပါသည်

ကျေးရွာခေါင်းဆောင်

အမည် ဒီး ဆိုး သျှစ် ဇွာကင်

လက်မှတ် [Signature] နေ့. ၂၈.၇.၁၈

လူထုစည်းရုံးရေးမှူး

အမည် ဒီး သျှစ်သိ

လက်မှတ် [Signature] နေ့. ၅ ၂၈.၇.၁၈

ပုံစံ - ၈ - ၂ - စီမံကိန်းစက်ဝန်းအချိန်ဇယား (PC 2)

လမ်းညွှန်ချက်၊ သက်ဆိုင်ရာလုပ်စဉ်ဆုံးရှုံးမှု/လက်ထောက်နှုန်းယူသူများမှ စီမံကိန်းစက်ဝန်းအဆင့်တစ်ခုစီပြီးစီးသိုင်း ကျေးရွာနှင့် ကျေးရွာအုပ်စုအတွက် ဤပုံစံကို ဖြည့်သွင်းရမည်။

စည်ရုံးရေးမှူး/ဝန်ထမ်း အမည် - ဒေါ် နန္ဒာပူ

နေ့စွဲ ၂၀၂၀.၇.၂၀.၀၈ စက်ဝန်းအားအမှတ်ဖြစ်ပါ ၂၈ စက်ဝန်း(၁) စက်ဝန်း(၂) စက်ဝန်း(၃)

ပြည်နယ်/တိုင်း ရေဝတီ မြို့နယ် ကျေးရွာအုပ်စု နဂါး ကျေးရွာ ယဟာကျိတ်

စီမံကိန်းဆောင်ရွက်မှုအဆင့်များ	နေ့စွဲ		အစည်းအဝေးဆောင်ရွက်ရက်စွဲ				အိမ်ထောင်စုပေါင်း	အိမ်ထောင်စု %
	စတင်သည့်နေ့	ပြီးဆုံးသည့်နေ့	အချိန်အားအမှတ်	အချိန်အမှတ်	အိမ်ထောင်စုအရအတွက်	လူမျိုးစုတက်ရောက်သူအရေအတွက် နှင့် လူမျိုးအမည်		
၁။ ကျေးရွာစီမံကိန်း စိတ်ဆက်အစည်းအဝေး	၇၆.၇.၂၀၂၀	၇၆.၇.၂၀၂၀	၇၀	၆၃	၁၂၉	၈၅၈ (၁၃၃၃)	၁၀၈၈	၆၈.၆၇
၂။ ကျေးရွာဖွံ့ဖြိုးရေး စီမံချက်ရေးဆွဲခြင်းအစည်းအဝေး	၇၆.၇.၂၀၂၀	၇၆.၇.၂၀၂၀	၆၁	၇၃	၁၀၁	၈၅၈ (၁၀၇၇)	၁၀၈၈	၅၆.၅၇
၃။ ကျေးရွာအုပ်စု လုပ်ငန်းဆုံးဖြတ်ချက်ချသည့်အစည်းအဝေး								
၄။ မြို့နယ်အဆင့် စီမံကိန်းရေးဆွဲရေး နှင့် အကောင်အထည်ဖော်ရေးကော်မတီ၏ စီမံကိန်း သုံးသပ်မှုအစည်းအဝေး								
၅။ မြို့နယ် စီမံကိန်းရေးဆွဲရေး နှင့် အကောင်အထည်ဖော်ရေး ကော်မတီ၏ဆုံးဖြတ်မှုကို ရွာသူ အသိပေးအကြောင်းကြားသည့် အစည်းအဝေး								
၆။ စီမံကိန်းလုပ်ငန်းစီမံချက်ရေးဆွဲခြင်းအစည်းအဝေး	မလို	မလို	မလို	မလို	မလို	မလို	မလို	
၆.၁။ စီမံကိန်းလုပ်ငန်း အကောင်အထည်ဖော်ရေးအစီအစဉ် ရေးဆွဲခြင်း								
၆.၂။ ဝယ်ယူရေးအစီအစဉ် ရေးဆွဲခြင်း								

ပုံစံ - ၈ - ၃ ကျေးရွာဖွံ့ဖြိုးရေး ဦးစားပေးအစီအစဉ် (Form PC 3)

လမ်းညွှန်ချက်၊ အဆင့်(၃) ကျေးရွာမှော်မှန်းချက်အစည်းအဝေး ပြီးဆုံးသောအခါ ကျေးရွာစီမံကိန်း အထောက်အကူပြု ကော်မတီသည် လူထုစည်းရုံးရေးမှူးအကူအညီဖြင့် ဤပုံစံကိုပြည့်စုံအောင် ဖြည့်သွင်းရမည်။

လူထုစည်းရုံးရေးမှူး/ဝန်ထမ်း အမည် **ဦးစွာ**

နေ့စွဲ **၂၄. 7. 2018** စက်ဝန်းအား အမှတ်ခြစ်ပါ (✓) စက်ဝန်း(၁)
 စက်ဝန်း(၂) စက်ဝန်း(၃) စက်ဝန်း(၄)

ပြည်နယ်/တိုင်း ဧရာဝတီ | မြို့နယ် နေပြည်တော် | ကျေးရွာအုပ်စု **၂၆** | ကျေးရွာ **၂၈**

က။ အခက်အခဲအတားအဆီးများအားဆွေးနွေးခြင်း - ယခုလက်ရှိအခြေအနေတွင် ဤကျေးရွာဖွံ့ဖြိုးတိုးတက်ရေးအတွက် အဓိက အခက်အခဲအတားအဆီးများသည် မည်သည်များဖြစ်ပါသနည်း။ (အမျိုးသား/သမီး အနည်းဆုံးအခက်အခဲ ၅ ခုစီဖော်ပြပါ)

အမျိုးသား အဖွဲ့မှ တင်ပြသောအခက်အခဲအတားအဆီးများ	အမျိုးသမီး အဖွဲ့မှ တင်ပြသောအခက်အခဲအတားအဆီးများ
၁ မြေယာမရှိခြင်း၊ မြေယာမညီညွတ်ခြင်း	၁ မြေယာမရှိခြင်း၊ မြေယာမညီညွတ်ခြင်း
၂ မြေယာမရှိခြင်း၊ မြေယာမညီညွတ်ခြင်း	၂ မြေယာမရှိခြင်း၊ မြေယာမညီညွတ်ခြင်း
၃ မြေယာမရှိခြင်း၊ မြေယာမညီညွတ်ခြင်း	၃ မြေယာမရှိခြင်း၊ မြေယာမညီညွတ်ခြင်း
၄ မြေယာမရှိခြင်း၊ မြေယာမညီညွတ်ခြင်း	၄ မြေယာမရှိခြင်း၊ မြေယာမညီညွတ်ခြင်း
၅ မြေယာမရှိခြင်း၊ မြေယာမညီညွတ်ခြင်း	၅ မြေယာမရှိခြင်း၊ မြေယာမညီညွတ်ခြင်း
၆ မြေယာမရှိခြင်း၊ မြေယာမညီညွတ်ခြင်း	၆ မြေယာမရှိခြင်း၊ မြေယာမညီညွတ်ခြင်း
၇ မြေယာမရှိခြင်း၊ မြေယာမညီညွတ်ခြင်း	၇ မြေယာမရှိခြင်း၊ မြေယာမညီညွတ်ခြင်း
၈ မြေယာမရှိခြင်း၊ မြေယာမညီညွတ်ခြင်း	၈ မြေယာမရှိခြင်း၊ မြေယာမညီညွတ်ခြင်း
၉ မြေယာမရှိခြင်း၊ မြေယာမညီညွတ်ခြင်း	၉ မြေယာမရှိခြင်း၊ မြေယာမညီညွတ်ခြင်း
၁၀ မြေယာမရှိခြင်း၊ မြေယာမညီညွတ်ခြင်း	၁၀ မြေယာမရှိခြင်း၊ မြေယာမညီညွတ်ခြင်း

ခ။ မျှော်မှန်းခြင်း - နောင်လာမည့် (၅) နှစ် အတွင်း ကျေးရွာဖွံ့ဖြိုးရေး မျှော်မှန်းလျာထားချက်များအား တင်ပြပါ။

အမျိုးသားအဖွဲ့မှ တင်ပြသောမျှော်မှန်းချက်များ	အမျိုးသမီးအဖွဲ့မှ တင်ပြသောမျှော်မှန်းချက်များ
၁ ကျေးရွာတွင်း ကွန်ကရစ် လမ်းများ စတင်ဖွဲ့စည်းလုပ်ဆောင်ရေးအား မြှင့်တင်ပေးရန်	၁ ကျေးရွာအတွင်း ရေပေးစနစ် ဖြန့်ဖြူးပေးရန်
၂ စက်ယာဉ်များ ဝယ်ယူရန်	၂ စက်ယာဉ်များ ဝယ်ယူရန်
၃ စက်ယာဉ်များ ဝယ်ယူရန်	၃ စက်ယာဉ်များ ဝယ်ယူရန်
၄ စက်ယာဉ်များ ဝယ်ယူရန်	၄ စက်ယာဉ်များ ဝယ်ယူရန်
၅ စက်ယာဉ်များ ဝယ်ယူရန်	၅ စက်ယာဉ်များ ဝယ်ယူရန်
၆ စက်ယာဉ်များ ဝယ်ယူရန်	၆ စက်ယာဉ်များ ဝယ်ယူရန်
၇ စက်ယာဉ်များ ဝယ်ယူရန်	၇ စက်ယာဉ်များ ဝယ်ယူရန်
၈ စက်ယာဉ်များ ဝယ်ယူရန်	၈ စက်ယာဉ်များ ဝယ်ယူရန်
၉ စက်ယာဉ်များ ဝယ်ယူရန်	၉ စက်ယာဉ်များ ဝယ်ယူရန်
၁၀ စက်ယာဉ်များ ဝယ်ယူရန်	၁၀ စက်ယာဉ်များ ဝယ်ယူရန်

ဂ။ လူထုဝန်ထမ်း၏ လာမည့် (၄) နှစ်အတွက် အကျိုးထင်သော ဦးစားပေး ဖွံ့ဖြိုးတိုးတက်မှု လုပ်ငန်း အစီအစဉ်များအားဖော်ပြပါ။

အဆင့်	ကျေးရွာအတွက် ဦးစားပေး ဖွံ့ဖြိုးတိုးတက်မှု လုပ်ငန်းစဉ်များ	အဆိုပြုသူ (အမျိုးသားများ/ အမျိုးသမီးများ/ အမျိုးသား+ အမျိုးသမီး)	ခန့်မှန်းကုန်ကျ စရိတ်	အကျိုးခံစားခွင့်ရှိသူ ခန့်မှန်းခြေ အရေအတွက်
၁	ကျေးရွာတွင်း ကွန်ကရစ် လမ်း	(မယ်၊ အမိ)	၁၉၃၀၀၀၀	၇၇၉
၂	စက်ယာဉ်	(- -)	၁၄၅၀၀၀၀	၇၇၉
၃	ကျေးရွာအတွင်း ရေပေးစနစ်	(- -)	၃၀၀၀၀၀၀	၇၇၉
၄	စက်ယာဉ်	(- -)	၁၆၅၀၀၀၀	၇၇၉
၅	စက်ယာဉ်	(- -)	၁၅၀၀၀၀၀	၇၇၉
၆	စက်ယာဉ်	(မယ်၊ အမိ)	၁၃၀၀၀၀၀	၇၇၉
၇				
၈				

ယ။ လူထုစီမံကိန်း၏ လာမည့် (၄) နှစ်အတွက် အကျိုးမဝင်သော ဦးစားပေး ဖွံ့ဖြိုးတိုးတက်မှု လုပ်ငန်း အစီအစဉ်များအားဖော်ပြပါ။

အဆင့်	ကျေးရွာအတွက် ဦးစားပေး ဖွံ့ဖြိုး တိုးတက်မှု လုပ်ငန်းစဉ်များ	အဆိုပြုသူ (အမျိုးသားများ/ အမျိုးသမီးများ/အမျိုးသား+ အမျိုးသမီး)	အခန်းကဏ္ဍ
၁	ငွေချ၊ ငွေချွေး	(အမျိုးသမီး)	
၂	စက်ပြင် ဘဏ်	(အမျိုးသား)	
၃	စိုက်ပျိုး စာ ပုံနှိပ်စက်	(အမျိုးသား)	
၄	အိမ်ထွက် မျှ ဘဏ်	(အမျိုးသမီး)	
၅			

ခေါင်းဆောင်၊ ကျေးရွာစီမံကိန်းအထောက်အကူပြုကော်မတီမှ အတည်ပြုသည်။

အမည် ဒေါ်မာနီထွန်း လက်မှတ်  နေ့စွဲ ၂၄. ၇. ၂၀၁၆

ပုံစံ - ၈ - ၁ ကျေးရွာအခြေခံအချက်အလက်များ (Form PC 1)

လမ်းညွှန်ချက်၊ ကျေးရွာတစ်ရွာသို့ ပထမဆုံးမိတ်ဆက်ခရီးသွားရောက်သောအခါ လူထုစည်းရုံးရေးမှူးသည် ကျေးရွာခေါင်းဆောင်များအားကျေးရွာအချက်အလက်များကိုပေတ္တာရပ်ခံ၍တောင်းခံရသည်။ ဤအချက်အလက်များကိုမိမိကမ်းမိတ်ဆက်အစည်းဝေးမတိုင်မီတောင်းခံရမည်။ မိမိကမ်းမိတ်ဆက်အစည်းဝေးတွင် လူထုစည်းရုံးရေးမှူးသည် ဤအချက်အလက်များအား စစ်ဆေးပြီး မှန်ကန်အောင်ပြုလုပ်ရမည်။ ပြီးနောက်တွင် လူထုစည်းရုံးရေးမှူးမှ သတင်းအချက်အလက်ထဲသို့ Tablets မှ တဆင့် ဖြည့်သွင်းရမည်။			
ကျေးရွာခေါင်းဆောင် အမည် ဦး စန်း ချစ် စာကင်	ကျေးရွာခေါင်းဆောင်၏ ဖုန်းနံပါတ် ၇၂	လူထုစည်းရုံးရေးမှူး၏အမည် ဦး စကျော်ထိုက်	
ပြည်နယ်တိုင်းဒေသကြီး ဧရာဝတီ	မြို့နယ် ခမမြို့နယ်	ကျေးရွာအုပ်စု ဒွဲကြီး	ကျေးရွာ ပဟာကျွဲကန်

က။ လူဦးရေ

လူမျိုးစု	အိမ်ထောင်စုအရေအတွက်	ကိုးကွယ်သည့်ဘာသာ	အိမ်ထောင်စုအရေအတွက်
လူမျိုးစု (၁)----- မြန်မာ	၁၈၇	ဘာသာ(၁)----- မြန်မာ	၁၈၇
လူမျိုးစု (၂)-----		ဘာသာ(၂)-----	
လူမျိုးစု (၃)-----		ဘာသာ(၃)-----	
လူမျိုးစုရော-----		ဘာသာရော-----	
အခြား			
	အရေအတွက်		
မသန်စွမ်းသူများ	၅		
သက်ကြီးရွယ်အိုများ (၆၅ နှစ် နှင့် အထက်)	၈၇		
၁၈ဘေးရှောင်			

	အမျိုးသား(အရေအတွက်)	အမျိုးသမီး(အရေအတွက်)	စုစုပေါင်းအရေအတွက်
လူဦးရေ			
လူမျိုးစု (၁)----- မြန်မာ	၄၁၃	၄၀၇	၈၂၀
လူမျိုးစု (၂)-----			
လူမျိုးစု (၃)-----			
အခြား			
အိမ်ထောင်ဦးစီး	၁၄၈	၃၆	၁၈၄

(ခ)အခြေခံအဆောက်အအုံ အသုံးအဆောင်များ

စာသင်ကျောင်း	အမှတ် ခြံပိ	ကျန်းမာရေး	အမှတ် ခြံပိ	ဘာသာရေးအဆောက် အအုံများ	အမှတ် ခြံပိ
အထက်တန်းကျောင်း	<input type="checkbox"/>	ဆေးရုံ	<input type="checkbox"/>	စေတီ	<input checked="" type="checkbox"/>
အလယ်တန်းကျောင်း	<input type="checkbox"/>	ကျန်းမာရေးဌာန	<input type="checkbox"/>	ဘုန်းကြီးကျောင်း	<input checked="" type="checkbox"/>
မူလတန်းကျောင်း	<input checked="" type="checkbox"/>	ကျန်းမာရေးဌာနခွဲ	<input type="checkbox"/>	ဟိန္ဒူဘုရားကျောင်း	<input type="checkbox"/>
မူကြိုကျောင်း	<input type="checkbox"/>	ဆေးပေးခန်း	<input type="checkbox"/>	ခရစ်ယာန်ကျောင်း	<input type="checkbox"/>
အခြား	<input type="checkbox"/>	အခြား	<input type="checkbox"/>	ဗလီ	<input type="checkbox"/>
				အခြား	<input type="checkbox"/>
မှတ်ချက်		မှတ်ချက်		မှတ်ချက်	

(ဂ)ကျွမ်းကျင်သူများမှတ်တမ်း (ကျေးရွာတွင်နေထိုင်သော သို့မဟုတ် တခြားရွာမှလာရောက်သောကျွမ်းကျင်သူများ)

(၁) စာသင်ကျောင်း			(၂) ကျန်းမာရေး			(၃) လက်မှုပညာရှင်		
	ရွာတွင်နေ ထိုင်သူ	အခြားရွာ မှလာသူ		ရွာတွင်နေ ထိုင်သူ	အခြား ရွာမှ လာသူ		ရွာတွင် နေထိုင်သူ	အခြားရွာ မှလာသူ
မူလတန်းပြဆရာ/မ	<input checked="" type="checkbox"/>	<input type="checkbox"/>	ဆရာဝန်	<input type="checkbox"/>	<input type="checkbox"/>	လက်သမား	<input checked="" type="checkbox"/>	<input type="checkbox"/>
အထက်တန်းပြ ဆရာ/မ	<input checked="" type="checkbox"/>	<input type="checkbox"/>	လက်ထောက် ကျန်းမာရေးမှူး	<input type="checkbox"/>	<input type="checkbox"/>	ပန်းရံ	<input checked="" type="checkbox"/>	<input type="checkbox"/>
အလယ်တန်းပြဆရာ/မ	<input checked="" type="checkbox"/>	<input type="checkbox"/>	အမျိုးသမီးကျန်းမာရေး ဆရာမ	<input type="checkbox"/>	<input type="checkbox"/>	လျှပ်စစ် ကျွမ်းကျင် မီးသမား	<input checked="" type="checkbox"/>	<input type="checkbox"/>
မူကြိုဆရာ/မ	<input type="checkbox"/>	<input type="checkbox"/>	သားဖွားဆရာမ	<input type="checkbox"/>	<input type="checkbox"/>	ရေပိုက် သွယ်သူ	<input checked="" type="checkbox"/>	<input type="checkbox"/>
အခြား	<input type="checkbox"/>	<input type="checkbox"/>	ပြည်သူ့ကျန်းမာရေးလုပ်သား	<input type="checkbox"/>	<input type="checkbox"/>	စက်ပြင် ဆရာ	<input checked="" type="checkbox"/>	<input type="checkbox"/>
မှတ်ချက်			မှတ်ချက်			မှတ်ချက်		

(ဃ) ကျေးရွာသို့ ရောက်ရှိနိုင်သည့်လမ်းအခြေအနေ / ကျေးရွာတစ်ရွာသည် ၎င်း၏ကျေးရွာအုပ်စုနှင့် ဆက်သွယ်ထားသော လမ်းအခြေအနေ (အောက်ပါတို့ကိုပိုင်းပါ)

ကျောက်ကြမ်းလမ်း ကတ္တရာလမ်း ကွန်ကရစ်လမ်း မော်တော်ဆိုင်ကယ်လမ်း
ကျောက်ခင်းလမ်း မြေသားလမ်း လူသွားလမ်း အခြား _____

(င) ကျေးရွာဖွံ့ဖြိုးမှုစီမံချက်

(၁) လူထုဗဟိုပြုစီမံကိန်းမစတင်မီ ဤကျေးရွာတွင်ကျေးရွာဖွံ့ဖြိုးမှု စီမံချက်ရှိခဲ့ပါသလား? ပိုင်းပါ
ရှိပါသည် (မရှိပါ/မသိပါ)

(၂) ရှိခဲ့ပါလျှင် ဤစီမံချက်ကို မည်သည့် ခုနှစ်တွင်ပြင်ဆင်ခဲ့ပါသနည်း? နှစ်-----/မသိပါ

(၃) ဤစီမံချက်ကို မြို့နယ်မှအတည်ပြုခဲ့ပါသလား? ပြုခဲ့ပါသည်/မပြုခဲ့ပါ /မသိပါ

(စ) ခရီးအကွာအဝေး

(၁) ဤကျေးရွာ၏ဗဟိုမှ ၎င်းကျေးရွာအုပ်စု၏ဗဟိုအထိခရီးမိုင်မည်မျှကွာဝေးသနည်း? မိုင်-----/မသိပါ

(၂) ဤကျေးရွာမှ ၎င်းကျေးရွာအုပ်စုဗဟိုအထိသွားလာရာတွင်ကြာမြင့်သည့်အချိန်၊
 ခြောက်သွေ့ရာသီတွင်ကြာချိန်-----၁၂ မိနစ်-----ထော်လာရုံ/မော်တော်ဆိုင်ကယ်/ခြေလျင်/လား/မော်တော်ဘုတ်/
 အခြား-----

မိုးရာသီတွင်ကြာချိန်-----၁၅ မိနစ်-----ထော်လာရုံ/မော်တော်ဆိုင်ကယ်/ခြေလျင်/လား/မော်တော်ဘုတ်/
 အခြား-----

(ဆ) ပတ်ဝန်းကျင်ဆိုင်ရာသဘာဝဘေးအန္တရာယ်

ဤကျေးရွာတွင်ကြေးခြင်းကဲ့သို့ သဘာဝဘေးအန္တရာယ်ကျရောက်ဖူးခြင်း ရှိပါသလား။
 မရှိပါ ရှိပါသည် ရှိလျှင်ဖော်ပြပါ-----

(ဇ) ကျေးရွာတွင် ဖွဲ့စည်းထားသော အဖွဲ့အစည်းများ

လူထုဗဟိုပြုစီမံကိန်းမတိုင်မီ ဤကျေးရွာတွင် ကျေးရွာဖွံ့ဖြိုးရေးအတွက် အစိုးရ(သို့)ရွာသားများကိုယ်တိုင်(သို့) စီမံကိန်းတစ်ခုခုမှ ဖွဲ့စည်းထားသည့် အဖွဲ့အစည်းများရှိပါသလား။

(၁) -----

(၂) -----

(ဈ) အထွေထွေအုပ်ချုပ်ရေး ဦးစီးဌာန (GAD) မှ မှတ်တမ်းတင်ထားခြင်း

ဤကျေးရွာသည် အထွေထွေအုပ်ချုပ်ရေး ဦးစီးဌာန (GAD) မှ မှတ်တမ်းတင်ထားမှု ရှိပါသလား။
 မရှိပါ ရှိပါသည်

ကျေးရွာခေါင်းဆောင်

အမည် ဦးစိန်ဆန်း
 လက်မှတ် [Signature] နေ့စွဲ

လူထုစည်းရုံးရေးမှူး

အမည် ဦးကျော်ထွန်း
 လက်မှတ် [Signature] နေ့စွဲ

၁။ မျှော်မှန်းခြင်း- နောင်လာမည့် (၅) နှစ် အတွင်း ကျေးရွာဖွံ့ဖြိုးရေး မျှော်မှန်းလျာထားချက်များအား တင်ပြပါ။

အုပ်စုဖွဲ့ဆွေးနွေးမှုများမှ တင်ပြသော အခက်အခဲအတားအဆီးများ

သီးနှံအထွက်နှုန်းတိုးမြှင့်ရေး	ဧကများ ၀၀ ဧကများ + ၀
ကျွန်း၊ မာကျား၊ မြစ်ဝကျွန်းပေါ်ကျွန်းများ၊ ဗဟိုရွာကျသင့်ခြင်း	၀ ကျား ၀၀ ဧကများ + ၀
စားဝတ်ဆိုင်ရေး၊ ခွင့်အမျှအတိုင်း အခွင့်အလမ်း ပေါ်ပွားလာရေး	၀ ကျား ၀၀ ဧကများ + ၀
စေတနာ့စိုက်ပျိုးရေး၊ သစ်တောစိုက်ပျိုးရေး၊ ကျွန်းပေါ်အထိမ်းအမှတ်	၀ ကျား ၀၀ ဧကများ + ၀
ကျွန်းပေါ်၊ မာကျား၊ ကျွန်းပေါ်၊ ကျွန်းပေါ်၊ ကျွန်းပေါ်	၀ ကျား ၀၀ ဧကများ + ၀
ပျားမွေးမြူရေး၊ မြေယာအသုံးပြုရေး၊ အထိမ်းအမှတ်	၀ ကျား ၀၀ ဧကများ + ၀
ကလေး၊ ကျွန်းပေါ်၊ အထိမ်းအမှတ်	ကျား + ၀
ရေ၊ မြေ၊ မြေယာအသုံးပြုရေး၊ ကျွန်းပေါ်	၀
ကျွန်းပေါ်၊ ကျွန်းပေါ်၊ ကျွန်းပေါ်	


က။ လူထုစီမံကိန်း၏ လာမည့် (၄) နှစ်အတွက် အကျိုးဝင်သော ဦးစားပေး ဖွံ့ဖြိုးတိုးတက်မှု လုပ်ငန်း အစီအစဉ်များအားဖော်ပြပါ။

ဦးစားပေး အဆင့် သတ်မှတ်ချက်	ကျေးရွာအတွက် ဦးစားပေး ဖွံ့ဖြိုးတိုးတက်မှု လုပ်ငန်းစဉ်များ	အဆိုပြုသူ (အမျိုးသားများ/ အမျိုးသမီးများ/ အမျိုးသား+အမျိုးသမီး)	အခန်းကဏ္ဍ	ခန့်မှန်း ကုန်ကျစရိတ်	အကျိုးခံစားခွင့်ရှိသူခန့်မှန်းခြေအရေအတွက်		
					ကျား	မ	ပေါင်း
၁	စွာတွင်း ကွန်ကရစ် ပျံ့နှံ့ရေး	ကျား + မ	ပတ်ဝန်းကျင်	၁၅၀၀၀၀၀	၄၁၃	၄၀၇	၈၂၀
၂	အခြေခံအဆောက်အအုံ	ကျား + မ	ပတ်ဝန်းကျင်	၁၄၅၀၀၀၀	၄၁၃	၄၀၇	၈၂၀
၃	ကျေးရွာအတွင်း ရေပေးစနစ်	ကျား + မ	ကျေးရွာအတွင်း	၃၀၀၀၀၀၀	၄၁၃	၄၀၇	၈၂၀
၄	အခြေခံအဆောက်အအုံ	ကျား + မ	ကျေးရွာအတွင်း	၁၅၀၀၀၀၀	၄၁၃	၄၀၇	၈၂၀
၅	ကျေးရွာအတွင်း ရေပေးစနစ်	ကျား + မ	ကျေးရွာအတွင်း	၁၅၀၀၀၀၀	၄၁၃	၄၀၇	၈၂၀
၆	ကျေးရွာအတွင်း ရေပေးစနစ်	မ	ကျေးရွာအတွင်း	၄၁၃	၄၀၇	၈၂၀	

ဃ။ လူထုစီမံကိန်း၏ လာမည့် (၄) နှစ်အတွက် အကျိုးမဝင်သော ဦးစားပေး ဖွံ့ဖြိုးတိုးတက်မှု လုပ်ငန်း အစီအစဉ်များအားဖော်ပြပါ။

အဆင့်	ကျေးရွာအတွက် ဦးစားပေး ဖွံ့ဖြိုးတိုးတက်မှု လုပ်ငန်းစဉ်များ	အဆိုပြုသူ (အမျိုးသားများ/ အမျိုးသမီးများ/ အမျိုးသား+အမျိုးသမီး)	အခန်းကဏ္ဍ
၁	ရေပေးစနစ်	မ	ကျေးရွာအတွင်း
၂	အခြေခံအဆောက်အအုံ	ကျား	ကျေးရွာအတွင်း
၃	ကျေးရွာအတွင်း ရေပေးစနစ်	ကျား	ကျေးရွာအတွင်း
၄	အခြေခံအဆောက်အအုံ	မ	ကျေးရွာအတွင်း

ခေါင်းဆောင်၊ ကျေးရွာစီမံကိန်းအထောက်အကူပြုကော်မတီမှအတည်ပြုသည်။

အမည် ဦးဟန်ကျွန်း လက်မှတ်  နေ့စွဲ ၂၀၁၉.၂.၀၉

ပုံစံ - ၈ - ၁ ကျေးရွာအခြေခံအချက်အလက်များ (Form PC 1)

လမ်းညွှန်ချက်၊ ကျေးရွာတစ်ရွာသို့ ပထမဆုံးမိတ်ဆက်ခရီးသွားရောက်သောအခါ လူထုစည်းရုံးရေးမှူးသည် ကျေးရွာခေါင်းဆောင်များအားကျေးရွာအချက်အလက်များကိုမေတ္တာရပ်ခံ၍တောင်းခံရသည်။ ဤ ဤအချက်အလက်များကိုစီမံကိန်းမိတ်ဆက်အစည်းပေးမတိုင်မီတောင်းခံရမည်။ စီမံကိန်းမိတ်ဆက်အစည်းပေးတွင် လူထုစည်းရုံးရေးမှူးသည် ဤအချက်အလက်များအား စစ်ဆေးပြီး မှန်ကန်အောင်ပြုလုပ်ရမည်။ ပြီးနောက်တွင် လူထုစည်းရုံးရေးမှူးမှ သတင်းအချက်အလက်ထဲသို့ Tablets မှ တဆင့် ဖြည့်သွင်းရမည်။

ကျေးရွာခေါင်းဆောင် အမည် ဦး ဇွန် ဗွမ် စောဇော်	ကျေးရွာခေါင်းဆောင်၏ ဖုန်းနံပါတ် ၀၅-၇၆၆၅၀၅၅၅၁	လူထုစည်းရုံးရေးမှူး၏အမည် ဒေါ်ဖြူဖြူဖြူ
ပြည်နယ်၊ တိုင်းဒေသကြီး ဗဟိုပရိသေဒါ	မြို့နယ် စစ်ကိုင်း	ကျေးရွာအုပ်စု ဒုံဖြူ
		ကျေးရွာ လယ်ကန်

တ။ လူဦးရေ

လူမျိုးစု	အိမ်ထောင်စုအရေအတွက်	ကိုးကွယ်သည့်ဘာသာ	အိမ်ထောင်စုအရေအတွက်
လူမျိုးစု (၁) ၁၂၁	၅၈၀	ဘာသာ(၁) ၂၅	၅၈၀
လူမျိုးစု (၂)-----		ဘာသာ(၂)-----	
လူမျိုးစု (၃)-----		ဘာသာ(၃)-----	
လူမျိုးစုရော-----		ဘာသာရော-----	
အခြား			
	အရေအတွက်		
မသန်စွမ်းသူများ	-		
သက်ကြီးရွယ်အိုများ (၆၅ နှစ် နှင့် အထက်)	၅၀		
စစ်ဘေးရှောင်	-		

	အမျိုးသား(အရေအတွက်)	အမျိုးသမီး(အရေအတွက်)	စုစုပေါင်းအရေအတွက်
လူဦးရေ			
လူမျိုးစု (၁) မြန်မာ	၃၆၁	၃၉၉	၇၆၀
လူမျိုးစု (၂) -----			
လူမျိုးစု (၃) -----			
အခြား			
အိမ်ထောင်ဦးစီး	၁၃၄	၃၆	၁၇၀

(ခ) အခြေခံအဆောက်အအုံ အသုံးအဆောင်များ

စာသင်ကျောင်း	အမှတ် ခြံစိုက်	ကျန်းမာရေး	အမှတ် ခြံစိုက်	ဘာသာရေးအဆောက် အအုံများ	အမှတ် ခြံစိုက်
အထက်တန်းကျောင်း	<input type="checkbox"/>	ဆေးရုံ	<input type="checkbox"/>	စေတီ	<input type="checkbox"/>
အလယ်တန်းကျောင်း	<input type="checkbox"/>	ကျန်းမာရေးဌာန	<input type="checkbox"/>	ဘုန်းကြီးကျောင်း	<input type="checkbox"/>
မူလတန်းကျောင်း	<input checked="" type="checkbox"/>	ကျန်းမာရေးဌာနခွဲ	<input type="checkbox"/>	ဟိန္ဒူဘုရားကျောင်း	<input type="checkbox"/>
မူကြိုကျောင်း	<input type="checkbox"/>	ဆေးပေးခန်း	<input type="checkbox"/>	ခရစ်ယာန်ကျောင်း	<input type="checkbox"/>
အခြား	<input type="checkbox"/>	အခြား	<input type="checkbox"/>	ဗလီ	<input type="checkbox"/>
				အခြား	<input type="checkbox"/>
မှတ်ချက်		မှတ်ချက်		မှတ်ချက်	
		၁၂၅		၆၅	

(ဂ) ကျွမ်းကျင်သူများမှတ်တမ်း (ကျေးရွာတွင်နေထိုင်သော သို့မဟုတ် တခြားရွာမှလာရောက်သောကျွမ်းကျင်သူများ)

(၁) စာသင်ကျောင်း			(၂) ကျန်းမာရေး			(၃) လက်မှုပညာရှင်		
	ရွာတွင်နေထိုင်သူ	အခြားရွာမှလာသူ		ရွာတွင်းနေထိုင်သူ	အခြားရွာမှလာသူ		ရွာတွင်းနေထိုင်သူ	အခြားရွာမှလာသူ
မူလတန်းပြဆရာ/မ	<input checked="" type="checkbox"/>	<input type="checkbox"/>	ဆရာဝန်	<input type="checkbox"/>	<input type="checkbox"/>	လက်သမား	<input checked="" type="checkbox"/>	<input type="checkbox"/>
အထက်တန်းပြဆရာ/မ	<input checked="" type="checkbox"/>	<input type="checkbox"/>	လက်ထောက်ကျန်းမာရေးမှူး	<input type="checkbox"/>	<input type="checkbox"/>	ပန်းရံ	<input checked="" type="checkbox"/>	<input type="checkbox"/>
အလယ်တန်းပြဆရာ/မ	<input checked="" type="checkbox"/>	<input type="checkbox"/>	အမျိုးသမီးကျန်းမာရေးဆရာမ	<input type="checkbox"/>	<input type="checkbox"/>	လျှပ်စစ်ကျွမ်းကျင်၊ ဝါးသမား	<input type="checkbox"/>	<input type="checkbox"/>
မူကြိုဆရာ/မ	<input type="checkbox"/>	<input type="checkbox"/>	သားဖွားဆရာမ	<input type="checkbox"/>	<input type="checkbox"/>	ရေပိုက်သွယ်သူ	<input type="checkbox"/>	<input type="checkbox"/>
အခြား	<input type="checkbox"/>	<input type="checkbox"/>	ပြည်သူ့ကျန်းမာရေးလုပ်သား	<input type="checkbox"/>	<input type="checkbox"/>	စက်ပြင်ဆရာ	<input type="checkbox"/>	<input type="checkbox"/>
မှတ်ချက်			မှတ်ချက်			မှတ်ချက်		

(ဃ) ကျေးရွာသို့ ရောက်ရှိနိုင်သည့်လမ်းအခြေအနေ / ကျေးရွာတစ်ရွာသည် ၎င်း၏ကျေးရွာအုပ်စုနှင့် ဆက်သွယ်ထားသောလမ်းအခြေအနေ (အောက်ပါတို့ကိုပိုင်းပါ)

ကျောက်ကြမ်းလမ်း ကတ္တရာလမ်း ကွန်ကရစ်လမ်း မော်တော်ဆိုင်ကယ်လမ်း
 ကျောက်ခင်းလမ်း မြေသားလမ်း လူသွားလမ်း အခြား အောက်မြေ လမ်း

(င) ကျေးရွာဖွံ့ဖြိုးမှုစီမံချက် ပိုင်းပါ

(၁) လူထုဗဟိုပြုစီမံကိန်းမစတင်မှီ ဤကျေးရွာတွင်ကျေးရွာဖွံ့ဖြိုးမှု ရှိပါသည်/မရှိပါ/မသိပါ

စီမံချက်ရှိခဲ့ပါသလား?

(၂) ရှိခဲ့ပါလျှင် ဤစီမံချက်ကို မည်သည့် ခုနှစ်တွင်ပြင်ဆင်ခဲ့ပါသနည်း? နှစ်- /မသိပါ

(၃) ဤစီမံချက်ကို မြို့နယ်မှအတည်ပြုခဲ့ပါသလား? ပြုခဲ့ပါသည်/မပြုခဲ့ပါ /မသိပါ

(စ) ခရီးအကွာအဝေး

(၁) ဤကျေးရွာ၏ပဟိုမှ၎င်းကျေးရွာအုပ်စု၏ပဟိုအထိခရီးပိုင်မည်မျှကွာဝေးသနည်း? ပိုင်-----/မသိပါ

(၂) ဤကျေးရွာမှ ၎င်းကျေးရွာအုပ်စုပဟိုအထိသွားလာရာတွင်ကြာမြင့်သည့်အချိန်။

ခြောက်သွေ့ရာသီတွင်ကြာချိန်-----၂၅-----ထော်လာရီ/မော်တော်ဆိုင်ကယ်/ခြေလျင်/လား/မော်တော်ဘုတ်/

အခြား-----

မိုးရာသီတွင်ကြာချိန်-----၂၅-----ထော်လာရီ/မော်တော်ဆိုင်ကယ်/ခြေလျင်/လား/မော်တော်ဘုတ်/

အခြား-----

(ဆ) ပတ်ဝန်းကျင်ဆိုင်ရာသဘာဝဘေးအန္တရာယ်

ဤကျေးရွာတွင်ရေကြီးခြင်းကဲ့သို့ သဘာဝဘေးအန္တရာယ်ကျရောက်ဖူးခြင်း ရှိပါသလား။

မရှိပါ ရှိပါသည် ရှိလျှင်ဖော်ပြပါ-----

(ဇ) ကျေးရွာတွင် ဖွဲ့စည်းထားသော အဖွဲ့အစည်းများ

လူထုပဟိုပြုစီမံကိန်းမတိုင်မီ ဤကျေးရွာတွင် ကျေးရွာဖွံ့ဖြိုးရေးအတွက် အစိုးရ(သို့)ရွာသားများကိုယ်တိုင်(သို့) စီမံကိန်းတစ်ခုခုမှ ဖွဲ့စည်းထားသည့် အဖွဲ့အစည်းများရှိပါသလား။

(၁) -----မရှိပါ-----

(၂) -----

(ဈ) အထွေထွေအုပ်ချုပ်ရေး ဦးစီးဌာန (GAD) မှ မှတ်တမ်းတင်ထားခြင်း

ဤကျေးရွာသည် အထွေထွေအုပ်ချုပ်ရေး ဦးစီးဌာန (GAD) မှ မှတ်တမ်းတင်ထားမှု ရှိပါသလား။

မရှိပါ ရှိပါသည်

ကျေးရွာခေါင်းဆောင်

လူထုစည်းရုံးရေးမှူး

အမည် ဦးစိုးကျော်စော

လက်မှတ် [Signature] နေ့စွဲ 13.8.2020

အမည် ဒေါ်ဖြူဖြူ

လက်မှတ် [Signature] နေ့စွဲ 13.8.2020

ပုံစံ - ၀၂ - စီမံကိန်းစက်ဝန်းအချိန်ဇယား (PC 2)

လမ်းညွှန်အုတ်သက်ဆိုင်ရာလူထုစည်းရုံးရေးမှု၊ လက်ထောက်နည်းပညာမှူးများစီမံကိန်းစက်ဝန်းအဆင့်တစ်ခုစီပြီးစီးပိုင်းကျေးရွာနှင့်ကျေးရွာအုပ်စုအတွက်ဤပုံစံကိုဖြည့်သွင်းရမည်။

စည်းရုံးရေးမှု/လက်ထောက်နည်းပညာရေးမှူးဝန်ထမ်း အမည် - **ခေါ်ဖေဖေဖေ**၊ **ခေါ်ယုဖေဖေ**

နေ့စွဲ စက်ဝန်းအားအမှတ်ဖြစ်ပါ စက်ဝန်း(၁) စက်ဝန်း(၂) စက်ဝန်း(၃) စက်ဝန်း (၄) စက်ဝန်း (၅)

ပြည်နယ်/တိုင်း **ဧရာဝတီ** မြို့နယ် **၀၂၆၁၂** ကျေးရွာအုပ်စု **ဒွါး** ကျေးရွာ **လယ်ကဏ္ဍ**

စီမံကိန်းဆောင်ရွက်မှုအဆင့်များ	နေ့စွဲ		အစည်းအဝေးတွင်တက်ရောက်သူအရေအတွက်					
	စတင်သည့် နေ့	ပြီးဆုံးသည့် နေ့	အချိန်သား အရေ အတွက်	အချိန်သီး အရေ အတွက်	အိမ် ထောင်စုအရေ အတွက်	လူချိန်ထက်ရောက်သူ အရေအတွက် နှင့် လူချိန်အမည်	အိမ် ထောင်စု ပိုင်း	အိမ်ထောင်စု %
၁။ ကျေးရွာစီမံကိန်း မိတ်ဆက်အစည်းအဝေး	၂၃.၇.၂၀၂၀	၂၃.၈.၂၀၂၀	၇	၇	၂၄	၁၅၈ ၂၄	၂၅၀	
၂။ ကျေးရွာဖွံ့ဖြိုးရေး စီမံချက်ရေးဆွဲခြင်း အစည်းအဝေး	၂၈.၈.၂၀၂၀	၂၈.၈.၂၀၂၀	၁၀၅	၇၅	၂၆၀	၁၅၈. ၂၄၀	၂၅၀	
၃။ ကျေးရွာအုပ်စုလုပ်ငန်းဆုံးဖြတ်ချက်ချသည့်အစ အစည်းအဝေး								
၄။ မြို့နယ်အဆင့်စီမံကိန်းရေးဆွဲရေးနှင့်အစ အကောင်အထည်ဖော်ရေးကော်မတီ၏ စီမံကိန်း သုံးသပ်မှုအစည်းအဝေး								
၅။ မြို့နယ်စီမံကိန်းရေးဆွဲရေးနှင့်အကောင်အ ထည်ဖော် ရေးကော်မတီ၏ဆုံးဖြတ်မှုကိုရွာသို့အ								

ဂ။ လူထုပီပဲက်နန်း၏ လာမည့် (၃) နှစ်အတွက် အကျုံးမဝင်သော ဦးစားပေး ဖွံ့ဖြိုးတိုးတက်မှု လုပ်ငန်း အစီအစဉ်များအားဖော်ပြပါ။

ဦးစားပေး အဆင့် သတ်မှတ်ချက်	ကျေးရွာအတွက် ဦးစားပေး ဖွံ့ဖြိုးတိုးတက်မှု လုပ်ငန်းစဉ်များ	အဆိုပြုသူ (အမျိုးသားများ/ အမျိုးသမီးများ/ အမျိုးသမီး)	အခန်းကဏ္ဍ	ခန့်မှန်း ကုန်ကျ ဧရိယာ	အကျိုးခံစားခွင့်ရှိသူခန့်မှန်းခြေအရေအတွက်		
					ကျား	မ	ပေါင်း
၁	ရွာတွင်း ကွန်ကရစ်လမ်း	ကျား + မ	ကလေးစား	၁,၀၀၀,၀၀၀	၃၆၀	၃၉၉	၇၅၉
၂	အင်ဂျင်နီယာ	ကျား + မ	မိလိပ်	၂,၀၀၀,၀၀၀	၃၆၀	၃၉၉	၇၅၉
၃	စေတီပေါ် ချိတ်	ကျား + မ	ကျေးရွာ	၁,၀၀၀,၀၀၀	၃၆၀	၃၉၉	၇၅၉
၄	စာပို့ဆက်ရေး	ကျား + မ	အခြား	၁,၀၀၀,၀၀၀	၃၆၀	၃၉၉	၇၅၉
၅	အိမ်အဆောက်	ကျား + မ	အခြား	၁,၀၀၀,၀၀၀	၃၆၀	၃၉၉	၇၅၉
၆	ခက်ကျွတ် + ကျေး	မ	ကျေးရွာ	၁,၀၀၀,၀၀၀	၃၆၀	၃၉၉	၇၅၉
၇							
၈							

ဃ။ လူထုပီပဲက်နန်း၏ လာမည့် (၃) နှစ်အတွက် အကျုံးမဝင်သော ဦးစားပေး ဖွံ့ဖြိုးတိုးတက်မှု လုပ်ငန်း အစီအစဉ်များအားဖော်ပြပါ။

အဆင့်	ကျေးရွာအတွက် ဦးစားပေး ဖွံ့ဖြိုးတိုးတက်မှု လုပ်ငန်းစဉ်များ	အဆိုပြုသူ (အမျိုးသားများ/ အမျိုးသမီးများ/ အမျိုးသမီး)	အခန်းကဏ္ဍ
၁	ခိုက်ယျိုး ရေ နှစ်ပတ်လည် အစားအသောက်	ကျား + မ	ခိုက်ယျိုး ရေ
၂	အထူး နှစ်ပတ်လည် ရေ	ကျား + မ	အခြား
၃	ခက်ပင် အစားအသောက်	ကျား + မ	အခြား
၄			
၅			

ခေါင်းဆောင်၊ ကျေးရွာပီပဲက်နန်းအထောက်အကူပြုကော်မတီမှအတည်ပြုသည်။

အမည် ဦးစောအောင် လက်မှတ်  ဇူလိုင် ၁၅. ၈. ၂၀၂၀.
 ဒေါ်စောအောင် လက်မှတ်  ဇူလိုင် ၁၅. ၈. ၂၀၂၀.

အစည်းအဝေးကျင်းပသည့်နေ့ရက်	17. 8. 2020
အစည်းအဝေးကျင်းပသည့်အချိန်	၁၂: ၀၀ နာရီ
အစည်းအဝေးကျင်းပသည့်နေရာ	ဦးဟန်တွန်း ရေအိမ်
အစည်းအဝေးအကြောင်းအရာ	ပါ ဦး က ဖြစ်ကပ်ပွား က ဝေး
အစည်းအဝေးတက်ရောက်သူ	ကျား (၇)၊ မ (၈)၊ ပေါင် (၅)

ရည်ရွယ်ချက်

၁) လူထုမယုံကြည် ခြိမ်းလိပ်ခင် ကျေးရွာဖွံ့ဖြိုးရေး ကမ္ဘာ့အဖွဲ့အစည်း အဖွဲ့ဝင်များ၊
ကား၊ ရှစ်လခါ ဝေပိုင်ချိန်

၂) ကျေးရွာလူဦးရေ စာရင်းကောက်ယူခြင်း၊ ကျေးရွာအဖွဲ့အစည်းအဖွဲ့ဝင်
ကလေးများ၊ ကောက်ယူ ဖွဲ့စည်းခြင်း

၃) ကျေးရွာလူထုအား ခြိမ်းလိပ်ခင်လုပ်ဆောင်မှုများ၊ ချွင်းဖြိုး၊ ချွင်း
ကျွမ်းကျွမ်း နှင့် ရေဦး ဖြစ်ပွားခြင်း

၄) ကျေးရွာဖွံ့ဖြိုးရေး ဦးစားပေးလုပ်ငန်းများ ဆောင်ရွက်ရန်အတွက်
ပြင်ဆင်

၅) ကျေးရွာဖွံ့ဖြိုးရေး ခြိမ်းလိပ်ခင်လုပ်ဆောင်မှုများ ဖွဲ့စည်းခြင်း

၆) ကျေးရွာအဖွဲ့အစည်း ဖွဲ့စည်းခြင်း၊ ဝေပိုင် ဖြစ်ပွားခြင်း

ဆွေးနွေးချက်

ဒုက္ခသည်များ၊ လူထုကျွမ်းကျင် ကျေးရွာအဖွဲ့အစည်းလူထုမယုံကြည် ခြိမ်းလိပ်
(တစ်ယာဒစ်) ဝက်ဝံရိမ်း ပထမကဏ္ဍ၊ ဒုတိယ ကဏ္ဍ ကျေးရွာအဖွဲ့အစည်း၊
ကျွမ်းကျင်မှု၊ ကောင်းကောင်း ၂၀၂၀. ၈. ၁၇ ရက်၊ ရက်လည် ၁၂: ၀၀ နာရီ
တွင် ဦး/ကောက် နက္ခတ္တ ဦးဟန်တွန်း ရေအိမ်တွင် ကျင်းပခဲ့ပါသည်။

အသုဘိက၏အဖွဲ့၊ လက်ထောက် နည်း၊ ယဉ်ကျေးမှု၊ ဒေါ်ယုဖြူဖြူ၊ ဗု
 ကျေး၊ ရွာဖွံ့ဖြိုးရေး ဦးစီးဌာန၊ ပေးအပ် နှစ်စဉ် ဆောင်ရွက် ရမည့်က၊
 ကြေးငွေ၊ အဖွဲ့အစည်းကို ဂုဏ်ထူးပေးပြီး ယခုစာအုပ် သည် (Covid-
 19) ကျား ဖြစ်ပွား နေသည့် စာအုပ် ဖြစ်သဖြင့် ယခုကဲ့သို့ နှစ်စဉ်
 ရာဂျောက် လိုက်လံ ဆောင်ရွက် ပေးပြီး ကျေးရွာလူထုအား
 ဦးစားပေး လုပ်ငန်းများ အား ရွေးချေ နှစ်စဉ် ဆောင်ရွက် သင့်ကြောင်း
 ဖြစ်ကြောင်း ဂုဏ်ထူး ပေးပါသည်။

ဤကောက်လက်ထောက် နည်း၊ ယဉ်ကျေးမှု၊ ဒေါ်ယုဖြူဖြူ၊
 ဒီပဲလိပ် လုပ်ငန်း ဆောင်ရွက်ရာတွင် လုပ်ငန်း ဒေါ်ခင် ခင် တစ်ဦးတည်း
 ဖြစ် တစ်ပေးရန် (နေ့စဉ် - ၄ လက်၊ ၁၆ မည် ဆိုလျှင် ကျေးရွာ
 ဤ လက်၊ ကျားအား လုပ်ငန်း (၄) ပေး ဖြစ် သော်လည်း ဖြစ်ကြောင်း
 နှိုင်း၊ လိုလံ ဆောင်ရွက် ပေးကြောင်း ဂုဏ်ထူး ပေးပါသည်။ ဤကောက်
 လက်ထောက်များ မှ ဆွေးနွေး ရာတွင် လက်ကျန် ကျေးရွာသည်
 ကဏ္ဍကပ်ကပ်၊ အကောင်အထည် ဤ နေ့စဉ် နည်း၊ တစ်ဦးတည်း
 ဖြစ်ကြောင်း၊ ဤကောက်၊ တစ်ယခုစဉ်စက်ဝပ်၊ တွင် ဂျီဘော
 ရန်ပုံငွေ ကို ကဏ္ဍကပ် ကပ်၊ လက်၊ အား (၂၅၀၀၀၀ x ၆) ဖြစ်
 သော်လည်း စတုတ္ထစက်ဝပ်၊ တွင် ဂျီဘော ရန်ပုံငွေ အား
 လက်ကျန် ကောက် အကပ်ကပ် လက်၊ အား ၁၆ မည်ဖြစ်
 ကြောင်း သဘောတူ ဆုံးဖြတ် ပေးပါသည်။ ဤကောက် အသုဘိ
 က၏ အား၊ နှစ်စဉ် (၃:၀၀) နှစ်စဉ် တွင် စတုတ္ထစက်ဝပ်၊

ဆုံးဖြတ်ချက်များ

- ၁) တတိယအကြိမ် အက်ရီတွင် ရွေးချယ်ခံ၊ ဘေးခွဲ-စာပေ လှုပ်ရှား ဖွားဖွား
- ၂) ဒီမိုကရေစီအဖွဲ့ (၂၀၀၇'၈၄' x၆") ကလေး အက်ကဒီမီနီ
- ၃) ကလေးအဖွဲ့
- ၄) ဘေးပေးခွဲ
- ၅) အဖွဲ့အစည်း
- ၆) ချီးမွမ်းဆောင်
- ၇) အက်ရီတွင် + အကျော် ခံယူပုံ ဖြစ်ပါသည်။

၈) (တတိယအကြိမ်) အက်ရီတွင် ဒီမိုကရေစီ လှုပ်ရှား အကောင်အထည်ဖော်ရာ တွင် ရက်ပေါင်းများစွာ တက်ကြွစွာ ပူးပေါင်း ဆောင်ရွက်ပါသည် ဟု အတည်ပြု ခဲ့ခြင်းပါသည်။

အထက်ပါ လိဂွပ်များ အား အတည်ပြု လျှောက်ထားရာ အကျဉ်းချုပ် အကျဉ်းချုပ် ဖြစ်ပါသည်။


အတည်ပြုသူ




အတည်ပြုသူ

မှတ်တမ်းတင်သူ

ဒေါ်မာမာ - ဒေါ်မာမာ အဖွဲ့အစည်း

ဒေါ်မာမာ

ဒေါ်မာမာ

ဒေါ်မာမာ
အဖွဲ့အစည်း
အဖွဲ့အစည်း

ဒေါ်မာမာ

၄

လမာကျွဲ

၈။ ကျေးရွာကော်မတီဝင်များစာရင်း

စဉ်	အမည်	ကျား	မ	ရာထူး/တာဝန်
ကျေးရွာစီမံကိန်းအထောက်အကူပြုကော်မတီ				
၁။	ဒေါ်ဟန်ထွန်း	✓		ဥက္ကဋ္ဌ
၂။	ဒေါ်စုနီ ဇနီး		✓	ဥက္ကဋ္ဌ
ဝယ်ယူရေးဆောင်ကော်မတီ				
၁။	ဒေါ်အိမ်မာ		✓	ခေါင်းဆောင်
၂။	ဒေါ်အိမ်မာ		✓	မှတ်တမ်းထိန်း
၃။				အဖွဲ့ဝင်
ကျေးရွာငွေစရင်းကိုင်				
၁။	ဒေါ်မောင်စိန်	✓		တာဝန်ခံ
စောင့်ကြည့်ကြီးကြပ်ရေးဆောင်ကော်မတီ				
၁။	ဒေါ်အိမ်မာ		✓	ခေါင်းဆောင်
၂။	ဒေါ်အိမ်မာ	✓		အဖွဲ့ဝင်
၃။	ဒေါ်အိမ်မာ		✓	အဖွဲ့ဝင်
လည်ပတ်ပြုပြင်ထိန်းသိမ်းရေးဆောင်ကော်မတီ				
၁။	ဒေါ်အိမ်မာ		✓	ခေါင်းဆောင်
၂။	ဒေါ်အိမ်မာ	✓		အဖွဲ့ဝင်
၃။	ဒေါ်အိမ်မာ		✓	အဖွဲ့ဝင်
ဝေဖန်အကြံပြုတိုင်ကြားရေးတာဝန်ခံ				
၁။	ဒေါ်အိမ်မာ	✓		တာဝန်ခံ
၂။	ဒေါ်အိမ်မာ		✓	တာဝန်ခံ
ကျေးရွာစေတနာ့ဝန်ထမ်း				
၁။	ဒေါ်အိမ်မာ	✓		အကူ
၂။	ဒေါ်အိမ်မာ		✓	အကူ
၃။				အကူ
၄။				အကူ

၂၀၂၀ ခုနှစ်

နေဖြူမြို့

လမာကျိဇာ

ကဏ္ဍအလိုက် ဦးစားပေးလုပ်ငန်းမျှင်ယေး

ကဏ္ဍ	ဦးစားပေးအဆင့်	လုပ်ငန်းအမျိုးအစား	အဆိုပြုသူ(အမှန်ဖြစ်ရန်)			ခုနှစ်	ထောက်ပံ့ပည့်အဖွဲ့အစည်း(ဆို)ဌာန	မှတ်ချက်
			ကျား	မ	ကျား+မ			
အခြေခံအဆောက်အအုံကဏ္ဍ (လမ်း/တံတား/ရေရရှိရေး/မီးလင်းရေး)	၁	ရွာတွင်း ကျွန်းကျစ်လေ့			၂	၂၀၂၀	လူထုမဟုတ်ပါ	
	၂	မရေရရှိရေး			၂		သက်ဆိုင်ရာဌာန	
	၃	အခြေခံအဆောက်အအုံ			၂		"	
	၄							
	၅							
လူမှုပူးပေါင်းကဏ္ဍ (ပညာရေး/ ကျန်းမာရေး နှင့် ဆိုင်သောအဆောက်အအုံများနှင့် အခြားလိုအပ်ချက်များ)	၁	စားပေးခန်း			၂		သက်ဆိုင်ရာဌာန	
	၂							
	၃							
	၄							
	၅							
သက်မွေးဝမ်းကျောင်းကဏ္ဍ (ပိုက်လိုင်းရေး/ မွေးမြူရေး နှင့် ဆိုင်သော အဆောက်အအုံများ နှင့် အခြား လိုအပ်ချက်များ)	၁	ချွန်ချွန်ချွန်ချွန်			၂		သက်ဆိုင်ရာဌာန	
	၂	စက်မှုဌာန			၂		"	
	၃							
	၄							
	၅							
သဘာဝအေးအေးအေးအေး လျှော့ပါးရေး ကဏ္ဍ	၁							
	၂							
	၃							
	၄							
	၅							
အခြားကဏ္ဍ (ပြန်လှည့်ရေး/ လူ့ပြောင်းရွှေ့ရေး နှင့် အကောင်အထည်ဖော်ရေး/ အခြားအမျိုးမျိုး)	၁	အခြေခံအဆောက်အအုံ			၂		သက်ဆိုင်ရာဌာန	
	၂	ခန်းမအဆောက်အအုံ			၂		"	
	၃	အခြေခံအဆောက်အအုံ			၂		"	
	၄							
	၅							