

ပြည်ထောင်စုသမ္မတမြန်မာနိုင်ငံတော်အစိုးရ
စိုက်ပျိုးရေး၊ မွေးမြူရေးနှင့် ဆည်မြောင်းဝန်ကြီးဌာန
ကျေးလက်ဒေသဖွံ့ဖြိုးတိုးတက်ရေးဦးစီးဌာန
မဘိမ်းမြို့နယ်



လူထုဗဟိုပြုစီမံကိန်း(တတိယနှစ်စက်ဝန်း)
National Community Driven Development Project (NCDDP)



ကျေးရွာဖွံ့ဖြိုးရေးအစီအစဉ်
Village Development Plan (VDP)
လဂါကျေးရွာအုပ်စု ၊ လဂါကျေးရွာ

၂၀၂၀ ခုနှစ်

မဘိမ်းမြို့

မာတိကာ

၁။ မြို့နယ်အခြေပြမြေပုံ..... 2

၂။ ကျေးရွာအုပ်စုအခြေပြမြေပုံ 3

၃။ ကျေးရွာအုပ်စုတွင် ပါဝင်သော ကျေးရွာများ စာရင်း..... 3

၄။ ကျေးရွာအခြေခံအချက်အလက်များ..... 4

၅။ လူမှုဆန်းစစ်ခြင်းနှင့် အကဲဖြတ်ခြင်းလုပ်ငန်းစဉ် (PSA/PRA) ဇယား 6

၆။ ကျေးရွာလူမှုရေးနှင့်အရင်းအမြစ်ပြမြေပုံ 7

၇။ ဥစ္စကပိုင်ဆိုင်မှုပြ ဇယားနှင့် ဆွေးနွေးခြင်းဆန်းစစ်ခြင်း 8

၈။ ပင့်ကူအိမ်သုံးသပ်ခြင်းပြ ဇယား ။ ဆွေးနွေးခြင်းနှင့်ဆန်းစစ်ခြင်း 9

၉။ အရင်းအမြစ်သုံးစွဲမှုနှင့်ထိန်းချုပ်မှုပြဇယား၊ ဆွေးနွေးခြင်းနှင့်ဆန်းစစ်ခြင်း 10

၁၀။ ဗင်းပုံစံ ၊ အဖွဲ့အစည်းချိတ်ဆက်မှုပြဇယား၊ ဆွေးနွေးခြင်းနှင့်ဆန်းစစ်ခြင်း 11

၁၁။ ရာသီခွင်ပြ ပြက္ခဒိန် ၊ ဆွေးနွေးခြင်းနှင့်ဆန်းစစ်ခြင်း..... 12

၁၂။ ကျေးရွာအတားအဆီးအခက်အခဲများ (ကျား+မ)..... 13

၁၃။ ကျေးရွာမျှော်မှန်းချက်(ကျား+မ)..... 13

၁၄။ ကျေးရွာဖွံ့ဖြိုးရေးလုပ်ငန်းများ (ကျား+မ)..... 14

၁၅။ ကျေးရွာ ဦးစားပေးဖွံ့ဖြိုးရေးလုပ်ငန်းများ 14

၁၆။ ကော်မတီဝင်များနှင့် ကျေးရွာဖွံ့ဖြိုးရေးအစီအစဉ်ဆောင်ရွက်မှုမှတ်တမ်းခါတ်ပုံများ 15

၁၇။ ကျေးရွာအချက်အလက် (ပုံစံ-၁)..... 18

၁၈။ စီမံကိန်းစက်ဝန်းအချိန်ဇယား (ပုံစံ-၂) 22

၁၉။ ကျေးရွာဖွံ့ဖြိုးရေးဦးစားပေးအစီအစဉ် (ပုံစံ-၃)..... 23

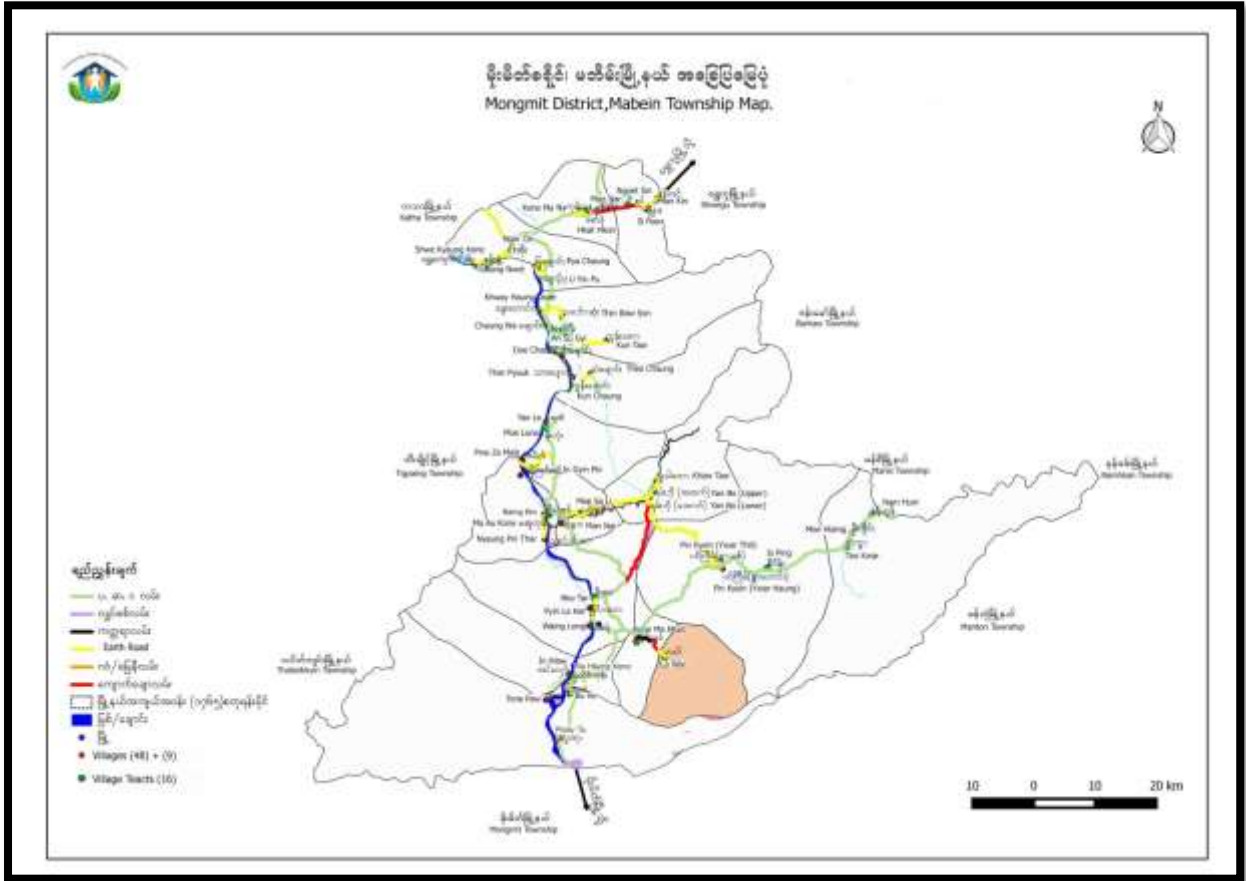
၂၀။ ကျေးရွာအုပ်စုစီမံကိန်းလုပ်ငန်းခွဲရွေးချယ်ခြင်း (ပုံစံ-၄)..... 27

၂၁။ အစည်းအဝေးမှတ်တမ်းများ..... 28

၂၂။ ကျေးရွာကော်မတီဝင်များ စာရင်း..... 34

၂၃။ ကဏ္ဍအလိုက် လုပ်ငန်းဇယားအချုပ်..... 35

၂။ လာဂါ ကျေးရွာအုပ်စုမြေပုံ



၃။ ကုန်းမခံ အုပ်စုရှိ ကျေးရွာများစာရင်း

စဉ်	ကျေးရွာအုပ်စုအမည်	ကျေးရွာအမည်
၁။	လာဂါ	လာဂါ

၄။ ကျေးရွာအခြေခံအချက်အလက်

(၁) ကျေးရွာသမိုင်းအကျဉ်း

လဝါကျေးရွာသည် ရှေးယခင်စော်ဘွားများ လက်ထက်ကတည်းက တည်ရှိခဲ့သောကျေးရွာဖြစ်သည်။ ရှေးယခင်က လဝါကျေးရွာကို (လတ်ဝါ) ရှမ်းဘာသာဖြင့် အမည်ခေါ်ဆိုခဲ့ကြပြီး ယခုအခါတွင် မြန်မာအသံထွက်ဖြင့် လဝါကျေးရွာဟု အမည်ပေါက်ခဲ့ပါသည်။ ရှေးယခင်က ရှမ်းလူမျိုးများသာနေထိုင်ခဲ့ကြပြီး ယခုအချိန်တွင် ရှမ်း-ဗမာများနှင့် ဗမာလူမျိုးအများဆုံးနေထိုင်ကြပါသည်။ ဗကပ ဓောတ်တွင် ကျေးရွာငယ်များဖြစ်ကြသော ကျွန်းချောင်းနှင့် စဉ့်ဖီရွာတို့မှ ရွှေ့ပြောင်းလာကြသဖြင့် လူဦးရေတိုးတက်ခဲ့ပါသည်။ ယခင်က နမ့်ပုံးပုံး တိုက်နယ်ထဲတွင် ပါဝင်သော ကျေးရွာခွဲ ဖြစ်လာပြီး သမခေတ်တွင် ကျေးရွာအုပ်စုအဖြစ် ယနေ့တိုင် ရပ်တည်လျှက်ရှိပါသည်။ ဆန်စပါးကို အဓိကစိုက်ပျိုးပြီး နွေရာသီတွင် ပဲများစိုက်ပျိုး ပါသည်။ ဆောင်းရာသီတွင် နှမ်း၊ မုန့်ညှင်း တို့ကိုလည်း စိုက်ပျိုး ကြသည်။ ရွာ၏တောင်ဘက်တွင် နန့်ပေါ်ချောင်း ရှိပြီး အရှေ့မှအနောက်သို့ စီးဆင်းကာ ရွှေလီမြစ်ထဲသို့ စီးဝင်ပါသည်။ ၎င်းနမ့်ပေါ်ချောင်းသည်ရွှေအနည်းငယ် ထွက်ရှိပြီး ကျေးရွာသည် ချောင်းရိုးတစ်လျှောက် တည်ထားသောရွာဖြစ်ပါသည်။

(သမိုင်းကြောင်းပြောပြသူ - ဦးမြတ်သိန်းထွန်း -လဝါကျေးရွာ)

အခြေခံအချက်အလက်များ

လဂါကျေးရွာသည် အရှေ့လောင်တီကျူ၊ ၂၃.၄၃၅၆၃၀၈ နှင့် လဒ်တီတွန် ၉၆.၇၀၀၆၂၂၅၆ တွင်ရှိသော ကျေးရွာဖြစ်ပြီးပင်လယ်ရေမျက်နှာပြင်အမြင့်ပေ (၅၁၀') တွင် ရှိသော ကျေးရွာဖြစ်သည်။ မဘိမ်းမြို့နှင့် (၇)မိုင် ကွာဝေးပါသည်

(က) ထူးခြားဖြစ်စဉ်

၂၀၁၆ ခုနှစ်တွင် လေပြင်းမုန်တိုင်းတိုက်ခတ် မှုခံခဲ့ရပါသည်။

(ခ) လူနည်းစုလူမျိုးစုအိမ်ထောင်စု

လူမျိုးစု	အိမ်ထောင်စု	ကျား	မ	စုစုပေါင်း
ဗမာ	၂၉၀	၆၄၆	၆၅၈	၅၉၅
ကရင်	၄	၄		၂
ကချင်	၅	၂	၁၀	၂
ရှမ်း	၃	၅	၅	၇
ရခိုင်	၂	၁	၁	၁

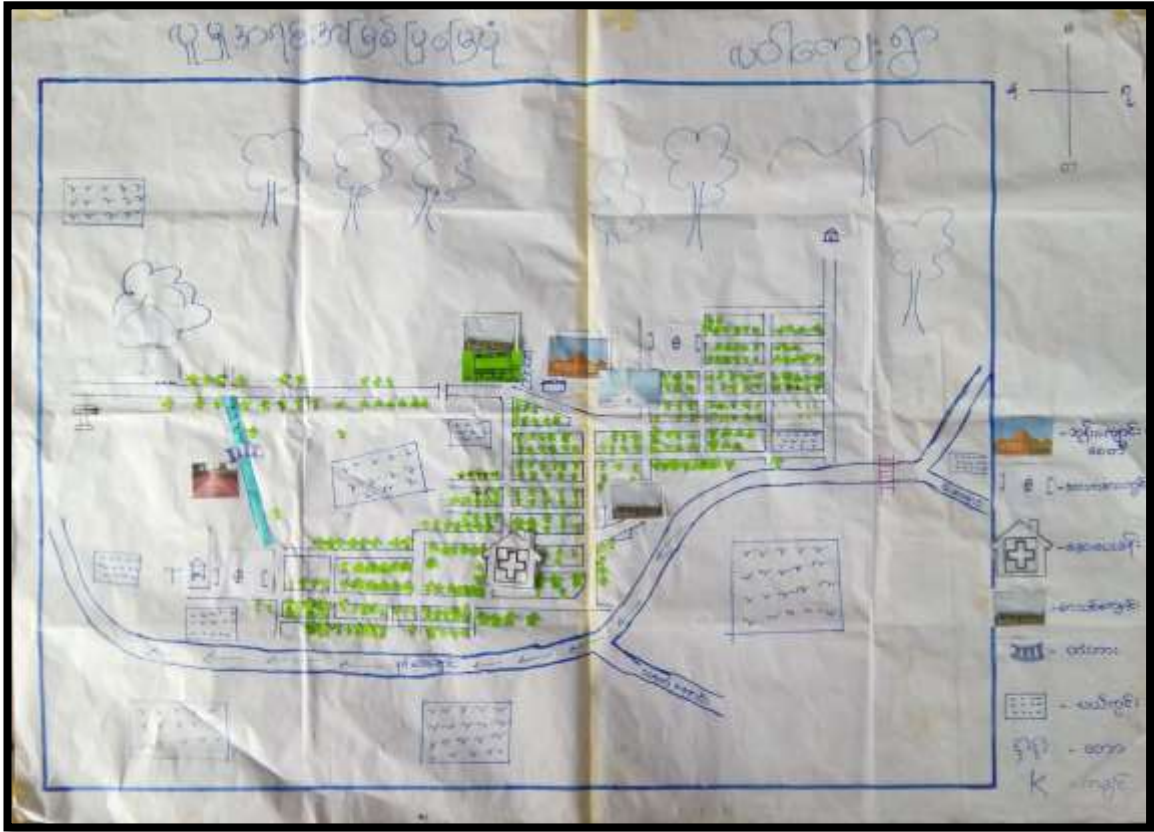
(ဂ) အခြေခံအဆောက်အအုံ

ပညာရေး	ကျန်းမာရေး	ဘာသာရေး အဆောက်အအုံ
မူကြိုကျောင်း	ကျန်းမာရေး ဌာနခွဲ	စေတီ/ဘုန်းကြီးကျောင်း
မူလတန်းကျောင်း		
အလယ်တန်းကျောင်း		

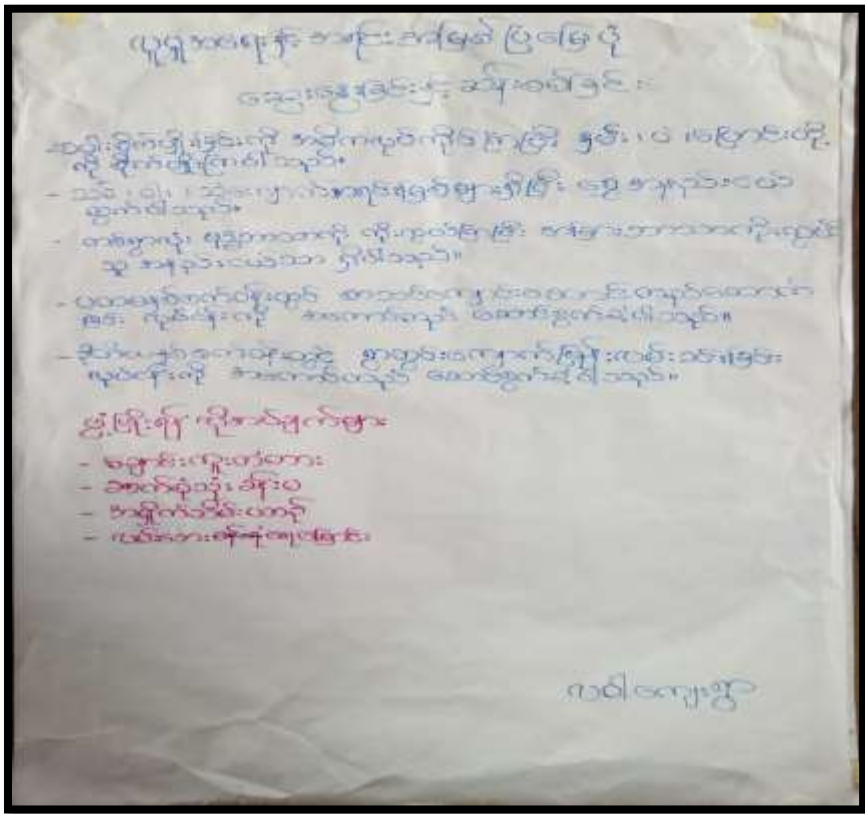
၅။ လူထုပေါင်းစုံပါဝင်သော လူမှုဆန်းစစ်ခြင်းနှင့် အကဲဖြတ်ခြင်းလုပ်ငန်းစဉ် (PSA/PRA) အကျဉ်းချုပ်ဇယား

စဉ်	အကြောင်းအရာ	ရက်စွဲ	ဦးတည်အုပ်စု	တက်ရောက်သူ			အဓိကဆွေးနွေးချက်
				ကျား	မ	ပေါင်း	
၁။	ကျေးရွာလူမှုရေးပြ၊ သယံဇာတပြမြေပုံ (Social Map / Resource Map)	၁၀.၂.၂၀၂၀	ကျေးရွာသူ / ကျေးရွာ သား များ	၈၃	၁၄၀	၂၂၃	ကျေးရွာနယ်နိမိတ် အရင်းအမြစ်များတွင် လက်ရှိပိုင်ဆိုင်မှု အနေအထားကို ဆွေးနွေး ခြင်း။
၂။	ရာသီခွင်ပြပြက္ခဒိန် (Seasonal Calender)	၁၀.၂.၂၀၂၀	ကျေးရွာသူ ကျေး ရွာသား များ	၈၃	၁၄၀	၂၂၃	ကျေးရွာသူ /ကျေးရွာသားများ၏ ရာသီဥတု နှင့် စိုက်ပျိုးရေး ၊ ပွဲတော်များ ၊ ကျန်းမာရေး နှင့် ဝင်ငွေများကို ဆွေးနွေးခြင်း။
၃။	အဖွဲ့အစည်းချိတ်ဆက် ပုံ (Venn Diagram)	၁၀.၂.၂၀၂၀	ကျေးရွာသူ / ကျေးရွာသား များ ၊ ကော်မတီဝင် များ၊ ကျေးရွာ အုပ်ချုပ်ရေး အဖွဲ့ဝင်များ	၈၃	၁၄၀	၂၂၃	ကျေးရွာအတွင်းရှိ အဖွဲ့အစည်းများနှင့် ကျေး ရွာပြင်ပတွင် ရှိသော အဖွဲ့အစည်းတို့ကို သိသာမြင်သာအောင် သိနိုင်ရန် ဆွေးနွေးခြင်း။
၄။	လူမှုစီးပွားအဆင့် သတ်မှတ် ခြင်း ဥစ္စာနေကြွယ်ဝမှုပြ ဇယား (Wealth Ranking)	၁၀.၂.၂၀၂၀	ကျေးရွာသူ ကျေး ရွာသား များ	၈၃	၁၄၀	၂၂၃	ကျေးရွာအတွင်း ပိုင်ဆိုင်မှု နှင့် အဆင့် အတန်း သတ်မှတ်ခြင်းကို ဆွေးနွေးခြင်း။
၅။	ပင့်ကူအိမ်ကွန်ယက် (Spider Web)	၁၀.၂.၂၀၂၀	ကျေးရွာသူ ကျေး ရွာသား များ၊ အမျိုး သားအုပ်စု၊ အမျိုးသမီး အုပ်စု	၈၃	၁၄၀	၂၂၃	အမျိုးသမီး နှင့် အမျိုးသားများကြား လုံခြုံမှု ၊ ကျန်းမာရေး ၊ ပညာရေး ၊ ဝင်ငွေ ၊ အိမ်မှု ကိစ္စ ၊ လူမှုရေးတို့ကို ဆွေးနွေးခြင်း။
၆။	အရင်းအမြစ် သုံးစွဲမှု နှင့် ထိန်းချုပ်မှုပြဇယား	၁၀.၂.၂၀၂၀	ကျေးရွာသူ ကျေး ရွာသား များ	၈၃	၁၄၀	၂၂၃	ကျေးရွာအတွင်းရှိ အရင်းအမြစ်များကို ဖော် ထုတ်ခြင်း နှင့် ထိန်းချုပ်မှုတို့ကို ဆွေးနွေး ခြင်း။

၆။ လူမှုရေးနှင့်အရင်းအမြစ်ပြုပြင်မှု



အရင်းအမြစ်ပြုပြင်မှု ဆွေးနွေးခြင်းနှင့် ဆန်းစစ်ခြင်း



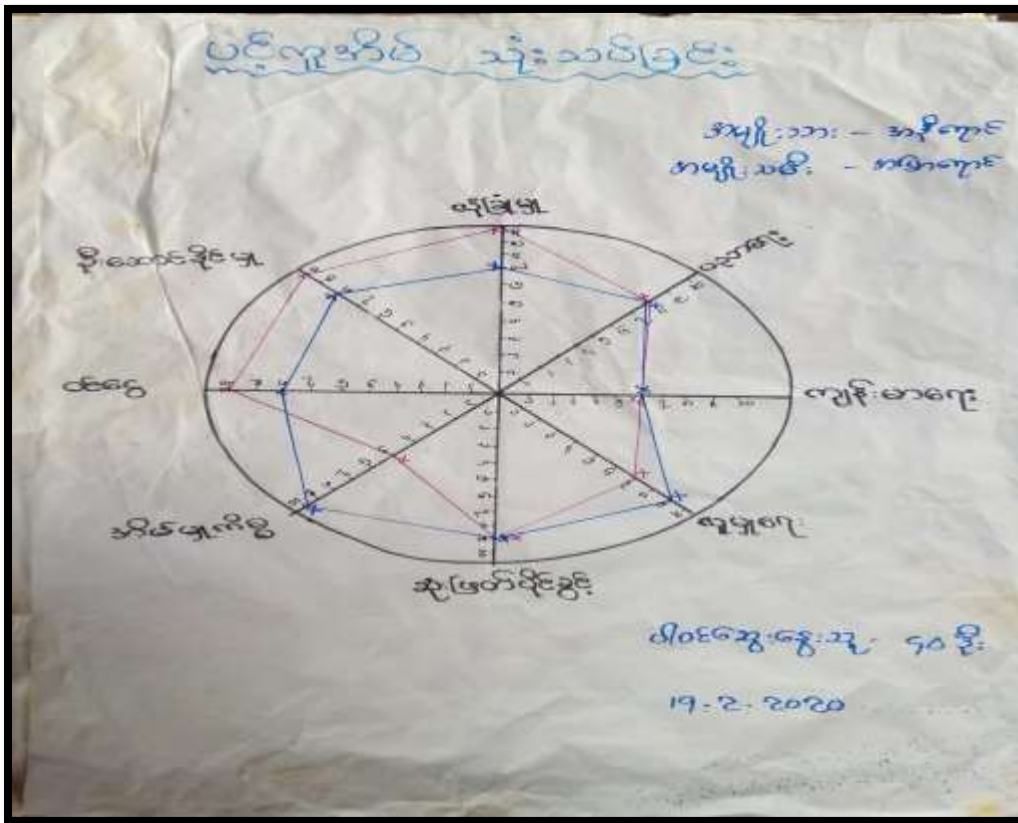
၇။ ဥစ္စာနေ ပိုင်ဆိုင်မှု ပြု ဇယား

ဥစ္စာနေ ပြုစုပေးခြင်း ဇယား			
အဆင့်	သတ်မှတ်ချက်	အိမ်ထောင်စု အရေအတွက်	ရာခိုင်နှုန်း
စီးပွားရေး အဆင့်မြေ	ကျွဲ၊ နွား၊ ဝက် (၈) ကောင် အထက် ကား (၁) စီး အထက် လယ် (၁) ဧက အထက် အိုင်ကယ် (၃) စီး အထက်	၃၀	၃၆%
စီးပွားရေး အဆင့် အတင် အဆင့်မြေ	ကျွဲ၊ နွား၊ ဝက် (၈) ကောင် အောက် ကား (၁) စီး အောက် ထွန်ဝက် (မဟုတ်) (၁) စီး လယ် (၁) ဧက အောက် အိုင်ကယ် (၁) စီး	၂၃၀	၇၆%
စွန့်စား ဝင်ရောက်သူများ	ပက်လုပ်လက်စားများ ကျွဲ၊ နွား၊ ဝက် သူများ စားသောက်ရေး သူများ	၂၄	၈%
		၃၀၄	၁၀၀%

ဆွေးနွေးခြင်းနှင့် သုံးသပ်ခြင်း

ဥစ္စာနေ ပြုစုပေးခြင်း အဆင့်မြေ ဇယား		
(၁) စီးပွားရေး အဆင့်မြေ နှင့် အိမ်ထောင်စု	၃၀	၃၆%
(၂) စီးပွားရေး အဆင့် အတင် အဆင့်မြေ အိမ်ထောင်စု	၂၃၀	၇၆%
(၃) ဝင်ရောက်သူများ	၂၄	၈%
	<u>၃၀၄</u>	<u>၁၀၀%</u>

၈။ ပင့်ကူအိမ်သုံးသပ်ခြင်း ပြု ဇယား



ဆွေးနွေးခြင်းနှင့် သုံးသပ်ခြင်း


ပင့်ကူ အိမ် သုံးသပ်ခြင်း ဆွေးနွေးခြင်း

(၁) အပျိုဘေးများသည် အပျိုဘေး၊ ကျွန်းစာရေနှင့် ဆွတ်ဖိုင်ခွင်များတွင် အပျိုဘေးများနှင့် တွေ့ဆုံအဖွဲ့ အဖွဲ့ ဖွဲ့စည်း

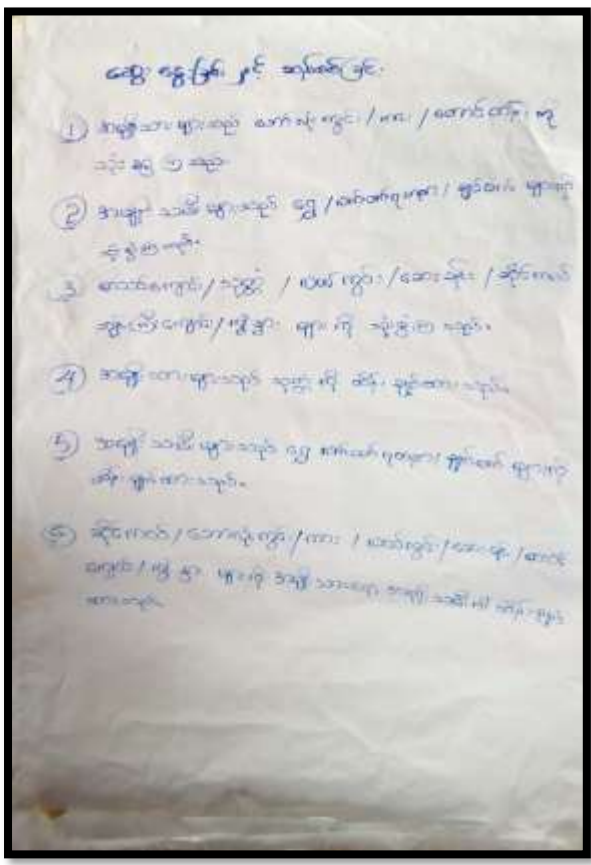
(၂) အပျိုဘေးများသည် အပျိုဘေး၊ ခိုဆောင်ခိုင်းရာနှင့် ဝင်ခွင်များတွင် အပျိုဘေးများနှင့် တွေ့ဆုံအဖွဲ့ ဖွဲ့စည်း

(၃) အပျိုဘေးများသည် ဝင်ခွင်၊ ခိုဆောင်ခိုင်းရာ အပိုင်းတွင် အပျိုဘေး အပျိုဘေးတို့၊ အိမ်ထဲရှိ ဝင်ခွင်များတွင် ပိုမိုဆောင်ရွက်ပေးပါ

၉။ အရင်းအမြစ်သုံးစွဲမှုနှင့် ထိန်းချုပ်မှုပြု ဇယား



ပိုင်ဆိုင်မှုဆန်းစစ်ခြင်း (ဆွေးနွေးခြင်းနှင့် ဆန်းစစ်ခြင်း)



၁၁။ ရာသီခွင်ပြ ပြက္ခဒိန်

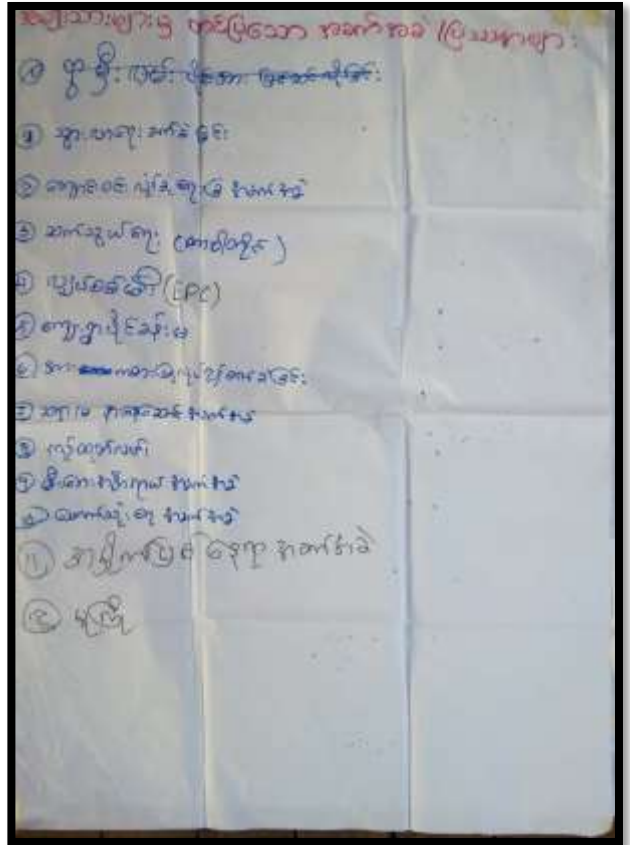
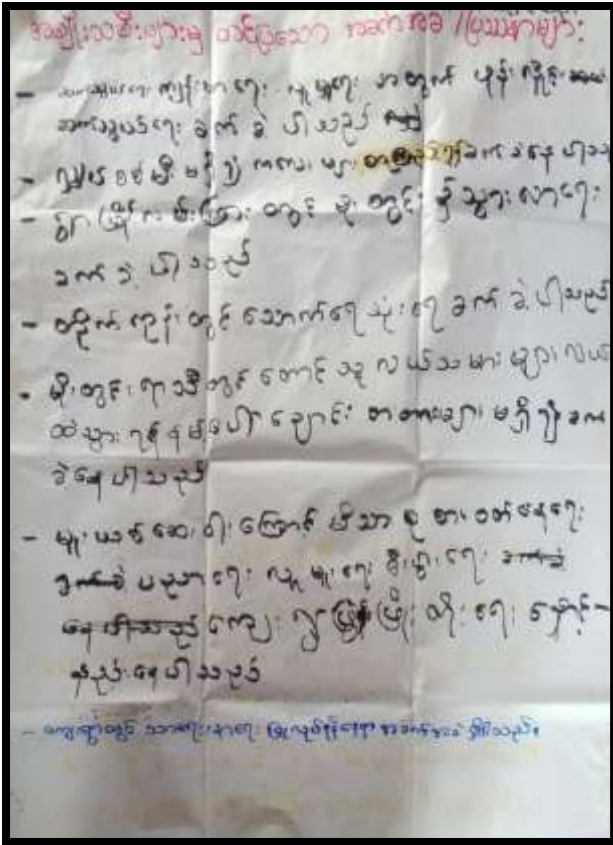
ရာသီခွင်ပြ ပြက္ခဒိန်		လစဉ်											
ရက်	အကြောင်းအရာ	၁	၂	၃	၄	၅	၆	၇	၈	၉	၁၀	၁၁	၁၂
၁။	ရာသီဥတုအခြေအနေ	☀	☀	☀	☀	☀	☀	☀	☀	☀	☀	☀	☀
၂။	ရက်ပေါက်	☁	☁	☁	☁	☁	☁	☁	☁	☁	☁	☁	☁
၃။	ပိုးမွှားခြေရေ												
၄။	လမ်းယာဉ်ဆက်သွယ်ရေး	↔	↔	↔	↔	↔	↔	↔	↔	↔	↔	↔	↔
၅။	ကျွန်းမာရေး												
၆။	သဘာဝဘေးအန္တရာယ်	🌀	🌀										
၇။	ပွဲတော်	🎉											
၈။	ဝင်ငွေ/ထွက်ငွေ	↓↓↓	↑↑↑	↓↓↓	↓↓↓	↓↓↓	↓↓↓	↓↓↓	↓↓↓	↑↑↑	↑↑↑	↓↓↓	↓↓↓

ဆွေးနွေးခြင်းနှင့် သုံးသပ်ခြင်း

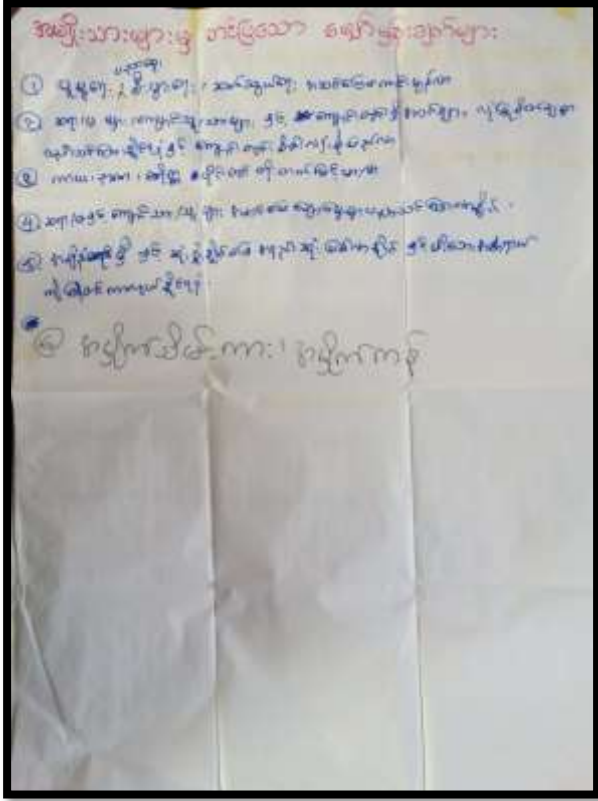
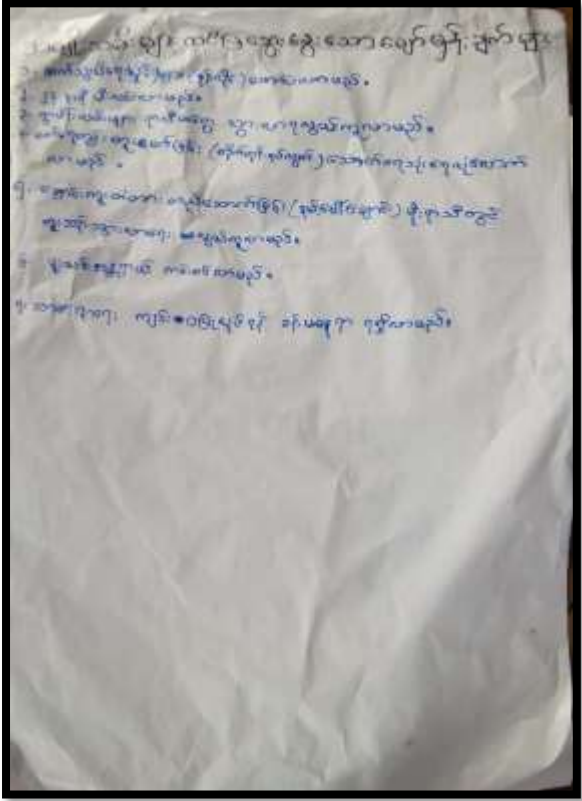
ရာသီခွင်ပြ ပြက္ခဒိန် ဆွေးနွေးခြင်းနှင့် ဆန်းစစ်ခြင်း

- ၁။ ကဆုန်၊ ပုလဲနီ၊ ဝါဆို၊ ဝါခေါင်၊ တော်သလင်း - မိုးဣပါသည်။ ကျန်လများ
- ၂။ အိမ်ထောင်ရေးနှင့် ရာသီဥတု သာယာပါသည်။
- ၃။ ပဲ၊ စပါး၊ ပဲနီ၊ ပဲညိုနှင့် နို့ အစီအစဉ် စိုက်ပျိုးပါသည်။
- ၄။ ဝမ်းဗာအတွက် ခါးမွှေးဖြူရေးကို လုပ်ကိုင်သည်။
- ၅။ လမ်း၊ သွားလာရေး၊ ဖွားမြင်မှုနှင့် မိုးပါသည်။
- ၆။ ကျန်းမာရေး အနေဖြင့် ရာသီဥတု အပြောင်းအလဲနှင့် သွားလာရေး နာပါသည်။
- ၇။ တန်ခူး၊ ကဆုန် လများတွင် လေပြင်းများ တိုက်ခတ်ပါသည်။
- ၈။ သင်္ကြန်၊ ဝါဆိုသက်ဆိုင်ရာ ကပ်ခြင်း၊ စာရေးတံဆိပ်၊ သီတင်းကျွတ်၊ သီဆန်း၊ မှူး၊ ကဆုန်ပွဲ၊ စာမေးပွဲ၊ ပွဲတော်တို့ကို နှစ်စဉ် ကျင်းပပါသည်။
- ၉။ ဝါဆို၊ ဝါခေါင်၊ တော်သလင်း၊ သီတင်းကျွတ်၊ ကဆုန်၊ တော်သလင်း၊ နှစ်စဉ် ကျင်းပသော ပွဲတော်များတွင် ဝင်ငွေများဖြင့် ထွက်ငွေများ နည်းပါသည်။

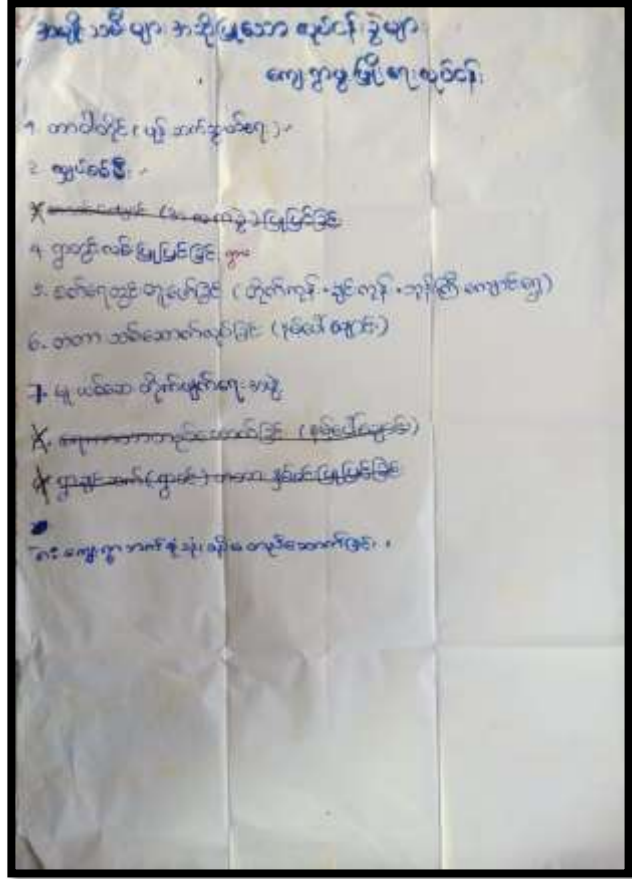
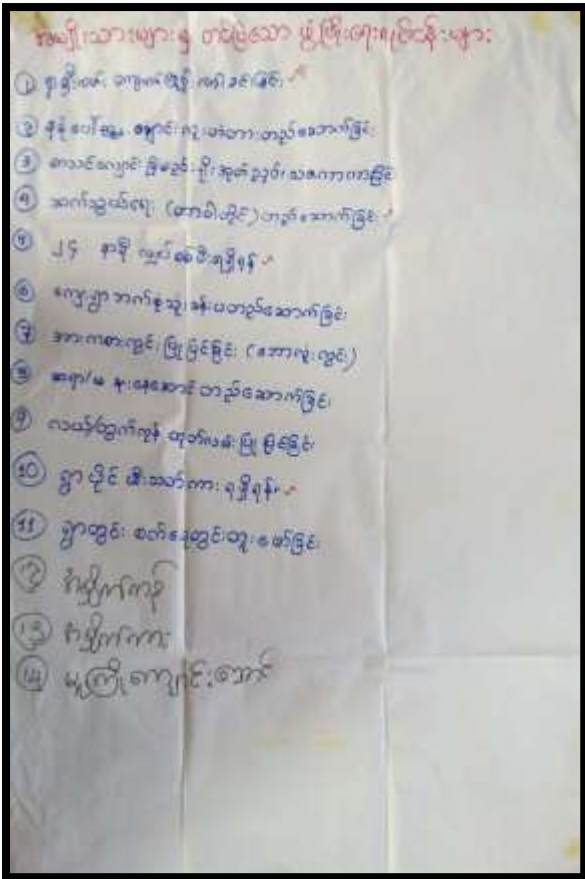
၁၂။ အမျိုးသမီး ၊ အမျိုးသားများမှ ရင်ဆိုင်ကြုံတွေ့ရသော ပြဿနာ/အခက်အခဲများ



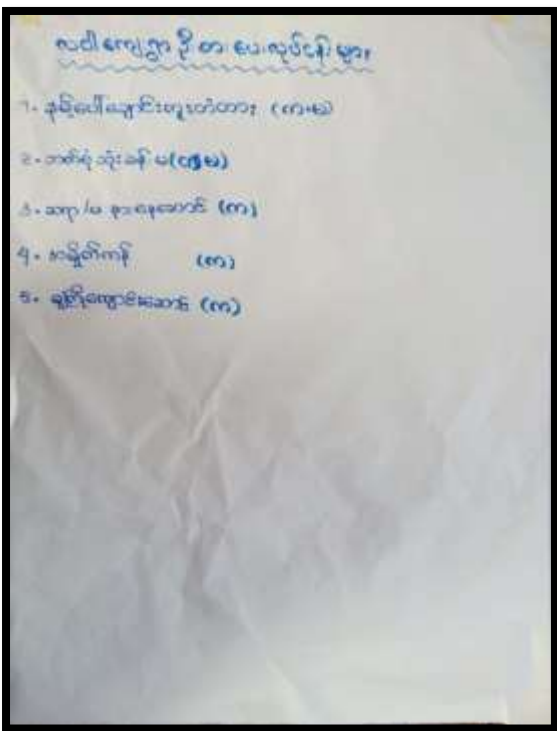
၁၃။ အမျိုးသမီး ၊ အမျိုးသားများမှ တင်ပြလာသော မျှော်မှန်းချက်များ



၁၄။ အမျိုးသမီး ၊ အမျိုးသားများမှ တင်ပြလာသော ဖွံ့ဖြိုးရေး လုပ်ငန်းများ



၁၅။ ဦးစားပေး ဖွံ့ဖြိုးရေး လုပ်ငန်းများ



၁၆။ ဓါတ်ပုံ မှတ်တမ်းများ







၁၇။ ကျေးရွာအချက်အလက် (ပုံစံ-၁)

ပုံစံ - ၀ - ၁ ကျေးရွာအခြေခံအချက်အလက်များ (Form PC 1)

လက်ညှန်ချက်ကျေးရွာတစ်ရွာသို့ ပထမဆုံးမိတ်ဆက်ခရီးသွားရောက်သောအခါ လူထုစည်းရုံးရေးမှူးသည် ကျေးရွာ ခေါင်းဆောင်များ အားကျေးရွာအချက်အလက်များကိုမေတ္တာရပ်ခံ၍ တောင်းခံရသည်။ ဤအချက်အလက်များကိုစီမံကိန်းမိတ်ဆက်အစည်းပေးမတိုင်မီ တောင်းခံရမည်။ စီမံကိန်းမိတ်ဆက်အစည်းပေးတွင် လူထုစည်းရုံးရေးမှူးသည် ဤအချက်အလက်များအား စစ်ဆေးပြီး မှန်ကန်အောင်ပြုလုပ်ရမည်။ ဤနောက်တွင် လူထုစည်းရုံးရေးမှူးမှ သတင်းအချက်အလက်ထံသို့ Tablets မှ တဆင့် ဖြည့်သွင်းရမည်။

ကျေးရွာခေါင်းဆောင် အမည် ဦးသန်းဦး	ကျေးရွာခေါင်းဆောင်၏ ဖုန်းနံပါတ် ၀၇-၈၇၇၁၈၄၀၇၀	လူထုစည်းရုံးရေးမှူး၏အမည် ဒေါ်ခိုင်နွဲ့ဦး
ပြည်နယ်/တိုင်းဒေသကြီး ၁၇-၂-၂၀၂၀	မြို့နယ် မဘိမ်း	ကျေးရွာအုပ်စု လဝါ

က၊ လူဦးရေ

လူမျိုးစု	အိမ်ထောင်စုအရေအတွက်	ကိုးကွယ်သည့်ဘာသာ	အိမ်ထောင်စုအရေအတွက်
လူမျိုးစု (၁) <u>ကချင်</u>	5	ဘာသာ(၁) <u>ဗုဒ္ဓ</u>	၃၇၇
လူမျိုးစု (၂) <u>ကရင်</u>	4	ဘာသာ(၂) <u>ခရစ်ယာန်</u>	5
လူမျိုးစု (၃) <u>မအူ</u>	၃၇၀	ဘာသာ(၃) _____	
လူမျိုးစု (၄) <u>ဂျင်</u>	၂	ဘာသာ(၄) _____	
လူမျိုးစု (၅) <u>ဗွင်</u>	3	ဘာသာ(၅) _____	
လူမျိုးစု (၆) _____		ဘာသာ(၆) _____	
လူမျိုးစု (၇) _____		ဘာသာ(၇) _____	
လူမျိုးစု (၈) _____		ဘာသာ(၈) _____	
လူမျိုးစု (၉) _____		ဘာသာ(၉) _____	
လူမျိုးစုရော _____		ဘာသာရော _____	
အခြား _____			
	အရေအတွက်		
မသန်စွမ်းသူများ	၇		
သက်ကြီးရွယ်အိုများ (၆၅ နှစ် နှင့် အထက်)	138	/ 120	= 263
စစ်ဘေးဒုက္ခသည်			

	အမျိုးသား(အရေအတွက်)	အမျိုးသမီး(အရေအတွက်)	စုစုပေါင်းအရေအတွက်
လူဦးရေ	658	674	1332
လူမျိုးစု (၁) <u>ကချင်</u>	2	10	
လူမျိုးစု (၂) <u>ကရင်</u>	4	-	
လူမျိုးစု (၃) <u>ဗမာ</u>	646	658	
လူမျိုးစု (၄) <u>ဂျပန်</u>	1	1	
လူမျိုးစု (၅) <u>ရှမ်း</u>	5	5	
အခြား			
အိမ်ထောင်ဦးစီး	250	54	304

(ခ)အခြေခံအဆောက်အအုံ အသုံးအဆောင်များ

စာသင်ကျောင်း	အမှတ် ခြံမိ	ကျန်းမာရေး	အမှတ် ခြံမိ	ဘာသာရေး အဆောက်အ အုံများ	အမှတ် ခြံမိ
အထက်တန်းကျောင်း	<input type="checkbox"/>	ဆေးရုံ	<input type="checkbox"/>	စေတီ	<input checked="" type="checkbox"/>
အလယ်တန်းကျောင်း	<input checked="" type="checkbox"/>	ကျန်းမာရေးဌာန	<input type="checkbox"/>	ဘုန်းကြီးကျောင်း	<input checked="" type="checkbox"/>
မူလတန်းကျောင်း	<input type="checkbox"/>	ကျန်းမာရေးဌာနခွဲ	<input type="checkbox"/>	ဟိန္ဒူဘုရားကျောင်း	<input type="checkbox"/>
ပုဂံကျောင်း	<input type="checkbox"/>	ဆေးဝေးခန်း	<input checked="" type="checkbox"/>	ခရစ်ယာန်ကျောင်း	<input type="checkbox"/>
အခြား	<input type="checkbox"/>	အခြား	<input type="checkbox"/>	ဇလီ	<input type="checkbox"/>
				အခြား	<input type="checkbox"/>
မှတ်ချက်		မှတ်ချက်		မှတ်ချက်	

(ဂ) ကျွမ်းကျင်သူများမှတ်တမ်း (ကျေးရွာတွင်နေထိုင်သော သို့မဟုတ် တခြားရွာမှလာရောက်သောကျွမ်းကျင်သူများ)

(၁) စာသင်ကျောင်း			(၂) ကျန်းမာရေး			(၃) လက်မှုပညာရှင်		
	ရွာတွင်နေထိုင်သူ	အခြားရွာမှလာသူ		ရွာတွင်နေထိုင်သူ	အခြားရွာမှလာသူ		ရွာတွင်နေထိုင်သူ	အခြားရွာမှလာသူ
မူလတန်းပြဆရာ/မ	<input checked="" type="checkbox"/>	<input checked="" type="checkbox"/>	ဆရာဝန်	<input type="checkbox"/>	<input type="checkbox"/>	လက်သမား	<input checked="" type="checkbox"/>	<input checked="" type="checkbox"/>
အထက်တန်းပြဆရာ/မ	<input type="checkbox"/>	<input type="checkbox"/>	လက်ထောက်ကျန်းမာရေးမှူး	<input type="checkbox"/>	<input type="checkbox"/>	ပန်းရံ	<input checked="" type="checkbox"/>	<input checked="" type="checkbox"/>
အလယ်တန်းပြဆရာ/မ	<input checked="" type="checkbox"/>	<input checked="" type="checkbox"/>	အမျိုးသမီးကျန်းမာရေးဆရာမ	<input type="checkbox"/>	<input type="checkbox"/>	လှုပ်စက်ကျွမ်းကျင်၊ ဖိသမား	<input type="checkbox"/>	<input type="checkbox"/>
မှိုက်ဆရာ/မ	<input type="checkbox"/>	<input type="checkbox"/>	သားဖွားဆရာမ	<input checked="" type="checkbox"/>	<input checked="" type="checkbox"/>	ရေပိုက်သွယ်သူ	<input type="checkbox"/>	<input type="checkbox"/>
အခြား	<input type="checkbox"/>	<input type="checkbox"/>	ပြည်သူ့ကျန်းမာရေး လုပ်သား	<input type="checkbox"/>	<input type="checkbox"/>	စက်ပြင်ဆရာ	<input type="checkbox"/>	<input type="checkbox"/>
မှတ်ချက်			မှတ်ချက် ဇွဲ: ၅၈ - ၂			မှတ်ချက်		

(ဃ) ကျေးရွာသို့ ရောက်ရှိနိုင်သည့်လမ်းအခြေအနေ / ကျေးရွာတစ်ရွာသည် ၎င်း၏ကျေးရွာအုပ်စုနှင့် ဆက်သွယ်ထားသောလမ်းအခြေအနေ (အောက်ပါဝို့တိုက်ပိုင်ပါ)

ကျောက်ကြမ်းလမ်း ကတ္တရာလမ်း ကွန်ကရစ်လမ်း မော်တော်ဆိုင်ကယ်လမ်း
 ကျောက်ခင်းလမ်း ခြေသားလမ်း လှသွားလမ်း အခြား _____

(င) ကျေးရွာဖွံ့ဖြိုးမှုစီမံချက်

ပိုင်းပါ

(၁) လူထုပတ်ဝန်းကျင်ထိခိုက်မှုမရှိစေရန် ဤကျေးရွာတွင်ကျေးရွာဖွံ့ဖြိုးမှုစီမံချက်ရှိခဲ့ပါသလား? ရှိပါသည်/မရှိပါ/မသိပါ

(၂) ရှိခဲ့ပါလျှင် ဤစီမံချက်ကို မည်သည့် ခုနှစ်တွင်ပြင်ဆင်ခဲ့ပါသနည်း? နှစ် _____ /မသိပါ

(၃) ဤစီမံချက်ကို ဖြည့်ဆည်းပေးအားပြုခဲ့ပါသလား? ပြုခဲ့ပါသည်/မပြုခဲ့ပါ/မသိပါ

(စ) ခရီးအကွာအဝေး

(၁) ဤကျေးရွာ၏ဖက်မှသင်းကျေးရွာအုပ်စု၏ဖက်အထိခရီးပိုင်မည်မျှကွာဝေးသနည်း? မိုင် _____/မသိပါ

(၂) ဤကျေးရွာမှ သင်းကျေးရွာအုပ်စုဖက်အထိသွားလာရာတွင်ကြာမြင့်သည့်အချိန်။

မြောက်သွေ့ ရာသီတွင်ကြာချိန် _____ ထော်လာရီ/မော်တော်ဆိုင်ကယ်/ခြေလျင်/လား/မော်တော်ဘုတ်/

အခြား _____

မိုးရာသီတွင်ကြာချိန် _____ ထော်လာရီ/မော်တော်ဆိုင်ကယ်/ခြေလျင်/လား/မော်တော်ဘုတ်/

အခြား _____

(ဆ) ပတ်ဝန်းကျင်ဆိုင်ရာသဘာဝဘေးအန္တရာယ်

ဤကျေးရွာတွင်ကြေးခြင်းကဲ့သို့ သဘာဝဘေးအန္တရာယ်ကျရောက်မှုခြင်း ရှိပါသလား။

မရှိပါ

ရှိပါသည်

ရိုလျှင်ခေါ်ပြပါ ၂၀၁၆ ဇူလိုင်လတွင် ချီပါသည်။

(ဇ) ကျေးရွာတွင် ဖွဲ့စည်းထားသော အဖွဲ့အစည်းများ

လူထုပတ်ပြုစီမံကိန်းမတိုင်မီ ဤကျေးရွာတွင် ကျေးရွာဖွံ့ဖြိုးရေးအတွက် အစိုးရ(သို့) ရွာသားများကွယ်တိုင်(သို့) စီမံကိန်းတစ်ခုခုမှ ဖွဲ့စည်းထားသည့် အဖွဲ့အစည်းများရှိပါသလား။

(၁) ... မြစ်နင်းလှောင်

(၂) ... သ/မရွေးစေ့ ... (၃) ခိုက်လျှိုးစားရွေးစေ့

(ဈ) အထွေထွေအုပ်ချုပ်ရေး ဦးစီးဌာန (GAD) မှ မှတ်တမ်းတင်ထားခြင်း


ဤကျေးရွာသည် အထွေထွေအုပ်ချုပ်ရေး ဦးစီးဌာန (GAD) မှ မှတ်တမ်းတင်ထားမှု ရှိပါသလား။

မရှိပါ

ရှိပါသည်

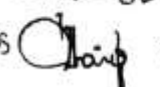
ကျေးရွာခေါင်းဆောင်

အမည် ဦးသန်းဦး

လက်မှတ်  ဇူလိုင် ၁၉၇၀

လူထုစည်းရုံးရေးမှူး

အမည် ဒေါ်ခိုင်စွယ်

လက်မှတ်  ဇူလိုင် ၁၉၇၀

၁၈။ စီမံကိန်းစက်ဝန်းအချိန်ဇယား (ပုံစံ- ၂)

ပုံစံ - ၀၂ - စီမံကိန်းစက်ဝန်းအချိန်ဇယား (PC 2)

သက်ဆိုင်ရာအဖွဲ့အစည်းများမှ လက်ထောက်အဖွဲ့ဝင်များပါဝင်ပါရမည်။

လက်ညှိရောင်း					
စီမံကိန်းစက်ဝန်းအဖွဲ့ဝင်အဖွဲ့ဝင်များ/စီမံကိန်းစက်ဝန်းအဖွဲ့ဝင်များ/စီမံကိန်းစက်ဝန်းအဖွဲ့ဝင်များ					
စည်းရုံးရေးမှူး/လက်ထောက်အဖွဲ့ဝင်များ/စီမံကိန်းစက်ဝန်းအဖွဲ့ဝင်များ	စီမံကိန်းစက်ဝန်းအဖွဲ့ဝင်များ / စီမံကိန်းစက်ဝန်းအဖွဲ့ဝင်များ				
နေ့စွဲ	19.2.2020				
ပြည်နယ်/တိုင်း	၅၆	မြို့နယ်	မဒဂ်	ကျေးရွာအုပ်စု	ကျေးရွာ လယ်

စီမံကိန်းစက်ဝန်းအဖွဲ့ဝင်များ	နေ့စွဲ		အစည်းအဝေးအဖွဲ့ဝင်များအဖွဲ့ဝင်များ						
	စတင်သည့်နေ့	ပြီးဆုံးသည့်နေ့	အဖွဲ့ဝင်အရေအတွက်	အဖွဲ့ဝင်အရေအတွက်	အဖွဲ့ဝင်အရေအတွက်	အဖွဲ့ဝင်အရေအတွက်	အဖွဲ့ဝင်အရေအတွက်	အဖွဲ့ဝင်အရေအတွက်	
၁။ ကျေးရွာစီမံကိန်း စီမံကိန်းစက်ဝန်းအဖွဲ့ဝင်များ	19.2.20	19.2.20	83	140	223	၇၅၆-၂ ၈၃၆-၄	၃၀၄	၇၅၆-၂ ၈၃၆-၄	၇၅.၃၆
၂။ ကျေးရွာစီမံကိန်းစီမံကိန်းစက်ဝန်းအဖွဲ့ဝင်များ	19.2.20	19.2.20	83	140	223	၅၆၆-၂ ၈၃၆-၄	၃၀၄	၅၆၆-၂ ၈၃၆-၄	၇၅.၃၆
၃။ ကျေးရွာအုပ်စု လက်ထောက်အဖွဲ့ဝင်များ	19.2.20	19.2.20	5	6	11				-
၄။ မြို့နယ်စီမံကိန်းစီမံကိန်းစက်ဝန်းအဖွဲ့ဝင်များ									

၁၉။ ကျေးရွာဖွံ့ဖြိုးရေးဦးစီးဌာန (ပုံစံ-၃)

ပုံစံ - ၀-၃ ကျေးရွာဖွံ့ဖြိုးရေး ဦးစီးဌာန အစီအစဉ် (Form PC 3)

လမ်းညွှန်စွာ အဆင့်(၃) ကျေးရွာဖွံ့ဖြိုးရေးအစီအစဉ်အကျဉ်းချုပ်ဆောင်ရွက်ရာတွင် ကျေးရွာစီမံကိန်း အထောက်အကူပြု ကော်မတီ သည် လူထုစည်းရုံးရေးမှူး/ဝန်ထမ်း အမည် ဒေါ်ခိုင်ခွင်၊

နေ့စွဲ ၁၇.၇.၂၀၂၀ စက်ဝန်းအား အမှတ်ခြစ်ပါ (✓) □ စက်ဝန်း(၁) □ စက်ဝန်း(၂)
 ✓ စက်ဝန်း(၃) □ စက်ဝန်း(၄)

ပြည်နယ်/တိုင်း	ဦးနယ်	ကျေးရွာအုပ်စု	ကျေးရွာ
၅၆	မဘိမ်း	လာ	လာ

က။ အခက်အခဲအတားအဆီးများအားဆွေးနွေးခြင်း - ယခုလက်ရှိအခြေအနေတွင်ကျေးရွာဖွံ့ဖြိုးတိုးတက်ရေးအတွက် အဓိကအခက်အခဲအတားအဆီးများသည် မည်သည်များဖြစ်ပါသနည်း။ (အမျိုးအစား/သမီး အနည်းဆုံးအခက်အခဲ ၅ ခုစီဖော်ပြပါ)

အုပ်စုဖွံ့ဖြိုးရေးမှူးများမှ တင်ပြသော အခက်အခဲအတားအဆီးများ	
ကျောင်းဝင်းမရှိခြင်း၊ အခက်အခဲ	✓ ကျား □ မ □ ကျား+မ
ဆက်သွယ်ရေး (တာဝါတိုင်) ခက်ခဲပါသည်။	□ ကျား □ မ ✓ ကျား+မ
၂၄ နာရီ မီး ခက်ခဲပါသည်။	□ ကျား □ မ ✓ ကျား+မ
ဘေးအန္တရာယ်၊ ဆေးကုသမှု၊ ကျွမ်းကျင် အသေအကျ ခက်ခဲပါသည်။	□ ကျား □ မ ✓ ကျား+မ
ခရီးနှင့် ထုတ်လမ်း ခက်ခဲပါသည်။	✓ ကျား □ မ □ ကျား+မ
မီးသေ၊ စက္ကူကုတ် ခက်ခဲပါသည်။	✓ ကျား □ မ □ ကျား+မ
အမြွက်မြွက်နေရာ ခက်ခဲပါသည်။	✓ ကျား □ မ □ ကျား+မ
ကလေး များကို ပညာရေး ခက်ခဲပါသည်။	✓ ကျား □ မ □ ကျား+မ
မိုးရာသီတွင် ရွာနှင့် မိုက်ဖျိုးရေး လမ်းများ ဆုံးရှုံးရာတွင် ခက်ခဲပါသည်။	□ ကျား ✓ မ □ ကျား+မ
အိုက်ဂျစ်တွင် အောက်ကျောင်း ခက်ခဲပါသည်။	□ ကျား ✓ မ □ ကျား+မ

မူးယစ်ဆေးဝါး၊ ကျွေးမွေးရေး၊ မိသားစုအား ခွဲစားထုတ်နေရေး၊ ပညာရေး၊ မီးဖိုချောင်ရုံ၊ မီးဖိုချောင်ရုံ၊ ကျေးရွာဖွံ့ဖြိုးတိုးတက်ရေး ကို အောင်မြင်စေရန်အတွက်

အောက်ဖော်ပြပါ အချက်များကို အစီအစဉ်အရ ဆောင်ရွက်ရမည်။

ဇယား လူထုဝိမံကိန်း၏ လာမည့် (၄) နှစ်အတွက် အကျိုးမဝင်သော ဦးစားပေး ဖွံ့ဖြိုးတိုးတက်မှု လုပ်ငန်း အစီအစဉ်များအားဖော်ပြပါ။

အဆင့်	ကျေးရွာအတွက် ဦးစားပေး ဖွံ့ဖြိုး တိုးတက်မှု လုပ်ငန်းစဉ်များ	အဆိုပြုသူ (အပျိုးသားများ/ အပျိုးသမီးများ/အပျိုးသား+ အပျိုးသမီး)	အခန်းကဏ္ဍ
၁	၂၄ နာရီ ပျံဝေခံမိ:		
၂	မီးသတ်ကား:		
၃	ဆက်သွယ်ရေး (တစ်ဝါတို့နှင့်)		
၄	အမှိုက်ကား:		
၅	ဆူးယစ်တို့က်ဖျက်ရေး နာမ့်:		
၆			
၇			
၈			
၉			
၁၀			

ခေါင်းစောင်၊ ကျေးရွာစီမံကိန်းအထောက်အကူပြုကော်မတီမှအတည်ပြုသည်။

အမည် ဦးအောင်သန်းဇွဲ လက်မှတ် Cey ရက်စွဲ 19.7.2020



စိုက်ပျိုးရေး၊ မွေးမြူရေးနှင့် ဆည်မြောင်းဝန်ကြီးဌာန
ကျေးလက်ဒေသဖွံ့ဖြိုးတိုးတက်ရေးဦးစီးဌာန
လူထုဗဟိုပြုစီမံကိန်းဗဟိုဌာနစီမံကိန်းစက်ဝန်း၊ မဘိမ်းမြို့နယ်။



ဆုံးဖြတ်ချက်။

- တာဘိဟ ခက်ဝန်း တွင်လည်း ဦးစိန်ထွန်း ၊ ဦးကျော်ခိုင်၊
မိခင်အေးဝီတာနှင့် တို့မှ ဆက်စက် အကောင်အထည်ဖော်ပါသည်။

မှတ်တမ်းတင်သူ

အတည်ပြုသူ

လက်မှတ် _____
အမည် ဒေါ်အေးဝီတာနှင့်
တာဝန် ဆောင်ရာဝန်ထမ်း
ရက်စွဲ ၁၉.၂.၂၀၂၀

လက်မှတ် _____
အမည် ဦးအောင်ထွန်းရွှေ
တာဝန် ဦး/ထောက်
ရက်စွဲ ၁၉.၂.၂၀၂၀

ရှမ်းပြည်နယ်မြောက်ပိုင်း၊ မဘိမ်းမြို့နယ်





စိုက်ပျိုးရေး၊ မွေးမြူရေးနှင့် ဆည်မြောင်းဝန်ကြီးဌာန
ကျေးလက်ဒေသဖွံ့ဖြိုးတိုးတက်ရေးဦးစီးဌာန
လူထုထုတ်ပြန်ဝန်ကြီးဌာန၊ မဘိမ်းမြို့နယ်။



- ဆုံးဖြတ်ချက်။
1. နမ့်ပေါ်ချောင်းကျွတ်တာ (က-မ)
 2. ဘက်စုံဆိုင်ခန်း (က-မ)
 3. ဆရာ/ပ နားစနစ်ဆောင် (က)
 4. အမျိုးကန် (က)
 5. မူကြိုကျွတ်ဆောင် (က) တို့မှာ ကျေးဇူး ဖွံ့ဖြိုးရေး ကော်မရှင်

ဦးစားလေး ဆုပေးချီးမြှင့်ခြင်းဖြင့် ဖြစ်ပါသည်။
 ရှေးမတိကျမှားယွင်းမှုများ ဖြစ်ပေါ်ခဲ့ပါက တာဝန်ယူဆောင်ရွက်ရန် တောင်းဆိုပါသည်။
 ဆက်လက် ထပ်ဆောင်းပါသည်။

မှတ်တမ်းတင်သူ	အတည်ပြုသူ
လက်မှတ် အမည် တာဝန် ရက်စွဲ	လက်မှတ် အမည် တာဝန် ရက်စွဲ
 _____ ဦးအောင်အောင်အောင် _____ ဆောင်ရွက်ရေးဌာန _____ 19. 2. 2020	 _____ ဦးအောင်အောင်အောင် _____ ဒါရိုက်တာ _____ 19. 2. 2020

ရှမ်းပြည်နယ်မြောက်ပိုင်း၊ မဘိမ်းမြို့နယ်



စိုက်ပျိုးရေး၊ မွေးမြူရေးနှင့် ဆည်မြောင်းဝန်ကြီးဌာန
ကျေးလက်အသံ့ပြုရေးတိုးတက်ရေးဦးစီးဌာန
လူထုဝဟိုပြုစီမံကိန်း၊ တာဝန်ယူမှုစီမံကိန်းဦးစီးဌာန၊ မဘိမ်းမြို့နယ်။



ပထမ အကြိမ် အုပ်စု ----- အစည်းအဝေးမှတ်တမ်း

နေ့ရက်၊ 19. 2. 2020

အချိန်၊ ၃၀၈န ၆:၀၀

နေရာ၊ ဆာသင်ကျောင်းတောင်း၊ ယာဂါရွာ

တက်ရောက်သူဦးရေ၊ ကျား- 5 | မ-6 | ပေါင်း- 11

ဦးဆောင်ဆွေးနွေးသူများ၊
• ဦးငြိမ်းသုမ် ဒိုင် <CF>
• ဒေါ်ခိုင်နွေဦး <CF>
• ဒေါ်လှိုင် ခင်အိအိ <TF>

အစည်းအဝေးရည်ရွယ်ချက်၊
• မိမိကျေးရွာ ဖွံ့ဖြိုးတိုးတက်ရေးနှင့် ကျေးလက်ဖွံ့ဖြိုးရေးအဖွဲ့များ ဖွဲ့စည်း
ရပ်စဲများ ခုခံနိုင်ဆွေးနွေးတိုင်ပင်ခြင်း

- ဆွေးနွေးချက်၊
1. ကျေးရွာမှ ရရှိလာသော လုပ်ငန်းခွဲများကို ချမှတ်ခြင်း
 2. တာဝန်ခံ TF ဒေါ်လှိုင် ခင်အိအိ မှ ဆိုအပ်ချက်များ ဖွဲ့
အရေးကြီး ဆိုအပ်ချက်များကို ကျေးရွာဖွံ့ဖြိုးရေးအဖွဲ့ ဖွဲ့စည်းခြင်း
ဖွဲ့ ဆွေးနွေးတိုင်ပင်ခြင်း

ရှမ်းပြည်နယ်မြောက်ပိုင်း၊ မဘိမ်းမြို့နယ်

၂၃။ ကဏ္ဍအလိုက် လုပ်ငန်းဇယားအချုပ်

ခါး

ကဏ္ဍအလိုက် လုပ်ငန်းချုပ်ဇယား

ကဏ္ဍ	စဉ်	လုပ်ငန်းအမျိုးအစား	အဆိုပြုသူ(အမှန်ခြစ်ရန်)			ခုနစ်	ထောက်ပံ့မည့်အဖွဲ့အစည်း (သို့) ဌာန	မှတ်ချက်
			ကျား	မ	ကျား+မ			
အခြေခံအဆောက်အအုံကဏ္ဍ (လမ်း/တံတား/ရေရရှိရေး/ဇီဝလမ်းစဉ်)	၀	ရေကန်၊ ရေကန်၊ ရေကန် တည်ဆောက်ခြင်း					ကျေးလက်ဒေသဖွံ့ဖြိုးတိုးတက်ရေး ဦးစီးဌာန	
	၂							
	၃							
	၄							
	၅							
လူမှု စီးပွားကဏ္ဍ (ပညာရေး/ ကျန်းမာရေး နှင့် ဆိုင်သောအဆောက်အအုံများနှင့် အခြားလိုအပ်ချက်များ)	၀							
	၂							
	၃							
	၄							
	၅							
သက်မွေရောင်းကုန်ကဏ္ဍ (စိုက်ပျိုးရေး/ ငွေဖြူရေး နှင့် ဆိုင်သော အဆောက်အအုံများ နှင့် အခြား လိုအပ်ချက်များ)	၀							
	၂							
	၃							
	၄							
	၅							
သဘာဝသားအဖအဖွဲ့အစည်း လေ့လာရေး ကဏ္ဍ	၀							
	၂							
	၃							
	၄							
	၅							
အခြားကဏ္ဍ (ဌာနဆိုင်ရာများသို့ လိုအပ်ခြင်း နှင့် အကောင်အထည်ဖော်ဆောင်ရွက်ပေးနိုင်ခြင်းမရှိသော လုပ်ငန်းများ)	၀							
	၂							
	၃							
	၄							
	၅							