

ပြည်ထောင်စုမြန်မာနိုင်ငံတော်အစိုးရ  
စိုက်ပျိုးရေး၊ မွေးမြူရေးနှင့် ဆည်မြောင်းဝန်ကြီးဌာန  
ကျေးလက်ဒေသဖွံ့ဖြိုးတိုးတက်ရေးဦးစီးဌာန  
သဲကုန်းမြို့နယ်

## လူထုဗဟိုပြုစီမံကိန်း



## ကျေးရွာဖွံ့ဖြိုးရေးအစီအစဉ်

Village Development Plan (VDP)

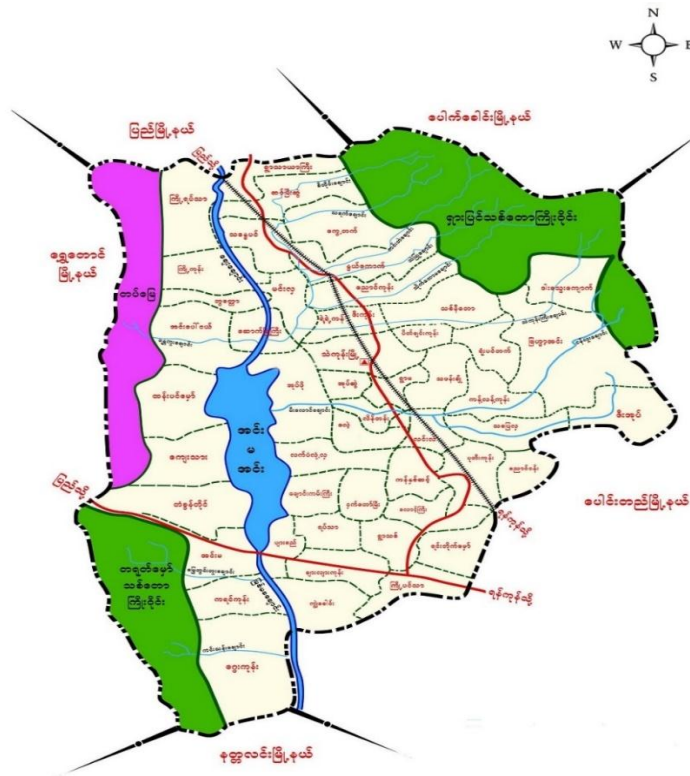
ကျွဲကောင်းကျေးရွာ ၊ ကျွဲကောင်း အုပ်စု  
ဒုတိယနှစ်စက်ဝန်း၊ (ဆဌမနှစ်)

## မာတိကာအညွှန်း

<b>စဉ်။</b>	<b>အကြောင်းအရာ</b>	<b>စာမျက်နှာ</b>
၁။	<b>ကျေးရွာအကြောင်းဖော်ပြချက်နှင့် ကျေးရွာအခြေခံအချက်အလက်</b>	၃ - ၅
	၁.၁။ မြို့နယ်ပြမြေပုံ	
	၁.၂။ ကျေးရွာမြေပုံ	
	၁.၃။ အုပ်စုတွင်ပါဝင်သောကျေးရွာစာရင်းများ	
	၁.၄။ ကျေးရွာသမိုင်းကြောင်းရာဇဝင်	
၂။	<b>PSA/PRA လုပ်ငန်းစဉ်အနှစ်ချုပ်</b>	၆ - ၁၂
	၂.၁။ လူမှုရေးအရင်းမြစ်ပြမြေပုံ ဆွေးနွေးချက်နှင့် ဆန်းစစ်ချက်	
	၂.၂။ ဥစ္စာဓန ကြွယ်ဝမှုအဆင့်သတ်မှတ်ခြင်း ဆွေးနွေးချက်နှင့် ဆန်းစစ်ချက်	
	၂.၃။ ကျား၊မ အရင်းအမြစ် အသုံးပြုမှု၊ ထိန်းချုပ်မှု ဆွေးနွေးချက်နှင့် ဆန်းစစ်ချက်	
	၂.၄။ ရာသီခွင်ပြ ပြက္ခဒိန် ဆွေးနွေးချက်နှင့် ဆန်းစစ်ချက်	
	၂.၅။ ကျား၊မ ပင့်ကူအိမ်သုံးသပ်ခြင်း ဆွေးနွေးချက်နှင့် ဆန်းစစ်ချက်	
	၂.၆။ အဖွဲ့အစည်းအချိတ်ဆက်ပြ ဗင်းပုံစံသုံးသပ်ခြင်း၊ ဆွေးနွေးချက်နှင့် ဆန်းစစ်ချက်	
၃။	<b>ဖောင်ပုံစံများ</b>	၁၃ - ၂၈
	၃.၁။ ပုံစံ-၁။ ကျေးရွာအခြေခံအချက်အလက်များ (ပထမနှစ်စက်ဝန်း)	
	၃.၂။ ပုံစံ-၂။ စီမံကိန်းစက်ဝန်းအချိန်ဇယား(ပထမနှစ်စက်ဝန်း)	
	၃.၃။ ပုံစံ-၃။ ကျေးရွာဖွံ့ဖြိုးရေးဦးစားပေးအစီအစဉ်(ပထမနှစ်စက်ဝန်း)	
	၃.၄။ ပုံစံ-၁။ ကျေးရွာအခြေခံအချက်အလက်များ(ဒုတိယနှစ်စက်ဝန်း)	
	၃.၅။ ပုံစံ-၂။ စီမံကိန်းစက်ဝန်းအချိန်ဇယား(ဒုတိယနှစ်စက်ဝန်း)	
	၃.၆။ ပုံစံ-၃။ ကျေးရွာဖွံ့ဖြိုးရေးဦးစားပေးအစီအစဉ်(ဒုတိယနှစ်စက်ဝန်း)	
၄။	<b>ကျေးရွာစီမံကိန်းအထောက်အကူပြုကော်မတီဝင်များစာရင်း</b>	၂၉-၃၀
၅။	<b>ပထမအကြိမ် နှင့် ဒုတိယအကြိမ် ကျေးရွာအစည်းအဝေးမှတ်တမ်းများ</b>	၃၁ - ၃၂
၆။	<b>ကဏ္ဍအလိုက်ဦးစားပေးဖွံ့ဖြိုးရေးလုပ်ငန်းစဉ်များ</b>	၃၃

# ၁။ ကျေးရွာအကြောင်းဖော်ပြချက်နှင့် ကျေးရွာအခြေခံအချက်အလက်

## ၁.၁။ သဲကုန်းမြို့နယ်ပြမြေပုံ



- တည်နေရာ - မြောက်လတ္တီတွဒ် - ၁၈၃၈' နှင့်အရှေ့လောင်ဂျီတွဒ် - ၉၅၂၃'
- နယ်နိမိတ်
  - အရှေ့ဘက် - ပေါင်းတည်မြို့နယ်နှင့်ပေါက်ခေါင်းမြို့နယ်
  - အနောက်ဘက် - ရွှေတောင်မြို့နယ်
  - တောင်ဘက် - နတ္ထလင်းမြို့နယ်နှင့်ပေါင်းတည်မြို့နယ်
  - မြောက်ဘက် - ပေါက်ခေါင်းမြို့နယ်နှင့်ပြည်မြို့နယ်
- မြို့အကျယ်အဝန်း - ၂၉၉.၀၇၈တုရန်းမိုင် (၁၉၁၉၁၇ဧက)
- ကျေးရွာအုပ်စု - (၄၉)အုပ်စု
- ကျေးရွာပေါင်း - (၃၀၈) ရွာ
- အိမ်ခြေ - ၂၆၅၂၅
- အိမ်ထောင်စု - ၂၇၇၄၆
- လူဦးရေ - ၉၈၄၆၄

၁.၂။ ကျေးရွာမြေပုံ



- |  |  |
|--|--|
| (က) အိမ်ခြေ                                  | - ၉၂                                     |
| (ခ) အိမ်ထောင်စု                              | - ၉၉                                     |
| (ဂ) လူဦးရေ                                   | - ၃၄၈ (ကျား ၁၅၅ + မာ ၉၃)                 |
| (ဃ) တိုင်းရင်းသားလူဦးရေ                      | - ၁၈ (၃၄၈)                               |
| (င) ထိလွယ်ခိုက်လွယ်အုပ်စုလူဦးရေ              | - မရှိ                                   |
| (စ) ကျေးရွာအတွင်းရရှိနိုင်သောဝန်ဆောင်မှုများ | - မူလတန်းကျောင်း၊ စေတီ၊ ဘုန်းကြီးကျောင်း |
| (ဆ) အဓိကစီးပွားရေးလုပ်ငန်း                   | - လယ်ယာ၊ စိုက်ပျိုးရေး                   |

၁.၃။ အုပ်စုတွင်ပါဝင်သောကျေးရွာစာရင်းများ

စဉ်	ကျေးရွာအမည်	အိမ်ထောင်စု	လူဦးရေ		
			ကျား	မ	စုစုပေါင်း
၁	ကျွဲကောင်းကျေးရွာ	၉၉	၁၅၅	၁၉၃	၃၄၈
၂	သီးကုန်းကျေးရွာ	၁၀၈	၁၅၈	၁၉၅	၃၅၃
၃	သာပေါင်းကျေးရွာ	၁၆၀	၂၅၆	၃၀၇	၅၆၃
၄	သပြေလှကျေးရွာ	၈	၉	၁၄	၂၃
၅	ပြကြီး	၁၅၅	၂၄၄	၂၉၄	၅၃၈
၆	ချောင်းကမ်းကြီး	၇၇	၁၁၃	၁၃၀	၂၄၃

၁.၄။ ကျေးရွာသမိုင်းကြောင်းရာဇဝင်

ယခုကျွဲကောင်းကျေးရွာဟုခေါ်သောကျေးရွာသည်လွန်ခဲ့သောနှစ် ၂၀၀ကျော်က အဖိုးဖြစ်သူဦးစောခင်စကားတဆင့်ပြောကြားချက်အရ၎င်းကျေးရွာကြီးနတ်ကြီးသောရွာနတ်များအမည်ပေးသောရွာဖြစ်သည်။

အကြောင်းမှာ ၎င်းကျွဲကောင်းကြီးနတ်သည် တန်ခိုးအာဏာကြီးသည်ကို ယနေ့ထိ နတ်ပါး ၃၇မင်းတွင် ကျွဲကောင်းကြီးနတ်သည် တပါးအပါအဝင်ဖြစ်၍ ပူဇော်ပသခြင်းကို ခံနေရသည်။ ၎င်းအကြောင်းရင်းကို ပြန်လည်တင်ပြရလျှင် ကျွဲကောင်းကြီးဟုခေါ်သော ၁၂ယောက်စိုက်လယ်နှင့် ၎င်း၏ အရှေ့ဘက်တွင် နတ်စဉ်(၂)စဉ်ရှိသည်။ ရှေ့ယခင်က လယ်လုပ်ယာရာတွင်ကျွဲကိုသာ အားကိုး၍လုပ်ရသည်။ ကျွဲကြီးတန်းခိုးကြီးပုံမှာ လယ်လုပ်သူလယ်တောသားသည် လယ်လုပ်နေစဉ် ၎င်းထွန်ယက်သော ကျွဲတယုဉ်း နှင့် လယ်လုပ်သူတဦးသည် မဖွယ်မရာသောစကားကို ပြောကြားမိသည့်အတွက် ၎င်းလယ်ကွက်ထဲတွင် ပျောက်သွားခဲ့သည်။ ယင်းနောက်မှ ပြန်လည်ပူဇော်ပသသောအခါ ကျွဲတယုဉ်းနှင့် လူတဦးပြန်ပေါ်လာသည်။ ဟိုးယခင်ကကျွဲကောင်းရွာဟုခေါ်သော ရွာကိုလယ်ကြီး(၂)ခွက်ဦး ခေါင်းပိုင်အတန်း၄တန် လက်ချကျွဲမြီးသည် တို့ကြောင့်အနောက်တန်းကိုယ်လုံးသည် ရွာလယ်လမ်းနှင့် တောင်ဘက်တန်းဟူ၍ ကျွဲပုံသဏ္ဍန်အတိုင်းတည် ဆောက်ထားသည်။ ၁၂၉၃ခုတပေါင်းလဆန်း ၁၃ရက်နေ့တွင် ဒေါ်ငွေသီးခင် အကြော်ဆီချက်အိုးမှ တဆင့် မီးလောင်မှု ဖြစ်ပွားရာတရွာလုံး ပြာကျသွားခဲ့သည်။ ၎င်းနောက်မှသည် ရှေ့မပျက်တည်ဆောက်ကြရာ ယနေ့ထိ မူရင်းပုံဏ္ဍန် မပျက်စီးသေးပါ။ ၎င်းကျွဲကောင်းကြီးတကောင်၏ အာဏာအရှိန်ကြောင့် အနီးပါတ်ဝန်းကျင်များ၏ အလေးထားခြင်းကို ခံရသောကြောင့် အုပ်စုရွာအဖြစ် အသိအမှတ်ပြုခြင်းကို ယနေ့ထိခံနေရသောရွာ ဖြစ်သည်သို့ပါသောကြောင့် ယခုကျွဲကောင်းရွာသည် တန်နတ်ပေဒရွာဖြစ်သောကြောင့် ယနေ့ထိကျွဲဂေါင်း၊ ကျွဲခေါင်း၊ ကျွဲကောင်းဟုခေါ်ဆိုခြင်းဖြစ်ကြောင်း မှတ်တမ်းသမိုင်းအရ သိရပါသည်။

၂။ PSA/PRA လုပ်ငန်းစဉ်အနှစ်ချုပ်

စဉ်	အကြောင်းအရာ	ဦးတည်အုပ်စု	ရက်စွဲ	ပါဝင်ဆွေးနွေးသူ			အဓိက ဆွေးနွေးချက်များ
				ကျား	မ	ပေါင်း	
၁	လူမှုရေးအရင်းအမြစ်ပြ မြေပုံ	၁။ ရပ်မိရပ်ဖ ၂။ ကော်မတီဝင် ၃။ ကျေးရွာလူထု	၃၀-၁၀-၂၀၁၉	၁၁	၇	၁၈	ကျေးရွာအတွင်း လူမှုရေးနှင့် သဘာဝသယံဇာတများ အကြောင်းဖော်ထုတ်ဆွေး နွေးခြင်း
၂	ဥစ္စာဓနကြွယ်ဝမှု ဦးစားပေးအဆင့် သတ်မှတ်ခြင်း	၁။ ချမ်းသာ ၂။ အလယ်အလတ် ၃။ နွမ်းပါး	၃၀-၁၀-၂၀၁၉	၁၁	၈	၁၉	ကျေးရွာအတွင်းဥစ္စာဓနပိုင် ဆိုင်မှုအဆင့် ဖော်ထုတ်ဆွေးနွေးခြင်း
၃	အရင်းအမြစ်အသုံးချမှု ဖော်ထုတ်ခြင်းဇယား	၁။ အမျိုးသား၊ အမျိုးသမီးများ	၃၀-၁၀-၂၀၁၉	၈	၈	၁၆	အမျိုးသား၊ အမျိုးသမီးများမှ ကျေးရွာအတွင်းအရင်းအမြစ် များထိန်းချုပ်မှုနှင့် သုံးစွဲမှုအခြေအနေ
၄	ရာသီခွင်ပြ ပြက္ခဒိန်	၁။ ရပ်မိရပ်ဖ ၂။ ကော်မတီဝင် ၃။ ကျေးရွာလူထု	၃၀-၁၀-၂၀၁၉	၆	၆	၁၂	၁၂လရာသီအတွင်းကျေးရွာ ဝာလူမှုရေး၊ စီးပွားရေး၊ မိုးလေဝသစသည်အကြောင်းများဆွေးနွေးခြင်း
၅	ကျား/မ ရေးရာကဏ္ဍ	၁။ အမျိုးသား၊ အမျိုးသမီးများ	၃၀-၁၀-၂၀၁၉	၇	၆	၁၃	အမျိုးသား၊ အမျိုးသမီးများစွမ်းဆောင် နိုင်မှုအခန်းကဏ္ဍများအကြောင်း ဆွေးနွေးခြင်း
၆	အဖွဲ့အစည်း ချိတ်ဆက်မှုမြေပုံ	၁။ ကျေးရွာအုပ်ချုပ်ရေးအဖွဲ့ ၂။ ဖွံ့ဖြိုးရေးလုပ်ဆောင်နေသည့်အဖွဲ့	၃၀-၁၀-၂၀၁၉	၁၁	၈	၁၉	ကျေးရွာအတွင်းနှင့် ကျေးရွာပြင်ပရှိအဖွဲ့အစည်း များနှင့် ကျေးရွာလူထုချိတ်ဆက်နိုင်မှုကိုဆွေးနွေးဖော်ထုတ် ခြင်း

**၂.၁။ လူမှုရေးအရင်းမြစ်ပြမြေပုံ**

ကျေးရွာလူထုအား မြေပုံရေးဆွဲစေပြီး ထိုမြေပုံအားအသုံးပြု၍ အဓိကအခက်အခဲများကိုဆွေးနွေးပြီး၊ ကျေးရွာလူထုအား ၎င်းတို့၏ ပြဿနာများ၊ အရင်းအမြစ်များနှင့် အခြေခံအဆောက်အအုံများအား စိစစ်တတ်စေရန်။



**ဆွေးနွေးချက်နှင့်ဆန်းစစ်ချက်**

- လယ်လုပ်ငန်းခြံချောင်းများကိုမှီခိုပြီးအဓိကလုပ်ကိုင်စားသောက်ကြသည်။
- ဗုဒ္ဓဘာသာတစ်မျိုးတည်းကိုသာကိုးကွယ်ကြပါသည်။
- သောက်သုံးရေစိုက်ပျိုးရေလည်းဖူလုံပြီးနောက်ရေရှားပါးသည်။
- လမ်းမကောင်းခြင်းကြောင့်ပိုမိုကောင်းမွန်ရန်လိုအပ်ပါသည်။
- လမ်းများပိုမိုကောင်းမွန်ရန်မျှော်မှန်းပါသည်။
- စာကြည့်တိုက်၊ဆေးပေးခန်း၊ဓမ္မာရုံ၊ခန်းမဆောင်များလည်းပါဝင်သည်။
- ကျေးရွာမြေပုံတွင်တိုးတက်မှုအနေဖြင့် လူထုဗဟိုပြုစီမံကိန်းမှဆောင်ရွက်ပေးသော ရွာတွင်းမြေနှိလမ်းအား တွေ့ရပါသည်။

**၂.၂။ ဥစ္စာနေ ကြွယ်ဝမှုအဆင့်သတ်မှတ်ခြင်း**

ကျေးရွာအတွင်း စီးပွားရေးအခြေအနေ ကွာခြားသောအုပ်စုများကိုစိစစ်ရန်၊ ထိုအုပ်စုများအားလုံး ကျေးရွာစီမံချက် ရေးဆွဲရာတွင်ပါဝင်စေရန်နှင့် ကျေးရွာဖွံ့ဖြိုးတိုးတက်ရေး စီမံကိန်းမှ အကျိုးအမြတ်များကို ထိုအုပ်စုများအားလုံး ရရှိစေရန်။

အဆင့်	သတ်မှတ်ချက်	စိမ်းဆောင်စု အရေအတွက်	ရာခိုင်နှုန်း
ချမ်းသာ	လယ်(၁၀) ဧကနှင့်အထက်၊ အုပ်စု: ပြိုင်ထောင်၊ နှား၊ ဓာတ်ရှင်း၊ ပျဉ်း၊ လယ်ပျပ်စက်၊ ခြေ ဂျာစက် ဆိုင်ကယ်	၂၀	၂၀%
အလယ်အလတ်	လယ်(၅)ဧကနှင့် အထက်၊ အုပ်စု: ဆရံက၊ နှား၊ ပျဉ်း၊ ဆိုင်ကယ်	၄၀	၄၀%
နွမ်းပါး	လယ်(၂)ဧက၊ အုပ်စု: ဆရံက၊ ဆိုင်ကယ်၊ လက်ပျပ်လက်စား၊	၃၆	၃၆%
ဦးဆောင်ဆွေးနွေးသူ - ဦးအောင်ဝင်း		ပါဝင်ဆွေးနွေးသူ - ကျား(၁၁)၊ မ(၈)	

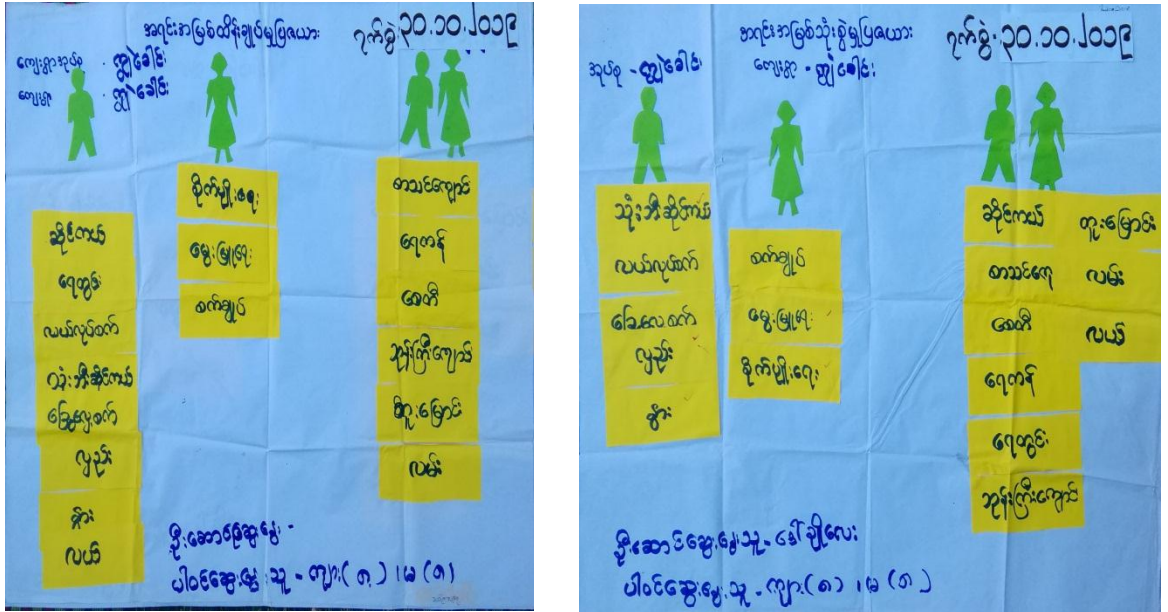
**ဆွေးနွေးချက်နှင့်ဆန်းစစ်ချက်**

- ကျေးရွာတွင် နွမ်းပါးသော အိမ်ထောင်စု(၃၉)အိမ် ရှိပါသည်။
- အလယ်အလတ်မှာအိမ်ထောင်စု(၄၀)ဖြစ်ပါသည်။
- ချမ်းသာသောအိမ်ထောင်စုမှာ (၂၀)ဖြစ်ပါသည်။
- ကျေးရွာတွင်လမ်းဖောက်လုပ်ငန်းများဆောင်ရွက်လျှင်ဝင်ငွေရရှိလာပြီးကျေးလက်နေလူထု၏လူမှုဘဝမြင့်မားလာမည်။



၂.၃။ ကျား၊မ အရင်းအမြစ် အသုံးပြုမှု၊ ထိန်းချုပ်မှု

အမျိုးသားနှင့် အမျိုးသမီးတို့မှ ပိုင်ဆိုင်၊ အသုံးချ၊ ထိန်းချုပ်သည့် အရင်းအမြစ်များအား ခွဲခြမ်းစိတ်ဖြာခြင်း။



ဆွေးနွေးချက်နှင့်ဆန်းစစ်ချက်

- အမျိုးသမီးများကစက်ချုပ်စက်၊ မွေးမြူရေးစိုက်ပျိုးရေးလုပ်ငန်းများကိုအသုံးပြုကြသည်။
- စာသင်ကျောင်း၊ ရေကန်၊ စေတီ၊ ဘုန်းကြီးကျောင်း၊ တူးမြောင်းနှင့်လမ်းစသည့်အရင်းအမြစ်များအား အမျိုးသား၊ အမျိုးသမီးနှစ်ဖက်စလုံးမှ ထိန်းချုပ် ထားပါသည်။
- အပ်ချုပ်စက်၊ အိမ်ဈေးဆိုင်တို့အား အမျိုးသမီးများမှ ထိန်းချုပ်ထားပါသည်။
- အမျိုးသားများကသုံးဘီးဆိုင်ကယ်၊ လယ်လုပ်စက်၊ ခြွေလှေစက်၊ လှည်း၊ နွားတို့ကိုသုံးစွဲကြသည်။
- အမျိုးသမီးများမှ ဆုံးဖြတ်ချက်ချမှတ်ခြင်းအကောင်အထည်ဖော်ခြင်းတို့တွင်အမျိုးသားများနှင့် တန်းတူ ဆွေးနွေးခြင်းဖြင့်အရင်းအမြစ်များအားတန်းတူပိုင်ဆိုင်နိုင်ကြောင်းသိနိုင်ပါသည်။

၂.၄။ ရာသီခွင်ပြ ပြက္ခဒိန် ဆန်းစစ်ချက်နှင့် ဆွေးနွေးချက်

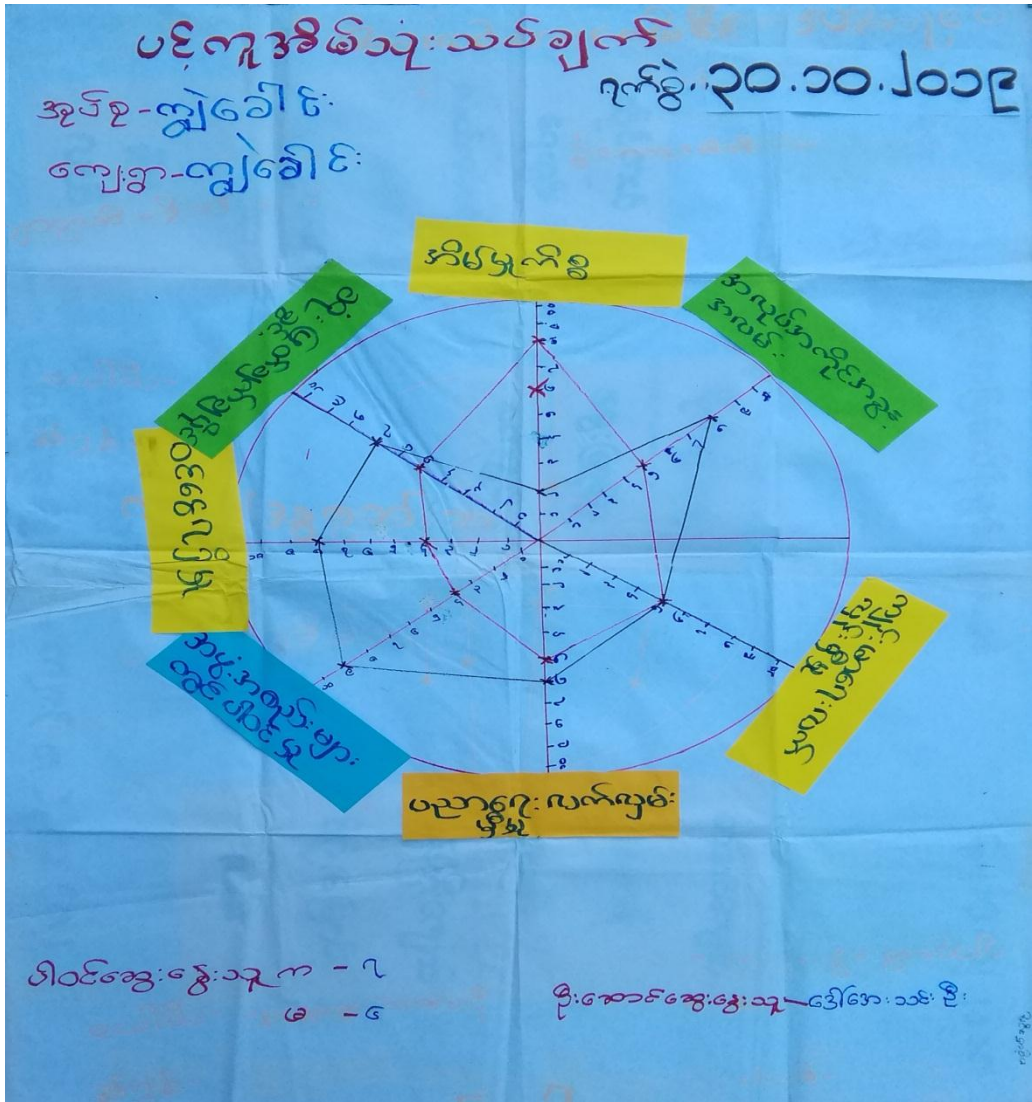
ကျေးရွာတွင်တစ်နှစ်ပတ်လုံး ကွဲပြားခြားနားသော အချိန်အလိုက် မည်သည်တို့ဖြစ်ပျက် ဆောင်ရွက်ခဲ့သည်တို့ကို မှတ်တမ်းထားရှိရန်၊ ဤပြက္ခဒိန်ကိုအသုံးပြုပြီး စီမံကိန်းအား မည်သည့်အချိန်တွင် အကောင်အထည်ဖော်ဆောင်ရွက်လျှင် အကောင်းဆုံးဖြစ်ကြောင်း ဆုံးဖြတ်နိုင်ရန်။

ဆွေးနွေးချက်နှင့်ဆန်းစစ်ချက်

- ကျေးရွာတွင် စိုက်ပျိုးရေးလုပ်ငန်းကို အိမ်ထောင်စု(၇၀)စု လုပ်ကိုင်ကြသည်။
- လယ်ယာစိုက်ပျိုးရေးလုပ်ကိုင်သူ(၄၀) အိမ်ထောင်စု၊ ခြံစိုက်ပျိုးရေးလုပ်ကိုင်သူ(၃၀)စု စိုက်ပျိုးရေးကို တစ်နှစ်ပတ်လုံး လုပ်ကိုင်ကြပါသည်။
- လူတစ်ဦး၏တစ်နှစ်ပျမ်းမျှဝင်ငွေ (၆၀၀၀၀၀)ကျပ်၊ ထိုဝင်ငွေများမှာ တစ်နှစ်စာလုံးအတွက် လုံလောက်မှုမရှိပါ။
- အမျိုးသမီးများ၏ အဓိကအသက်မွေးဝမ်းကြောင်းလုပ်ငန်းမှာ စိုက်ပျိုးရေးလုပ်ငန်းဖြစ်ပြီး အမျိုးသမီးနှင့် အမျိုးသား အိမ်ထောင်ဦးစီးများ၏ဝင်ငွေများ မတူညီကြပါ။
- နေ့စားလုပ်အားခအတွက် အမျိုးသမီးနှင့်အမျိုးသားလုပ်အားခ တူညီစွာမရကြပါ။
- လမ်းပန်းဆက်သွယ်ရေးမှာ နွေရာသီတွင်အသင့်အသင့်ရှိပြီး မိုးရာသီတွင်ဆိုးရွားပါသည်။သောက်သုံးရေမှာနွေရာသီတွင် ရှားပါးပြီး မိုးရာသီတွင်လုံလောက်ပါသည်။
- ဝမ်းစာဖူလုံမှုအနေဖြင့် ကဆုန်၊နယုန်၊ဝါဆို၊ဝါခေါင်၊တော်သလင်း၊သီတင်ကျွတ်လများတွင် ဖူလုံမှု မရှိပါ။ဝင်ငွေနှင့်ထွက်ငွေ မျှတမှုရှိပါသည်။

၂.၅။ ကျား၊မ ပင့်ကူအိမ်သုံးသပ်ခြင်း

ကျေးရွာအတွင်းရှိ အမျိုးသမီးများ၏ အခြေအနေကို နားလည် သဘောပေါက်စေရန်။



ဆွေးနွေးချက်နှင့်ဆန်းစစ်ချက်

- အလုပ်အကိုင်အခွင့်အလမ်း၊အဖွဲ့အစည်းများတွင်ပါဝင်မှုများသည်အမျိုးသားများ၏ပါဝင်ဆုံးဖြတ်ခွင့်များပိုသည်။
- အိမ်မှုကိစ္စနှင့်ကျန်းမာရေးလက်လှမ်းမီမှုတို့တွင်အမျိုးသမီးများသည်ပါဝင်ခွင့်ပိုပါသည်။
- ပညာရေးလက်လှမ်းမီမှု၊ဝင်ငွေရရှိမှုတို့တွင်လည်းအမျိုးသားများကပိုသည်။
- အမျိုးသမီးများသည်ဝင်ငွေရသောအလုပ်တွင်နည်းပြီးအိမ်ထဲတွင်သာရှိနေတတ်ပြီးပညာရေးအားနည်းနေခြင်းကြောင့်မပြောဆိုရဲရာမှပါဝင်ခွင့်၊ဆုံးဖြတ်ပိုင်ခွင့်မရှိဘဲဖြစ်နေတက်သည်။

## ၂.၆။ အဖွဲ့အစည်းအချိတ်ဆက်ပြု ဗင်းပုံစံသုံးသပ်ခြင်း

ကျေးရွာလူထုအား ၎င်းတို့ကျေးရွာအတွင်းရှိ အဓိကအုပ်စုများ၊ အဖွဲ့အစည်းများရှိနေမှုကိုသိရှိစေရန်နှင့် ၎င်းအဖွဲ့အစည်းအုပ်စုများ ဆက်စပ်နေမှုကို သိရှိစေရန်။



### ဆွေးနွေးချက်နှင့်ဆန်းစစ်ချက်

- ဂေါပကအဖွဲ့၊ ပရဟိတအဖွဲ့၊ ဝတ်အသင်းအဖွဲ့၊ လမ်းကော်မတီ၊ ကျောင်းကော်မတီ၊ အမျိုးသမီးရေးရာ၊ မီးကော်မတီ၊ မီးသတ်အဖွဲ့ တို့သည် ကျေးရွာဖွံ့ဖြိုးရေးအတွက် အဓိကဦးဆောင်သည်။
- ဂေါပကအဖွဲ့နှင့် အမျိုးသမီးဝတ်အသင်းတို့သည် သာရေး၊ နာရေး၊ ဘာသာရေး၊ တို့တွင် အဓိကကဦးဆောင်သည်။
- သမာဏ၊ စိုက်ပျိုးရေး၊ ခွန်၊ တို့သည် စီးပွားရေးအတွက် ငွေကြေးအထောက်အကူပြုသည့် အသင်းအဖွဲ့များဖြစ်သည်။
- မြို့နယ်အုပ်ချုပ်ရေးအဖွဲ့တို့နှင့် လည်းဆက်သွယ်ဆောင်ရွက်ကြသည်။
- ကျေးရွာပြင်ပတွင် လူထုဗဟိုပြုစီမံကိန်းရုံးတိုးလာပြီး ကျေးရွာအတွင်းတွင် လူထုဗဟိုပြုစီမံကိန်းမှ ဖွဲ့စည်းထားသော စီထောက်ကော်မတီအဖွဲ့တိုးလာပြီး ၎င်းဌာနနှစ်ခုမှာ ချိတ်ဆက်ဆောင်ရွက်ကြပါသည်။

၃။ ဖောင်ပုံစံများ

၃.၁။ ပုံစံ-၁။ ကျေးရွာအခြေခံအချက်အလက်များ (ပထမနှစ်စက်ဝန်း)

ပုံစံ - ၈ - ၁ ကျေးရွာအခြေခံအချက်အလက်များ (Form PC 1)

လမ်းညွှန်ချက်၊ ကျေးရွာတစ်ရွာသို့ ပထမဆုံးမိတ်ဆက်ခရီး သွားရောက်သောအခါ လူထုစည်းရုံးရေးပျံ့နှံ့မှုသည် ကျေးရွာ ခေါင်းဆောင်များအား ကျေးရွာအချက်အလက်များကို မေတ္တာရ ဝင်ရောက် တောင်းခံရသည်။ ဤအချက်အလက်များကို စီမံကိန်း မိတ်ဆက်အစည်းဝေးမတိုင်မီတောင်းခံရမည်။ စီမံကိန်းမိတ်ဆက်အစည်းဝေးတွင် လူထုစည်းရုံးရေးပျံ့နှံ့မှုသည် ဤအချက်အလက် များအား စစ်ဆေးပြီး မှန်ကန်အောင်ပြုလုပ်ရမည်။ ပြီးနောက်တွင် လူထုစည်းရုံးရေးပျံ့နှံ့မှု သတင်းအချက်အလက်ထံသို့ Tablets မှ တဆင့် ဖြည့်သွင်းရမည်။		
ကျေးရွာခေါင်းဆောင် အမည် <b>ဦးသန်းစို</b>	ကျေးရွာခေါင်းဆောင်၏ ဖုန်းနံပါတ် <b>၀၇၇၆၃၆၂၂၅၆၅</b>	လူထုစည်းရုံးရေးပျံ့နှံ့မှု အမည် <b>ဒေါ်အေးစုစု</b>
ပြည်နယ်/တိုင်းဒေသကြီး	မြို့နယ်	ကျေးရွာအုပ်စု
	<b>သဲတွင်း</b>	<b>ရွာခေါင်း</b>

က။ လူဦးရေ

လူမျိုးစု	အိမ်ထောင်စု အရေအတွက်	ကိုးကွယ်သည့်ဘာသာ	အိမ်ထောင်စု အရေအတွက်
လူမျိုးစု (၁) ----- <b>မက</b>	<b>၉၉</b>	ဘာသာ (၁) ----- <b>ဗုဒ္ဓ</b>	<b>၉၉</b>
လူမျိုးစု (၂) -----		ဘာသာ (၂) -----	
လူမျိုးစု (၃) -----		ဘာသာ (၃) -----	
လူမျိုးစုရော -----		ဘာသာရော -----	
အခြား	အရေအတွက်		
မသန်စွမ်းသူများ	<b>၂၄၇</b>		
သက်ကြီးရွယ်အိုများ (၆၅ နှစ် နှင့် အထက်)	<b>၃၀</b>		
စစ်ဘေးရှောင်	-		

	အမျိုးသား (အရေအတွက်)	အမျိုးသမီး (အရေအတွက်)
လူဦးရေ	<b>၂၇၆</b>	
လူမျိုးစု (၁)-----	<b>၁၂၉</b>	<b>၁၄၇</b>
လူမျိုးစု (၂)-----		
လူမျိုးစု (၃)-----		
အခြား		
အိမ်ထောင်ဦးစီး	<b>၇၇</b>	<b>၂၂</b>

(ခ) အခြေခံအဆောက်အအုံ အသုံးအဆောင်များ

စာသင်ကျောင်း	အမှတ် ခြံစံပါ	ကျန်းမာရေး	အမှတ် ခြံစံပါ	ဘာသာရေး အဆောက် အအုံများ	အမှတ် ခြံစံပါ
မူကြိုကျောင်း	<input type="checkbox"/>	တိုက်နယ်ဆေးရုံ	<input type="checkbox"/>	စေတီ	<input checked="" type="checkbox"/>
မူလတန်းကျောင်း	<input checked="" type="checkbox"/>	ကျန်းမာရေးဌာန	<input type="checkbox"/>	ဘုန်းကြီးကျောင်း	<input checked="" type="checkbox"/>
မူလွန်ကျောင်း	<input type="checkbox"/>	ကျန်းမာရေးဌာနခွဲ	<input type="checkbox"/>	ဟိန္ဒူဘုရားကျောင်း	<input type="checkbox"/>
အလယ်တန်းကျောင်း	<input type="checkbox"/>	ဆေးပေးခန်း	<input type="checkbox"/>	ခရစ်ယာန်ကျောင်း	<input type="checkbox"/>
လယ်လွန်ကျောင်း	<input type="checkbox"/>	အခြား	<input type="checkbox"/>	ဗလီ	<input type="checkbox"/>
အထက်တန်းကျောင်း	<input type="checkbox"/>			အခြား	<input type="checkbox"/>
အခြား	<input type="checkbox"/>				
မှတ်ချက်		မှတ်ချက်		မှတ်ချက်	

(ဂ) ကျွမ်းကျင်သူများမှတ်တမ်း (ကျေးရွာတွင်နေထိုင်သော သို့မဟုတ် တခြားရွာမှလာရောက်သော ကျွမ်းကျင်သူများ)

(၁) စာသင်ကျောင်း			(၂) ကျန်းမာရေး			(၃) လက်မှုပညာရှင်		
	ရွာတွင်နေ ထိုင်သူ	အခြားရွာမှ လာသူ		ရွာတွင်နေ ထိုင်သူ	အခြား ရွာမှ လာသူ		ရွာတွင် နေထိုင်သူ	အခြားရွာ မှလာသူ
မူလတန်းပြဆရာ/မ	<input checked="" type="checkbox"/>	<input type="checkbox"/>	ဆရာဝန်	<input type="checkbox"/>	<input type="checkbox"/>	လက်သမား	<input checked="" type="checkbox"/>	<input type="checkbox"/>
အထက်တန်းပြဆရာ/မ	<input type="checkbox"/>	<input type="checkbox"/>	လက်ထောက် ကျန်းမာရေးမှူး	<input type="checkbox"/>	<input type="checkbox"/>	ပန်းရံ	<input type="checkbox"/>	<input type="checkbox"/>
အလယ်တန်းပြဆရာ/မ	<input type="checkbox"/>	<input type="checkbox"/>	အမျိုးသမီးကျန်းမာရေး ဆရာမ	<input type="checkbox"/>	<input type="checkbox"/>	လျှပ်စစ်ကျွမ်းကျင် မီးသမား	<input type="checkbox"/>	<input type="checkbox"/>
မူကြိုဆရာ/မ	<input type="checkbox"/>	<input type="checkbox"/>	သားဖွားဆရာမ	<input type="checkbox"/>	<input type="checkbox"/>	ရေပိုက်သွယ်သူ	<input type="checkbox"/>	<input type="checkbox"/>
အခြား	<input type="checkbox"/>	<input type="checkbox"/>	ပြည်သူ့ကျန်းမာရေးလုပ်သား	<input type="checkbox"/>	<input type="checkbox"/>	စက်ပြင်ဆရာ	<input type="checkbox"/>	<input type="checkbox"/>
မှတ်ချက်			မှတ်ချက်			မှတ်ချက်		

(ဃ) ကျေးရွာသို့ ရောက်ရှိနိုင်သည့် လမ်းအခြေအနေ / ကျေးရွာတစ်ရွာသည် ၎င်း၏ ကျေးရွာအုပ်စုနှင့် ဆက်သွယ်ထားသော လမ်းအခြေအနေ (အောက်ပါတို့ကိုပိုင်းပါ)

ကျောက်ကြမ်းလမ်း      ကတ္တရာလမ်း      ကွန်ကရစ်လမ်း      မော်တော်ဆိုင်ကယ်လမ်း  
 ကျောက်စင်းလမ်း      မြေသားလမ်း      လူသွားလမ်း      အခြား မြေလမ်း

(င) ကျေးရွာဖွံ့ဖြိုးမှုစီမံချက်

- (၁) လူထုဗဟိုပြုစီမံကိန်းမစတင်မီ ဤကျေးရွာတွင်ကျေးရွာဖွံ့ဖြိုးမှု စီမံချက်ရှိခဲ့ပါသလား? ပိုင်းပါ  
ရှိပါသည်/မရှိပါ/မသိပါ
- (၂) ရှိခဲ့ပါလျှင် ဤစီမံချက်ကို မည်သည့် ခုနှစ်တွင်ပြင်ဆင်ခဲ့ပါသနည်း? နှစ်-----/မသိပါ
- (၃) ဤစီမံချက်ကို ပြီးနယ်မှအတည်ပြုခဲ့ပါသလား? ပြုခဲ့ပါသည်/မပြုခဲ့ပါ (မသိပါ)

(စ) ခရီးအကွာအဝေး

(၁) ဤကျေးရွာ၏ပဟိုမှ ၎င်းကျေးရွာအုပ်စု၏ပဟိုအထိ ခရီးခိုင်မည်မျှကွာဝေးသနည်း? မိုင်-----/မသိပါ

(၂) ဤကျေးရွာမှ ၎င်းကျေးရွာအုပ်စု၏ပဟိုအထိ သွားလာရာတွင်ကြာမြင့်သည့်အချိန်။

မြောက်သွေ့ ရာသီတွင်ကြာချိန်----- ထော်လာဂျီ/မော်တော်ဆိုင်ကယ်/ခြေလျင်/လား/မော်တော်ဘုတ်/  
အခြား -----

မိုးရာသီတွင်ကြာချိန်----- ထော်လာဂျီ/မော်တော်ဆိုင်ကယ်/ခြေလျင်/လား/မော်တော်ဘုတ်/  
အခြား -----

(ဆ) ပတ်ဝန်းကျင်ဆိုင်ရာ သဘာဝဘေးအန္တရာယ်

ဤကျေးရွာတွင် ရေကြီးခြင်းကဲ့သို့ သဘာဝဘေးအန္တရာယ်ကျရောက်ဖူးခြင်း ရှိပါသလား။

မရှိပါ  ရှိပါသည် ရှိလျှင်ဖော်ပြပါ -----

(ဇ) ကျေးရွာတွင် ဖွဲ့စည်းထားသော အဖွဲ့အစည်းများ

လူထုပဟိုပြုစီမံကိန်းမတိုင်မီ ဤကျေးရွာတွင် ကျေးရွာဖွံ့ဖြိုးရေးအတွက် အစိုးရ (သို့) ရွာသားများကိုယ်တိုင်(သို့) စီမံကိန်းတစ်ခုခုမှ ဖွဲ့စည်းထားသည့် အဖွဲ့အစည်းများရှိပါသလား။

(၁) စီးယက်မတီ-----

(၂) -----

(ဈ) အထွေထွေအုပ်ချုပ်ရေး ဦးစီးဌာန (GAD) မှ မှတ်တမ်းတင်ထားခြင်း

ဤကျေးရွာသည် အထွေထွေအုပ်ချုပ်ရေး ဦးစီးဌာန (GAD) မှ မှတ်တမ်းတင်ထားမှု ရှိပါသလား။

မရှိပါ  ရှိပါသည်

ကျေးရွာခေါင်းဆောင်

အမည် ဦးသန့်ဦး

လက်မှတ် ဦး နေ့ ၆.၅.၂၀၁၈

လူထုစည်းရုံးရေးမှူး

အမည် ဒေါ်သုဇာတိ

လက်မှတ် နေ့စွဲ ၆.၅.၂၀၁၈

၃.၂။ ပုံစံ။ စီမံကိန်းစက်ဝန်းအချိန်ဇယား (ပထမနှစ်စက်ဝန်း)

ပုံစံ - ၈ - ၂ - စီမံကိန်းစက်ဝန်းအချိန်ဇယား (PC 2)

လမ်းညွှန်ချက်၊ သက်ဆိုင်ရာလူထုစည်းရုံးရေးမှူး/လက်ထောက်နည်းပညာမှူးများမှ စီမံကိန်းစက်ဝန်းအဆင့်တစ်ခုစီပြီးစီးတိုင်း ကျေးရွာနှင့် ကျေးရွာအုပ်စုအတွက် ဤပုံစံကို ပြည့်သွင်းရမည်။

စည်းရုံးရေးမှူး/ဝန်ထမ်း အမည် အိလွင်ကုမ္ပဏီ

နေ့စွဲ ၆-၁၂-၂၀၁၈ စက်ဝန်းအားအမှတ်ခြပ်ပါ ၆၈စက်ဝန်း(၁)  စက်ဝန်း(၂)  စက်ဝန်း(၃)  စက်ဝန်း(၄)

ပြည်နယ်/တိုင်း ဝန်း မြို့နယ် သဲကုန်း ကျေးရွာအုပ်စု ကျွန်းရွာ ကျေးရွာ ညွှန်းရွာ

စီမံကိန်းဆောင်ရွက်မှုအဆင့်များ	နေ့စွဲ		အစည်းအဝေးတွင်တက်ရောက်သူအရေအတွက်				အိမ်ထောင်စုပေါင်း	အိမ်ထောင်စု %
	စတင်သည့်နေ့	ပြီးဆုံးသည့်နေ့	အမျိုးသားအရေအတွက်	အမျိုးသမီးအရေအတွက်	အိမ်ထောင်စုအရေအတွက်	လူမျိုးစုအရေအတွက်နှင့် လူမျိုးစုအမည်		
၁။ ကျေးရွာစီမံကိန်း မိတ်ဆက်အစည်းအဝေး	၆-၁၂-၂၀၁၈	၆-၁၂-၂၀၁၈	၃၈	၃၁	၆၂	၆၉	၆၈	၆၂.၆၇
၂။ ကျေးရွာစီမံကိန်း စီမံချက်ရေးဆွဲခြင်းအစည်းအဝေး	၇-၁၂-၂၀၁၈	၇-၁၂-၂၀၁၈	၄၁	၃၇	၇၈	၇၈	၇၉	၆၇.၆၇
၃။ ကျေးရွာအုပ်စု လုပ်ငန်းဆုံးဖြတ်ချက်ချသည့်အစည်းအဝေး								
၄။ မြို့နယ်အဆင့် စီမံကိန်းရေးဆွဲရေးနှင့် အကောင်အထည်ဖော်ရေးကော်မတီ၏ စီမံကိန်းသုံးသပ်မှု အစည်းအဝေး			မလို	မလို	မလို	မလို	မလို	မလို
၅။ မြို့နယ် စီမံကိန်းရေးဆွဲရေးနှင့် အကောင်အထည်ဖော်ရေး ကော်မတီ၏ဆုံးဖြတ်မှုကို ရွာသို့ အသိပေးအကြောင်းကြားသည့် အစည်းအဝေး								
၆။ စီမံကိန်းလုပ်ငန်းခွဲစီမံချက်ရေးဆွဲခြင်းအစည်းအဝေး	မလို	မလို	မလို	မလို	မလို	မလို	မလို	မလို
၆.၁။ စီမံကိန်းလုပ်ငန်း အကောင်အထည်ဖော်ရေးအစီအစဉ် ရေးဆွဲခြင်း								
၆.၂။ ဝယ်ယူရေးအစီအစဉ် ရေးဆွဲခြင်း								



၃.၃။ ပုံစံ-၃။ ကျေးရွာဖွံ့ဖြိုးရေးဦးစားပေးအစီအစဉ် (ပထမနှစ်စက်ဝန်း)

ပုံစံ - ၃ - ၃ ကျေးရွာဖွံ့ဖြိုးရေး ဦးစားပေးအစီအစဉ် (Form PC 3)

လမ်းညွှန်ချက်။ အဆင့်(၃) ကျေးရွာများမှန်ချက်အစည်းအဝေး ပြီးဆုံးသောအခါ ကျေးရွာစီမံကိန်း အထောက်အကူပြု ကော်မတီသည် လူထုစည်းရုံးရေးမှူးအရာရှိအဖြစ်ဖြင့် ဤပုံစံကိုပြည့်စုံအောင် ပြည့်စွက်ရမည်။	
လူထုစည်းရုံးရေးမှူး/ဝန်ထမ်း အမည် - ဒေါ်လှစုအောင်	ကျေးရွာအုပ်စု - ကျေးရွာ - ကျွဲကောင်း
နေ့စွဲ - ၈. ၁၂. ၂၀၁၆	ကျေးရွာအုပ်စု - ကျွဲကောင်း
ပြည်နယ်/တိုင်း/ပဲခူးတိုင်း	ကျေးရွာအုပ်စု - ကျွဲကောင်း
က။ အခက်အခဲအတားအဆီးများအားဆွေးနွေးခြင်း - ယခုလက်ရှိအခြေအနေတွင် ဤကျေးရွာဖွံ့ဖြိုးတိုးတက်ရေးအတွက် အဓိက အခက်အခဲ အတားအဆီးများသည် မည်သည့်များဖြစ်ပါသနည်း။ (အမျိုးသား/သမီး အနည်းဆုံးအခက်အခဲ ၅ ခုစီဖော်ပြပါ)	
အမျိုးသား အဖွဲ့မှ တင်ပြသောအခက်အခဲအတားအဆီးများ	အမျိုးသမီး အဖွဲ့မှ တင်ပြသောအခက်အခဲအတားအဆီးများ
၁ ရေကြီး၊ နှစ်ဖြူ၊ မြေပြင်၊ လယ်ယာဖြောင့် မြေ၊ ပျက်စီးနေသော နေရာ	၁ ရေကြီး၊ မလောင်း၊ နေရာ၊ မလောင်း၊ နေရာ၊ မလောင်း
၂ ရေကြီး၊ မလောင်း၊ နေရာ၊ မလောင်း၊ နေရာ၊ မလောင်း	၂ ရေကြီး၊ မလောင်း၊ နေရာ၊ မလောင်း၊ နေရာ၊ မလောင်း
၃ ရေကြီး၊ မလောင်း၊ နေရာ၊ မလောင်း၊ နေရာ၊ မလောင်း	၃ ရေကြီး၊ မလောင်း၊ နေရာ၊ မလောင်း၊ နေရာ၊ မလောင်း
၄ ရေကြီး၊ မလောင်း၊ နေရာ၊ မလောင်း၊ နေရာ၊ မလောင်း	၄ ရေကြီး၊ မလောင်း၊ နေရာ၊ မလောင်း၊ နေရာ၊ မလောင်း
၅ ရေကြီး၊ မလောင်း၊ နေရာ၊ မလောင်း၊ နေရာ၊ မလောင်း	၅ ရေကြီး၊ မလောင်း၊ နေရာ၊ မလောင်း၊ နေရာ၊ မလောင်း
၆ ရေကြီး၊ မလောင်း၊ နေရာ၊ မလောင်း၊ နေရာ၊ မလောင်း	၆ ရေကြီး၊ မလောင်း၊ နေရာ၊ မလောင်း၊ နေရာ၊ မလောင်း
၇ ရေကြီး၊ မလောင်း၊ နေရာ၊ မလောင်း၊ နေရာ၊ မလောင်း	၇ ရေကြီး၊ မလောင်း၊ နေရာ၊ မလောင်း၊ နေရာ၊ မလောင်း
၈ ရေကြီး၊ မလောင်း၊ နေရာ၊ မလောင်း၊ နေရာ၊ မလောင်း	၈ ရေကြီး၊ မလောင်း၊ နေရာ၊ မလောင်း၊ နေရာ၊ မလောင်း
၉ ရေကြီး၊ မလောင်း၊ နေရာ၊ မလောင်း၊ နေရာ၊ မလောင်း	၉ ရေကြီး၊ မလောင်း၊ နေရာ၊ မလောင်း၊ နေရာ၊ မလောင်း
၁၀ ရေကြီး၊ မလောင်း၊ နေရာ၊ မလောင်း၊ နေရာ၊ မလောင်း	၁၀ ရေကြီး၊ မလောင်း၊ နေရာ၊ မလောင်း၊ နေရာ၊ မလောင်း
၁၁	၁၁
၁၂	၁၂

၁။ မျှော်မှန်းခြင်း - နောင်လာမည့် (၅)နှစ် အတွင်း ကျေးရွာဖွံ့ဖြိုးရေး မျှော်မှန်းလျာထားချက်များအား တင်ပြပါ။

အမျိုးသားအဖွဲ့မှ တင်ပြသော မျှော်မှန်းချက်များ		အမျိုးသမီးအဖွဲ့မှ တင်ပြသော မျှော်မှန်းချက်များ	
၁	ကမ်းပါးဆက်ဆံရေး၊ ဆေးကုသရေး၊ မြို့နယ်တိုးတက်ရေး၊ မြို့နယ်တိုးတက်ရေး	၁	ကမ်းပါးဆက်ဆံရေး၊ ဆေးကုသရေး၊ မြို့နယ်တိုးတက်ရေး၊ မြို့နယ်တိုးတက်ရေး
၂	ကျေးလက်ကျေးရွာများ၊ ကျေးလက်ကျေးရွာများ	၂	ကျေးလက်ကျေးရွာများ၊ ကျေးလက်ကျေးရွာများ
၃	ကျေးလက်ကျေးရွာများ၊ ကျေးလက်ကျေးရွာများ	၃	ကျေးလက်ကျေးရွာများ၊ ကျေးလက်ကျေးရွာများ
၄	ကျေးလက်ကျေးရွာများ၊ ကျေးလက်ကျေးရွာများ	၄	ကျေးလက်ကျေးရွာများ၊ ကျေးလက်ကျေးရွာများ
၅	ကျေးလက်ကျေးရွာများ၊ ကျေးလက်ကျေးရွာများ	၅	ကျေးလက်ကျေးရွာများ၊ ကျေးလက်ကျေးရွာများ
၆	ကျေးလက်ကျေးရွာများ၊ ကျေးလက်ကျေးရွာများ	၆	ကျေးလက်ကျေးရွာများ၊ ကျေးလက်ကျေးရွာများ
၇	ကျေးလက်ကျေးရွာများ၊ ကျေးလက်ကျေးရွာများ	၇	ကျေးလက်ကျေးရွာများ၊ ကျေးလက်ကျေးရွာများ
၈	ကျေးလက်ကျေးရွာများ၊ ကျေးလက်ကျေးရွာများ	၈	ကျေးလက်ကျေးရွာများ၊ ကျေးလက်ကျေးရွာများ
၉	ကျေးလက်ကျေးရွာများ၊ ကျေးလက်ကျေးရွာများ	၉	ကျေးလက်ကျေးရွာများ၊ ကျေးလက်ကျေးရွာများ
၁၀		၁၀	
၁၁		၁၁	
၁၂		၁၂	





၃.၄။ ပုံစံ-၁။ ကျေးရွာအခြေခံအချက်အလက်များ (ဒုတိယနှစ်စက်ဝန်း)

ပုံစံ - ၁ - ၁ ကျေးရွာအခြေခံအချက်အလက်များ (Form PC 1)

လမ်းညွှန်ချက်၊ ကျေးရွာတစ်ရွာသို့ ပထမဆုံးမိတ်ဆက်ခရီးသွားဧရာဝတီသောအခါ လူထုစည်းရုံးရေးမှူးသည် ကျေးရွာ ခေါင်းဆောင်များအားကျေးရွာအချက်အလက်များကိုမေတ္တာရပ်ခံ၍ဖော်ပြတောင်းခံရသည်။ ဤအချက်အလက်များကိုစီမံကိန်း မိတ်ဆက်အစည်းဝေးမတိုင်မီတောင်းခံရမည်။ စီမံကိန်းမိတ်ဆက်အစည်းဝေးတွင် လူထုစည်းရုံးရေးမှူးသည် ဤအချက်အလက်များအား စစ်ဆေးပြီး မှန်ကန်အောင်ပြုလုပ်ရမည်။ ပြီးနောက်တွင် လူထုစည်းရုံးရေးမှူးမှ သတင်းအချက်အလက်ထဲသို့ Tablets မှ တစ်ဆင့် ဖြည့်သွင်းရမည်။

ကျေးရွာခေါင်းဆောင် အမည် ဦး သန်း စိုး	ကျေးရွာခေါင်းဆောင်၏ ဖုန်းနံပါတ် ၀၉ ၉၆၃၆ ၇၇၅၆၅	လူထုစည်းရုံးရေးမှူး၏အမည် ဦး ဟန်ဇော်ထွန်း
ပြည်နယ်တိုင်းဒေသကြီး ဝဲဦး	မြို့နယ် ဘဲကုန်း	ကျေးရွာအုပ်စု ကျွဲခေါင်း
		ကျေးရွာ ကျွဲခေါင်း

က။ လူဦးရေ

လူမျိုးစု	အိမ်ထောင်စုအရေအတွက်	ကိုးကွယ်သည့်ဘာသာ	အိမ်ထောင်စုအရေအတွက်
လူမျိုးစု (၁)-----	၉၉	ဘာသာ(၁)-----	၉၉
လူမျိုးစု (၂)-----		ဘာသာ(၂)-----	
လူမျိုးစု (၃)-----		ဘာသာ(၃)-----	
လူမျိုးစုရော-----		ဘာသာရော-----	
အခြား			
	အရေအတွက်		
မသန်စွမ်းသူများ	ကျား ၁   မ ၁		
သက်ကြီးရွယ်အိုများ (၆၅ နှစ် နှင့် အထက်)	၃၀		
စစ်ဘေးဧရာဝတီ	-		

	အမျိုးသား(အရေအတွက်)	အမျိုးသမီး(အရေအတွက်)	စုစုပေါင်းအရေအတွက်
လူဦးရေ			
လူမျိုးစု (၁)-----	၁၅၅	၁၉၃	၃၄၈
လူမျိုးစု (၂)-----			
လူမျိုးစု (၃)-----			
အခြား			
အိမ်ထောင်ဦးစီး	၇၇	၂၂	၉၉

(ခ)အခြေခံအဆောက်အအုံ အသုံးအဆောင်များ

စာသင်ကျောင်း	အမှတ် ခြံပိ	ကျန်းမာရေး	အမှတ် ခြံပိ	ဘာသာရေးအဆောက် အအုံများ	အမှတ် ခြံပိ
အထက်တန်းကျောင်း	<input type="checkbox"/>	ဆေးရုံ	<input type="checkbox"/>	စေတီ	<input checked="" type="checkbox"/>
အလယ်တန်းကျောင်း	<input type="checkbox"/>	ကျန်းမာရေးဌာန	<input type="checkbox"/>	ဘုန်းကြီးကျောင်း	<input checked="" type="checkbox"/>
မူလတန်းကျောင်း	<input checked="" type="checkbox"/>	ကျန်းမာရေးဌာနခွဲ	<input type="checkbox"/>	ဟိန္ဒူဘုရားကျောင်း	<input type="checkbox"/>
မူကြိုကျောင်း	<input type="checkbox"/>	ဆေးပေးခန်း	<input type="checkbox"/>	ခရစ်ယာန်ကျောင်း	<input type="checkbox"/>
အခြား	<input type="checkbox"/>	အခြား	<input type="checkbox"/>	ဗလီ	<input type="checkbox"/>
				အခြား	<input type="checkbox"/>
မှတ်ချက်		မှတ်ချက်		မှတ်ချက်	

(ဂ) ကျွမ်းကျင်သူများမှတ်တမ်း (ကျေးရွာတွင်နေထိုင်သော သို့မဟုတ် တခြားရွာမှလာရောက်သောကျွမ်းကျင်သူများ)

(၁) စာသင်ကျောင်း		(၂) ကျန်းမာရေး			(၃) လက်မှုပညာရှင်			
	ရွာတွင်နေထိုင်သူ	အခြားရွာမှလာသူ		ရွာတွင်နေထိုင်သူ	အခြားရွာမှလာသူ		ရွာတွင်နေထိုင်သူ	အခြားရွာမှလာသူ
မူလတန်းပြဆရာ/မ	<input checked="" type="checkbox"/>	<input type="checkbox"/>	ဆရာဝန်	<input type="checkbox"/>	<input type="checkbox"/>	လက်သမား	<input checked="" type="checkbox"/>	<input type="checkbox"/>
အထက်တန်းပြဆရာ/မ	<input type="checkbox"/>	<input type="checkbox"/>	လက်ထောက်ကျန်းမာရေးမှူး	<input type="checkbox"/>	<input type="checkbox"/>	ပန်းရံ	<input type="checkbox"/>	<input type="checkbox"/>
အလယ်တန်းပြဆရာ/မ	<input type="checkbox"/>	<input type="checkbox"/>	အမျိုးသမီးကျန်းမာရေးဆရာမ	<input type="checkbox"/>	<input type="checkbox"/>	လှုပ်စစ်ကျွမ်းကျင်သမား	<input type="checkbox"/>	<input type="checkbox"/>
မူကြိုဆရာ/မ	<input type="checkbox"/>	<input type="checkbox"/>	သားဖွားဆရာမ	<input type="checkbox"/>	<input type="checkbox"/>	ရေပိုက်သွယ်သူ	<input type="checkbox"/>	<input type="checkbox"/>
အခြား	<input type="checkbox"/>	<input type="checkbox"/>	ပြည်သူ့ကျန်းမာရေးလုပ်သား	<input type="checkbox"/>	<input type="checkbox"/>	စက်ပြင်ဆရာ	<input type="checkbox"/>	<input type="checkbox"/>
အချိန်	မှတ်ချက်			မှတ်ချက်				

(ဃ) ကျေးရွာသို့ ရောက်ရှိနိုင်သည့်လမ်းအခြေအနေ / ကျေးရွာတစ်ရွာသည် ၎င်း၏ကျေးရွာအုပ်စုနှင့် ဆက်သွယ်ထားသော လမ်းအခြေအနေ (အောက်ပါတို့ကိုရိုင်းပါ)

ကျောက်ကြမ်းလမ်း      ကတ္တရာလမ်း      ကွန်ကရစ်လမ်း      မော်တော်ဆိုင်ကယ်လမ်း  
 ကျောက်ခင်းလမ်း      မြေသားလမ်း      လူသွားလမ်း      အခြား မုန့်ရိလမ်း

(င) ကျေးရွာဖွံ့ဖြိုးမှုစီမံချက်

(၁) လူထုပဟိုပြုစီမံကိန်းမစတင်မီ ဤကျေးရွာတွင်ကျေးရွာဖွံ့ဖြိုးမှုစီမံချက်ရှိခဲ့ပါသလား?

ပိုင်းပါ  
 ရှိပါသည်/မရှိပါ/မသိပါ

(၂) ရှိခဲ့ပါလျှင် ဤစီမံချက်ကို မည်သည့် ခုနှစ်တွင်ပြင်ဆင်ခဲ့ပါသနည်း?

နှစ်-----/မသိပါ

(၃) ဤစီမံချက်ကို မြို့နယ်မှအတည်ပြုခဲ့ပါသလား?

ပြုခဲ့ပါသည်/မပြုခဲ့ပါ /မသိပါ

(စ) ခရီးအကွာအဝေး

(၁) ဤကျေးရွာ၏ပဟိုမှ၎င်းကျေးရွာအုပ်စု၏ပဟိုအထိခရီးမိုင်မည်မျှကွာဝေးသနည်း? မိုင်-----/မသိပါ

(၂) ဤကျေးရွာမှ ၎င်းကျေးရွာအုပ်စုပဟိုအထိသွားလာရာတွင်ကြာမြင့်သည့်အချိန်။

ခြောက်သွေ့ ရာသီတွင်ကြာချိန်-----ထော်လာရီ/မော်တော်ဆိုင်ကယ်/ခြေလျင်/လား/မော်တော်ဘုတ်/

အခြား -----

မိုးရာသီတွင်ကြာချိန်-----ထော်လာရီ/မော်တော်ဆိုင်ကယ်/ခြေလျင်/လား/မော်တော်ဘုတ်/

အခြား -----

(ဆ) ပတ်ဝန်းကျင်ဆိုင်ရာသဘာဝဘေးအန္တရာယ်

ဤကျေးရွာတွင်ရေကြီးခြင်းကဲ့သို့ သဘာဝဘေးအန္တရာယ်ကျရောက်ဖူးခြင်း ရှိပါသလား။

မရှိပါ ရှိပါသည် ရှိလျှင်ဖော်ပြပါ-----**လယ်ယာဖျက်စီးခြင်း**-----

(ဇ) ကျေးရွာတွင် ဖွဲ့စည်းထားသော အဖွဲ့အစည်းများ

လူထုပဟိုပြုစီမံကိန်းမတိုင်မီ ဤကျေးရွာတွင် ကျေးရွာဖွံ့ဖြိုးရေးအတွက် အစိုးရ(သို့)ရွာသားများကိုယ်တိုင်(သို့) စီမံကိန်းတစ်ခုခုမှ ဖွဲ့စည်းထားသည့် အဖွဲ့အစည်းများရှိပါသလား။

(၁) **မီး ကော်မတီ**-----

(၂) -----

(ဈ) အထွေထွေအုပ်ချုပ်ရေး ဦးစီးဌာန (GAD) မှ မှတ်တမ်းတင်ထားခြင်း

ဤကျေးရွာသည် အထွေထွေအုပ်ချုပ်ရေး ဦးစီးဌာန (GAD) မှ မှတ်တမ်းတင်ထားမှု ရှိပါသလား။

မရှိပါ ရှိပါသည်

ကျေးရွာခေါင်းဆောင်

အမည် **ဦး သန်းဦး**

လက်မှတ် **ဇွဲ** ဇန.စွဲ ၂၀.၁၀.၂၀၁၉

လူထုစည်းရုံးရေးမှူး

အမည် **ဦး ဟန်စော်ထွန်း**

လက်မှတ် **ဇွဲ** ဇန.စွဲ ၂၀.၁၀.၂၀၁၉



ပုံစံ - ၀-၂ - စီမံကိန်းစက်ဝန်းအချိန်ဇယား (PC 2)

လမ်းညွှန်အရ သက်ဆိုင်ရာလူထုစုစည်းမှုရေးရာ/လက်ထောက်နည်းဥပဒေရေးရာ/လက်ထောက်နည်းဥပဒေရေးရာမှ စီမံကိန်းစက်ဝန်းအသစ်တစ်ခုစီဖြစ်စေ၊ ကျေးရွာနှင့် ကျေးရွာအုပ်စုအတွက်ပင် ဖွဲ့စည်းပုံစံသစ်များ

စည်းရုံးရေးရာ/လက်ထောက်နည်းဥပဒေရေးရာ/လက်ထောက်နည်းဥပဒေရေးရာမှ အပတ် - **ဦးဟန်ဝတ်ထွန်း**

နေ့စွဲ ၃၀.၁၀.၂၀၁၉

စတင်ရက်စွဲ/အစပြုရက်စွဲ ဖြစ်ပါ  စတင်ရက်စွဲ(၁)  စတင်ရက်စွဲ(၂)  စတင်ရက်စွဲ(၃)  စတင်ရက်စွဲ(၄)

စီမံကိန်းအသစ်ရွက်ချွတ်အသစ်များ

စီမံကိန်းအသစ်ရွက်ချွတ်အသစ်များ	နေ့စွဲ		အစည်းအဝေးတွင်တက်ရောက်သူအရေအတွက်				အိမ်ထောင်စုပေါင်း	အိမ်ထောင်စု %
	စတင်ရက်စွဲ	ပြီးဆုံးရက်စွဲ	အမျိုးသား	အမျိုးသမီး	အိမ်ထောင်စုအရေအတွက်	လူမျိုးစုတက်ရောက်သူအရေအတွက်နှင့် လူမျိုးစုအပတ်		
၀။ ကျေးရွာစီမံကိန်း မိတ်ဆက်အစည်းအဝေး	၃၀.၁၀.၁၉	၃၀.၁၀.၁၉	၂၇	၄၂	၆၉	၆၉   ၁၆၁	၆၉	၆၉.၇၀%
၂။ ကျေးရွာစီမံကိန်း စီမံကိန်းရေးရာအစည်းအဝေး	၃၀.၁၀.၁၉	၃၀.၁၀.၁၉	၂၇	၄၂	၆၉	၆၉   ၁၆၁	၆၉	၆၉.၇၀%
၃။ ကျေးရွာအုပ်စု လုပ်ငန်းဆုံးဖြတ်ချက် ချသည့်အစည်းအဝေး								
၄။ မြို့နယ်အဆင့်စီမံကိန်းရေးရာနှင့် အကောင်အထည်ဖော်ရေးကော်မတီ၏ စီမံကိန်းသုံးသပ်မှုအစည်းအဝေး			၆၉	၆၉	၆၉	၆၉   ၁၆၁	၆၉	
၅။ မြို့နယ် စီမံကိန်းရေးရာနှင့် အကောင်အထည်ဖော်ရေးကော်မတီ၏ဆုံးဖြတ်မှုကို ရွာသို့ အသိပေးအကြောင်းကြားသည့်အစည်းအဝေး								

၃.၅။ ပုံစံ-၂။ စီမံကိန်းစက်ဝန်းအချိန်ဇယား (ဒုတိယနှစ်စက်ဝန်း)

၃.၆။ ပုံစံ-၃။ ကျေးရွာဖွံ့ဖြိုးရေးဦးစားပေးအစီအစဉ် (ဒုတိယနှစ်စက်ဝန်း)

ပုံစံ - ၀-၃ ကျေးရွာဖွံ့ဖြိုးရေး ဦးစားပေးအစီအစဉ် (Form PC 3)

လမ်းညွှန်ချက်၊ အဆင့်(၃)ကျေးရွာဖွံ့ဖြိုးရေးမှန်းချက်အစည်းအဝေးပြီးဆုံးသောအခါ ကျေးရွာစီမံကိန်း အထောက်အကူပြု ကော်မတီသည် လူထုစည်းရုံးရေးမှူးအကူအညီဖြင့် ဤပုံစံကိုပြည့်စုံအောင် ဖြည့်သွင်းရမည်။			
လူထုစည်းရုံးရေးမှူး/ဝန်ထမ်း အမည် <b>ဦးတင်အောင်</b>			
နေ့စွဲ	၃၀.၁၀.၂၀၁၉	စက်ဝန်းအား အမှတ်ခြစ်ပုံ (✓) <input type="checkbox"/> စက်ဝန်း(၁) <input checked="" type="checkbox"/> စက်ဝန်း(၂) <input type="checkbox"/> <input type="checkbox"/> စက်ဝန်း(၃) <input type="checkbox"/> စက်ဝန်း(၄)	
ပြည်နယ်/တိုင်း	မဲခူး	မြို့နယ်	အဲကုန်း
ကျေးရွာအုပ်စု	ကျွဲခေါင်း	ကျေးရွာ	ကျွဲခေါင်း

က။ အခက်အခဲအတားအဆီးများအားဆေးနွေးခြင်း - ယခုလက်ရှိအခြေအနေတွင်ဤကျေးရွာဖွံ့ဖြိုးတိုးတက်ရေးအတွက် ဓစ်ကအခက်အခဲအတားအဆီးများသည် မည်သည်များဖြစ်ပါသနည်း။ (အမျိုးသား/သမီး အနည်းဆုံးအခက်အခဲ ၅ ခုစီဖော်ပြပါ)

အုပ်စုဖွံ့ဖြိုးရေးမှူးများမှ တင်ပြသောအခက်အခဲအတားအဆီးများ	
လမ်း၊ ဓနကမ်း၊ ခြံ၊ ငါးကြောင့် သွား၊ ဓာတုဓာတ်ခဲ ပါသည့်	<input type="checkbox"/> ကျား <input type="checkbox"/> မ <input checked="" type="checkbox"/> ကျား+ မ
နွေရာသီတွင် ဓနကမ်းသုံး လှေလှေလောက်သော ကြောင့် ဓနကမ်းရေ ဝယ်ယူသောကမ်းသုံးရခြင်း	<input type="checkbox"/> ကျား <input type="checkbox"/> မ <input checked="" type="checkbox"/> ကျား+ မ
စာကြည့်တိုက်၊ ဖွဲ့စည်းသော ကြောင့် ကျေးရွာလူထု စာပေ ဗဟုသုတ များပါခြင်း	<input type="checkbox"/> ကျား <input type="checkbox"/> မ <input checked="" type="checkbox"/> ကျား+ မ
မြို့ရွာရှိ ဖွဲ့စည်းသော ကြောင့် ဓနကမ်း လှေလှေလှေကမ်းခံခြင်း	<input type="checkbox"/> ကျား <input type="checkbox"/> မ <input checked="" type="checkbox"/> ကျား+ မ
ရေဖျတ်မြောင်းတွင် ရေထိမ်းတံခါး ဖွဲ့စည်းသော ကြောင့် ရေထိမ်းရရှိခက်ခဲခြင်း	<input type="checkbox"/> ကျား <input type="checkbox"/> မ <input checked="" type="checkbox"/> ကျား+ မ
အလယ်အကျယ်များ ပါသော ကြောင့် ဝင်ငွေ များပါ သည့်	<input type="checkbox"/> ကျား <input type="checkbox"/> မ <input checked="" type="checkbox"/> ကျား+ မ
ရွာချင်းဆက်သွယ် ဓနကမ်းသော ကြောင့် သွား၊ ဓာတုဓာတ်ခဲ ပါသည့်	<input type="checkbox"/> ကျား <input type="checkbox"/> မ <input checked="" type="checkbox"/> ကျား+ မ
လူနာတစ်ယောက် ဖွဲ့စည်းသော ကြောင့် အလေးပေးကိစ္စ များပါသည့်	<input type="checkbox"/> ကျား <input type="checkbox"/> မ <input checked="" type="checkbox"/> ကျား+ မ
ဖိသက်ကာ၊ ဖွဲ့စည်းသော ကြောင့် ဖိသက် ဓနကမ်းရှိပါသည့်	<input type="checkbox"/> ကျား <input type="checkbox"/> မ <input checked="" type="checkbox"/> ကျား+ မ
	<input type="checkbox"/> ကျား <input type="checkbox"/> မ <input type="checkbox"/> ကျား+ မ
	<input type="checkbox"/> ကျား <input type="checkbox"/> မ <input type="checkbox"/> ကျား+ မ

ခ။ မျှော်မှန်းခြင်း- နောင်လာမည့် (၅) နှစ် အတွင်း ကျေးရွာဖွံ့ဖြိုးရေး မျှော်မှန်းလျာထားချက်များအား တင်ပြပါ။

အုပ်စုဖွံ့ဖြိုးရေးနှေးနှမ်းမှုများမှ တင်ပြသောမျှော်မှန်းချက်များ	
လမ်း၊ ကောင်းလာပါက စွား၊ လာရလွယ်ကူ အဆင်ပြေလာ ရှိမည်	<input type="checkbox"/> ကျား <input type="checkbox"/> မ <input checked="" type="checkbox"/> ကျား + မ
ရွာချင်း ဆက်လမ်းကောင်းလာပါက စွား၊ လာရလွယ်ကူ စော့ ရွေးလာ ရှိမည်	<input type="checkbox"/> ကျား <input type="checkbox"/> မ <input checked="" type="checkbox"/> ကျား + မ
ရေမြတ်ခြောင်းတွင် ရေထိမ်းတံခါး ရရှိပါက ရေတစ်ကန် အဆင်ပြေလာ ရှိမည်	<input type="checkbox"/> ကျား <input type="checkbox"/> မ <input checked="" type="checkbox"/> ကျား + မ
စာကြည့်တိုက် ရရှိပါက ကျေးရွာလူထု စာပေပမာဏ တိုးမြှင့်လာ ရှိမည်	<input type="checkbox"/> ကျား <input type="checkbox"/> မ <input checked="" type="checkbox"/> ကျား + မ
မီးသတ်ကား ရရှိပါက ကျေးရွာအတွက် မီးဘေးအန္တရာယ် ကင်းဝေးစေ ရှိမည်	<input type="checkbox"/> ကျား <input type="checkbox"/> မ <input checked="" type="checkbox"/> ကျား + မ
လူနာတစ်ယောက်ရှိလာပါက ကျေးရွာလူထုအတွက် ပေါက်ဖွင့် အခါအလွယ်တကူ သွားလာ ရှိမည်	<input type="checkbox"/> ကျား <input type="checkbox"/> မ <input checked="" type="checkbox"/> ကျား + မ
ခက်ဂေတွင်းရှိ လမ်းကောင်း နေရာသို့ တွင်ရေဖြတ်လက်ဖြင့် တင်းဝေးစေ ရှိမည်	<input type="checkbox"/> ကျား <input type="checkbox"/> မ <input checked="" type="checkbox"/> ကျား + မ
မြေကွဲရှိ လမ်းကောင်း ဘာသာရေး ဓနိုး ဖွံ့ဖြိုးမှုလုပ်ရာတွင် အဆင်ပြေလာစေ ရှိမည်	<input type="checkbox"/> ကျား <input type="checkbox"/> မ <input checked="" type="checkbox"/> ကျား + မ
	<input type="checkbox"/> ကျား <input type="checkbox"/> မ <input type="checkbox"/> ကျား + မ
	<input type="checkbox"/> ကျား <input type="checkbox"/> မ <input type="checkbox"/> ကျား + မ

င။ လူထုစီမံကိန်း၏ လာမည့် (၄) နှစ်အတွက် အကျိုးပင်သော ဦးစားပေး ဖွံ့ဖြိုးတိုးတက်မှု လုပ်ငန်း အစီအစဉ်များအား ဖော်ပြပါ။

ဦးစားပေး အဆင့်	ကျေးရွာအတွက် ဦးစားပေး ဖွံ့ဖြိုးတိုးတက်မှု လုပ်ငန်းစဉ်များ	အဆိုပြုသူ (ကျား၊ မ၊ ကျား + မ)	အခန်းကဏ္ဍ	ခန့်မှန်း ကုန်ကျ ဝင်ရတ်	အကျိုးခံစားခွင့်ရှိသူ ခန့်မှန်းခြေအရေအတွက်		
					ကျား	မ	ပေါင်း
၁	ရွာတွင်းလမ်း (မြေခိုလမ်း)	ကျား + မ	လမ်းပန်းစာလ် ခွယ်ရေ	၈၀၀၀,၀၀၀	၁၅၅	၁၉၃	၃၄၈
၂	ရွာမြင်လမ်း	ကျား + မ	လမ်းပန်းစာလ် ခွယ်ရေ		၁၅၅	၁၉၃	၃၄၈
၃	ရေထိမ်းတံခါး	ကျား + မ	အခြား ဘာ ကောက်အပွဲ		၁၅၅	၁၉၃	၃၄၈
၄	ခက်ဂေတွင်း (အောက်သုံးကျ)	ကျား + မ	ရေဖြင့် သန့်ရှင်း ရေးလုပ်ငန်း		၁၅၅	၁၉၃	၃၄၈
၅	စာကြည့်တိုက်	ကျား + မ	ကျေးရွာ ကောက်အပွဲ		၁၅၅	၁၉၃	၃၄၈
၆							
၇							

၁။ လူထုစီမံကိန်း၏ လာမည့် ( ၄ ) နှစ်အတွက် အကျုံးမဝင်သော ဦးစားပေး ဖွံ့ဖြိုးတိုးတက်မှု လုပ်ငန်း အစီအစဉ်များအားဖော်ပြပါ။

အဆင့်	ကျေးရွာအတွက် ဦးစားပေး ဖွံ့ဖြိုး တိုးတက်မှု လုပ်ငန်းစဉ်များ	အဆိုပြုသူ (အမျိုးသားများ/ အမျိုးသမီးများ/ အမျိုးသား+ အမျိုးသမီး)	အခန်းကဏ္ဍ
၁	လူ့စာအိမ်	ကျား + ၂	အခြား
၂	ဓမ္မာရုံ	ကျား + ၂	အခြား
၃	အလုပ်အကိုင်အခွင့်အလမ်း	ကျား + ၂	livelihoods
၄	မီးဘတ်ကား	ကျား + ၂	အခြား
၅			
၆			

မှောင်မောင်း၊ ကျေးရွာစီမံကိန်းအထောက်အကူပြုကော်မီတီမှအတည်ပြုသည်။

အမည် ဦးသန့်စိုး လက်မှတ် ဇ နေ့စွဲ ၃၀.၁၀.၂၀၁၉

၄။ကျေးရွာစီမံကိန်းအထောက်အကူပြု ကော်မတီဝင်များစာရင်း

ကျေးရွာစီမံကိန်းအထောက်အကူပြု ကော်မတီဝင်များစာရင်း (ဒုတိယနှစ်စက်ဝန်း)

ကျေးရွာ ကျွဲဒေါင်း / ကျေးရွာအုပ်စု ကျွဲဒေါင်း ရက်စွဲ ၃၀-၁၀-၁၉

စဉ်	အမည်	ကျား/မ	ကော်မတီ	အဖွဲ့ဝင်/ခေါင်းဆောင်
၁	ဦး သန်းစွန်း	ကျား	စီ / ထောက် ကော်မတီ	ဥက္ကဋ္ဌ
၂	ဒေါ်လဲ့လဲ့ဝင်း	မ	"	"
၃	ဦး ယဉ်ထွေး	ကျား	ဝယ်ယူရေး	ခေါင်းဆောင်
၄	ဦး သိန်းဇော်	ကျား	"	အဖွဲ့ဝင်
၅	ဒေါ်ဒု.ဒု.ဝင်း	မ	"	"
၆	ဦးအောင်ဌေး	ကျား	စောင့်ကြည့် ကြီးကြပ်ရေး	ခေါင်းဆောင်
၇	ဒေါ်ဖြူဖြူဝင်း	မ	"	အဖွဲ့ဝင်
၈	ဒေါ်ဦးသက်	မ	"	"
၉	ဒေါ်အင်စာအုန်း	မ	ဖြူဖြူထိန်းသိမ်းရေး	ခေါင်းဆောင်
၁၀	ဦး သိန်းထွန်း	ကျား	"	အဖွဲ့ဝင်
၁၁	ဦး သိန်းဌေး	ကျား	"	"
၁၂	ဦးဝင်းလေး	ကျား	အကြံပြုပိုင်ကြားရေး	ခေါင်းဆောင်
၁၃	ဒေါ်ယဉ်ရွှေ	မ	"	အဖွဲ့ဝင်
၁၄	ဦး ဖြတ်ကိုကို	ကျား	ကျေးရွာစောစောစာအုပ်စာရင်း	"
၁၅	ဒေါ်အေးသင်းဦး	မ	"	"
၁၆	ဒေါ်ခိုင်ဖြတ်သူ	မ	ကျေးရွာ ငွေစာရင်းကိုင်	"





၃။ ဆုံးဖြတ်ချက်

လူ့ပတ်ဝန်းကျင်ထိခိုက်မှုများကို ကာကွယ်ရန်အတွက် အောက်ဖော်ပြပါအတိုင်း ဆုံးဖြတ်ချက်ချပါမည်။

- ၁။ ရွာတွင်းလမ်း (ကွန်ကရစ်)
- ၂။ ရွာပြင်လမ်း
- ၃။ ရေထိန်းတံစိမ့်
- ၄။ ကော်လံတွင်း (ကောက်ခင်း)
- ၅။ အကျဉ်းစိုက်


စဉ်မြစ်ဖြီး အကျဉ်းစိုက် ၁၀ ဧက ဦးစားပေးလုပ်ငန်းများမှာ -

- ၁။ ရွာနာထင်ဟော်
- ၂။ စတုဂံ
- ၃။ အကျဉ်းစိုက်အတွင်းလမ်း
- ၄။ မီးသတ်စား

စဉ်မြစ်ပါးပါး ဧက ၅၀၀ ခန့်ရှိပြီး အကျဉ်းစိုက် ၁၀ ဧက ဦးစားပေးလုပ်ငန်းများမှာ -

အောက်ဖော်ပြပါအတိုင်း ဆုံးဖြတ်ချက်ချပါမည်။

မှတ်တမ်းတင်သူ

လက်မှတ် 

အမည် ဦးဟန်စိန်ထွန်း

ရာထူး CF



ပ/ဒအကြိမ်အစည်းအဝေးကျင်းပဆောင်ရွက်နေပုံ





၆။ ကဏ္ဍအလိုက်ဦးစားပေးဖွံ့ဖြိုးရေးလုပ်ငန်းစဉ်များ

ကျေးရွာ- ညွှဲခေါင်း

ကဏ္ဍအလိုက်လုပ်ငန်းအနှစ်ချုပ်ဖော်ပြချက်

ကဏ္ဍ	စဉ်	လုပ်ငန်းအမျိုးအစား	အဆိုပြုသူ (အမှန်ဖြစ်ရန်)			ခုနှစ်	ထောက်ပံ့မည့် အဖွဲ့အစည်း (သို့) ဌာန	မှတ်ချက်
			ကျား	မ	ကျား+မ			
အခြေခံအဆောက်အအုံကဏ္ဍ (လမ်း/တံတား/ရေရှိရေး/ မိုးလင်းရေး)	၁။	ပွားတွင်းခြေခံရိယာ			✓	၂၀၁၈	၉၅၀	စောင့်ရှောက်ရေး
	၂။	ပွားတွင်းခြေခံရိယာ			✓	၂၀၁၉	၉၅၀	
	၃။	ပွားတွင်းခြေခံရိယာ			✓	၂၀၁၉	၉၅၀	
	၄။	စက်ရေတွင်း (ဟောက်ဒုံးရေ)			✓	၂၀၁၉	၉၅၀	
	၅။	ဖျော်နစ်အိတ်			✓	၂၀၁၀	၉၅၀	
လူမှုစီးပွားကဏ္ဍ (ပညာရေး/ကျန်းမာရေးနှင့် ဆိုင်သော အဆောက်အအုံများနှင့် အခြားလိုအပ်ချက်များ)	၆။	ဆေးရုံ			✓	၂၀၁၉	၉၅၀	
သက်မွေးဝမ်းကြောင်းကဏ္ဍ (ဖွံ့ဖြိုးရေး/စားနပ်ရိက္ခာနှင့် ဆိုင်သော အဆောက်အအုံများနှင့် အခြားလိုအပ်ချက်များ)								
သဘာဝဘေးအန္တရာယ် လျော့ပါးရေးကဏ္ဍ								
အခြားကဏ္ဍ (ဘေးအန္တရာယ်လျှော့ချရေးနှင့် အခြားအဆောက်အအုံများနှင့် ဆိုင်သော အဆောက်အအုံများနှင့် အခြားလိုအပ်ချက်များ)		လူ့အားစွမ်းအား			✓	၂၀၁၉	၉၅၀	
		စက္ကန့်			✓	၂၀၁၉	၉၅၀	
		အလုပ်အကိုင်အခွင့်အလမ်း			✓	၂၀၁၉	၉၅၀	
		ဖိစီးမှုလျှော့ချရေး			✓	၂၀၁၉	၉၅၀	

