

ပြည်ထောင်စုသမ္မတ မြန်မာနိုင်ငံတော်အစိုးရ
စိုက်ပျိုးရေး၊ မွေးမြူရေးနှင့်ဆည်မြောင်း ဝန်ကြီးဌာန
ကျေးလက်ဒေသဖွံ့ဖြိုးတိုးတက်ရေး ဦးစီးဌာန
နေဖြူမြို့နယ်



လူထုပဟိုပြုစီမံကိန်း

National Community Driven Development Project (NCDDP)



ကျေးရွာဖွံ့ဖြိုးရေးအစီအစဉ်

Village Development Plan (VDP)

ကျုံကင်းကျေးရွာ၊ ဆင်လမ်းကြီးကျေးရွာအုပ်စု

မာတိကာ

- ၁။ မြို့နယ်မြေပုံ
- ၂။ ကျေးရွာအုပ်စုမြေပုံ (ကျေးရွာတည်နေရာ)
- ၃။ အုပ်စုတွင်ပါဝင်သောကျေးရွာများစာရင်း
- ၄။ ကျေးရွာသမိုင်းကြောင်း
- ၅။ လူထုပူးပေါင်းပါဝင်သော လူမှုဆန်းစစ်ခြင်းနှင့် အကဲဖြတ်ခြင်းလုပ်ငန်းစဉ် (PSA/PRA) အကျဉ်းချုပ်ဖော်ပြချက်
- ၆။ ကျေးရွာဖွံ့ဖြိုးရေးအစီအစဉ်အတွက်အသုံးပြုခဲ့သော PRA tools များနှင့် တစ်ခုချင်းစီအတွက်သုံးသပ်ချက်များ
 - ၆.၁။ ကျေးရွာလူမှုရေးနှင့် အရင်းမြစ်ပြမြေပုံ (Social and Resource Map)
 - ၆.၂။ ရာသီခွင်ပြပြက္ခဒိန် (Seasonal Calendar)
 - ၆.၃။ ဥစ္စာနေကြွယ်ဝမှုအဆင့်သတ်မှတ်ခြင်း (Wealth Ranking)
 - ၆.၄။ ကျား-မ ပင့်ကူအိမ်သုံးသပ်ခြင်း (Spider Diagram)
 - ၆.၅။ ဝိုင်ဆိုင်မှုသုံးသပ်ခြင်း (Asset Mapping)
 - ၆.၆။ အဖွဲ့အစည်းချိတ်ဆက်မှုဖော်ပြချက် (Venn Diagram)
- ၇။ ကော်မတီဝင်များရွေးချယ်ခြင်းနှင့်ကျေးရွာဖွံ့ဖြိုးရေးအစီအစဉ်ဆောင်ရွက်မှု မှတ်တမ်းခါတ်ပုံများ
 - ၈။ ကျေးရွာကော်မတီများစာရင်း
 - ၉။ ကျေးရွာအချက်အလက် (ပုံစံ-၁)
 - ၁၀။ စီမံကိန်းစက်ဝန်းအချိန်ဇယား (ပုံစံ-၂)
 - ၁၁။ ကျေးရွာဖွံ့ဖြိုးရေးဦးစားပေးအစီအစဉ် (ပုံစံ-၃)
 - ၁၂။ ကျေးရွာအခြေခံအချက်အလက်(ပုံစံ-၁)
 - ၁၃။ စီမံကိန်းစက်ဝန်းအချိန်ဇယား(ပုံစံ-၂)
 - ၁၄။ ကျေးရွာဖွံ့ဖြိုးရေးဦးစားပေးအစီအစဉ်(ပုံစံ-၃)
 - ၁၅။ ကျေးရွာပထမအကြိမ်အစည်းအဝေးမှတ်တမ်း
 - ၁၆။ ကျေးရွာဒုတိယအကြိမ်အစည်းအဝေးမှတ်တမ်း
 - ၁၇။ ကဏ္ဍအလိုက်ဦးစားပေးဖွံ့ဖြိုးရေးလုပ်ငန်းစဉ်များ

မြို့နယ်မြေပုံ

နေဖြူမြို့နယ်



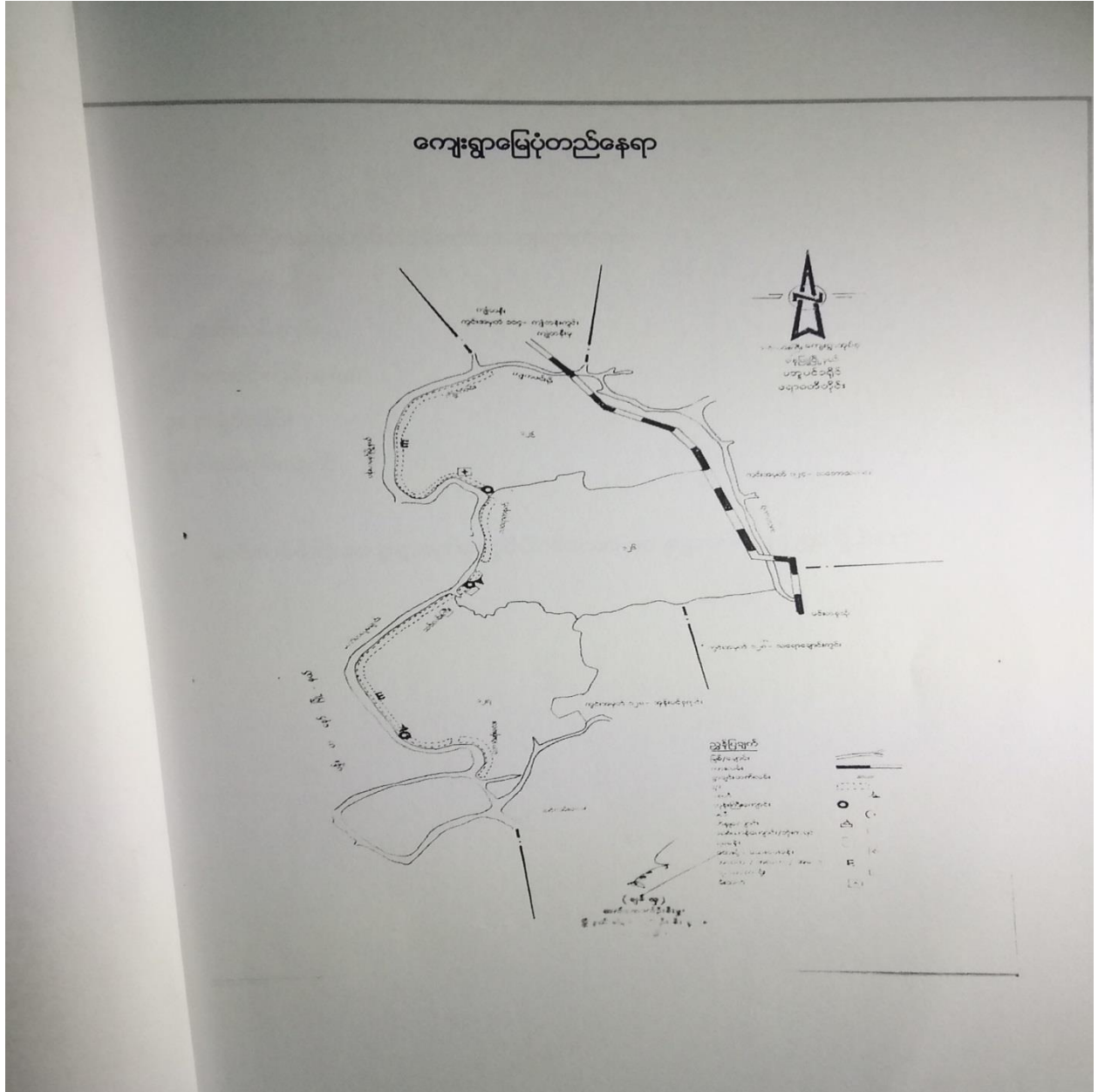
နေဖြူမြို့နယ်
 ဧရိယာတို့တိုင်းဒေသကြီး
 စကေး ၁:၁၀၀၀၀ = ၁:၁မိုင်



အဓိပ္ပာယ်ရည်

- ၁။ တိုင်းနယ်နိမိတ်
- ၂။ ခရိုင်နယ်နိမိတ်
- ၃။ မြို့နယ်နယ်နိမိတ်
- ၄။ ကျေးရွာအုပ်စုနယ်နိမိတ်
- ၅။ မြစ်ချောင်း/တူးမြောင်း
- ၆။ ကားလမ်း
- ၇။ ရထားလမ်း

ကျေးရွာအုပ်စုမြေပုံတည်နေရာ



“ဆင်နမ်းကြီးကျေးရွာအုပ်စုတွင်ပါဝင်သောကျေးရွာများ”

ကျေးရွာအမည်	အိမ်ထောင်စု အရေအတွက်	ကျေးရွာ			ဗဟိုချက်
		ကျား	မ	ပေါင်း	
ဆင်နမ်းကြီး	၁၄၅	၂၈၇	၃၁၅	၆၀၂	
တောင်ကျွန်းလေး	၄၅	၉၄	၉၁	၁၈၅	
သရောကနက်	၆၂	၁၁၄	၁၃၀	၂၄၄	
ကျုံ့ကရင်း	၇၈	၁၆၆	၁၅၉	၃၂၅	

ကျေးရွာသမိုင်းကြောင်း

- ကျိုက်ကင်းကျေးရွာသည် ဧရာဝတီတိုင်းဒေသကြီး၊ နေဖြူမြို့နယ်၊ ဆင်လမ်းကြီးအုပ်စုတွင် ပါဝင်တည်ရှိပါသည်။ ရှေးလွန်ခဲ့သောနှစ်ပေါင်း(၁၅၀)လောက်ကတည်းက ရွာဖြစ်တည်ခဲ့သည်ဟု သိရပါသည်။ ကျိုက်ကင်းဟုအမည်ခေါ်တွင်ခြင်းမှာ အင်္ဂလိပ်စစ်တပ်များသည် နယ်ချဲ့သိမ်းပိုက်ရန် တော်တလူချောင်းရိုးတစ်လျှောက် စစ်သင်္ဘောများဖြင့် ဆင်းလာခဲ့ပါသည်။ ဗမာ့စစ်သေနာ ပတိုကြီးများမှ စစ်သင်္ဘောများဆက်လက်တက်မလာနိုင်ရန် ချောင်းရိုးနံဘေးရှိသစ်ပင်၊ ဝါးပင်များကိုခုတ်လှဲပြီး ကျိုးသဖွယ် ပြုလုပ်ကြပါသည်။ ယခုကျိုက်ကင်းကျေးရွာ၏ အနိမ့်ချိုင့်ပွမ်းများတွင် ဆင်များနာနေရာစခန်းတစ်ခုတည်ဆောက်ပြီး ပြန်လည်တိုက်ခိုက်ရန် ပြင်ဆင်ခဲ့ပါသည်။ ဆင်များဖြင့် စစ်တိုက်ရာတွင် ထိုကျိုးကဆင်း၊ ထိုကျိုးကတက်ရာမှ ကျိုက်ကင်းဟုအမည်တွင်လာပါသည်။ အချိန်ကာလပြောင်းလာသည်နှင့်အမျှကျိုက်ကင်းကို ကျိုက်ကင်းဟုခေါ်တွင်ကြပြီး တနည်းအားဖြင့် ကျိုက်ကင်းရွာအား ကျိုက်ကင်းရွာဟုလည်းခေါ်တွင်ခဲ့ပါသည်။ ကာလရွေ့လျောလာသောအခါ ကျိုက်ကင်းရွာဟု ပြောင်းလဲခေါ်တွင်ခဲ့သည်ဟု လည်းသိရပါသည်။ ကျိုက်ကင်းရွာသည် မြန်မာမင်းများ ထီးနန်းကျပြီး အင်္ဂလိပ်အစိုးရအား တော်လှန်သူ မြန်မာ သူရဲကောင်း ဗိုလ်မြတ်ထွန်းထီးနန်းစိုက်ရာ ညောင်ပင်ကြီးတဖက်ကမ်းတွင် တည်ရှိပါသည်။
ယခုအခါတွင် အိမ်ထောင်စု(၈၀)စုရှိပြီး၊ အမျိုးသား (၁၈၁)ဦး၊ အမျိုးသမီး (၁၉၇)ဦး နေထိုင်ကြပါသည်။ ကျေးရွာတွင်ဗမာလူမျိုးစုများနေထိုင်ပြီးဗုဒ္ဓဘာသာကိုးကွယ်ကြပါသည်။ ကရင်လူ မျိုး များလည်းရှိပါသည်။ ရွာ၏တောင်ဘက်ခြမ်းတွင် တော်တလူချောင်း ရှိပါသည်။ ထိုချောင်းကို အခြေပြု၍ တံငါလုပ်ငန်းလည်း လုပ်ကိုင်ကြပါသည်။

ကျေးရွာ၏ လူထုပူးပေါင်းပါဝင်လူထုဆန်းစစ်ခြင်းနှင့်အကဲဖြတ်ခြင်း
လုပ်ငန်းစဉ် (PRA/PSA) အကျဉ်းချုပ်

စဉ်	အကြောင်းအရာ	ရက်စွဲ	ဦးတည်အုပ်စု	တက်ရောက်သူ			အဓိကဆွေးနွေးချက်များ
				ကျား	မ	ပေါင်း	
၁	ကျေးရွာသမိုင်းကြောင်း (Village History)	၁၆ • ၈ • ၂၀ ၁၉	ကျေးရွာအကြောင်းကိုသိသော ရပ်မိ၊ ရပ်ဖ(အမျိုးသား၊ သမီး)များ ကျေးရွာအုပ်ချုပ်ရေးမှူး	၆	၇	၁၃	ကျေးရွာလူမှုစီးပွားအုပ်စုများ ခွဲခြား သတ်မှတ်နိုင်ရေးအတွက် အခြေခံစံနှုန်း များကိုရွာသူရွာသားများနှင့်အတူ ဆွေးနွေး၍ သတ်မှတ်ချက်။
၂	ကျေးရွာလူမှုရေးစီးပွားရေးပြမြေပုံ (Social and Resource Map)	၁၆ • ၈ • ၂၀ ၁၉	ကျေးရွာသူ/သားများနှင့် မြေပုံရေးဆွဲတတ်သူကော်မတီဝင်အချို့နှင့်ကျေးရွာကြောင်းကိုနံ့နံ့စပ်စပ်သိသော လူငယ်လေးများ	၆	၅	၁၁	ကျေးရွာစီးပွားရေးအရင်းအမြစ်များ၊လမ်းပန်းဆက်သွယ် ရေးအခြေအနေ၊ သောက်သုံးရေရရှိမှု၊ပညာရေး၊ကျန်းမာရေးလိုအပ်ချက်၊အလုပ်အကိုင်အခွင့်အလမ်းဖန်တီးနိုင်မှုများကို ဆွေးနွေးခြင်း။
၃	ရာသီခွင်ပြပြက္ခဒိန် (Seasonal Calendar)	၁၆ • ၈ • ၂၀ ၁၉	ကော်မတီဝင်များ (ကျား၊မ)တောင်သူလယ်သမား၊လက်လုပ်လက်စား၊ရေးသည်များနှင့်လယ်လုပ်သားများ(အမျိုးသား၊အမျိုးသမီး)	၁၀	၁၀	၂၀	ကျေးရွာတွင် ရာသီအလိုက်လုပ်ကိုင်ဆောင်ရွက်နေသော အလုပ်အကိုင်များ၊ ဝင်ငွေရရှိမှု များနှင့် ပွဲတော်ရက် များ အကြောင်းဆွေးနွေးခြင်း
၄	ချမ်းသာကြွယ်ဝမှုအဆင့်ခွဲခြားခြင်း ဥပမာပြဇယား (Wealth Ranking)	၁၆ • ၈ • ၂၀ ၁၉	ကျေးရွာသူ/သားများနှင့် အုပ်ချုပ်ရေးမှူး၊ ကော်မတီဝင်များ	၉	၁၀	၁၉	ကျေးရွာအတွင်းရှိ ဥစ္စာနေပိုင်ဆိုင်မှုအား အဆင့်ခွဲခြားခြင်း

၂၀၁၉ ခုနှစ်

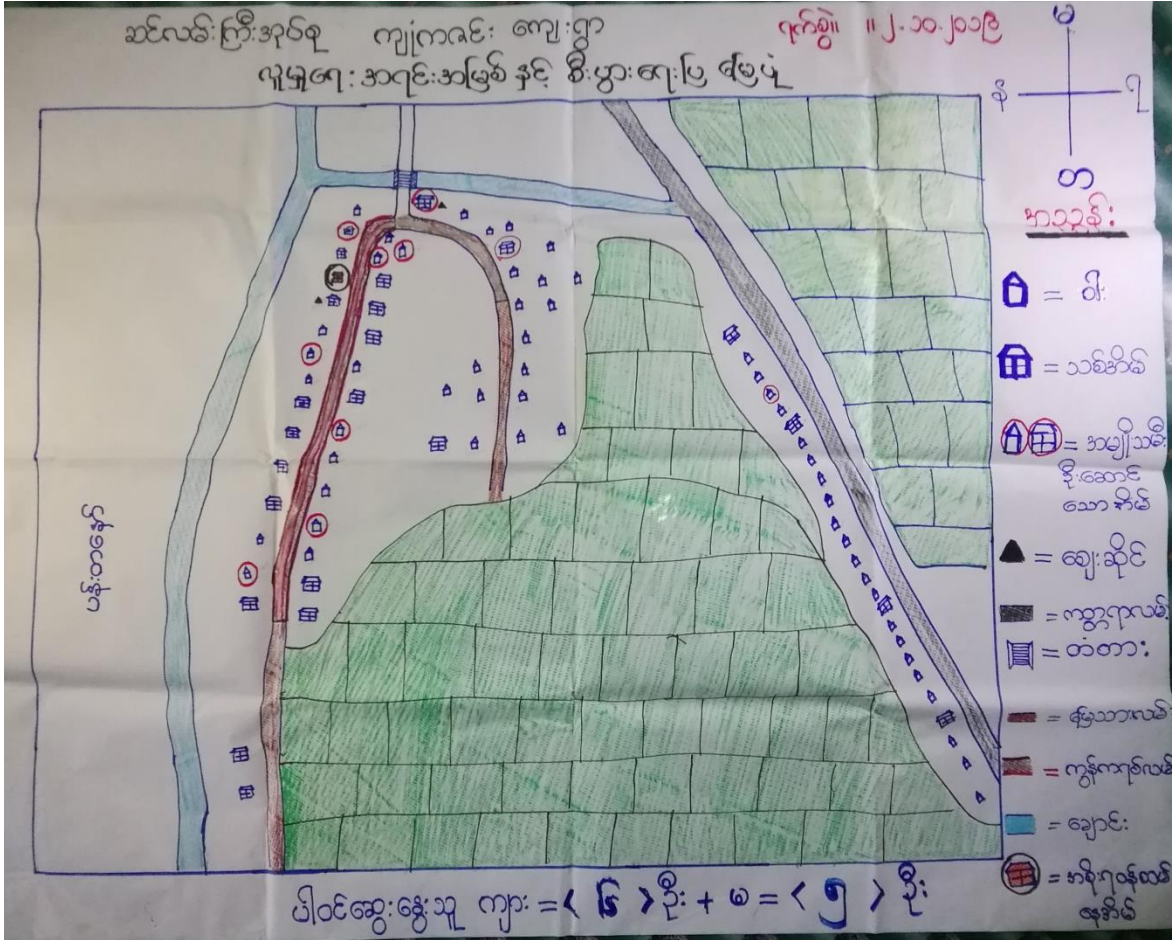
နေဖြူမြို့နယ်

၅	အမျိုးသား၊ အမျိုးသမီးအခြေအနေ သုံးသပ်ချက်ပြမြေပုံ (Spider Web)	၁၆ ၉၅၀၂၁၅	ကျေးရွာသူ/သားများ	၁၀	၉	၁၉	ကျေးရွာအတွင်းရှိ အမျိုးသား အမျိုးသမီးများ၏ စွမ်းဆောင်ရည်အပိုင်း၊ ပညာရေး၊ အလုပ်အကိုင်၊ ခေါင်းဆောင်မှုရပ်ရှေးရွာရေးပူးပေါင်းပါဝင်မှုနှင့် အလုပ်အကိုင် အခွင့်အလမ်းများအား အမျိုးသား၊ အမျိုးသမီးနှိုင်းယှဉ်ဆွေးနွေးခြင်း
၆	ပိုင်ဆိုင်မှုအရင်းအမြစ် (Access to control over)	၁၆ ၉၅၀၂၁၅	ကျေးရွာသူ/သားများ	၁၀	၈	၁၈	အမျိုးသမီးနှင့်အမျိုးသမီးများပိုင်ဆိုင်မှုအရင်းအမြစ်များ
၇	အဖွဲ့အစည်း ချိတ်ဆက်ပြမြေပုံ (Venn Diagram)	၁၆ ၉၅၀၂၁၅	ကျေးရွာအတွင်းရှိ အဖွဲ့အစည်းများ၊ ကျေးရွာသူ၊ ကျေးရွာသားများ	၉	၉	၁၈	ကျေးရွာအတွင်းရှိလက်ရှိ အဖွဲ့အစည်းများနှင့်ချိတ်ဆက်ပြီးလုပ်ဆောင်နေပုံအား ဆွေးနွေးခြင်း
၈	ကျေးရွာ၏(၅)နှစ် စာဦးစားပေးဖွံ့ဖြိုးရေးအစီအစဉ်များ (Metric Ranking)		ကျေးရွာသူ/သားများ၊ ကော်မတီဝင်များ ရပ်မိရပ်ဖများ၊ ကျေးရွာအတွင်းရှိ အဖွဲ့အစည်းများ	၃၈	၃၁	၆၉	ကျေးရွာအတွက်လိုအပ်သော အဆောက်အအုံပိုင်းဆိုင်ရာနှင့် စီးပွားရေးလူမှုရေးနှင့်ကျန်းမာရေးအတွက် လုပ်ဆောင်ချင်သောလုပ်ငန်းများ၊ လုပ်ဆောင်မည့်သူများအား ကြိုတင်ဆွေးနွေးခြင်း
၉	ကျေးရွာအုပ်စု၏ ဖွံ့ဖြိုးရေးအစီအစဉ်ပြဇယား (VTDP)		ကျေးရွာအုပ်စု ကော်မတီဝင်များ	၈	၈	၁၆	ကျေးရွာအုပ်စုအတွက် ပိုမို၍ အရေးကြီးသောလုပ်ငန်းများကိုစီးစားပေးအဆင့်သတ်မှတ်ကာအရင်ဆုံး ပြုလုပ်ရန် ဆွေးနွေးခြင်း

၂၀၁၉ ခုနှစ်

နေဖြူဖြူနယ်

နေဖြူမြို့နယ်၊ ဆင်လမ်းကြီးအုပ်စု၊ ကျုံကင်းကျေးရွာ လူမှုရေးနှင့်အရင်းအမြစ်ပြုမြေပုံ
သုံးသပ်ချက်



ဆွေးနွေးခြင်းနှင့် ဆန်းစစ်ခြင်း

ကျိုကဇင်းကျေးရွာသည် ဧရာဝတီတိုင်းဒေသကြီး၊ ဓနုဖြူမြို့နယ်၊ ဆင်လမ်းကြီးအုပ်စုတွင် ပါဝင်တည်ရှိပါသည်။ အိမ်ထောင်စု (၇၈)စုရှိပြီး၊ အမျိုးသား (၁၆၆) ဦး၊ အမျိုးသမီး (၁၇၉)ဦး နေထိုင်ကြပါသည်။ ကျေးရွာတွင် ဗမာလူမျိုးများ အများစုနေထိုင်ကြပြီး ဗုဒ္ဓဘာသာကို ကိုးကွယ်ကြ ပါသည်။ ကရင်လူမျိုး၊ ခရစ်ယာန်ဘာသာ ကိုးကွယ်သူများလည်းရှိပါသည်။ ကျေးရွာ၏ အဓိကအသက်မွေးဝမ်းကြောင်းလုပ်ငန်းမှာ လယ်ယာလုပ်ငန်းကို အဓိက လုပ်ကိုင်ကြပြီး တံငါ လုပ်ငန်းနှင့် ငါးရှဉ့်ကျော့ခြင်း နှင့် နေ့စားလုပ်ကိုင်ကြပါသည်။ ရွာ၏တောင်ဘက်တွင် ချောင်းတစ်ခု ရှိပါသည်။ ရွာတွင်ဖွံ့ဖြိုးရေးအဆောက်အအုံများ မရှိပါ ။ စာသင်ကျောင်း၊ ကျန်းမာရေးဌာန၊ ဘာသာရေး အဆောက်အအုံများ မရှိသော ရွာလေးတစ်ရွာ ဖြစ်ပါသည်။

လမ်းပန်းဆက်သွယ်ရေး

ကျိုကဇင်းကျေးရွာတွင်းရှိလမ်းသည်မြေသားလမ်းဖြစ်ပြီးတစ်ဝက်မှာလူထုပဟိုပြုစီမံကိန်းမှပြု လုပ်သောကွန်ကရစ်ဘီးလမ်းဖြစ်သည်။ဆင်လမ်းကြီးအုပ်စုအနေနှင့်ကြည့်လျှင်အုပ်စုတွင်းရှိအခြားရွာ များထက် မြို့သို့သွားသော လမ်းမကြီးနှင့် အနီးဆုံး ရွာတစ်ခု အဖြစ် သတ်မှတ်၍ရသော်လည်း လမ်းပန်းဆက်သွယ်ရေးမကောင်း၍ မိုးရာသီတွင် သွားလာရ အလွန် ခက်ခဲပါသည်။

သောက်သုံးရေ

ကျိုကဇင်းကျေးရွာသည် သောက်သုံးရေသန့်မရှိသဖြင့် ရေသန့်သုံးစွဲရာတွင် အခက်အခဲရှိပါသည်။ အိမ်တချို့တွင် ရေတုံကင်မှရေကို အသန့်ခံကာ သောက်ရေအဖြစ် သုံးစွဲ ရပါသည်။ ချောင်းရှိသောကြောင့် သုံးရေအတွက် မိုးတွင်းအခါ မိုးရေနှင့်ချောင်းကိုအမှီပြု နေထိုင်ကြပါသည်။

ကျန်းမာရေး


ကျန်းမာရေးဆေးပေးမရှိ၍ နာမကျန်းဖြစ်သောအခါ ဆေးမြီးတို (သို့မဟုတ်) အဝေးသို့ သွားရသည့်အခက်အခဲများနှင့် ရင်ဆိုင်နေရပါသည်။ ကျန်းမာရေး လက်လှမ်းမီမှု အလှမ်းကွာဝေး ပါသည်။

အနစ်ချုပ်

ကျိုကဇင်းကျေးရွာသည် နွေရာသီတွင် သောက်သုံးရေသန့်မလုံလောက်ခြင်း ချောင်းရှိသော်လည်း သောက်သုံးရေသန့်မရရှိသောအခက်အခဲ၊ မြေသားလမ်းဖြစ်ပြီး မိုးရာသီတွင် လမ်းပန်း ဆက်သွယ်ရေးအခက်အခဲရှိခြင်း၊ ကျန်းမာရေးဆေးပေးခန်း နီးကပ်စွာ မရှိသောအခက်အခဲများရွာတွင်စာသင်ကျောင်းမရှိ၍အခြားရွာသို့သွားရောက်ပညာသင်ကြားရခြင်းများ ရှိပါသည်။

.ပါဝင်ဆွေးနွေးသူ - ကျား (၆) ဦး၊ မ (၅) ဦး

နေဖြူမြို့နယ်၊ ဆင်လမ်းကြီးအုပ်စု၊ ကျုံကင်းကျေးရွာ အဖွဲ့အစည်းချိတ်ဆက်မှုဇယား သုံးသပ်ချက်



ဆွေးနွေးခြင်းနှင့် ဆန်းစစ်ခြင်း

ကျိုကဇင်းကျေးရွာတွင် သာရေးနာရေးအဖွဲ့၊ ရပ်မိရပ်ဖအဖွဲ့၊ ကျေးရွာခေါင်းဆောင်၊ ရာအိမ်မှူး၊ ဆယ်အိမ်မှူး၊ UNDP အဖွဲ့၊ BG အဖွဲ့များ၊ သမချေးငွေအဖွဲ့ရှိပါသည်။ ကျေးရွာခေါင်းဆောင်၊ ရာအိမ်မှူး၊ ဆယ်အိမ်မှူးများသည် အုပ်စုအုပ်ချုပ်ရေးမှူးရုံး၊ UNDP သည် မြို့နယ် UNDP အဖွဲ့၊ သမချေးငွေအဖွဲ့သည် မြို့နယ်သမချေးငွေ၊ BG အဖွဲ့သည် မြို့နယ်BG အဖွဲ့နှင့် ဆက်စပ်နေပါသည်။လူထုဗဟိုပြုစီမံကိန်းမှဖွဲ့စည်းထားသောကျေးရွာစီမံခန့်ခွဲမှုအဖွဲ့မှာကျေးရွာ၏ ဖွံ့ဖြိုးရေးလုပ်ငန်းများကိုဆောင်ရွက်ကြသည်။

သာရေးနာရေးအဖွဲ့၊ ရပ်မိရပ်ဖအဖွဲ့သည် ကျေးရွာအတွင်းတွင် သီးခြားရပ်တည်ပြီး ရွာ၏သာရေး နာရေး ကိစ္စရပ်များကို ဦးဆောင်ဦးရွက် လုပ်ကိုင်နေသူများဖြစ်ပါသည်။

အနှစ်ချုပ်

ကျိုကဇင်းကျေးရွာသည် အဖွဲ့အစည်းဖွဲ့စည်းမှုအနေနှင့် အတန်အသင့်ရှိပြီး ထိုအဖွဲ့အစည်း များတွင် အမျိုးသမီးပါဝင်မှုရှိသည်ကိုတွေ့ရသည်။ အခြားအဖွဲ့အစည်းများတွင်လည်း အမျိုးသမီးများ ထိုထက်ပိုမိုပါဝင်လျှင် ပို၍စွမ်းဆောင်ရည်များမြင့်မားလာနိုင်ပါသည်။

ပါဝင်ဆွေးနွေးသူ - ကျား (၉) ဦး၊ မ (၉) ဦး

နေဖြူမြို့နယ်၊ ဆင်လမ်းကြီးအုပ်စု၊ ကျွဲကင်းကျေးရွာ ဥစ္စာနေကြွယ်ဝမှု ဇယားသုံးသပ်ချက်

နေဖြူမြို့နယ် ၊ ဆင်လမ်းကြီးအုပ်စု ၊ ကျွဲကင်းကျေးရွာ
 ဥစ္စာနေကြွယ်ဝမှုဇယား

အမျိုးအစား	သတ်ဖြတ်ချက်	အိမ်စောင်ရ အရေအတွက်	ရာခိုင်နှုန်း
ချစ်သား	လယ်စိုက် - ၂၀ - သစ်တော၊ လယ်ဧက၊ စပါးစိုက်၊ စက်လှေ၊ ဆိုင်ကယ်	၄	၅%
အလယ် အလတ်	ဝါးစိုက်၊ ခွပ်ချို၊ ဆိုင်ကယ်၊ လှေ လယ် ၅ ဧက	၁၅	၁၉%
ခွဲစိတ်ပါး	ဝါးစိုက်၊ ခွပ်ချို၊ ၁၀၀ ပါး၊ ခိုက်၊ စက်အိတ် လက်လှုပ်လက်ခတ်၊ ရေနား	၅၉	၇၆%

ပါဝင်အေးစွဲသူ - ၇၈ - ၉
 ၁ - ၁၀
 ၇၈ ၁၀၀%

ဆွေးနွေးခြင်းနှင့် ဆန်းစစ်ခြင်း

ကျိုကဇင်းကျေးရွာတွင် ဆင်းရဲနွမ်းပါးသောအိမ်ခြေ (၅၉)အိမ်၊ ဝါးအိမ်သွပ်မိုးအလယ် အလတ် (၁၅)အိမ်၊ ချမ်းသာသောအိမ် (၄)အိမ် ရှိပါသည်။ ဆင်းရဲနွမ်းပါးသူများခြင်းမှာ အလုပ်အကိုင် ရှားပါးခြင်း၊ မှီခိုသူများပြားခြင်းကြောင့်ဖြစ်ပြီး လမ်းပန်းဆက်သွယ်ရေး အတန်အသင့် ကောင်း သော်လည်း အခွင့်အလမ်းနည်းပါး ပေးလံခြင်း၊ ဝင်ငွေထွက်ငွေမမျှတခြင်း၊ အိမ်ထောင်စုတွင် ကလေးဦးရေ များပြားခြင်း ကြောင့်ဖြစ်ပါသည်။

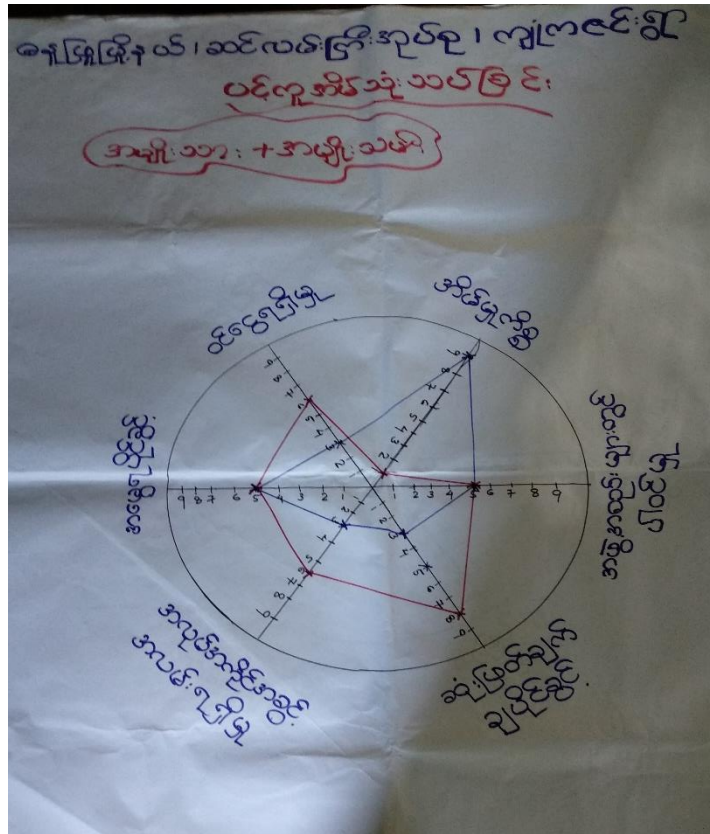
အလုပ်အကိုင်အခွင့်အလမ်း ဖန်တီးပေးခြင်း၊ အသက်မွေးဝမ်းကြောင်းသင်တန်းများ ပို့ချပေး ခြင်းဖြင့် တပိုင်တနိုင် အသက်မွေးလုပ်ငန်း အသေးစားလုပ်ငန်းလေးများအား ဖန်တီးလာနိုင်မည် ဖြစ်သည်။

အနှစ်ချုပ်

နွမ်းပါးရခြင်းမှာ အလုပ်အကိုင်အခွင့်အလမ်းရှားပါးခြင်း၊ ဝင်ငွေထွက်ငွေ မမျှတခြင်း ရင်းနှီးမတည်ငွေ မရှိခြင်း၊ စီးပွားရေး အခက်အခဲရှိခြင်းတို့ကြောင့် ဖြစ်ပါသည်။

ပါဝင်ဆွေးနွေးသူ - ကျား (၉)ဦး၊ မ (၁၀)ဦး

နေဖြူမြို့နယ်၊ ဆင်လမ်းကြီးကျေးရွာအုပ်စု၊ ကျုံကဇင်းကျေးရွာ ပင့်ကူအိမ်သုံးသပ်ချက်



ဆွေးနွေးခြင်းနှင့် ဆန်းစစ်ခြင်း

ကျုံကဇင်းကျေးရွာရှိ အမျိုးသမီးများသည် အိမ်မှုကိစ္စတွင်သာ ပါဝင်မှုများပြီး အမွေရပိုင်ခွင့်၊ အဖွဲ့အစည်းများတွင်ပါဝင်ခွင့်များတွင် အမျိုးသားများနှင့် တန်းတူအခွင့်အရေး ရရှိပါသည်။ အလုပ်အကိုင်အခွင့်အလမ်း၊ ဝင်ငွေရရှိမှု၊ ဆုံးဖြတ်ချက်ချပိုင်ခွင့်များတွင် အမျိုးသားများထက် ပါဝင်ခွင့်နည်းပါးနေသည်ကိုတွေ့ရပါသည်။ စီမံကိန်းမှဖော်ဆောင်သောလုပ်ငန်းများတွင် အမျိုးသမီးများပါဝင်ခြင်းဖြင့် တန်းတူလုပ်အားခရရှိရန် မျှော်မှန်းထားကြပါသည်။ အမျိုးသမီးများ၏ အခန်းကဏ္ဍများကိုထည့်သင်းစဉ်းစား၍ အမျိုးသမီးများ၏ စွမ်းဆောင်ရည်ကိုလည်း ဖော်ထုတ်ပေးသင့်ပါသည်။

အနှစ်ချုပ်

အမျိုးသမီးများသည် အလုပ်အကိုင်အခွင့်အလမ်းရရှိမှု နည်းပါးသောကြောင့် ဝင်ငွေ နည်းပါးနေသည်ကို တွေ့ရပါသည်။ ဝင်ငွေမရရှိသောလုပ်ငန်းများတွင်သာ အချိန်ကုန်နေရသည်ကိုလည်း တွေ့ရှိရပါသည်။

ပါဝင်ဆွေးနွေးသူ - ကျား (၁၀) ဦး၊ မ (၉) ဦး

နေဖြူမြို့နယ်၊ ဆင်လမ်းကြီးအုပ်စု၊ ကျုံကင်းကျေးရွာ ရာသီခွင်ပြ ပြက္ခဒိန်ပုံစံပြဇယား

The image shows a hand-drawn weather calendar on a grid. The title at the top reads 'နေဖြူမြို့နယ်၊ ဆင်လမ်းကြီးအုပ်စု၊ ကျုံကင်းကျေးရွာ ရာသီခွင်ပြ ပြက္ခဒိန်ပုံစံပြဇယား'. The grid has 12 columns representing months and several rows representing different weather-related categories. The categories include:

- အကြောင်းအရာ (Topic)
- ရာသီဥတု (Weather)
- စိုက်ပျိုးရေး (Agriculture)
- ကျန်းမာရေး (Health)
- လမ်းပန်းဆက်သွယ်ရေး (Transportation)
- ဆောက်လုပ်ရေး (Construction)
- အခြား (Others)
- ပွဲအားများ (Festivals)
- လုပ်ငန်းအားလုံး (All work)

 Each cell contains a drawing or text corresponding to the month and category. For example, in the 'Weather' row, January shows a sun, February shows a sun with clouds, March shows rain, and so on. The 'Festivals' row shows various festival icons like a pagoda, a stupa, and a traditional dance.

ဆွေးနွေးခြင်းနှင့် ဆန်းစစ်ခြင်း

ကျုံကင်းကျေးရွာတွင် အဓိက အသက်မွေးဝမ်းကြောင်းအနေနှင့် လယ်ယာလုပ်ငန်း ကို အဓိကထားလုပ်ကိုင်ကြပါသည်။ တံငါလုပ်ငန်း၊ နေ့စားလုပ်ငန်းများလည်း လုပ်ကိုင်ကြပါသည်။

စိုက်ပျိုးရေး - နယုန်၊ ဝါဆို၊ တန်ဆောင်မုန်း၊ နတ်တော်၊ လများတွင် စပါးစိုက်ပျိုးကြ၍ တန်ခူး၊ တန်ဆောင်မုန်း၊ နတ်တော်၊ တပေါင်းလများတွင် ရိတ်သိမ်းကြပါသည်။

လမ်းပန်းဆက်သွယ်ရေး - နယုန်လ မှ တန်ဆောင်မုန်းလအထိ လမ်းပန်းဆက်သွယ်ရေးမကောင်းပါ။

ဝင်ငွေရရှိမှုမှာ - သီတင်းကျွတ်၊ တန်ဆောင်မုန်း၊ နတ်တော်၊ ပြာသိုလများတွင်ဝင်ငွေရရှိပြီး ကျန်လများတွင် ဝင်ငွေနည်းပါးပါသည်။

ကျန်းမာရေး - နယုန်၊ ဝါဆို၊ ဝါခေါင်လများတွင် ကျန်းမာရေးချို့တဲ့မှု များပြားကြပါသည်။

အနှစ်ချုပ်

လမ်းပန်းဆက်သွယ်ရေးခက်ခဲခြင်း၊ သောက်သုံးရေသန့် လုံလောက်မှုမရှိခြင်း၊ အလုပ်အကိုင် ရှားပါးခြင်း၊ ကျန်းမာရေး၊ ပညာရေးနှင့်ပါတ်သက်၍ အလှမ်းကွာဝေးခြင်းများတွေ့ရပါသည်။

ပါဝင်ဆွေးနွေးသူ - ကျား (၁၀) ဦး၊ မ (၁၀) ဦး

ဆင်လမ်းလေးအုပ်စုကျွဲကင်းကျေးရွာ၊ ကျေးရွာလူထုမှဆွေးနွေးနေပုံ



ဆင်လမ်းကြီးအုပ်စုကျွဲကင်းကျေးရွာအစည်းအဝေးပြုလုပ်နေပုံ။



၈။ ကျေးရွာကော်မတီဝင်များစာရင်း

ကျွန်ုပ်တို့

စဉ်	အမည်	ကျား	မ	ရာထူး/တာဝန်
ကျေးရွာစီမံကိန်းအထောက်အကူပြုကော်မတီ				
၁။	ဦးကျော်ဖြူ	✓		ဥက္ကဋ္ဌ
၂။	ဒေါ်တင်မာဝင်း		✓	ဥက္ကဋ္ဌ
ဝယ်ယူရေးဆောင်ကော်မတီ				
၁။	ဒေါ်မြမိုး		✓	ခေါင်းဆောင်
၂။	ဦးစိုးမင်းထွန်း	✓		မှတ်တမ်းတိမ်း
၃။	ဒေါ်စန်းစေ		✓	အဖွဲ့ဝင်
ကျေးရွာငွေစရင်းကိုင်				
၁။	ဦးဝင်းတင်	✓		တာဝန်ခံ
စောင့်ကြည့်ကိစ္စကြပ်ရေးဆောင်ကော်မတီ				
၁။	ဦးကျော်ဝင်းမိုး	✓		ခေါင်းဆောင်
၂။	ဒေါ်သဲအိဖြူ		✓	အဖွဲ့ဝင်
၃။	ဦးထွန်းခင်	✓		အဖွဲ့ဝင်
လည်ပတ်ပြုပြင်ထိန်းသိမ်းရေးဆောင်ကော်မတီ				
၁။	ဒေါ်အေးသန်း		✓	ခေါင်းဆောင်
၂။	ဦးကျော်မိုး	✓		အဖွဲ့ဝင်
၃။	ဒေါ်ဖြူစန်း		✓	အဖွဲ့ဝင်
ဝေဖန်အကြံပြုကိုင်ကြားရေးတာဝန်ခံ				
၁။	ဒေါ်ခင်မာမာ		✓	တာဝန်ခံ
၂။	ဦးဖြူစန်း	✓		တာဝန်ခံ
ကျေးရွာစေတနာ့ဝန်ထမ်း				
၁။	ဦးမင်းမောင်	✓		အကူ
၂။	ဒေါ်ဒေါ်		✓	အကူ
၃။				အကူ
၄။				အကူ

၂၀၁၉ခုနှစ်

နေဖြူဖြူနယ်

ပုံစံ - ၈ - ၁ ကျေးရွာအခြေခံအချက်အလက်များ (Form PC 1)

လမ်းညွှန်ချက်။ ကျေးရွာတစ်ရွာသို့ ပထမဆုံးမိတ်ဆက်ရေး သွားရောက်သောအခါ လူထုစည်းရုံးရေးမှူးသည် ခေါင်းဆောင်များအား ကျေးရွာအချက်အလက်များကို မေတ္တာရပ်ခံ၍ တောင်းခံရသည်။ ဤအချက်အလက်များကို မိတ်ဆက်အစည်းဝေးပတ်ပတ်တောင်းခံရမည်။ စီမံကိန်းမိတ်ဆက်အစည်းဝေးတွင် လူထုစည်းရုံးရေးမှူးသည် ဤအချက်အလက်များအား စစ်ဆေးပြီး မှန်ကန်အောင်ပြုလုပ်ရမည်။ ပြီးနောက်တွင် လူထုစည်းရုံးရေးမှူးမှ သတင်းအချက်အလက်ထံသို့ တာဆင့် ဖြန့်ချိပေးရမည်။

ကျေးရွာခေါင်းဆောင် အမည် ဦး လျော်အောင်	ကျေးရွာခေါင်းဆောင်၏ ဖုန်းနံပါတ် ၀၇-၇၅၃၂၇၃၀၃၅	လူထုစည်းရုံးရေးမှူး၏ အမည် ဦးစောလှော်စွာ
ပြည်နယ်၊တိုင်းဒေသကြီး ဖရာဝတီ	မြို့နယ် ဝန်ကြီး	ကျေးရွာအုပ်စု ဆင်လမ်းကြီး ၊ ကျေးရွာ လှိုင်မင်း

လူဦးရေ	အိမ်ထောင်စုအရေအတွက်	ကိုးကွယ်သည့်ဘာသာ	အိမ်ထောင်စုအရေ
လူမျိုးစု (၁) - ဗမာ	၇၉	ဘာသာ (၁) - ဗုဒ္ဓ	၇၉
လူမျိုးစု (၂) - ကရင်	၁	ဘာသာ (၂) - ခရစ်ယာန်	၁
လူမျိုးစု (၃) -----		ဘာသာ (၃) -----	
လူမျိုးစုရော -----		ဘာသာရော -----	
အခြား			
	အရေအတွက်		
မသန်စွမ်းသူများ	၂		
သက်ကြီးရွယ်အိုများ (၆၅ နှစ် နှင့် အထက်)	၁၉		
စစ်ဘေးရှောင်			

	အမျိုးသား (အရေအတွက်)	အမျိုးသမီး (အရေအတွက်)
လူဦးရေ		
လူမျိုးစု (၁) - ဗမာ	၁၈၀	၁၉၅
လူမျိုးစု (၂) - ကရင်	၁	၂
လူမျိုးစု (၃) -----		
အခြား		
အိမ်ထောင်စုဦးစီး	၇၁	၉

(ခ) အခြေခံအဆောက်အအုံ အသုံးအဆောင်များ

စာသင်ကျောင်း	အမှတ် ခြင်ပါ	ကျန်းမာရေး	အမှတ် ခြင်ပါ	ဘာသာရေး အဆောက် အအုံများ	အမှတ် ခြင်ပါ
မူကြိုကျောင်း	<input type="checkbox"/>	တိုက်နယ်ဆေးရုံ	<input type="checkbox"/>	စေတီ	
မူလတန်းကျောင်း	<input type="checkbox"/>	ကျန်းမာရေးဌာန	<input type="checkbox"/>	ဘုန်းကြီးကျောင်း	
မူလွန်အောင်ကျောင်း	<input type="checkbox"/>	ကျန်းမာရေးဌာနခွဲ	<input type="checkbox"/>	ဟိန္ဒူဘုရားကျောင်း	
အလယ်တန်းကျောင်း	<input type="checkbox"/>	ဆေးပေးမန်း	<input type="checkbox"/>	မရပ်ယာန်ကျောင်း	
လယ်လွန်ကျောင်း	<input type="checkbox"/>	အခြား	<input type="checkbox"/>	ဗလီ	
အထက်တန်းကျောင်း	<input type="checkbox"/>			အခြား	
အခြား	<input type="checkbox"/>				
မှတ်ချက်		မှတ်ချက်		မှတ်ချက်	

(ဂ) ကျွမ်းကျင်သူများမှတ်တမ်း (ကျေးရွာတွင်နေထိုင်သော သို့မဟုတ် တခြားရွာမှလာရောက်သော ကျွမ်းကျင်သူများ)

(၁) စာသင်ကျောင်း		(၂) ကျန်းမာရေး			(၃) လက်မှုပညာ		
	ရွာတွင် နေထိုင် သူ	အခြားရွာမှ လာ သူ		ရွာတွင် နေ ထိုင် သူ	အခြားရွာ မှ လာသူ	ရွာတွင် နေထိုင် သူ	
မူလတန်းပြဆရာ/မ	<input type="checkbox"/>	<input type="checkbox"/>	ဆရာဝန်	<input type="checkbox"/>	<input type="checkbox"/>	လက်သမား	<input checked="" type="checkbox"/>
အထက်တန်းပြဆရာ ၁/မ	<input type="checkbox"/>	<input type="checkbox"/>	လက်ထောက် ကျန်းမာရေးမှူး	<input type="checkbox"/>	<input type="checkbox"/>	ပန်းရံ	<input checked="" type="checkbox"/>
အလယ်တန်းပြဆရာ ၁/မ	<input type="checkbox"/>	<input type="checkbox"/>	အမျိုးသမီးကျန်းမာရေး ဆရာမ	<input type="checkbox"/>	<input type="checkbox"/>	လှုပ်စစ်ကျွမ်း ကျင်၊ ပီးသမား	<input type="checkbox"/>
မူကြိုဆရာ/မ	<input type="checkbox"/>	<input type="checkbox"/>	သားဖွားဆရာမ	<input type="checkbox"/>	<input type="checkbox"/>	ရေပိုက်သွယ်သူ	<input type="checkbox"/>
အခြား	<input type="checkbox"/>	<input type="checkbox"/>	ပြည်သူ့ကျန်းမာရေးလုပ် သား	<input type="checkbox"/>	<input type="checkbox"/>	ကော်ပြင်ဆရာ	<input checked="" type="checkbox"/>
မှတ်ချက်			မှတ်ချက်			မှတ်ချက်	

(ဃ) ကျေးရွာသို့ ရောက်ရှိနိုင်သည့် လမ်းအခြေအနေ / ကျေးရွာတစ်ရွာသည် ၎င်း၏ ကျေးရွာအုပ်စုနှင့် ဆက်သွယ်ထား
လမ်းအခြေအနေ (အောက်ပါတို့ကိုပိုင်းပါ)

ကျောက်ကြမ်းလမ်း ကတ္တရာလမ်း ကွန်ကရစ်လမ်း မော်တော်ဆိုင်ကယ်လ်
ကျောက်ခင်းလမ်း မြေသားလမ်း လူသွားလမ်း အခြား _____

(င) ကျေးရွာဖွံ့ဖြိုးမှုစီမံချက်

(၁) လူထုဗဟိုပြုစီမံကိန်းမစတင်မှ ဤကျေးရွာတွင်ကျေးရွာဖွံ့ဖြိုးမှု
စီမံချက်ရှိခဲ့ပါသလား?

ပိုင်းပါ
ရှိပါသည် မရှိပါ/မသိပါ

(စ) ခရီးအကွာအဝေး

လာမိုင်ခွဲ
မိုင်-----/မသိပါ

(၁) ဤကျေးရွာ၏ပဟိုမှ ၎င်းကျေးရွာအုပ်စု၏ပဟိုအထိ ခရီးမိုင်မည်မျှကွာဝေးသနည်း?
(၂) ဤကျေးရွာမှ ၎င်းကျေးရွာအုပ်စု၏ပဟိုအထိ သွားလာရာတွင်ကြာမြင့်သည့်အချိန်။

ခြေစက်သွေ့ရာသို့တွင်ကြာချိန်- ၂၀ မိနစ် ----- ထော်လာဂျီ/မော်တော်ဆိုင်ကယ်/ခြေလျင်/လား/မော်တော်ဘု
အခြား -----



မိုးရာသီတွင်ကြာချိန်- ၄၀ မိနစ် ----- ထော်လာဂျီ/မော်တော်ဆိုင်ကယ်/ခြေလျင်/လား/မော်တော်ဘု
အခြား -----

(ဆ) ပတ်ဝန်းကျင်ဆိုင်ရာ သဘာဝဘေးအန္တရာယ်
ဤကျေးရွာတွင် ရေကြီးခြင်းကိုသို့ သဘာဝဘေးအန္တရာယ်ကျရောက်ဖူးခြင်း ရှိပါသလား။
 မရှိပါ ရှိပါသည် ရှိလျှင်ဖော်ပြပါ -----

(ဇ) ကျေးရွာတွင် ဖွဲ့စည်းထားသော အဖွဲ့အစည်းများ
လူထုပဟိုပြုစီမံကိန်းမတိုင်မီ ဤကျေးရွာတွင် ကျေးရွာဖွံ့ဖြိုးရေးအတွက် အစိုးရ (သို့) ရွာသားများကိုယ်တိုင်(သို့) စီမံကိန်းတစ်ခုခုမှ ဖွဲ့စည်းထားသည့် အဖွဲ့အစည်းများရှိပါသလား။

(၁) UNDP -----
(၂) သားစေ့ ၆၆ -----

(ဈ) အထွေထွေအုပ်ချုပ်ရေး ဦးစီးဌာန (GAD) မှ မှတ်တမ်းတင်ထားခြင်း
ဤကျေးရွာသည် အထွေထွေအုပ်ချုပ်ရေး ဦးစီးဌာန (GAD) မှ မှတ်တမ်းတင်ထားမှု ရှိပါသလား။
 မရှိပါ ရှိပါသည်

ကျေးရွာခေါင်းဆောင် အမည် ဦးကျော်မောင်
လက်မှတ်  နေ့ ၆.၈.၂၀၁၈.
လူထုစည်းရုံးရေးမှူး အမည် ဦးစောလှေ့ရွှေလှေ့
လက်မှတ်  နေ့ ၆.၈.၂၀၁၈.

ပုံစံ - ၈ - ၂ - စီမံကိန်းစက်ဝန်းအချိန်ဇယား (PC 2)

လမ်းညွှန်ချက်၊ သက်ဆိုင်ရာလုပ်ငန်းများ/လက်ထောက်နည်းဥပဒေများမှ စီမံကိန်းစက်ဝန်းအဆင့်တစ်စီပြီးစီးဆုံးရှုံးမှုနှင့် ကျေးရွာအုပ်စုအတွက် ဤပုံစံကို ဖြည့်သွင်းရမည်။

စည်းရုံးရေးမှူး/ဝန်ထမ်း အမည် ဦးစော ဣန္ဒြေအောင်
 စက်ဝန်းအားအမှတ်ခြံမိမိ စက်ဝန်း(၁) □ စက်ဝန်း(၂) □ စက်ဝန်း(၃)
 □ စက်ဝန်း (၄)

ဖြည့်နယ်/တိုင်း ဧရာဝတီ မြို့နယ် ကျေးရွာအုပ်စု အင်္ဂလန်၊ ငြိမ်း၊ ကျေးရွာ ဂျေ၊ ငါးစင်

စီမံကိန်းအဆင့်အစဉ်အလိုက်	နေ့စွဲ		အစဉ်အဆင့်ဆိုင်ရာစက်ဝန်းအဆင့်အတွက်				အိမ်ထောင်စုပေါင်း	အိမ်ထောင်စု %
	စတင်သည့်နေ့	ပြီးဆုံးသည့်နေ့	အမျိုးသားအရေအတွက်	အမျိုးသမီးအရေအတွက်	အိမ်ထောင်စုအရေအတွက်	လူမျိုးစုတစ်ရပ်စပ်အရေအတွက်နှင့် လူမျိုးအမည်		
၁။ ကျေးရွာစီမံကိန်း မိတ်ဆက်အစည်းအဝေး	၅.၈.၂၀၁၈	၆.၈.၂၀၁၈	၂၉	၂၅	၅၄	၆၈	၈၀%	
၂။ ကျေးရွာဖွံ့ဖြိုးရေး စီမံချက်ရေးဆွဲခြင်း အစည်းအဝေး	၇.၈.၂၀၁၈	၇.၈.၂၀၁၈	၃၂	၃၄	၆၆	၈၀	၉၀%	
၃။ ကျေးရွာအုပ်စု လုပ်ငန်းဆုံးဖြတ်ချက်ချသည့် အစည်းအဝေး								
၄။ မြို့နယ်အဆင့် စီမံကိန်းရေးဆွဲရေး နှင့် အကောင်အထည်ဖော်ရေးကော်မတီ၏ စီမံကိန်း သုံးသပ်မှု အစည်းအဝေး			မလို	မလို	မလို	မလို		
၅။ မြို့နယ် စီမံကိန်းရေးဆွဲရေး နှင့် အကောင်အထည်ဖော်ရေး ကော်မတီ၏ဆုံးဖြတ်ချက်ကို ရွာသို့ အသိပေး အကြောင်းကြားသည့် အစည်းအဝေး								
၆။ စီမံကိန်းလုပ်ငန်းစီမံချက်ရေးဆွဲခြင်း အစည်းအဝေး	မလို	မလို	မလို	မလို	မလို	မလို		
၆.၁။ စီမံကိန်းလုပ်ငန်း အကောင်အထည်ဖော် ရေးဆွဲခြင်း								
၆.၂။ ဝယ်ယူရေးအစီအစဉ် ရေးဆွဲခြင်း								

ပုံစံ - ၈ - ၃ ကျေးရွာဖွံ့ဖြိုးရေး ဦးစားပေးအစီအစဉ် (Form PC 3)

လမ်းညွှန်ချက်၊ အဆင့်(၃) ကျေးရွာဖွံ့ဖြိုးရေးချက်အစည်းအဝေး ပြီးဆုံးသောအခါ ကျေးရွာစီမံကိန်း အထောက်အကူပြု
ကော်မတီသည် လူထုစည်းရုံးရေးမှူးအကူအညီဖြင့် ဤပုံစံကိုပြည့်စုံအောင် ဖြည့်သွင်းရမည်။

လူထုစည်းရုံးရေးမှူး/ဝန်ထမ်း အမည် ဒေါ်ခင်စန္ဒာစိန်

နေ့စွဲ ၇.၈.၂၀၂၁ စက်ဝန်းအား အမှတ်ခြစ်ပါ (✓) စက်ဝန်း(၁)
□ စက်ဝန်း(၂) □ စက်ဝန်း(၃) □ စက်ဝန်း(၄)

ပြည်နယ်/တိုင်း ဧရာဝတီ မြို့နယ် နေပြည်တော် ကျေးရွာအုပ်စု ဆင်လှော် ကျေးရွာ ကျေးရွာ ကျေးလက်

က။ အခက်အခဲအတားအဆီးများအားဆွေးနွေးခြင်း - ယခုလက်ရှိအခြေအနေတွင် ဤကျေးရွာဖွံ့ဖြိုးတိုးတက်ရေးအတွက်
အဓိက အခက်အခဲအတားအဆီးများသည် မည်သည့်အရာဖြစ်ပါသနည်း။ (အမျိုးသား/သမီး အနည်းဆုံးအခက်အခဲ ၅ ခုစီဖော်ပြပါ)

အမျိုးသား အဖွဲ့မှ တင်ပြသောအခက်အခဲအတားအဆီးများ	အမျိုးသမီး အဖွဲ့မှ တင်ပြသောအခက်အခဲအတားအဆီးများ
၁ ကျွန်ုပ်တို့ရွာတွင် မိုးရာသီတွင်လည်း ပင်လောင်းပါသဖြင့် သွားရေလျာရေ ခက်ခဲပါသည်။	၁ ကျွန်ုပ်တို့ရွာတွင် မိုးရာသီတွင်လည်း များ မကောင်းစွာဖြင့် ဆက်ခံပါသည်။
၂ ကျွန်ုပ်တို့ရွာတွင် ပေတက်သုံး ရေကန်တွင် စခန်းခံခဲ့ရပါသည်။	၂ ဥပမာအားဖြင့် မြောက်ပိုင်းကန်တွင် လျှောက် သွားရပါ သို့မဟုတ် များစွာ လျှောက်ရပါ သည်။
၃ ဥပမာအားဖြင့် မလေးကျောင်းရှိသည်။ ကလေး လေးများ ဖွားမြင်ပါ။ ကလေးများ များစွာ ကျွမ်းကျင်လုပ်ဆောင်ခဲပါသည်။	၃ ကျွန်ုပ်တို့ရွာတွင် ပေတက်သုံး ရေကန်ခံခဲ့ရပါ သည်။
၄ ကျွန်ုပ်တို့ရွာတွင် ကျား တိရစ္ဆာန် ဖြစ်ပေါ် ခက်ခဲပါသည်။	၄ ကျွန်ုပ်တို့ရွာတွင် အလုပ် မလုပ်ရပါ။ ပါးလာ ကြောင့် စားထက်နေရခြင်း ခက်ခဲပါသည်။
၅ ကျွန်ုပ်တို့ရွာတွင် စခန်းခံရခြင်း မ ရှိပါ။ ကလေးများ ခက်ခဲပါသည်။	၅ စခန်းခံရခြင်း မရှိပါ။ ကလေးများ ခက်ခဲပါ သည်။
၆	၆ ကိုယ်ပိုင်မြေ မရှိသောကြောင့် များစွာ ကျွမ်းကျင် ခက်ခဲပါသည်။
၇	၇ စားပွဲ ဗဟုသုတ အားနည်းသော အခက်ခဲ ရှိပါသည်။ ကျွမ်းကျင် ခက်ခဲပါသည်။
၈	၈ ကျွန်ုပ်တို့ရွာတွင် ကျား တိရစ္ဆာန် ခက်ခဲပါသည်။

ခ။ မျှော်မှန်းခြင်း - နောင်လာမည့် (၅) နှစ် အတွင်း ကျေးရွာဖွံ့ဖြိုးရေး မျှော်မှန်းလျာထားချက်များအား တင်ပြပါ။

အမျိုးသားအဖွဲ့မှ တင်ပြသော မျှော်မှန်းချက်များ	အမျိုးသမီးအဖွဲ့မှ တင်ပြသော မျှော်မှန်းချက်များ
၁ လျှော်တော်တို့ရွာတွင် လမ်းများ ကောင်းလာပါက သွားရေးလာရေး မဆင်ခြေမည်ဟု မျှော်မှန်း ပါသည်။	၁ မိုးရေအားကောင်းစေရန် လျှော်တော်သူ/သားများ သွားရေးလာရေး အဆင်ပြေမည်ဟု မျှော်မှန်းပါသည်။
၂ မွေရာထိတွင် တောင်သုံး ရေမလုံရာ လောက်ရှေ့ရှိ မျှော်မှန်းပါသည်။	၂ များစားချက် ရေမှာ ရွာသူ/သားများ သွားရေးလာရေး မဆင်ခြေမည်ဟု မျှော်မှန်း ပါသည်။
၃ ဥာဒါတွင် မလေးကျောင်းရှိပါက သွားရေးလာရေး နှင့် လျှော်တော်သူ/သားများ စာချက်မှာ အဆင်ပြေမည်ဟု မျှော်မှန်းပါသည်။	၃ ကောင်းမွန် လာမည်ဟု မျှော်မှန်းပါသည်။
၄ လျှော်တော်တို့ရွာတွင် ဖြောင်းလူးတံတားရှိပါက လူ့စုအစိုးအစိုးဖွဲ့အဆင်ပြေမည်ဟု မျှော်မှန်းပါသည်။	၄ အစည်းအဝေးပြု လုပ်ရာတွင် ခန်းမဆောင်ရွက်ပါက အဆင်ပြေမည်ဟု မျှော်မှန်းပါသည်။
၅ လျှော်တော်တို့ရွာတွင် အစည်းအဝေးခန်းမရှိပါက အစည်းအဝေးပြု လုပ်ရာတွင် အဆင်ပြေမည်ဟု မျှော်မှန်းပါသည်။	၅ ကိုယ်ပိုင်ခြံမြေရှိပါက နေရုံးဝိုင်းရုံးဒါဆင်ခြေမည်ဟု မျှော်မှန်းပါသည်။
၆	၆ စာကြည့်တိုက်ရှိပါက ရွာသူ/သားများ အသိပညာတိုးပွားလာမည်ဟု မျှော်မှန်းပါသည်။
၇	၇ ဆေးပေးခန်း ရှိပါက လျှော်တော် မတွက်လုံခြုံစိတ်ချ ဖြစ်ပါမည်ဟု မျှော်မှန်းပါသည်။
၈	၈ ရွှောင်လူးတံတားကောင်းမွန်ပါက လျှော်တော်သူ/သားများနှင့် ရွာသူ/သားများ သွားလာရေး ကောင်းမွန်မည်ဟု မျှော်မှန်းပါသည်။


ခ။ လူထုစိမ်းကမ်း၏ လာမည့် (၄) နှစ်အတွက် အကျိုးဝင်သော ဦးစားပေး ဖွံ့ဖြိုးတိုးတက်မှု လုပ်ငန်း အစီအစဉ်များအားဖော်ပြပါ။

အဆင့်	ကျေးရွာအတွက် ဦးစားပေး ဖွံ့ဖြိုးတိုးတက်မှု လုပ်ငန်းစဉ်များ	အဆိုပြုသူ (အမျိုးသားများ/ အမျိုးသမီးများ/ အမျိုးသား+ အမျိုးသမီး)	ခန့်မှန်းကုန်ကျ စရိတ်	အကျိုးခံစားခွင့်ရှိသူ ခန့်မှန်းခြေ အရေအတွက်
၁	ရွာတွင်း လွန်ကဲရစ်လမ်း	က + ဝ	၂၇၅ သိန်း	၃၇၅
၂	ရေဝန်ဆောင်ရေး	က + ဝ	၆၅ သိန်း	၃၇၅
၃	ဖြောင်းလူးတံတား	က + ဝ	၁၂၅ သိန်း	
၄	အစည်းအဝေးခန်းမ	က + ဝ		
၅	လျှော်စင်	က + ဝ		
၆	စာကြည့်တိုက်	ဝ		
၇				
၈				

ဃ၊ လူထုစီမံကိန်း၏ လာမည့် (၄) နှစ်အတွက် အကျုံးမဝင်သော ဦးစားပေး ဖွံ့ဖြိုးတိုးတက်မှု လုပ်ငန်း အစီအစဉ်များအားဖော်ပြပါ။

အဆင့်	ကျေးရွာအတွက် ဦးစားပေး ဖွံ့ဖြိုး တိုးတက်မှု လုပ်ငန်းစဉ်များ	အဆိုပြုသူ (အမျိုးသားများ/ အမျိုးသမီးများ/အမျိုးသား+ အမျိုးသမီး)	အခန်းကဏ္ဍ
၁	လှိုပင်ပိုင်ခြင်း	မ	လှိုပင်ပိုင်ခြင်း
၂	ဆေးပေးခြင်း	မ	ဗျားမာရေး
၃	အသက်မွေးဝမ်းကြောင်းသင်တန်း	မ	အသက်မွေးဝမ်းကြောင်းသင်တန်း
၄			
၅			

ခေါင်းဆောင်၊ ကျေးရွာစီမံကိန်းအထောက်အကူပြုကော်မတီမှ အတည်ပြုသည်။

အမည် ဦးကျော်စော လက်မှတ်  နေ့စွဲ ၇.၁၂.၂၀၁၆

ပုံစံ - ၈ - ၁ ကျေးရွာအခြေခံအချက်အလက်များ (Form PC 1)

လမ်းညွှန်ချက်၊ ကျေးရွာတစ်ရွာသို့ ပထမဆုံးမိတ်ဆက်ခရီးသွားရောက်သောအခါ လူထုစည်းရုံးရေးမှူးသည် ကျေးရွာခေါင်းဆောင်များအားကျေးရွာအချက်အလက်များကိုပေတ္တာရပ်ခံ၍တောင်းခံရသည်။ ဤအချက်အလက်များကိုစီမံကိန်းမိတ်ဆက်အစည်းဝေးပေါင်းစုံတောင်းခံရမည်။ စီမံကိန်းမိတ်ဆက်အစည်းဝေးတွင် လူထုစည်းရုံးရေးမှူးသည် ဤအချက်အလက်များအား စစ်ဆေးပြီး မှန်ကန်အောင်ပြုလုပ်ရမည်။ ပြီးနောက်တွင် လူထုစည်းရုံးရေးမှူးမှ သတင်းအချက်အလက်ထံသို့ Tablets မှ တဆင့် ဖြည့်သွင်းရမည်။

ကျေးရွာခေါင်းဆောင် အမည် ဦးကျော်မောင်	ကျေးရွာခေါင်းဆောင်၏ ဖုန်းနံပါတ် ၀၇၅၃၂၇၃၀၃၅	လူထုစည်းရုံးရေးမှူး၏အမည် ဒေါ်ဝင်းထွဋ်ဇော်
ပြည်နယ်တိုင်းဒေသကြီး ဧရာဝတီ	မြို့နယ် ခန့်မြူ	ကျေးရွာအုပ်စု ဘင်္ဂမာမိတ်
ကျေးရွာ		ကျေးရွာ

က၊ လူဦးရေ

လူမျိုးစု	အိမ်ထောင်စုအရေအတွက်	ကိုးကွယ်သည့်ဘာသာ	အိမ်ထောင်စုအရေအတွက်
လူမျိုးစု (၁)---ဗမာ---	၇၈ ✓	ဘာသာ(၁)---ဗုဒ္ဓ---	၇၈ ✓
လူမျိုးစု (၂)-----		ဘာသာ(၂)-----	
လူမျိုးစု (၃)-----		ဘာသာ(၃)-----	
လူမျိုးစုရော-----		ဘာသာရော-----	
အခြား			
အရေအတွက်			
မသန်စွမ်းသူများ	၁ ✓		
သက်ကြီးရွယ်အိုများ (၆၅ နှစ် နှင့် အထက်)	၂၉ ✓		
စစ်ဘေးရှောင်			

	အမျိုးသား(အရေအတွက်)	အမျိုးသမီး(အရေအတွက်)	စုစုပေါင်းအရေအတွက်
လူဦးရေ	၁၆၆	၁၇၉	၃၄၅
လူမျိုးစု (၁)---ဗမာ---	၁၆၆	၁၇၉	၃၄၅ ✓
လူမျိုးစု (၂)-----			
လူမျိုးစု (၃)-----			
အခြား			
အိမ်ထောင်ဦးစီး	၇၀ ✓	၈ ✓	၇၈ ✓

(ခ) အခြေခံအဆောက်အအုံ အသုံးအဆောင်များ

စာသင်ကျောင်း	အမှတ် ခြံစိုက်	ကျန်းမာရေး	အမှတ် ခြံစိုက်	ဘာသာရေးအဆောက် အအုံများ	အမှတ် ခြံစိုက်
အထက်တန်းကျောင်း	<input type="checkbox"/>	ဆေးရုံ	<input type="checkbox"/>	စေတီ	<input type="checkbox"/>
အလယ်တန်းကျောင်း	<input type="checkbox"/>	ကျန်းမာရေးဌာန	<input type="checkbox"/>	ဘုန်းကြီးကျောင်း	<input type="checkbox"/>
မူလတန်းကျောင်း	<input type="checkbox"/>	ကျန်းမာရေးဌာနခွဲ	<input type="checkbox"/>	ဟိန္ဒူဘုရားကျောင်း	<input type="checkbox"/>
မူကြိုကျောင်း	<input type="checkbox"/>	ဆေးပေးခန်း	<input type="checkbox"/>	ခရစ်ယာန်ကျောင်း	<input type="checkbox"/>
အခြား	<input type="checkbox"/>	အခြား	<input type="checkbox"/>	ဗလီ	<input type="checkbox"/>
				အခြား	<input type="checkbox"/>
မှတ်ချက်		မှတ်ချက်		မှတ်ချက်	

(ဂ) ကျွမ်းကျင်သူများမှတ်တမ်း (ကျေးရွာတွင်နေထိုင်သော သို့မဟုတ် တခြားရွာမှလာရောက်သောကျွမ်းကျင်သူများ)

	(၁) စာသင်ကျောင်း		(၂) ကျန်းမာရေး			(၃) လက်မှုပညာရှင်		
	ရွာတွင်နေ ထိုင်သူ	အခြားရွာ မှလာသူ		ရွာတွင်နေ ထိုင်သူ	အခြား ရွာမှ လာသူ		ရွာတွင် နေထိုင်သူ	အခြားရွာ မှလာသူ
မူလတန်းပြဆရာ/မ	<input type="checkbox"/>	<input type="checkbox"/>	ဆရာဝန်	<input type="checkbox"/>	<input type="checkbox"/>	လက်သမား	<input type="checkbox"/>	
အထက်တန်းပြ ဆရာ/မ	<input type="checkbox"/>	<input type="checkbox"/>	လက်ထောက် ကျန်းမာရေးမှူး	<input type="checkbox"/>	<input type="checkbox"/>	ပန်းရုံ	<input type="checkbox"/>	✓
အလယ်တန်းပြဆရာ/မ	<input type="checkbox"/>	<input type="checkbox"/>	အမျိုးသမီးကျန်းမာရေး ဆရာမ	<input type="checkbox"/>	<input type="checkbox"/>	လျှပ်စစ် ကျွမ်းကျင်၊ မီးသမား	<input type="checkbox"/>	<input type="checkbox"/>
မူကြိုဆရာ/မ	<input type="checkbox"/>	<input type="checkbox"/>	သားဖွားဆရာမ	<input type="checkbox"/>	<input type="checkbox"/>	ရေပိုက် သွယ်သူ	<input type="checkbox"/>	<input type="checkbox"/>
အခြား	<input type="checkbox"/>	<input type="checkbox"/>	ပြည်သူ့ကျန်းမာရေးလုပ်သား	<input type="checkbox"/>	<input type="checkbox"/>	စက်ပြင် ဆရာ	<input type="checkbox"/>	✓
မှတ်ချက်			မှတ်ချက်			မှတ်ချက်		

(ဃ) ကျေးရွာသို့ ရောက်ရှိနိုင်သည့်လမ်းအခြေအနေ / ကျေးရွာတစ်ရွာသည် ၎င်း၏ကျေးရွာအုပ်စုနှင့် ဆက်သွယ်ထားသော လမ်းအခြေအနေ (အောက်ပါတို့ကိုပိုင်းပါ)

ကျောက်ကြမ်းလမ်း: ကတ္တရာလမ်း: ကွန်ကရစ်လမ်း: မော်တော်ဆိုင်ကယ်လမ်း:
ကျောက်ခင်းလမ်း: မြေသားလမ်း: လူသွားလမ်း: အခြား: _____

(င) ကျေးရွာဖွံ့ဖြိုးမှုစီမံချက်

(၁) လူထုပဟိုပြုစီမံကိန်းမစတင်မီ ဤကျေးရွာတွင်ကျေးရွာဖွံ့ဖြိုးမှု စီမံချက်ရှိခဲ့ပါသလား? ပိုင်းပါ ရှိပါသည် (မရှိပါ) / မသိပါ

(၂) ရှိခဲ့ပါလျှင် ဤစီမံချက်ကို မည်သည့် ခုနှစ်တွင်ပြင်ဆင်ခဲ့ပါသနည်း? နှစ်-----/မသိပါ

(၃) ဤစီမံချက်ကို မြို့နယ်မှအတည်ပြုခဲ့ပါသလား? ပြုခဲ့ပါသည်/မပြုခဲ့ပါ /မသိပါ

(စ) ခရီးအကွာအဝေး

(၁) ဤကျေးရွာ၏ပဟိုမှ၎င်းကျေးရွာအုပ်စု၏ပဟိုအထိခရီးမိုင်မည်မျှကွာဝေးသနည်း? မိုင်-----/မသိပါ

(၂) ဤကျေးရွာမှ ၎င်းကျေးရွာအုပ်စုပဟိုအထိသွားလာရာတွင်ကြာမြင့်သည့်အချိန်၊

ခြောက်သွေ့ရာသီတွင်ကြာချိန်----- ၂၀.၂၅ မိနစ် ----- ထော်လာရီ/မော်တော်ဆိုင်ကယ်/ခြေလျင်/လား/မော်တော်ဘုတ်/

အခြား: -----

မိုးရာသီတွင်ကြာချိန်----- ၄၀.၂၅ မိနစ် ----- ထော်လာရီ/မော်တော်ဆိုင်ကယ်/ခြေလျင်/လား/မော်တော်ဘုတ်/

အခြား: -----

(ဆ) ပတ်ဝန်းကျင်ဆိုင်ရာသဘာဝဘေးအန္တရာယ်

ဤကျေးရွာတွင်ရေကြီးခြင်းကဲ့သို့ သဘာဝဘေးအန္တရာယ်ကျရောက်ဖူးခြင်း ရှိပါသလား။

မရှိပါ ရှိပါသည် ရှိလျှင်ဖော်ပြပါ-----

(ဇ) ကျေးရွာတွင် ခွဲစည်းထားသော အဖွဲ့အစည်းများ

လူထုပဟိုပြုစီမံကိန်းမတိုင်မီ ဤကျေးရွာတွင် ကျေးရွာဖွံ့ဖြိုးရေးအတွက် အစိုးရ(သို့)ရွာသားများကိုယ်တိုင်(သို့)

စီမံကိန်းတစ်ခုခုမှ ခွဲစည်းထားသည့် အဖွဲ့အစည်းများရှိပါသလား။

(၁) -----

(၂) -----

(ဈ) အထွေထွေအုပ်ချုပ်ရေး ဦးစီးဌာန (GAD) မှ မှတ်တမ်းတင်ထားခြင်း

ဤကျေးရွာသည် အထွေထွေအုပ်ချုပ်ရေး ဦးစီးဌာန (GAD) မှ မှတ်တမ်းတင်ထားမှု ရှိပါသလား။

မရှိပါ ရှိပါသည်

ကျေးရွာခေါင်းဆောင်

အမည် ဦးကျော်စင်

လက်မှတ် [Signature] နေ့စွဲ ၁၆.၈.၂၀၁၉

လူထုစည်းရုံးရေးမှူး

အမည် ဦးထွန်းကျော်စင်

လက်မှတ် [Signature] နေ့စွဲ ၁၆.၈.၂၀၁၉

ပုံစံ- ၈၂- စီမံကိန်းစာတမ်းအချိန်ဇယား (PC 2)

လမ်းညွှန်ချက်၊ သက်ဆိုင်ရာလုပ်ငန်းစဉ်အချိန်ဇယား/လက်ထောက်စည်းညွှန်ချက်များ စီမံကိန်းစာတမ်းအချိန်ဇယား/လက်ထောက်စည်းညွှန်ချက်များ ကျေးရွာနှင့်ကျေးရွာအုပ်စုအတွက် ဤစီမံကိန်းစာတမ်းအချိန်ဇယား

စီမံကိန်းအမျိုးအမည်: ဦးဝင်းထွန်းဇွဲကန်

နေ့စွဲ: ၂၀၂၀.၀၁.၂၀ ကော်မရှင်အဖွဲ့ဝင်ကြီး စက်ဝန်း(၁) စက်ဝန်း(၂) စက်ဝန်း(၃)

ပြည်နယ်/တိုင်း: မကွေး ကျေးရွာအုပ်စု: ကျေးရွာ ကျေးရွာအုပ်စုအမည်: ကျေးရွာ

စီမံကိန်းအမျိုးအမည်	နေ့စွဲ		အစည်းအဝေးတွင်တက်ရောက်သူအရေအတွက်					
	စတင်သည့်နေ့	ပြီးဆုံးသည့်နေ့	အမျိုးသားအရေအတွက်	အမျိုးသမီးအရေအတွက်	အိမ်ထောင်စုအရေအတွက်	လူမျိုးစုံတက်ရောက်သူအရေအတွက်နှင့်လူမျိုးစုံအမည်	အိမ်ထောင်စုပေါင်း	အိမ်ထောင်စု %
၁။ ကျေးရွာစီမံကိန်း: မိတ်ဆက်အစည်းအဝေး	၁၆.၀၁.၂၀	၁၆.၀၁.၂၀	၁၂	၂၅	၄၆	မ.က. - ၂၄၆ /	၅၆	၅၈.၂၅%
၂။ ကျေးရွာစီမံကိန်း: စီမံချက်ရေးဆွဲခြင်းအစည်းအဝေး	၁၇.၀၁.၂၀	၁၇.၀၁.၂၀	၂၂	၂၆	၄၈	မ.က. ၄၈ /	၇၂	၆၁.၅၄%
၃။ ကျေးရွာအုပ်စု လုပ်ငန်းဆောင်ရွက်ချက်အစည်းအဝေး						-		
၄။ မြို့နယ်အဆင့်စီမံကိန်းရေးဆွဲရေးနှင့်အကောင်အထည်ဖော်ရေးကော်မတီ၏စီမံကိန်း သုံးသပ်မှုအစည်းအဝေး	၁၄.၁၁.၂၀	၁၄.၁၁.၂၀	၂၀	၂၀	၄၀	မလို		
၅။ မြို့နယ် စီမံကိန်းရေးဆွဲရေးနှင့်အကောင်အထည်ဖော်ရေးကော်မတီ၏ဆုံးဖြတ်ချက်များအစည်းအဝေး						-		

ပုံစံ - ၀-၃ ကျေးရွာခွဲ၊ ဖြိုးရေး ဦးစားပေးအစီအစဉ် (Form PC 3)

လမ်းညွှန်ချက်။ အဆင့်(၃) ကျေးရွာမှိုက်မှိုက်အစည်းအဝေးပြီးဆုံးသောအခါ ကျေးရွာစီမံကိန်း အထောက်အကူပြု
 ကော်မတီသည် လူထုစည်းရုံးရေးမှူးအကူအညီဖြင့် ဤပုံစံကိုပြည့်စုံအောင် ဖြည့်သွင်းရမည်။

လူထုစည်းရုံးရေးမှူး/ဝန်ထမ်း အမည် ဒိုးဝင်းထွန်းအောင်

နေ့စွဲ ၁၇.၈.၂၀၁၉ . စက်ဝန်းအား အမှတ်ခြစ်ပါ (✓) □ စက်ဝန်း(၁)
 □ စက်ဝန်း(၂) □ စက်ဝန်း(၃) □ စက်ဝန်း(၄)

ပြည်နယ်/တိုင်း <u>ဒဂုံတိုက်</u>	မြို့နယ် <u>ဓနုမြို့နယ်</u>	ကျေးရွာအုပ်စု <u>ဆင်လမ်းကြီး</u>	ကျေးရွာ <u>ကျွန်းကလေး</u>
------------------------------------	--------------------------------	-------------------------------------	------------------------------

တ။ အခက်အခဲအတားအဆီးများအားဆွေးနွေးခြင်း - ယခုလက်ရှိအခြေအနေတွင်ဤကျေးရွာခွဲ၊ ဖြိုးတိုးတက်ရေးအတွက်
 အဓိကအခက်အခဲအတားအဆီးများသည် မည်သည်များဖြစ်ပါသနည်း။ (အမျိုးသား/သမီး အနည်းဆုံးအခက်အခဲ ၅ ခုစီဖော်ပြပါ)

အုပ်စုစွဲ ဆွေးနွေးမှုများမှ တင်ပြသောအခက်အခဲအတားအဆီးများ

မြို့ကျအိတ်တွင်လမ်းမကောင်းသဖြင့် သွားလာရေးအခက်အခဲဖြစ်ပါသည်။	<input type="checkbox"/> ကျား <input type="checkbox"/> မ <input type="checkbox"/> ကျား+မ
ရွာအိတ်တွင်ဆေးကုသရန် အခက်အခဲဖြစ်ပါသည်။	<input type="checkbox"/> ကျား <input type="checkbox"/> မ <input type="checkbox"/> ကျား+မ
ညအခါကလေးကျောင်းအိတ်အတွက် လျှောက်ထားသည့်အခက်အခဲ ကုသရန်အခက်အခဲဖြစ်ပါသည်။	<input type="checkbox"/> ကျား <input type="checkbox"/> မ <input type="checkbox"/> ကျား+မ
ကျေးရွာအုပ်စုအတွင်း သစ်ပျဉ်အောင်ရေးအခက်အခဲဖြစ်ပါသည်။	<input type="checkbox"/> ကျား <input type="checkbox"/> မ <input type="checkbox"/> ကျား+မ
ကျေးရွာအုပ်စုအတွင်း ပျဉ်ရေးအခက်အခဲဖြစ်ပါသည်။	<input type="checkbox"/> ကျား <input type="checkbox"/> မ <input type="checkbox"/> ကျား+မ
ကျေးရွာအုပ်စုအတွင်း ကျေးရွာအုပ်စုအတွင်း အခက်အခဲဖြစ်ပါသည်။	<input type="checkbox"/> ကျား <input type="checkbox"/> မ <input type="checkbox"/> ကျား+မ
ကျေးရွာအုပ်စုအတွင်း အခက်အခဲဖြစ်ပါသည်။	-မ-
ကျေးရွာအုပ်စုအတွင်း အခက်အခဲဖြစ်ပါသည်။	-မ-

ခ။ မျှော်မှန်းခြင်း- နောင်လာမည့် (၅) နှစ် အတွင်း ကျေးရွာခွဲ၊ မြို့ရေး မျှော်မှန်းလျာထားချက်များအား တင်ပြပါ။

အုပ်စုခွဲ၊ ဆွေးနွေးမှုများမှ တင်ပြသော အခက်အခဲအတားအဆီးများ

ကျေးရွာအင်္ဂါလမ်း၊ ၁ တံတား၊ ကောင်းမွန် ဆောင်ရွက်ပေးရေးအတွက် အခက်အခဲများ	<input type="checkbox"/> ကျား ၀၆ ငါးကျား + ၀
သန့်ရှင်းဆောင်ရွက်ပေးရေးအတွက် အခက်အခဲများ	<input type="checkbox"/> ကျား ၀၆ ငါးကျား + ၀
လျှပ်စစ်ဓာတ်၊ ရရှိပါက လျှပ်စစ်ဖွဲ့စည်းရေး အခက်အခဲများအား အခက်အခဲအတားအဆီးများ	<input type="checkbox"/> ကျား ၀၆ ငါးကျား + ၀
ကျေးရွာအုပ်စုအတွက် ရရှိပါက ကျေးရွာ အဖွဲ့အစည်းများအား အခက်အခဲအတားအဆီးများ	<input type="checkbox"/> ကျား ၀၆ ငါးကျား + ၀
ကျေးရွာအုပ်စုအတွက် ရရှိပါက အခက်အခဲအတားအဆီးများ	<input type="checkbox"/> ကျား ၀၆ <input type="checkbox"/> ကျား + ၀
အခက်အခဲအတားအဆီးများ ရရှိပါက အခက်အခဲအတားအဆီးများ	<input type="checkbox"/> ကျား ၀၆ <input type="checkbox"/> ကျား + ၀
အခက်အခဲအတားအဆီးများ ရရှိပါက အခက်အခဲအတားအဆီးများ	မ .

၈။ လူထုစီမံကိန်း၏ လာမည့် (၄) နှစ်အတွက် အကျိုးဝင်သော ဦးစားပေး ဖွံ့ဖြိုးတိုးတက်မှု လုပ်ငန်း အစီအစဉ်များအားဖော်ပြပါ။

ဦးစားပေး အဆင့် သတ်မှတ်ချက်	ကျေးရွာအတွက် ဦးစားပေး ဖွံ့ဖြိုးတိုးတက်မှု လုပ်ငန်းစဉ်များ	အဆိုပြုသူ (အမျိုးသားများ/ အမျိုးသမီးများ/ အမျိုးသား+အမျိုးသမီး)	အခန်းကဏ္ဍ	ခန့်မှန်း ကုန်ကျစရိတ်	အကျိုးခံစားခွင့်ရှိသူခန့်မှန်းခြေအရေအတွက်		
					ကျား	မ	ပေါင်း
၁	ရွာတွင်း ကွန်ကရစ်အိမ်	က + မ	လမ်းပန်း အာဏာပိုင်		၁၆၆	၁၇၉	၃၄၅
၂	ကျေးရွာတွင်း ခရစ်	က + မ	ကျေးရွာရေးရာ		၁၆၆	၁၇၉	၃၄၅
၃	ခြောက်စက္ကန့် တံတား	က + မ	လမ်းပန်း အာဏာပိုင်		၁၆၆	၁၇၉	၃၄၅
၄	လျှပ်စစ်ဓာတ်	က + မ	စီးပွားရေး		၁၆၆	၁၇၉	၃၄၅
၅	အဆင့်မြင့် ဆေးရုံ	က + မ	အခြား အကျိုးစီးပွား		၁၆၆	၁၇၉	၃၄၅
၆	အကျွန်ုပ်တို့၏	မ	။		၁၆၆	၁၇၉	၃၄၅
၇	ဆေးရုံ	မ	ကျေးရွာရေးရာ		၁၆၆	၁၇၉	၃၄၅

၉။ လူထုစီမံကိန်း၏ လာမည့် (၄) နှစ်အတွက် အကျိုးမဝင်သော ဦးစားပေး ဖွံ့ဖြိုးတိုးတက်မှု လုပ်ငန်း အစီအစဉ်များအားဖော်ပြပါ။

အဆင့်	ကျေးရွာအတွက် ဦးစားပေး ဖွံ့ဖြိုးတိုးတက်မှု လုပ်ငန်းစဉ်များ	အဆိုပြုသူ (အမျိုးသားများ/ အမျိုးသမီးများ/ အမျိုးသား+အမျိုးသမီး)	အခန်းကဏ္ဍ
၁	အာဏာပိုင်အိမ်	မ	livelihoods
၂	ကျေးရွာအတွင်း ခရစ်	မ	အခြား
၃			
၄			
၅			

ခေါင်းဆောင်၊ ကျေးရွာစီမံကိန်းအထောက်အကူပြုဧကန်စီမံမှုအတည်ပြုသည်။

အမည် ဒေါ်ကျော်စုဦး လက်မှတ် [Signature] နေ့စွဲ ၁၇.၁.၂၀၁၉

ကဏ္ဍအလိုက်ဦးစားပေးလုပ်ငန်းချုပ်ဖေယာ

ကဏ္ဍ	ဦးစားပေးအဆင့်	လုပ်ငန်းအမျိုးအစား	အဆိုပြုသူ(အပုန်ခြစ်ရန်)			စုနှစ်	ထောက်ပံ့ပည်အဖွဲ့အစည်း(သို့)ဌာန	မှတ်ချက်
			မ	ကျား	ကျား+မ			
အခြေခံအဆောက်အအုံကဏ္ဍ(လမ်း/တံတား/ရေရရှိရေး/ဇီဝလမ်း စရ)	၁	ရွာချင်း ဆက်ကွန်ကရစ်လမ်း			✓	၂၀၁၉	လူထုမတို့ဖြူမိမိကိုင်	
	၂	ရွာတွင်း ကွန်ကရစ်လမ်း			✓	"	"	
	၃	ရွာချင်း ဆက်ကွန်ကရစ်လမ်း			✓	"	"	
	၄	အင်ဂျင်နီ			✓	"	"	
	၅	ဆိုးကမ်း			✓	"	"	
	၆	အကြည့်တိုက်			✓	"	"	
	၇	ဧကစိုက်ခင်း			✓	"	"	
	၈							
လူမှု နီးကပ်ကဏ္ဍ (ညောစေ့/ကျေးရွာအုပ်စုနှင့်ဆိုင်ဆောင်ရွက်ရန်အခြေအနေအထား)	၁	ဆေးပေးခန်း		✓		၂၀၁၉	လူထုမတို့ဖြူမိမိကိုင်	
	၂	အားကြေးကိုင်တိုးချဲ့ဖြန့်		✓		"	"	
	၃							
	၄							
	၅							
သက်တောင့်တော်သောကဏ္ဍ (ပိုက်လိုင်း/ဝန်ဆောင်မှုနှင့်ဆိုင်ဆောင်ရွက်ရန်အခြေအနေအထား)	၁	ဘက်စွမ်းစစ်ကြောင်းအတိုး			✓	၂၀၁၉	ဘက်စွမ်းစစ်ကြောင်းအတိုး	
	၂							
	၃							
	၄							
	၅							
အသားအရေအဆေးကဏ္ဍ	၁							
	၂							
	၃							
	၄							
	၅							
အခြားကဏ္ဍ (ပြန်လည်ထူထောင်မှု လုပ်ငန်းနှင့်ဆိုင်ဆောင်ရွက်ရန်အခြေအနေအထား)	၁	ချေးငွေ		✓		၂၀၁၉	ဘက်စွမ်းစစ်ကြောင်းအတိုး	
	၂	တိုက်ခန်းအိမ်ယာ		✓		"	"	
	၃	အလုပ်ကိုင်		✓		"	"	
	၄							
	၅							