

ပြည်ထောင်စုသမ္မတမြန်မာနိုင်ငံတော်အစိုးရ  
စိုက်ပျိုးရေး၊ မွေးမြူရေးနှင့် ဆည်မြောင်းဝန်ကြီးဌာန  
(ကျေးလက်ဒေသဖွံ့ဖြိုးတိုးတက်ရေးဦးစီးဌာန)

## လူထုပဟိုပြုစီမံကိန်း



National Community Driven Development Project  
(NCDDP)

ကျေးရွာဖွံ့ဖြိုးရေးအစီအစဉ်  
Village Development Plan (VDP)

ပန်းတောင်းမြို့နယ်

၂၀၁၉ခုနှစ်

ဒန့်ဒလွန်ကျေးရွာအုပ်စု၊ ကျီးပင်ကန်ကျေးရွာ



### ဇာတိကာ

- ၁။ ပန်းတောင်းမြို့နယ် အခြေပြမြေပုံ .....3
- ၂။ ကျေးရွာအုပ်စုအခြေပြမြေပုံ .....4
- ၃။ ကျေးရွာအုပ်စုတွင်ပါဝင်သောကျေးရွာများစာရင်း.....4
- ၄။ ကျေးရွာအခြေခံအချက်အလက်များ (ကျေးရွာသမိုင်းကြောင်း).....5
- ၅။ လူထုပူးပေါင်းပါဝင်သော လူမှုဆန်းစစ်ခြင်းနှင့် အကဲဖြတ်ခြင်းလုပ်ငန်းစဉ် အကျဉ်းချုပ်ဇယား.....6
- ၆။ ကျေးရွာဖွံ့ဖြိုးရေးအစီအစဉ်အတွက်အသုံးပြုခဲ့သော PRA Tools တစ်ခုချင်းစီအတွက် သုံးသပ်ချက်များ.....7
  - ၆.၁။ ကျား၊ မ ပင့်ကူအိမ်သုံးသပ်ခြင်း ..... 7
  - ၆.၂။ ကျား/မ ပင့်ကူအိမ်သုံးသပ်ချက်..... 7
  - ၆.၃။ ကျေးရွာအရင်းအမြစ်အသုံးချမှုဇယား ..... 8
  - ၆.၄။ ကျေးရွာအရင်းအမြစ်အသုံးချမှုဇယားသုံးသပ်ချက်..... 8
  - ၆.၅။ ဥစ္စာနေကြွယ်ဝမှု အဆင့်သတ်မှတ်ခြင်း ..... 9
  - ၆.၆။ ဥစ္စာနေကြွယ်ဝမှု အဆင့်သတ်မှတ်ခြင်းသုံးသပ်ချက်..... 9
  - ၆.၇။ အဖွဲ့အစည်းချိတ်ဆက်မှုပြမြေပုံ ..... 10
  - ၆.၈။ အဖွဲ့အစည်းချိတ်ဆက်မှုပြမြေပုံသုံးသပ်ချက်..... 10
  - ၆.၉။ ရာသီခွင်ပြ ပြက္ခဒိန်..... 11
  - ၆.၁၀။ ရာသီခွင်ပြ ပြက္ခဒိန်သုံးသပ်ချက် ..... 11
  - ၆.၁၁။ လူမှုရေးနှင့်ကျေးရွာအရင်းအမြစ်ပြမြေပုံ..... 12
  - ၆.၁၂။ လူမှုရေးနှင့် ကျေးရွာအရင်းအမြစ်ပြမြေပုံသုံးသပ်ချက် ..... 12
- ၇။ ကော်မတီဝင်များရွေးချယ်ခြင်းနှင့် ကျေးရွာဖွံ့ဖြိုးရေးအစီအစဉ်ဆောင်ရွက်မှု မှတ်တမ်းဓါတ်ပုံများ.....13
  - ၇.၁။ ကျေးရွာအစည်းအဝေးနှင့် PRA Tools များအသုံးပြု၍ အချက်အလက်ကောက်ခံခြင်း.....13
  - ၇.၂။ ကျေးရွာ၏ စီမံကိန်းအထောက်အကူပြု ကျေးရွာကော်မတီဝင်များစာရင်း ..... 14
- ၈။ ကျေးရွာအခြေခံအချက်အလက်(ပုံစံ-၁)..... 15
  - ၈.၁။ တတိယနှစ်စက်ဝန်းကျေးရွာအခြေခံအချက်အလက်(ပုံစံ-၁)..... 15
- ၉။ စီမံကိန်းစက်ဝန်းအချိန်ဇယား ( ပုံစံ - ၂ )..... 18
  - ၉.၁။ တတိယနှစ် စီမံကိန်းစက်ဝန်းအချိန်ဇယား ( ပုံစံ - ၂ ) ..... 18
- ၁၀။ ကျေးရွာဖွံ့ဖြိုးရေးဦးစားပေးအစီအစဉ် ( ပုံစံ-၃ ) ..... 19



၁၀.၁။ တတိယနှစ်စက်ဝန်းကျေးရွာဖွံ့ဖြိုးရေးဦးစားပေးအစီအစဉ် ( ပုံစံ-၃ ) .....19

၁၁။ ကျေးရွာအုပ်စုစီမံကိန်းလုပ်ငန်းခွဲရွေးချယ်ခြင်း ( ပုံစံ-၄ ) .....20

    ၁၁.၁။ တတိယနှစ်စက်ဝန်းကျေးရွာအုပ်စုစီမံကိန်းလုပ်ငန်းခွဲရွေးချယ်ခြင်း ( ပုံစံ-၄ ) .....20

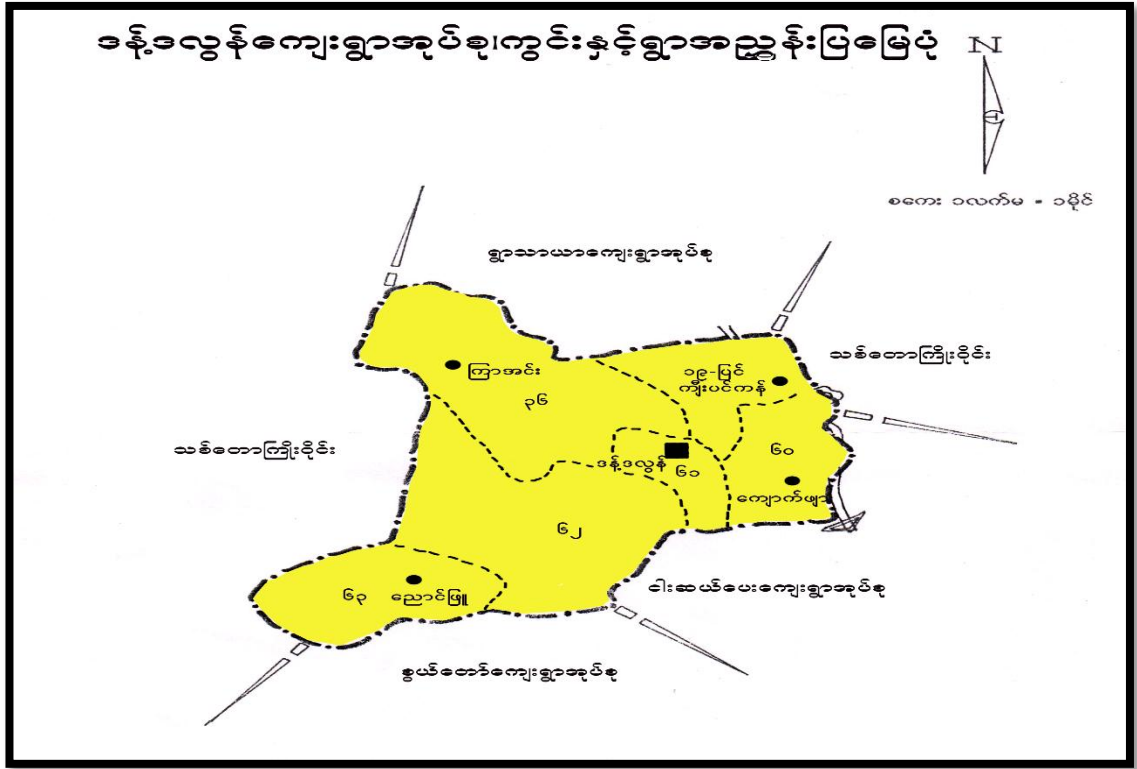
၁၂။ အစည်းအဝေးမှတ်တမ်းများ.....21

၁၃။ ကဏ္ဍအလိုက်ဦးစားပေးဖွံ့ဖြိုးရေးလုပ်ငန်းစဉ်များ(ပုံစံ-၄ နောက်ဆက်တွဲ).....27

    ၁၃.၁။ တတိယနှစ်စက်ဝန်းကဏ္ဍအလိုက်ဦးစားပေးဖွံ့ဖြိုးရေးလုပ်ငန်းစဉ်များ(ပုံစံ-၄ နောက်ဆက်တွဲ).....27



### ၂။ ကျေးရွာအုပ်စုအခြေပြမြေပုံ



### ၃။ ကျေးရွာအုပ်စုတွင်ပါဝင်သောကျေးရွာများစာရင်း

- ၁. ဒန်ဒလွန်
- ၂. ကြာအင်းရွာသစ်
- ၃. ကြာအင်းရွာဟောင်း
- ၄. ကျောက်ဖြာ
- ၅. ညောင်ဖြူ
- ၆. ကျီးပင်ကန်



### ၄။ ကျေးရွာအခြေခံအချက်အလက်များ (ကျေးရွာသမိုင်းကြောင်း)

၁၉၉၉-၂၀၀၀ ခုနှစ် နိုင်ငံတော်အစိုးရသည်ညောင်ကိုင်းရေလှောင်တံတည်ဆောက်ခဲ့၍ ဒန့်ဒလွန် အုပ်စု ရှိရွာ များသည် ငါးဆယ်ပေးအုပ်စုနှင့်ဒေါင်းမြတ်နား အုပ်စုကြားတွင်ရွှေ့ပြောင်းနေထိုင်ခဲ့ကြသည်။ ကျေးရွာရှိရွာသူရွာသားများ သည် တောင်သူလယ်သမားများဖြစ်သောကြောင့် ရွှေ့ပြောင်းပေးသောနေရာ တွင် လုပ်ကိုင်စားသောက်ရန်အခက် အခဲရှိနေသဖြင့် ဒန့်ဒလွန်ရွာဟောင်းသို့ပြန်၍ ပြောင်းရွှေ့လာခဲ့ကြ သည်။ နိုင်ငံ တော်မှချပေးသောရွာနှင့်ပြောင်းရွှေ့ နေသောကျေးရွာမှာ ၅မိုင်ခန့်ဝေးကွာသောကြောင့် ရေလမ်း နှင့်လည်းကောင်းကုန်းလမ်းဖြင့်လည်းကောင်းသွားလာ ခဲ့ရသောကြောင့် ပညာရေး၊ကျန်းမာရေးတို့တွင် များ စွာအခက်အခဲများရှိခဲ့ပါသည်။ထို့ကြောင့်ဒန့်ဒလွန်အုပ်စုရယူကဥက္ကဋ္ဌဦးကျော်ရွှေနှင့်မယကဥက္ကဋ္ဌ ဦး ကျော် တင့်တို့ကရွာတည်ထောင်ရန် တောင်းခံခဲ့ပါသည်။ထို့ကြောင့် ၂၀၀၃ခုနှစ် ၁၁လပိုင်း ၂၁ရက်နေ့တွင် ကျီး ပင်ကန် ကျေးရွာဟုအမည်တွင်လာခဲ့ပါသည်။







၆.၃။ ကျေးရွာအရင်းအမြစ်အသုံးချမှုဇယား

၆၂	၆	၈ + ၁၂
ခွါးလှည်း	ရေထွေး	ဘုန်းကြီးကျောင်း
လယ်	ရွေးချို့	ဘုရား
ထွန်းစက်	အပ်ချပ်စက်	ဆိုင်ဇာယ်
လှေစက်		စက်ဘီး
		စာသင်ကျောင်း

၆.၄။ ကျေးရွာအရင်းအမြစ်အသုံးချမှုဇယားသုံးသပ်ချက်

ကျေးရွာအတွင်းရှိ အရင်းအမြစ်များအား ခွဲဝေသုံးစွဲနိုင်မှုအပေါ် မူတည်၍ အရင်းအမြစ်များ အပေါ်လက်လှမ်း မီမှု၊ ဆုံးဖြတ်ချက်ချနိုင်မှု၊ အသုံးချနိုင်မှုနှင့် အရင်းအမြစ်ဆက်နွယ်သော ပြဿနာများအား သိရှိမြင်သာစေရန် ရည်ရွယ်ပါသည်။

ကျေးရွာအတွင်းရှိ သုသန်လမ်း၊ ဘုန်းကြီးကျောင်း၊ ဆိုင်ကယ်၊ စက်ဘီး၊ စာသင်ကျောင်း စသည့် အရင်းအမြစ်များကို မျှတစွာသုံးစွဲကြပါသည်။ ထိန်းချုပ်မှုတွင် အမျိုးသားများက အများဆုံးထိန်းချုပ်ကြသည်။ ရေတွင်း၊ အပ်ချပ်စက်နှင့် ဈေးဆိုင် တို့ကို အမျိုးသမီးတို့က ထိန်းချုပ်ကြသည်။



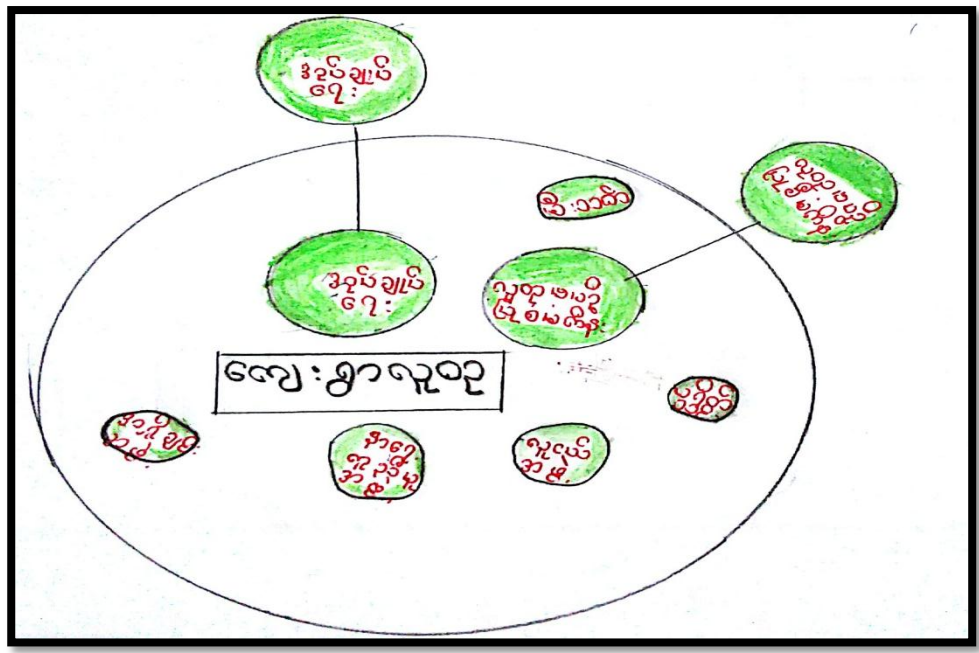
၆.၅။ ဥစ္စာဓနကြွယ်ဝမှု အဆင့်သတ်မှတ်ခြင်း

အမျိုးအစား	သတ်မှတ်ချက် / နှုန်းလိာ်	ဒုတိယဆောင်ရွက်မှု	စာရင်းအကျ
အဆင့်မြင့်ဆောင်ရွက်မှု	လယ်(၃၇)ဧက / ပျဉ်ထောင်သွပ်မိုး၊ ဒုတိယလှည်း၊ နွား၊ ဆိုင်ကယ်	၂၀	၁၄.၇၁
အလယ်အလတ်ဒုတိယဆောင်ရွက်မှု	သွပ်မိုး၊ ထရက်ကား၊ လှည်း၊ နွား၊ လယ်(၁၇)ဧက၊ ဆိုင်ကယ်	၄၆	၃၃.၈၂
လက်လုပ်လက်စားဒုတိယဆောင်ရွက်မှု	သွပ်မိုး၊ ထရက်ကား၊ လက်လုပ်လက်စား	၇၀	၅၁.၄၇
	စုစုပေါင်း	၁၃၆	၁၀၀

၆.၆။ ဥစ္စာဓနကြွယ်ဝမှု အဆင့်သတ်မှတ်ခြင်းသုံးသပ်ချက်

ကျီးပင်ကန်ကျေးရွာတွင် ဥစ္စာဓနကြွယ်ဝမှုအဆင့်သတ်မှတ်ချက်အရ ၎င်းကျေးရွာတွင်အိမ်ထောင်စုအမျိုးအစား(၃)မျိုးတွေ့ရှိလာရပါသည်။ ၎င်းတို့မှာ အဆင်ပြေသောအိမ်ထောင်စု၊ အလယ်အလတ် အိမ်ထောင်စုနှင့်နွမ်းပါးသောအိမ်ထောင်စု ဟူ၍ရှိပါသည်။ အဆင်ပြေသောအိမ်ထောင်စုတွင် လယ်(၃)ဧက၊ ပျဉ်ထောင်သွပ်မိုး၊ အိမ်၊ လှည်း၊ နွား၊ အိမ် တို့ပိုင်ဆိုင်ကြပါသည်။ အလယ်အလတ်အိမ်ထောင်စုတွင် သွပ်မိုး၊ ထရက်ကား၊ လှည်း၊ နွား၊ ဆိုင်ကယ်၊ လယ်(၁)ဧကတို့ပိုင်ဆိုင်ကြပါသည်။ လက်လုပ်လက်စားအိမ်ထောင်စုတွင် သွပ်မိုး၊ ထရက်ကားနှင့်လက်လုပ်လက်စားလုပ်ကိုင်ကြပါသည်။ နွမ်းပါးသောအိမ်ထောင်စုတွင် မြေပိုင်ယာပိုင်မရှိခြင်း၊ ပညာရေး အားမထားနိုင်ခြင်း၊ လက်လုပ်လက်စားလုပ်ကိုင်စားသောက်ရသောကြောင့်ဖြစ်ပါသည်။

### ၆.၇။ အဖွဲ့အစည်းချိတ်ဆက်မှုပြမြေပုံ



### ၆.၈။ အဖွဲ့အစည်းချိတ်ဆက်မှုပြမြေပုံသုံးသပ်ချက်

ကျီးပင်ကန်ကျေးရွာတွင် ကျေးရွာလူထုများနှင့်ချိတ်ဆက်နေသောအဖွဲ့အစည်းများစွာရှိပါသည်။ ၎င်းအဖွဲ့အစည်းများ မှာ အရှိချင်းအဖွဲ့၊နာရေးကူညီမှုအဖွဲ့၊လူငယ်အဖွဲ့၊ပရိတ်အသင်း၊အုပ်ချုပ်ရေးအဖွဲ့နှင့်လူထုပဟိုပြုစီမံကိန်းတို့ဖြစ်ပါသည်။ထိုအဖွဲ့များမှ ကျေးရွာလူထုနှင့်ချိတ်ဆက်မှုအကောင်းဆုံးအဖွဲ့မှာလူထုပဟိုပြုစီမံကိန်းနှင့်အုပ်ချုပ်ရေးအဖွဲ့တို့ဖြစ်ပြီးကျန်အဖွဲ့များမှာကျေးရွာ နှင့်ချိတ်ဆက်မှုအားနည်းကြောင်းတွေ့ရသည်။မြို့နယ်နှင့်ချိတ်ဆက်နေသောအဖွဲ့မှာ အုပ်ချုပ်ရေးအဖွဲ့နှင့်လူထုပဟိုပြုစီမံကိန်းတို့ ဖြစ်သည်။

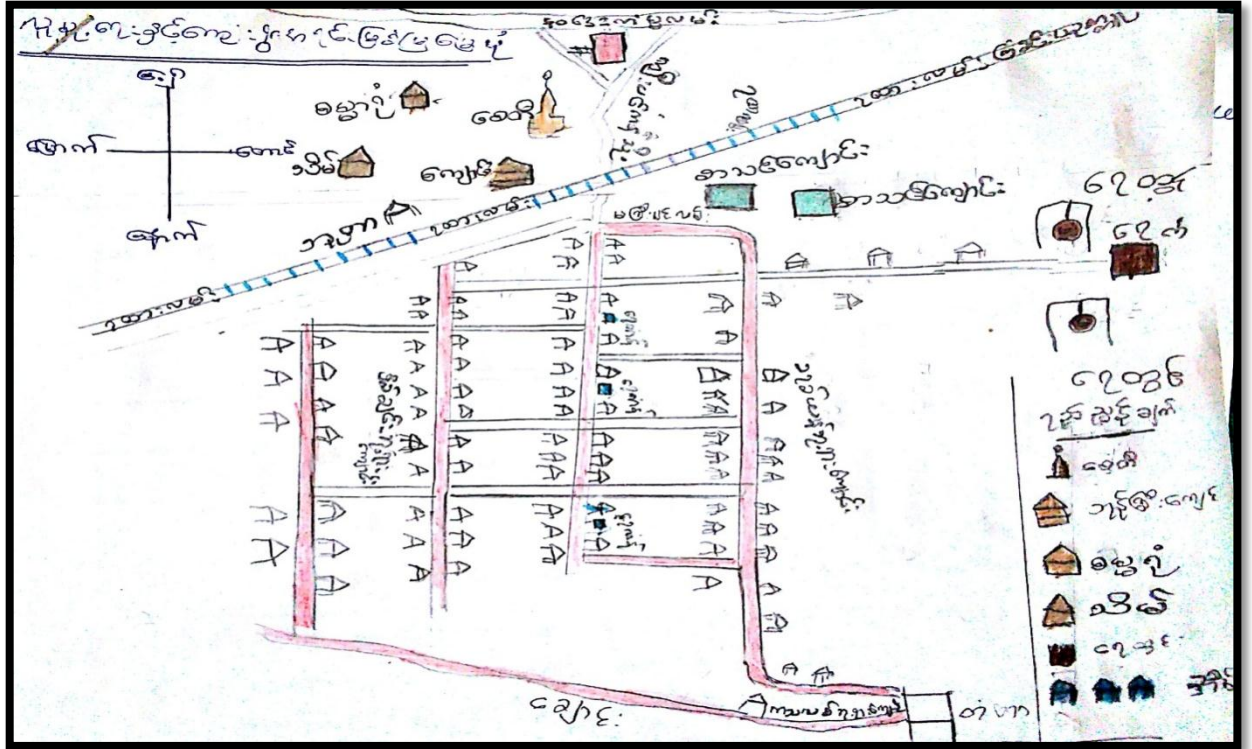
၆.၉။ ရာသီခွင်ပြ ပြက္ခဒိန်

အလောင်းအရာ	တံခွန်	ပုစိမ်း	ပုစိမ်း	ပုစိမ်း	ပုစိမ်း	ပုစိမ်း	ပုစိမ်း	ပုစိမ်း	ပုစိမ်း	ပုစိမ်း	ပုစိမ်း	ပုစိမ်း
ကုသိဥပဒေ	★	★	★	★	★	★	★	★	★	★	★	★
စိုက်ပျိုးရေး	-	-	ပုစိမ်း	ပုစိမ်း	ပုစိမ်း	ပုစိမ်း	ပုစိမ်း	ပုစိမ်း	ပုစိမ်း	ပုစိမ်း	ပုစိမ်း	ပုစိမ်း
ရေအိုင်	-	-	-	-	-	-	-	-	-	-	-	-
ကျန်းမာရေး	-	-	ကျန်းမာရေး	ကျန်းမာရေး	ကျန်းမာရေး	ကျန်းမာရေး	ကျန်းမာရေး	ကျန်းမာရေး	ကျန်းမာရေး	ကျန်းမာရေး	ကျန်းမာရေး	ကျန်းမာရေး
ကုသိပွဲတော်	ပွဲတော်	ပွဲတော်	-	-	-	-	-	-	-	-	-	ပွဲတော်
ဝေခွဲရရှိမှု	ရ	ရ	ရ	ရ	ရ	ရ	ရ	ရ	ရ	ရ	ရ	ရ
ရည်ညွှန်းချက်	★	★	★	★	★	★	★	★	★	★	★	★
	ရေ	ရေ	ပုစိမ်း	ပုစိမ်း	ပုစိမ်း	ပုစိမ်း	ပုစိမ်း	ပုစိမ်း	ပုစိမ်း	ပုစိမ်း	ပုစိမ်း	ပုစိမ်း

၆.၁၀။ ရာသီခွင်ပြ ပြက္ခဒိန်သုံးသပ်ချက်

ကျီးပင်ကန်ကျေးရွာရှိရာသီဥတုအခြေအနေမှာပုံမှန်အတိုင်းနှွေ၊မိုးနှင့်ဆောင်းဟူ၍ ရှိနေပြီးစိုက်ပျိုးရေး အနေဖြင့် နယုန် လတွင်စတင်စိုက်ပျိုးကြပြီးစပါးနှင့်ပဲတို့ကိုအဓိကထားစိုက်ပျိုးကြသည်။ ရေရရှိမှုအနေဖြင့် ဝါဆို နှင့်ဝါခေါင်လများတွင်သာ ရေလုံ လောက်မှုရှိနေပြီးကျန်လများတွင်ရေရရှိမှုနည်းပါးကြောင်းတွေ့ရသည်။ ကျန်းမာရေးအနေဖြင့်ဝမ်းပျက်ဝမ်းလျှောရောဂါ၊တုတ် ကွေးရောဂါ နှင့်ငှက်ဖျားရောဂါများဖြစ်တတ်ပြီးရာသီ အကူးအပြောင်းအချိန်တွင် အဖြစ်များကြောင်းတွေ့ရသည်။ ပွဲတော်များအနေဖြင့် သင်္ကြန်ပွဲတော်၊ညောင်ရေသွန်းပွဲတော်၊ မီးထွန်းပွဲတော်၊ကထိန်ပွဲတော်နှင့်ပဌာန်းပွဲတော်များရှိကြသည်။ ဝင်ငွေရရှိမှုတွင် စပါးရိတ်သိမ်းပြီးသော ပြာသို၊ တပို့တွဲလနှင့် တပေါင်းလတို့တွင်သာပေါများမှုရှိပြီးကျန်လများတွင်ဝင်ငွေရရှိမှု အသင့်အတင့် အခြေအနေသာ ရှိပါသည်။

### ၆.၁၁။ လူမှုရေးနှင့်ကျေးရွာအရင်းအမြစ်ပြမြေပုံ



### ၆.၁၂။ လူမှုရေးနှင့် ကျေးရွာအရင်းအမြစ်ပြမြေပုံသုံးသပ်ချက်

ကျေးရွာ၏ အခြေခံအဆောက်အအုံနှင့်စီးပွားရေး၊ လမ်းပန်းဆက်သွယ်ရေး၊ ကျေးရွာ၏ လိုအပ်ချက်များ ကျေးရွာ၏လိုအပ်ချက်များ အသက်မွေးဝမ်းကြောင်းဆိုင်ရာများကို လေ့လာနိုင်မည်။

ကျေးရွာ၏အခြေခံအဆောက်အအုံများသည် လယ်ယာလုပ်ငန်းဖြင့်အသက်မွေးဝမ်းကြောင်းပြုကြသည်။ ကျေးရွာရှိလမ်းများသည် မိုးတွင်းကာလတွင်ပျက်စီးမှုများရှိသည်။ ပညာရေးအနေဖြင့် ကျေးရွာတွင်ဘုန်းတော်ကြီး သင်ပညာရေးကျောင်းရှိသည်။ ကျေးရွာတွင် လျှပ်စစ်မီးမရသည့်အတွက် လူနေမှုအဆင့်အတန်းနိမ့်ကျမှု ရှိသည်။ ကျေးရွာရှိအိမ်ထောင်စုအများစုမှာဗုဒ္ဓ ဘာသာကိုးကွယ်ကြပြီးခရစ်ယာန်ကိုးကွယ်သူအနည်းငယ်ရှိသည်။ လူထုပ ဟိုပြုစီမံကိန်းမှ ပထမနှစ်စက်ဝန်းတွင် မြေသားရေကန်ရှိပြီးထိုကန်မှရေယူသုံးစွဲလျက်ရှိသည်။

၇။ ကော်မတီဝင်များရွေးချယ်ခြင်းနှင့် ကျေးရွာဖွံ့ဖြိုးရေးအစီအစဉ်ဆောင်ရွက်မှု မှတ်တမ်းဓါတ်ပုံများ

၇.၁။ ကျေးရွာအစည်းအဝေးနှင့် PRA Tools များအသုံးပြု၍ အချက်အလက်ကောက်ခံခြင်း





၇.၂။ ကျေးရွာ၏ စီမံကိန်းအထောက်အကူပြု ကျေးရွာကော်မတီဝင်များစာရင်း

ဒီရီးလွန် ကျေးရွာအုပ်စု၊ ..... ဤပင်လယ်ကမ်းကျေးရွာ စီမံကိန်းအထောက်အကူပြု ကော်မတီဝင်များ

စဉ်	ကော်မတီ	ရာထူး	အမည်	နေရပ်	ဖုန်းနံပါတ်	မှတ်ချက်	
၁	ကျေးရွာစီမံကော်မတီ	ဥက္ကဋ္ဌ	ဦးစိန်စို	ဦးပင်လယ်	၀၇-၇၅၂ ၂၄၆ ၂၆၅		
		ဥက္ကဋ္ဌ	ဒေါ်လှအေး	"	၀၇-၇၇၇ ၄၄၆ ၇၆၇		
၂	ခေတ္တစာရင်းကိုင်	ကျေးရွာ ခေတ္တစာရင်းကိုင်	ဒေါ်အိဇာမေ	"	၀၇-၇၀၂ ၂၀၇ ၆၈၂		
၃	ခေတ္တနာပုံစံထမ်း	ကျေးရွာ ခေတ္တနာပုံစံထမ်း	ဦးဌေးအောင်	ဦးပင်လယ်	၀၇-၇၅၇ ၄၆၂ ၂၈၇		
		"	ဒေါ်ခင်အေး	"	၀၇-၇၇၀ ၆၃၃ ၇၀၂		
		"					
		"					
၄	ဝယ်ယူရေးဆပ်ကော်မတီ	ဥက္ကဋ္ဌ	ဦးကျော်ဝင်းအောင်	ဦးပင်လယ်	၀၇-၂၆၀ ၃၅၃ ၆၂၆		
		မှတ်တမ်းထိန်း	ဒေါ်ခေယျာနီ	"	၀၇-၇၇၇ ၂၂၀ ၇၂၇		
		အဖွဲ့ဝင်	ဦးအောင်ဦးစွန်း	"			
၅	အကြံပြုရေးကြီးကြပ်ရေးဆပ်ကော်မတီ	ဥက္ကဋ္ဌ	ဦးဝင်းဌေး	"	၀၇-၇၇၈ ၈၅၇ ၄၃၇		
		အဖွဲ့ဝင်	ဒေါ်သန်းနွဲ့	"	၀၇-၇၅၂ ၅၈၅ ၅၂၈		
		အဖွဲ့ဝင်					
၆	ဝေဖန်အကြံပြုတိုင်းကြားချက်ပြုစုရေးအဖွဲ့	ကျေးရွာအုပ်စုအဖွဲ့	ဒေါ်တင်စိုစို	ဦးပင်လယ်	၀၇-၇၈၇ ၇၃၂ ၈၄၇		
		"	ဦးအောင်ကျော်စို	"	၀၇-၇၅၅ ၈၀၂ ၈၇၇		
၇	လည်ပတ်ကိန်းသိမ်းရေးဆပ်ကော်မတီ	ဥက္ကဋ္ဌ	ဒေါ်ခင်အေးဦး	"	၀၇-၇၇၃ ၅၆၇ ၀၇၆		
		အဖွဲ့ဝင်	ဦးတင်အေး	"	၀၇-၈၇၇ ၅၂၇ ၈၈၆		
		အဖွဲ့ဝင်					



၈။ ကျေးရွာအခြေခံအချက်အလက်(ပုံစံ-၁)

၈.၁။ တတိယနှစ်စက်ဝန်းကျေးရွာအခြေခံအချက်အလက်(ပုံစံ-၁)

**ပုံစံ - ၈ - ၁ ကျေးရွာအခြေခံအချက်အလက်များ(Form PC 1)**

လမ်းညွှန်ချက်၊ ကျေးရွာတစ်ရွာသို့ ပထမဆုံးပိတ်ဆက်ရေး သွားရောက်သောအခါ လူထုစည်းရုံးရေးမှူးသည် ကျေးရွာ ခေါင်းဆောင်များအား ကျေးရွာအချက်အလက်များကို မေတ္တာရပ်ခံ၍ တောင်းခံရသည်။ ဤအချက်အလက်များကို စီမံကိန်း ပိတ်ဆက်အစည်းဝေးမတိုင်မီတောင်းခံရမည်။ စီမံကိန်းပိတ်ဆက်အစည်းဝေးတွင် လူထုစည်းရုံးရေးမှူးသည် ဤအချက်အလက် များအား စစ်ဆေးပြီး မှန်ကန်အောင်ပြုလုပ်ရမည်။ ပြီးနောက်တွင် လူထုစည်းရုံးရေးမှူးမှ သတင်းအချက်အလက်ထဲသို့ Tablets မှ တဆင့် ဖြည့်သွင်းရမည်။

ကျေးရွာခေါင်းဆောင် အမည် <b>ဦးတင်ထွန်း</b>	ကျေးရွာခေါင်းဆောင်၏ ဖုန်းနံပါတ် <b>၀၇၈၇၄၅၁၄၈၈၆</b>	လူထုစည်းရုံးရေးမှူး၏ အမည် <b>ဦးအောင်မီဟ</b>
ပြည်နယ်၊တိုင်း၊ဒေသကြီး -ပဲခူးတိုင်း	မြို့နယ် -ပန်းတောင်းမြို့နယ်	ကျေးရွာအုပ်စု <b>ဒဂုံ၊ ၈ လွန်</b>
		ကျေးရွာ <b>ကျီးပင်ကန်</b>

**က၊ လူဦးရေ**

လူမျိုးစု	အိမ်ထောင်စုအရေအတွက်	ကိုးကွယ်သည့်ဘာသာ	အိမ်ထောင်စုအရေအတွက်
လူမျိုးစု (၁) <b>ချင်း</b>	<b>138</b>	ဘာသာ (၁) <b>ခရစ်ယာန်</b>	
လူမျိုးစု (၂) <b>-----</b>	<b>-----</b>	ဘာသာ (၂) <b>-----</b>	
လူမျိုးစု (၃) <b>-----</b>		ဘာသာ (၃) <b>-----</b>	
လူမျိုးစုရော <b>-----</b>		ဘာသာရော <b>-----</b>	
အခြား			
	<b>အရေအတွက် 138</b>		
မသန်စွမ်းသူများ	<b>4</b>		
သက်ကြီးရွယ်အိုများ (၆၅ နှစ် နှင့် အထက်)	<b>24</b>		
စစ်ဘေးရှောင်			

	အမျိုးသား (အရေအတွက်)	အမျိုးသမီး (အရေအတွက်)
လူဦးရေ		
လူမျိုးစု (၁) <b>ချင်း</b>	<b>298</b>	<b>266</b>
လူမျိုးစု (၂) <b>-----</b>		
လူမျိုးစု (၃) <b>-----</b>		
အခြား		
အိမ်ထောင်စုစီ	<b>120</b>	<b>16</b>





(ခ) အခြေခံအဆောက်အအုံ အသုံးအဆောင်များ

စာသင်ကျောင်း	အမှတ် ခြံပိ	ကျန်းမာရေး	အမှတ် ခြံပိ	ဘာသာရေး အဆောက် အအုံများ	အမှတ် ခြံပိ
အထက်တန်းကျောင်း	<input type="checkbox"/>	ဆေးရုံ	<input type="checkbox"/>	ဇေတီ	<input type="checkbox"/>
အလယ်တန်းကျောင်း	<input checked="" type="checkbox"/>	ကျန်းမာရေးဌာန	<input type="checkbox"/>	ဘုန်းကြီးကျောင်း	<input checked="" type="checkbox"/>
မူလတန်းကျောင်း	<input type="checkbox"/>	ကျန်းမာရေးဌာနခွဲ	<input type="checkbox"/>	ဟိန္ဒူဘုရားကျောင်း	<input type="checkbox"/>
မူကြိုကျောင်း	<input type="checkbox"/>	ဆေးပေးခန်း	<input type="checkbox"/>	ရေစိမ့်ယူရေးစနစ်	<input checked="" type="checkbox"/>
အခြား	<input type="checkbox"/>	အခြား	<input type="checkbox"/>	ဇလီ	<input type="checkbox"/>
				အခြား	<input type="checkbox"/>
မှတ်ချက်		မှတ်ချက်		မှတ်ချက်	
အကယ်၍					
အလေးပေးပါ					

(ဂ) ကျွမ်းကျင်သူများမှတ်တမ်း (ကျေးရွာတွင်နေထိုင်သော သို့မဟုတ် တခြားရွာမှ လာရောက်သော ကျွမ်းကျင်သူများ)

(ခ) စာသင်ကျောင်း			(၂) ကျန်းမာရေး			(၃) လက်မှုပညာရှင်		
	ရွာတွင်နေ ထိုင်သူ	အခြားရွာမှ လာသူ		ရွာတွင်နေ ထိုင်သူ	အခြား ရွာမှ လာသူ		ရွာတွင် နေ ထိုင်သူ	အခြားရွာ မှ လာသူ
မူလတန်းပြဆရာ/မ	<input checked="" type="checkbox"/>	<input type="checkbox"/>	ဆရာဝန်	<input type="checkbox"/>	<input type="checkbox"/>	လက်သမား	<input checked="" type="checkbox"/>	<input type="checkbox"/>
အထက်တန်း ပြဆရာ/မ	<input checked="" type="checkbox"/>	<input type="checkbox"/>	လက်ထောက် ကျန်းမာရေးမှူး	<input type="checkbox"/>	<input type="checkbox"/>	ပန်းရံ	<input checked="" type="checkbox"/>	<input type="checkbox"/>
အလယ်တန်း ပြဆရာ/မ	<input checked="" type="checkbox"/>	<input checked="" type="checkbox"/>	အခြားသီးကျန်းမာရေး ဆရာမ	<input type="checkbox"/>	<input type="checkbox"/>	လျှပ်စစ်ကျွမ်း ကျင်ပညာရှင်	<input type="checkbox"/>	<input type="checkbox"/>
မူကြိုဆရာ/မ	<input checked="" type="checkbox"/>	<input type="checkbox"/>	သားရွေးဆရာမ	<input type="checkbox"/>	<input type="checkbox"/>	ရေပိုက်သွယ်သူ	<input checked="" type="checkbox"/>	<input type="checkbox"/>
အခြား	<input type="checkbox"/>	<input type="checkbox"/>	ပြင်ဆင်သူကျန်းမာ ရေးလုပ်သား	<input type="checkbox"/>	<input type="checkbox"/>	စက်ပြင်ဆရာ	<input checked="" type="checkbox"/>	<input type="checkbox"/>
မှတ်ချက်			မှတ်ချက်			မှတ်ချက်		

(ဃ) ကျေးရွာသို့ ရောက်ရှိနိုင်သည့် လမ်းအခြေအနေ / ကျေးရွာတစ်ရွာသည် ၎င်း၏ ကျေးရွာအုပ်စုနှင့် ဆက်သွယ်ထားသော လမ်းအခြေအနေ (အောက်ပါတို့ကို ဝိုင်းပါ)

ကျောက်ကြမ်းလမ်း: ကတ္တရာငယ်      ကွန်ကရစ်လမ်း: \_\_\_\_\_  
 ကျောက်ခင်းလမ်း: မြေသားငယ်      လှသွားလမ်း: \_\_\_\_\_  
 မော်တော်ဆိုင်ကယ်လမ်း: \_\_\_\_\_  
 အခြား: \_\_\_\_\_

(င) ကျေးရွာဖွံ့ဖြိုးမှုစီမံချက်

- (၁) လူထုထုတ်ပြန်စီမံကိန်းမစတင်မီ ဤကျေးရွာတွင်ကျေးရွာဖွံ့ဖြိုးမှု စီမံချက်ရှိခဲ့ပါသလား? ပိုင်းပါ  
ရှိပါသည်/မရှိပါ/မသိပါ
- (၂) ရှိခဲ့ပါလျှင် ဤစီမံချက်ကို မည်သည့် ခုနှစ်တွင်ပြင်ဆင်ခဲ့ပါသနည်း? နှစ်-----မသိပါ
- (၃) ဤစီမံချက်ကို ဖြည့်နယ်မှုအတည်ပြုခဲ့ပါသလား? ပြင်ဆင်သည်/မပြင်ဆင်ပါ/မသိပါ



(စ) ခရီးအကွာအဝေး

(၁) ဤကျေးရွာ၏ဗဟိုမှ ၎င်းကျေးရွာအုပ်စု၏ဗဟိုအထိ ခရီးမိုင်မည်မျှကွာဝေးသနည်း? မိုင် ၃.၇၀ မီတာ

(၂) ဤကျေးရွာမှ ၎င်းကျေးရွာအုပ်စုဗဟိုအထိ သွားလာရာတွင်ကြာမြင့်သည့်အချိန်

ခြောက်သွေ့ရာသီတွင်ကြာချိန် ----- ၃.၇၀ မိလီ ----- ထော်လာဂျီ/မော်တော်ဆိုင်ကယ်/ခြေလျင်/လား/မော်တော်ဘုတ်/  
အခြား -----

မိုးရာသီတွင်ကြာချိန် ----- ၃.၇၀ မိလီ ----- ထော်လာဂျီ/မော်တော်ဆိုင်ကယ်/ခြေလျင်/လား/မော်တော်ဘုတ်/  
အခြား -----

(ဆ) ပတ်ဝန်းကျင်ဆိုင်ရာ သဘာဝဘေးအန္တရာယ်

ဤကျေးရွာတွင် ရေကြီးခြင်းကဲ့သို့ သဘာဝဘေးအန္တရာယ်ကျရောက်ဖူးခြင်း ရှိပါသလား။

မရှိပါ  ရှိပါသည် ရှိလျှင်ဖော်ပြပါ -----

(ဇ) ကျေးရွာတွင် ဖွဲ့စည်းထားသော အဖွဲ့အစည်းများ

လူထုဗဟိုပြုစီမံကိန်းမတိုင်မီ ဤကျေးရွာတွင် ကျေးရွာဖွံ့ဖြိုးရေးအတွက် အစိုးရ (သို့) ရွာသားများကိုယ်တိုင် (သို့) စီမံကိန်းတစ်ခုခုမှ ဖွဲ့စည်းထားသည့် အဖွဲ့အစည်းများရှိပါသလား။

(၁) မိုးသောက်အဖွဲ့ -----

(၂) ငေါမကအဖွဲ့ -----

(၃) အရွယ်စဉ်အဖွဲ့ -----

(၄) -----

(ဈ) အထွေထွေအုပ်ချုပ်ရေး ဦးစီးဌာန (GAL) မှ မှတ်တမ်းတင်ထားခြင်း

ဤကျေးရွာသည် အထွေထွေအုပ်ချုပ်ရေး ဦးစီးဌာန (GAD) မှ မှတ်တမ်းတင်ထားမှု ရှိပါသလား။

မရှိပါ  ရှိပါသည်

ကျေးရွာခေါင်းဆောင်

အမည် မြီးတင်ထွေး

လက်မှတ် နေ့စွဲ

လူထုစည်းရုံးရေးမှူး

အမည် မြီးဒေဝါသီဟ

လက်မှတ် နေ့စွဲ



၉။ စီမံကိန်းစက်ဝန်းအချိန်ဇယား ( ပုံစံ -၂ )

၉.၁။ တတိယနှစ် စီမံကိန်းစက်ဝန်းအချိန်ဇယား ( ပုံစံ -၂ )

ပုံစံ - ၀ -၂ - စီမံကိန်းစက်ဝန်းအချိန်ဇယား (PC 2)

လမ်းပန်းကူး သက်ဆိုင်ရာလူထုစည်းရုံးရေးမှူး/လက်ထောက်နည်းပညာမှူးများမှ စီမံကိန်းစက်ဝန်းအဆင့်တစ်ခုစီပြီးစီးတိုင်း ကျေးရွာနှင့် ကျေးရွာအုပ်စုအတွက် ဤပုံစံကို ဖြည့်သွင်းရမည်။							
စည်းရုံးရေးမှူး/ဝန်ထမ်း အမည် <b>ဦးဒွေအောင်</b>							
ဇနီး <b>ဒေါ်ခင်စု</b>				စက်ဝန်းအားအမှတ်ခြစ်ပါ <input type="checkbox"/> စက်ဝန်း(၁) <input type="checkbox"/> စက်ဝန်း(၂) <input checked="" type="checkbox"/> စက်ဝန်း(၃) <input type="checkbox"/> စက်ဝန်း(၄)			
ဖြည့်နယ်/တိုင်း - <b>ပဲခူးတိုင်းဒေသကြီး</b>		မြို့နယ် - <b>ပန်းတောင်မြို့နယ်</b>		ကျေးရွာအုပ်စု <b>ဒဂုံဒီလွန်</b>		ကျေးရွာ <b>ကျီးပင်ကုန်</b>	

စီမံကိန်းအဆင့်ရွက်ဖူးအဆင့်များ	ဇနီး		အစည်းအဝေးတွင်တက်ရောက်သူအရေအတွက်				တက်ရောက်သူ အိမ်ထောင်စု %
	စတင်သည် ဇနီး	ပြီးဆုံးသည်ဇနီး	အမျိုးသား အရေအတွက်	အမျိုးသမီး အရေအတွက်	အိမ်ထောင်စု အရေအတွက်	လူဦးရေကောက်ရောက်သူ အရေအတွက်နှင့် လူမျိုးစုအမည်	
၁။ ကျေးရွာစီမံကိန်း မိတ်ဆက်အစည်းအဝေး	3.10.18	3.10.18	၆၈	၇၇	၈၁	၅၆; ၈၁	
၂။ ကျေးရွာဖွံ့ဖြိုးရေး စီမံချက်ရေးဆွဲခြင်း အစည်းအဝေး	3.10.18	3.10.18	၅၁	၄၀	၉၁	၅၆; ၉၁	
၃။ ကျေးရွာအုပ်စု လုပ်ငန်းဆုံးဖြတ်ချက်ချသည့် အစည်းအဝေး							
၄။ မြို့နယ်အဆင့် စီမံကိန်းရေးဆွဲရေး နှင့် အကောင်အထည်ဖော်ရေးကော်မတီ၏ စီမံကိန်း သုံးသပ်မှု အစည်းအဝေး							
၅။ မြို့နယ် စီမံကိန်းရေးဆွဲရေး နှင့် အကောင်အထည်ဖော်ရေး ကော်မတီ၏ဆုံးဖြတ်မှုကို ရွာသို့ အသိပေး အကြောင်းကြားသည့် အစည်းအဝေး							





၁၁။ ကျေးရွာအုပ်စုစီမံကိန်းလုပ်ငန်းခွဲရွေးချယ်ခြင်း ( ပုံစံ-၄ )

၁၁.၁။ တတိယနှစ်စက်ဝန်းကျေးရွာအုပ်စုစီမံကိန်းလုပ်ငန်းခွဲရွေးချယ်ခြင်း ( ပုံစံ-၄ )

M&E/MIS (3rd Cycle)

ပုံစံ - ၀ - ၄ ကျေးရွာအုပ်စုစီမံကိန်းလုပ်ငန်းခွဲရွေးချယ်ခြင်းပုံစံ(Form PC 4)

လမ်းညွှန်ချက်၊ စီမံကိန်းလုပ်ငန်းခွဲရွေးချယ်မှုအစည်းအဝေးပြီးနောက်တွင် ကျေးရွာအုပ်စုမှ CF/TFတို့၏ အကူအညီရယူ၍ ကျေးရွာစီတောက်ကော်မတီမှ လက်မှတ်ရေးထိုးပြီး အဆိုပါပုံစံအား ပြည့်စုံအောင်ဖြည့်သွင်းရမည်။ ဤပုံစံအား ပြည့်စုံစွာဖြည့်သွင်းပြီးပါက ကျေးရွာအုပ်စုဖွံ့ဖြိုးတိုးတက်ရေးစီမံချက်တွင် TPIC သို့ ပေးပို့ရန်အတွက် နောက်ဆက်တွဲအဖြစ် ထားရှိရမည်။ CF မှ ကျေးရွာတစ်ရွာချင်းစီ၏ စီမံကိန်းလုပ်ငန်းခွဲဆိုင်ရာ အချက်အလက်များကို MIS သို့ ထည့်သွင်းရမည်။ (ယခုနှစ်စီမံကိန်းလုပ်ငန်းခွဲ မလုပ်ကိုင်သော ကျေးရွာများ မပါဝင်ပါ။)

ကျေးရွာစည်းရုံးရေးမှူး/ဝန်ထမ်းအမည် ဒေါ်ဖြူမိုးအိဝေ

နေ့စွဲ 10.1.2019

စက်ဝန်းအားအမှတ်ခြိပ်ပေးပါ။(✓) စက်ဝန်း(၁) စက်ဝန်း(၂) စက်ဝန်း(၃)  
စက်ဝန်း(၄)

ပြင်နယ်/တိုင်း - ပဲခူးတိုင်း၊ မြို့နယ် - ပန်းတောင်းမြို့နယ်၊ ကျေးရွာအုပ်စု ၅၄၊ ဒါယွန်

ကျေးရွာအမည်	ဆောင်ရွက်မည့် လုပ်ငန်းများ	အတိုင်းအတာ	ခန့်မှန်း တိုက်ရိုက် အကျိုးခံစားခွင့် ရှိသူများ	အဆိုပြု တင်ပြသူ	ခန့်မှန်းကုန်ကျစရိတ်			
					စီမံကိန်းမှ ထည့်ဝင်မှု	ကျေးရွာမှ ထည့်ဝင်မှု	အခြားထည့်ဝင်မှု (ဖော်ပြပါ) ထည့်ဝင်ငွေ၊ အမည်/အဖွဲ့	စုစုပေါင်း
ပျောက်မြို့	ကျောက်ကြီးမြေ နယ်	( ၂၁၀၀' x ၁၃' x ၉' )	၇၈၃ က - ၃၅၇ မ - ၄၅၅	<input type="checkbox"/> ကျား <input type="checkbox"/> မ ✓ကျား+မ	၂၃,၃၀၀,၀၀၀			၂၃,၃၀၀,၀၀၀
ဩစာအင်း (ရွာဟောင်း)	ကျောက်ကြီးမြေ နယ်	( ၂၅၀၀' x ၁၂' x ၉' )	၇၅၇ က - ၃၉၁ မ - ၃၆၆	<input type="checkbox"/> ကျား <input type="checkbox"/> မ ✓ကျား+မ	၂၅,၀၀၀,၀၀၀			၂၅,၀၀၀,၀၀၀
ကျောက်ဖြာ	ကျောက်ကြီးမြေ နယ်	( ၁၆၀၀' x ၁၂' x ၉' )	၂၀၁ က - ၉၁ မ - ၁၁၀	<input type="checkbox"/> ကျား <input type="checkbox"/> မ ✓ကျား+မ	၁၂,၀၀၀,၀၀၀			၁၂,၀၀၀,၀၀၀
				<input type="checkbox"/> ကျား <input type="checkbox"/> မ <input type="checkbox"/> ကျား+မ				

ဒေါ်ဖြူမိုးအိဝေ  
 ဦးဘိန်းဗွင်  
 ဒေါ်ညိုညိုထွေး  
 ၂၀၁၉.၀၁.၁၀

၁၂။ အစည်းအဝေးမှတ်တမ်းများ

အစည်းအဝေးရည်ရွယ်ချက်	ပထမပတ်စပိတ်အဖွဲ့အစည်း၏အစည်းအဝေး ပြုလုပ်ခြင်း	
ကျေးရွာအမည်	ကျိုးပင်ကန်	
ကျေးရွာအုပ်စုအမည်	ဒဂုံ၊ ဒလုံ	
နေ့စွဲ ၁၃.၁၀.၂၀၂၀	နေရာ၊ ကျေးရွာအုပ်စု ဝေးကြီးကျေးရွာ	
တက်ရောက်သူဦးရေ	အချိန် ၇:၀၀ ဖြင့် ၁၂:၀၀	
ကျား ( ၅၀ ) ဦး		
မ ( ၄၀ ) ဦး		
ပေါင်း ( ၉၀ ) ဦး		

အစည်းအဝေးအစီအစဉ်များ

- ၁) ... ကျေးရွာအဖွဲ့အစည်း၏ အဖွဲ့အစည်းများကို ရေပေးရေးစီမံခန့်ခွဲခြင်း
- ၂) ... တာဝန်ကျပေးရန်အတွက် မြေပုံ ရေးဆွဲခြင်း၊ မြေပုံအရ လိုအပ်သည့်နေရာများကို ဖော်ပြခြင်း
- ၃) ... နေရာဒေသ စီမံခန့်ခွဲခြင်း (ပထမအကြိမ်) တွင် တွေ့ကြုံခဲ့ရသော ပြဿနာများကို အညွှန်းပေးခြင်း
- ၄) ... စီမံခန့်ခွဲရေးနှင့် ပတ်သက်သည့် အချက်အလက်များကို ရှင်းလင်းပြောဆိုခြင်း
- ၅) ... စောင့်ကြည့်စောင့်ရှောက်ရေးအဖွဲ့အစည်းများ၏ လုပ်ငန်းစဉ်များကို စိစစ်ရာတွင် ပါဝင်ရန် အကြံပေးခြင်း
- ၆) ... ကျေးရွာအဖွဲ့အစည်းများ၏ အဖွဲ့အစည်းများကို ပံ့ပိုးဆောင်ရွက်ခြင်း

အစည်းအဝေးဆွေးနွေးချက်များ

ကျေးရွာအဖွဲ့အစည်း၏ အဖွဲ့အစည်းများကို စီမံခန့်ခွဲရေးအဖွဲ့မှ စောင့်ကြည့်စောင့်ရှောက်မှုပေးခြင်း၊ ကျေးရွာအဖွဲ့အစည်းများကို ပံ့ပိုးဆောင်ရွက်ခြင်း၊ မြေပုံအရ လိုအပ်သည့်နေရာများကို ဖော်ပြခြင်း၊ မြေပုံအရ လိုအပ်သည့်နေရာများကို ဖော်ပြခြင်း၊ မြေပုံအရ လိုအပ်သည့်နေရာများကို ဖော်ပြခြင်း





အစည်းအဝေးဆုံးဖြတ်ချက်များ

ဝိပဲက်များက ပေးပို့စေလိုသည့် အချက်အလက်များကို အခြေခံပြီး အစည်းအဝေးတက်ရောက်သူများက အတည်ပြုခဲ့သည့် ဆုံးဖြတ်ချက်များကို အောက်ဖော်ပြပါအတိုင်း ဖော်ပြပါမည်။

ဝိပဲက်များက အတည်ပြုခဲ့သည့် ဆုံးဖြတ်ချက်များကို အခြေခံပြီး အစည်းအဝေးတက်ရောက်သူများက အတည်ပြုခဲ့သည့် ဆုံးဖြတ်ချက်များကို အောက်ဖော်ပြပါအတိုင်း ဖော်ပြပါမည်။

ဝိပဲက်များက အတည်ပြုခဲ့သည့် ဆုံးဖြတ်ချက်များကို အခြေခံပြီး အစည်းအဝေးတက်ရောက်သူများက အတည်ပြုခဲ့သည့် ဆုံးဖြတ်ချက်များကို အောက်ဖော်ပြပါအတိုင်း ဖော်ပြပါမည်။

အစည်းအဝေးမှတ်တမ်းတင်သူ  
 လက်မှတ် .....  
 အမည် .....  
 ရာထူး: .....











၁၃။ ကဏ္ဍအလိုက်ဦးစားပေးဖွံ့ဖြိုးရေးလုပ်ငန်းစဉ်များ(ပုံစံ-၄ နောက်ဆက်တွဲ)

၁၃.၁။ တတိယနှစ်စက်ဝန်းကဏ္ဍအလိုက်ဦးစားပေးဖွံ့ဖြိုးရေးလုပ်ငန်းစဉ်များ(ပုံစံ-၄ နောက်ဆက်တွဲ)

၁၂၆

ကဏ္ဍအလိုက် လုပ်ငန်းမျှော်လင့်ချက်

ကဏ္ဍ	စဉ်	လုပ်ငန်းအမျိုးအစား	အဆိုပြုသူ(အပုန်ခြစ်ရန်)		ခုနှစ်	ထောက်ပံ့ပည့်အဖွဲ့အစည်း (သို့)ဌာန	မှတ်ချက်
			ကျား	မ			
အထိမြစ်အထောက်အပံ့ကဏ္ဍ (လမ်း/တံတား/မရေရှိရေး/အိမ်အမှတ်စဉ်)	၁	သဘာဏ်သုံး ငှက်သင်္ကန်း		✓	၂၀၁၈		
	၂	ငှက်သင်္ကန်း တူးဖော်ခြင်း		✓	၂၀၁၈		
	၃	အိ.လ.စ.ငှက်		✓	၂၀၁၈		
	၄						
	၅						
လမ်းဖွံ့ဖြိုးရေးကဏ္ဍ (ပညာရေး/ ကျန်းမာရေး နှင့် ဆိုင်ခေါင်းစာအထောက်အပံ့များနှင့် အခြားလိုအပ်ချက်များ)	၁	စာဖြူညှိတိုက်		✓	၂၀၁၈		
	၂	မူလတန်းကျောင်း		✓	၂၀၁၈		
	၃	ဆေးပေးခန်း	✓		၂၀၁၈		
	၄						
	၅						
သက်မွေးဝမ်းကျောင်းကဏ္ဍ (စိုက်ပျိုးရေး/ မွေးမြူရေး နှင့် ဆိုင်ခေါင်းစာ အထောက်အပံ့များနှင့် အခြားလိုအပ်ချက်များ)	၁	စိုက်ပျိုးရေး/ နှင်းပဲညာ		✓	၂၀၁၈		
	၂						
	၃						
	၄						
	၅						
သဘာဝဘေးအန္တရာယ် ကျယ်ပြန့်ရေး ကဏ္ဍ	၁						
	၂						
	၃						
	၄						
	၅						
အခြားကဏ္ဍ (ဌာနဆိုင်ရာများသို့ လိုအပ်ချက် နှင့် အကောင်အထည် ဖော်စောက်ဖွဲ့စည်းနိုင်ခြင်းရှိ သော လုပ်ငန်းများ)	၁	အလယ် အကျဉ်းအဖွဲ့		✓	၂၀၁၈		
	၂						
	၃						
	၄						
	၅						



### ကျေးရွာဖွံ့ဖြိုးရေးစီမံချက်အရည်အသွေးထိန်းချုပ်မှု (Checklist for VDP)

#### VDP အရည်အသွေးထိန်းချုပ်မှု

ထိန်းချုပ်သူ-	ရက်စွဲ-	ရွာ-	VDP ရက်စွဲ-
			မြို့နယ်-
			ကျေးရွာအုပ်စု-

#### (၁) VDP စာရွက်စာတမ်းပြီးဆုံးမှုကိုစစ်ဆေးပါ။ (OM အရ)

- မျက်နှာဖုံး (အဖုံး)
- မာတိကာ
- ကျေးရွာအခြေခံ Data
- PSA အကျဉ်းချုပ်နှင့် PRA လုပ်ငန်းစဉ်
- အမျိုးသား/အမျိုးသမီးအဖွဲ့များ၏ အခက်အခဲများ
- ကျေးရွာမျှော်မှန်းချက် (ဆွေးနွေးချက်ရလဒ်)
- အမျိုးသား/အမျိုးသမီးအဖွဲ့များသဘောတူထားသည့် နောင်လေးနှစ်အတွက် ဦးစားပေးလုပ်ငန်းများစာရင်း (အခြေခံအဆောက်အအုံ၊ အသက်မွေးမှု၊ ပညာရေး၊ လူမှုရေးထိန်းသိမ်းမှု....)

#### နောက်ဆက်တွဲများ-

- လူမှုရေးအကဲဖြတ်မှု စာရွက်စာတမ်းခါတ်ပုံနှင့် PRA လုပ်ငန်းစဉ် (ဖြစ်နိုင်လျှင်)၊ မြေပုံများပါရမည်၊ စည်းစိမ်ပိုင်ဆိုင်မှုအဆင့်၊ vennပုံ...
- ကျေးရွာစီမံကိန်းရေးဆွဲရေးအစည်းအဝေးမိတ္တူ
- ကျေးရွာ၏အချက်အလက် (PC 1 ပုံစံ)
- ကျေးရွာမျှော်မှန်းချက်

#### (၂) လူမှုရေးအကဲဖြတ်မှုအရည်အသွေးနှင့် VDP စစ်ဆေးပါ။

- VDP တွင်ပါဝင်သောဦးရေ (အမျိုးသား/အမျိုးသမီး)-
- လူမှုရေးအကဲဖြတ်မှုအရည်အသွေးနှင့် VDP အတွက် ရက်ပေါင်း-
- PRA ပစ္စည်းများအသုံးပြုသည့် အရေအတွက်-
- ပါဝင်သောဦးရေနှင့် လုပ်ငန်းများမှတ်တမ်းတင်ခြင်း (အစည်းအဝေးမှတ်တမ်း၊ အဖွဲ့ခါတ်ပုံ၊ တိုင်းရင်းသားအနည်းစုနှင့် ထိခိုက်လွယ်သောအဖွဲ့များ)
  - အလွန်ကောင်း
  - ကောင်း
  - ညံ့
- လုပ်ငန်းများမှတ်တမ်းတင်ခြင်းနှင့် အမျိုးသမီးအဖွဲ့အစည်းအဝေး၏ရလဒ် အားခွဲခြားပေးထားသလား။
  - ရှိ
  - မရှိ
- စီမံကိန်းအရေအတွက် (အမျိုးသား/အမျိုးသမီးရွေးချယ်မှုအရေအတွက်)-
  - PRAနှင့်သက်ဆိုင်သောအခြားစီမံကိန်းအရေအတွက် (အမျိုးသား/အမျိုးသမီးရွေးချယ်မှုအရေအတွက်)-



### လူထုဗဟိုပြုစီမံကိန်း

### ကျေးလက်လူထုအခြေပြု၊ ဖွံ့ဖြိုးမှုကိုတိုးရှေးရှု

လူထုဗဟိုပြုစီမံကိန်း၊ သိပ္ပံလမ်းနှင့် ဆုတောင်းပြည့်ဘုရားလမ်းထောင့်၊ ကြခတ်ရပ်ကွက်ပန်းတောင်းမြို့နယ်၊  
ပဲခူးတိုင်းဒေသကြီး၊ ရုံးဖုန်း ၀၉- ၄၂၂၃၉၅၅၇ [www.cdd.drdmyanmar.org](http://www.cdd.drdmyanmar.org)