

ပြည်ထောင်စုသမ္မတမြန်မာနိုင်ငံတော်အစိုးရ  
စိုက်ပျိုးရေး၊ မွေးမြူရေးနှင့် ဆည်မြောင်းဝန်ကြီးဌာန  
ကျေးလက်ဒေသဖွံ့ဖြိုးတိုးတက်ရေးဦးစီးဌာန  
နေဖြူမြို့နယ်  
လူထုဗဟိုပြုစီမံကိန်း(ဒုတိယနှစ်စက်ဝန်း)

National Community Driven Development Project  
(NCDDP)



လူထုဗဟိုပြု စီမံကိန်း

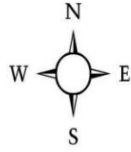
ကျေးရွာဖွံ့ဖြိုးရေးအစီအစဉ်  
Village Development Plan (VDP)  
ကြီးချောင်းကျေးရွာ၊ လမန်းကျေးရွာအုပ်စု

မာတိကာ

- ၁။ မြို့နယ်မြေပုံ
- ၂။ ကျေးရွာအုပ်စုမြေပုံ
- ၃။ ကျေးရွာအုပ်စုတွင်ပါဝင်သောကျေးရွာများစာရင်း
- ၄။ ကျေးရွာသမိုင်းကြောင်း
- ၅။ လူထုပူးပေါင်းပါဝင်သော လူမှုဆန်းစစ်ခြင်းနှင့် အကဲဖြတ်ခြင်းလုပ်ငန်းစဉ်(PSA/PRA)  
အကျဉ်းချုပ်ဇယား
- ၆။ ကျေးရွာဖွံ့ဖြိုးရေးအစီအစဉ်အတွက် အသုံးပြုခဲ့သောPRA tools များနှင့် တစ်ခုချင်းစီအတွက်  
သုံးသပ်ချက်များ
  - ၆.၁။ ကျေးရွာလူမှုရေးနှင့်အရင်းအမြစ်ပြမြေပုံ(Social and Resource Map)
  - ၆.၂။ ရာသီခွင်ပြ -ပြက္ခဒိန်(Seasonal Calender)
  - ၆.၃။ ဥစ္စာနေကြွယ်ဝမှုအဆင့်သတ်မှတ်ခြင်း(Wealth Ranking)
  - ၆.၄။ ကျား-မပင့်ကူအိမ်သုံးသပ်ခြင်း(Spider Diagram)
  - ၆.၅။ ပိုင်ဆိုင်မှုသုံးသပ်ခြင်း(Asset Mapping)
  - ၆.၆။ အဖွဲ့အစည်းချိတ်ဆက်မှုဇယား(Venn Diagram)
- ၇။ ကော်မတီဝင်များရွေးချယ်ခြင်းနှင့်ကျေးရွာဖွံ့ဖြိုးရေးအစီအစဉ်ဆောင်ရွက်မှု မှတ်တမ်းခါတ်ပုံများ
- ၈။ ကျေးရွာကော်မတီဝင်များစာရင်း
- ၉။ ကျေးရွာအခြေခံအချက်အလက် ပုံစံ ၈-၁(PC-1)
- ၁၀။ စီမံကိန်းစက်ဝန်းအချိန်ဇယား ပုံစံ ၈-၂(PC-2)
- ၁၁။ ကျေးရွာဖွံ့ဖြိုးရေးဦးစားပေးအစီအစဉ် ပုံစံ ၈-၃(PC-3)
- ၁၂။ ကျေးရွာအခြေခံအချက်အလက် ပုံစံ ၈-၁(PC-1)
- ၁၃။ စီမံကိန်းစက်ဝန်းအချိန်ဇယား ပုံစံ ၈-၂(PC-2)
- ၁၄။ ကျေးရွာဖွံ့ဖြိုးရေးဦးစားပေးအစီအစဉ် ပုံစံ ၈-၃(PC-3)
- ၁၅။ ကျေးရွာပထမအကြိမ် အစည်းအဝေးမှတ်တမ်း
- ၁၆။ ကျေးရွာဒုတိယအကြိမ် အစည်းအဝေးမှတ်တမ်း
- ၁၇။ ကဏ္ဍအလိုက်ဦးစားပေးဖွံ့ဖြိုးရေးလုပ်ငန်းစဉ်များ

# မြို့နယ်မြေပုံ

## နေပြည်တော်မြို့နယ်



နေပြည်တော်မြို့နယ်  
 ဧရိယာတိုင်းဒေသကြီး  
 စကေး ၁:၁၀၀၀၀ = ၁:မိုင်



### ညွှန်းပြချက်

- ၁။ တိုင်းနယ်နမိတ်
- ၂။ ခရိုင်နယ်နမိတ်
- ၃။ မြို့နယ်နယ်နမိတ်
- ၄။ ကျေးရွာအုပ်စုနယ်နမိတ်
- ၅။ မြစ်ချောင်း/တူးမြောင်း
- ၆။ ကားလမ်း
- ၇။ ရထားလမ်း



လမန်းကျေးရွာ အုပ်စုတွင်ပါဝင်သော ကျေးရွာများစာရင်း

စဉ်	ကျေးရွာအမည်	အိမ်ထောင်စု	ကျား	မ	လူဦးရေစုစုပေါင်း
၁။	ကြီးချောင်း	၁၂၂	၂၅၆	၂၅၂	၅၀၈
၂။	လမန်းအနောက်	၈၂	၁၄၅	၁၆၈	၃၁၃
၃။	ကျားတောရိုး	၂၀၉	၄၄၀	၄၃၃	၈၇၃
၄။	မိုးသပြေ	၃၇၂	၇၅၆	၈၆၆	၁၆၂၂
၅။	ကျိုပိုင်း	၃၁၀	၄၈၁	၅၄၂	၁၀၂၃
၆။	လမန်းအရှေ့	၁၅၈	၃၈၉	၃၈၉	၇၇၈
၇။	ဆင်လူး	၅၅	၉၃	၁၂၃	၂၁၆
၈။	ခနောင်ရိုက်	၁၉၅	၃၈၄	၄၃၀	၈၁၄

လူထုဗဟိုပြု စီမံကိန်း

# ကျေးရွာသမိုင်းကြောင်း

ကြီးချောင်းကျေးရွာသည် လွန်ခဲ့သောနှစ်ပေါင်း (၂၀၀)ကျော်ခန့်က အိမ်ခြေ(၁၂)လုံးက မိသားစု(၄)ခုဖြင့် စတင်၍တည်ထောင်ခဲ့ပါသည်။ အမည်ပေးခဲ့ခြင်းအကြောင်းအရင်းမှာ ရွာတွင် ချောင်းရိုးတလျှောက်ကြီးပင်များတော်တော်များပေါက်သောကြောင့် ကြီးချောင်းကျေးရွာဟု အမည် တွင်ခဲ့ပါသည်။ ကြီးချောင်းကျေးရွာတွင် ဘုန်းကြီးကျောင်း ၊ စာသင်ကျောင်း ၊ ကျေးလက်ဆေး ပေးခန်းများရှိ ပါသည်။ ယခင်က ဆရာတော်ကြီးများဆက်လက်ကိုးကွယ်ခဲ့ပြီး ဘုန်းတော်ကြီး ကျောင်းတွင် စေတီဘုရားများ ၊ သိမ်များ ၊ နတ်လမ်းများလှူ ခြင်း၍ ကိုးကွယ်ကြသည်။ စာသင် ကျောင်းကိုလည် ၁၉၈၅-၁၉၈၆ ခုနှစ်မှဝါးကျောင်းလေးများဆောက်ကာ ကလေးများစာသင်ပြီး ၂၀၁၃-၂၀၁၄ခုနှစ်မှာ နိုင်ငံတော်အစိုးရမှ အာဓိပေဇာ /ပေဇာ တထပ်ကျောင်းဆောင်ဆောက်၍ ယနေ့အထိကလေးများကို ပညာဆက်လက်သင်ကြားနေသည်။ ကျေးရွာဆေးပေးခန်းကို ၁၉၆၈- ၁၉၆၉ခုနှစ်မှာ လမန်းအုပ်စုအနေဖြင့် ဆေးခန်းတစ်ခုရရှိရန် ကြီးချောင်းကျေးရွာတွင် ဆောက်ပြီး လမန်းအုပ်စုဆေးပေးခန်းအဖြစ် ယနေ့ထက်တိုင်တည်ရှိနေပါသည်။ အများစုမှာ ဗုဒ္ဓဘာသာ ကိုးကွယ်ကြသည်။ လူနည်းစုမှာ ခရစ်ယာန်ဘာသာ ကိုးကွယ်သူများဖြစ်ပါသည်။

ပါဝင်ဆွေးနွေးသူ - ကျား(၈)ဦး/ မ(၅)ဦး

လူထုဗဟိုပြု စီမံကိန်း

ကြီးချောင်းကျေးရွာ၏ လူထုပူးပေါင်းပါဝင်လူထုဆန်းစစ်ခြင်းနှင့် အကဲဖြတ်ခြင်း  
လုပ်ငန်းစဉ် (PRA/PSA) အကျဉ်းချုပ်

စဉ်	အကြောင်းအရာ	ရက်စွဲ	ဦးတည်အုပ်စု	တက်ရောက်သူ			အဓိကဆွေးနွေးချက်များ
				ကျား	မ	ပေါင်း	
၁	ကျေးရွာသမိုင်းကြောင်း (Village History)	၁၃.၅.၂၀၁၉	ကျေးရွာအကြောင်းကိုသိသော ရပ်မိရပ်ဖ(အမျိုးသား၊ သမီး)များ ကျေးရွာအုပ်ချုပ်ရေးမှူး	၈	၅	၁၃	ကျေးရွာလူမှုစီးပွားအုပ်စုများခွဲခြား သတ်မှတ်နိုင်ရေးအတွက် အခြေခံစံနှုန်း များကိုရွာသူရွာသားများနှင့်အတူ ဆွေးနွေး၍ သတ်မှတ်ချက်။
၂	ကျေးရွာလူမှုရေးစီးပွားရေးပြမြေပုံ (Social and Resource Map)	၁၃.၅.၂၀၁၉	ကျေးရွာသူ/သားများနှင့် မြေပုံရေးဆွဲတတ်သူကော်မတီဝင်အချို့နှင့်ကျေးရွာကြောင်းကိုနံ့နံ့စပ်စပ်သိသော လူငယ်လေးများ	၁၀	၁၀	၂၀	ကျေးရွာစီးပွားရေးအရင်းအမြစ်များ၊လမ်းပန်းဆက်သွယ်ရေးအခြေအနေ၊ သောက်သုံးရေရရှိမှု၊ပညာရေးကျန်းမာရေးလိုအပ်ချက်၊အလုပ်အကိုင်အခွင့်အလမ်းဖန်တီးနိုင်မှုများကို ဆွေးနွေးခြင်း။
၃	ရာသီခွင်ပြပြက္ခဒိန် (Seasonal Calendar)	၁၃.၅.၂၀၁၉	ကော်မတီဝင်များ (ကျား၊မ)တောင်သူလယ်သမား၊လက်လုပ်လက်စား၊ဈေးသည်များနှင့်လယ်လုပ်သားများ(အမျိုးသား၊အမျိုးသမီး)	၁၀	၁၀	၂၀	ကျေးရွာတွင် ရာသီအလိုက်လုပ်ကိုင်ဆောင်ရွက်နေသော အလုပ်အကိုင်များ၊ ဝင်ငွေရရှိမှု များနှင့် ပွဲတော်ရက် များ အကြောင်းဆွေးနွေးခြင်း
၄	ချမ်းသာကြွယ်ဝမှုအဆင့်ခွဲခြားဥပမာပြဇယား (Wealth Ranking)	၁၃.၅.၂၀၁၉	ကျေးရွာသူ/သားများနှင့် အုပ်ချုပ်ရေးမှူး၊ ကော်မတီဝင်များ	၁၀	၁၀	၂၀	ကျေးရွာအတွင်းရှိ ဥစ္စာနေပိုင်ဆိုင်မှုအား အဆင့်ခွဲခြားခြင်း

၅	အမျိုးသား၊ အမျိုးသမီးအခြေအနေသုံးသပ်ချက်ပြမြေပုံ (Spider Web)	၁၃၀၇.၈.၂၀	ကျေးရွာသူ/သားများ	၁၀	၁၀	၂၀	ကျေးရွာအတွင်းရှိ အမျိုးသားအမျိုးသမီးများ၏ စွမ်းဆောင်ရည်အပိုင်း၊ ပညာရေး၊ အလုပ်အကိုင်၊ ခေါင်းဆောင်မှု၊ ရပ်ရေးရွာရေးပူးပေါင်းပါဝင်မှုနှင့် အလုပ်အကိုင် အခွင့်အလမ်းများအား အမျိုးသား၊ အမျိုးသမီးနှိုင်းယှဉ်ဆွေးနွေးခြင်း
၆	ပိုင်ဆိုင်မှုအရင်းအမြစ် (Access to control over)	၁၃၀၇.၈.၂၀	ကျေးရွာသူ/သားများ	၁၀	၁၀	၂၀	အမျိုးသမီးနှင့်အမျိုးသမီးများပိုင်ဆိုင်မှုအရင်းအမြစ်များ
၇	အဖွဲ့အစည်းချိတ်ဆက်ပြမြေပုံ (Venn Diagram)	၁၃၀၇.၈.၂၀	ကျေးရွာအတွင်းရှိ အဖွဲ့အစည်းများ ၊ ကျေးရွာသူ၊ ကျေးရွာသားများ	၁၀	၁၀	၂၀	ကျေးရွာအတွင်းရှိလက်ရှိ အဖွဲ့အစည်းများနှင့်ချိတ်ဆက်ပြီးလုပ်ဆောင်နေပုံအား ဆွေးနွေးခြင်း
၈	ကျေးရွာ၏(၅)နှစ်စာဦးစားပေးဖွံ့ဖြိုးရေးအစီအစဉ်များ (Metric Ranking)	၁၃၀၇.၈.၂၀	ကျေးရွာသူ/သားများ၊ ကော်မတီဝင်များ ရပ်မိရပ်ဖများ၊ ကျေးရွာအတွင်းရှိ အဖွဲ့အစည်းများ	၄၀	၄၆	၈၆	ကျေးရွာအတွက်လိုအပ်သော အဆောက်အအုံပိုင်းဆိုင်ရာနှင့် စီးပွားရေး၊ လူမှုရေးနှင့်ကျန်းမာရေးအတွက် လုပ်ဆောင်ချင်သောလုပ်ငန်းများ၊ လုပ်ဆောင်မည့်သူများအား ကြိုတင်ဆွေးနွေးခြင်း
၉	ကျေးရွာအုပ်စု၏ ဖွံ့ဖြိုးရေးအစီအစဉ်ပြဇယား (VTDP)	၂၄.၉.၂၀၁၉	ကျေးရွာအုပ်စု ကော်မတီဝင်များ	၂၀	၁၉	၄၀	ကျေးရွာအုပ်စုအတွက် ပိုမို၍ အရေးကြီးသောလုပ်ငန်းများကိုဦးစားပေးအဆင့်သတ်မှတ်ကာအရင်ဆုံး ပြုလုပ်ရန် ဆွေးနွေးခြင်း



၁။ နေဖြူမြို့နယ်၊ လမန်းအုပ်စု၊ ကြီးချောင်းကျေးရွာ လူမှုရေးနှင့်အရင်းအမြစ်ပြုပြင်မှု



ဆွေးနွေးခြင်းနှင့်ဆန်းစစ်ခြင်း

ကြီးချောင်းကျေးရွာသည် လမန်းအုပ်စုတွင်ပါဝင်ပြီး အိမ်ခြေ (၁၂၂) လုံးရှိပြီး လူဦးရေစုစုပေါင်း (၅၀၈) ဦးရှိပါသည်။ အများစုမှာဗုဒ္ဓဘာသာဝင်များဖြစ်၍ အနည်းစုမှာ ခရစ်ယာန်ဘာသာဝင်များဖြစ်ကြသည်။ လူမျိုးဘာသာမခွဲခြားပါ။ အဓိကအသက်မွေးဝမ်းကြောင်းမှာ လယ်ယာစိုက်ပျိုးရေး ၊ ခြံကို အဓိက လုပ်ကိုင်ကြပါသည်။ မိုးရာသီတွင် မိုးစပါးနှင့် ဆောင်းရာသီတွင် မတ်ပဲကို အဓိကစိုက်ပျိုးကြပါသည်။

လမ်းပန်းဆက်သွယ်ရေး

ရွာတွင်းလမ်းသည် ကျောက်ပြားလမ်းနှင့် မြေသားလမ်းဖြစ်သည်။ ကျေးရွာချင်းဆက်လမ်းမှာ မြေသားလမ်းဖြစ်သည်။

သောက်သုံးရေ

ကြီးချောင်းကျေးရွာဘုန်းကြီးကျောင်းတွင် ရေသန့်စက်ရှိသော်လည်း တစ်ရွာလုံးအတွက် မလုံလောက်ပါ။ လက်နှိပ်တုံကင်များကို အများဆုံးအသုံးပြုသည်။ ကိုယ်ပိုင်ရေတွင်းမရှိသူများသည် အခြားအိမ်များသို့ သွားရောက်ရေခပ် ၊ ရေချိုးခြင်းများပြုလုပ်ကြရပါသည်။

### ကျန်းမာရေး

ကြီးချောင်းကျေးရွာတွင် ဆေးပေးခန်းရှိပါသည်။ အဖြစ်များသောရောဂါများမှာ ဖျားနာခြင်း၊ သွေးလွန်တုပ်ကွေးရောဂါတို့ဖြစ်ကြသည်။ ကျေးလက်ဆေးပေးခန်းဖြစ်သည့်အတွက် ဆေးဝါး မပြည့်စုံခြင်းကြောင့် ဓနဖြူမြို့သို့ သွားရောက်ကုသရသည်။

### ပညာရေး

ကြီးချောင်းကျေးရွာတွင် မူလတန်းကျောင်းရှိပါသည်။ မူလတန်းအဆင့်အောင်မြင်ပြီးလျှင် ပြင်ကသာ အထက်တန်းကျောင်းသို့ သွားရောက်ပညာသင်ကြားရပါသည်။

### အနစ်ချုပ်

ကျေးရွာအတွင်းအရင်းအမြစ်နည်းပါးသဖြင့် နေ့စားအလုပ်သမားများသည် အခြား ကျေးရွာ ၊ မြို့များသို့သွားရောက်လုပ်ကိုင်ရသည်။ အမျိုးသမီးများသည်လည်း ပုံမှန်ဝင်ငွေ မရရှိသဖြင့် စားဝတ်နေ ရေးခက်ခဲနေပါသည်။ လယ်သမားများမှာလည်း ရင်းနှီးမြှုပ်နှံမှုများပြီး အမြတ်ငွေကျန်မှုနည်းပါးပါသည်။

ပါဝင်ဆွေးနွေးသူ - ကျား ( ၁၀ ) ဦး၊ မ ( ၁၀ ) ဦး

လူထုဗဟိုပြု စီမံကိန်း

# ၂။ နေဖြူမြို့နယ်၊ လမန်းအုပ်စု၊ ကြီးချောင်းကျေးရွာ ရာသီခွင်ပြပြကွဒိန်သုံးသပ်ချက်



## ဆွေးနွေးခြင်းနှင့်ဆန်းစစ်ခြင်း

ကြီးချောင်းကျေးရွာ၏ အဓိကအသက်မွေးဝမ်းကြောင်းမှာ လယ်ယာစိုက်ပျိုးခြင်းကို အဓိကထားလုပ်ကိုင်ကြပါသည်။ ကြီးချောင်းကျေးရွာသည် ရာသီအလိုက်အသက်မွေးဝမ်းကြောင်း လုပ်ငန်းများကို လုပ်ကိုင်စားသောက်ကြပါသည်။ နယုန်လတွင် စပါးစိုက်ပျိုး၍ သီတင်းကျွတ် ၊ တန်ဆောင်မုန်းလတွင် စပါးရိတ်သိမ်းကြပါသည်။ နတ်တော်လ၊ ပြာသိုလတွင် နွေစပါးစိုက်ပျိုးသူများနှင့် မတ်ပဲစိုက်ပျိုးကြပြီး တပို့တွဲ ၊ တပေါင်းလတွင် ရိတ်သိမ်းကြပါသည်။ နယုန် ၊ ဝါဆို ၊ ဝါခေါင် ၊ တော်သလင်း ၊ သီတင်းကျွတ်လများတွင် လမ်းများမကောင်းပါ။ သွားလာရေးအဆင်မပြေပါ။ ကဆုန် ၊ နယုန် ၊ ဝါဆို ၊ ဝါခေါင် ၊ တော်သလင်းလများတွင်ထွက်ငွေများပါသည်။ တန်ခူး ၊ သီတင်းကျွတ် ၊ တန်ဆောင်မုန်း ၊ တပေါင်းလတွင်ဝင်ငွေနဲ့ထွက်ငွေများမျှတပါသည်။ ဝါခေါင် ၊ တော်သလင်းလများတွင် ရွာသူ/ရွာသားများ အားလပ်ကျပါသည်။ သီတင်းကျွတ်လတွင်မီးထွန်းပွဲတော်နှင့်တန်ဆောင်မုန်းလတွင် ကထိန်ပွဲတော်ကျင်းပပါသည်။

## အနှစ်ချုပ်

ကြီးချောင်းကျေးရွာသည် မိုးရွာသီတွင်လမ်းပန်းဆက်သွယ်ရေးမကောင်းပါ။ ကျေးရွာတွင် အလုပ်အကိုင်အခွင့်အလမ်းနည်းပါးနေသောကြောင့် အခြားမြို့နယ်သို့ သွားရောက်လုပ်ကိုင်ခြင်းများကြုံ တွေ့ရပါသည်။

ပါဝင်ဆွေးနွေးသူ - ကျား ( ၁၀ ) ဦး၊ မ ( ၁၀ ) ဦး

၃။ နေဖြူမြို့နယ်၊ လမန်းအုပ်စု၊ ကြီးချောင်းကျေးရွာ ဥစ္စာနေကြွယ်ဝမှုဇယား

၃၃.၈.၂၀၁၉		ကြီးချောင်းကျေးရွာ	
ဥစ္စာနေကြွယ်ဝမှုဇယား			
အဆင့်	သတ်မှတ်ချက်	အိမ်ထောင်စုအရေအတွက်	ရာခိုင်နှုန်း
ချမ်းသာသောအုပ်စု	လယ်(၁၀)ဧက၊ လက်တွန်းထွန်စက် (၁)စီး၊ ထော်လာဂျီ၊ ရေစုပ်စက်၊ ဆိုင်ကယ်၊ နွား၊ သွယ်မိုး၊ လျှပ်ထောင်စက်။	၂၀	၁၆%
အလယ်အလတ်အုပ်စု	လယ်(၅)ဧက၊ နပြန်၊ ရေစုပ်စက်၊ ဆိုင်ကယ်၊ ထက်(၂)ကောင်၊ ဝါးစိတ်၊ သွယ်မိုး။	၅၀	၄၁%
နွမ်းပါးသောအုပ်စု	နွေးစား၊ ဆေးဝေ့၊ စက်ဘီး၊ ဝါးစိတ်၊ ခနဲမိုး။	၅၂	၄၃%
ပါးစွေးနွေးသူ - ၇၃၊ မ - ၁၀ ဦး		၁၂၂	၁၀၀%

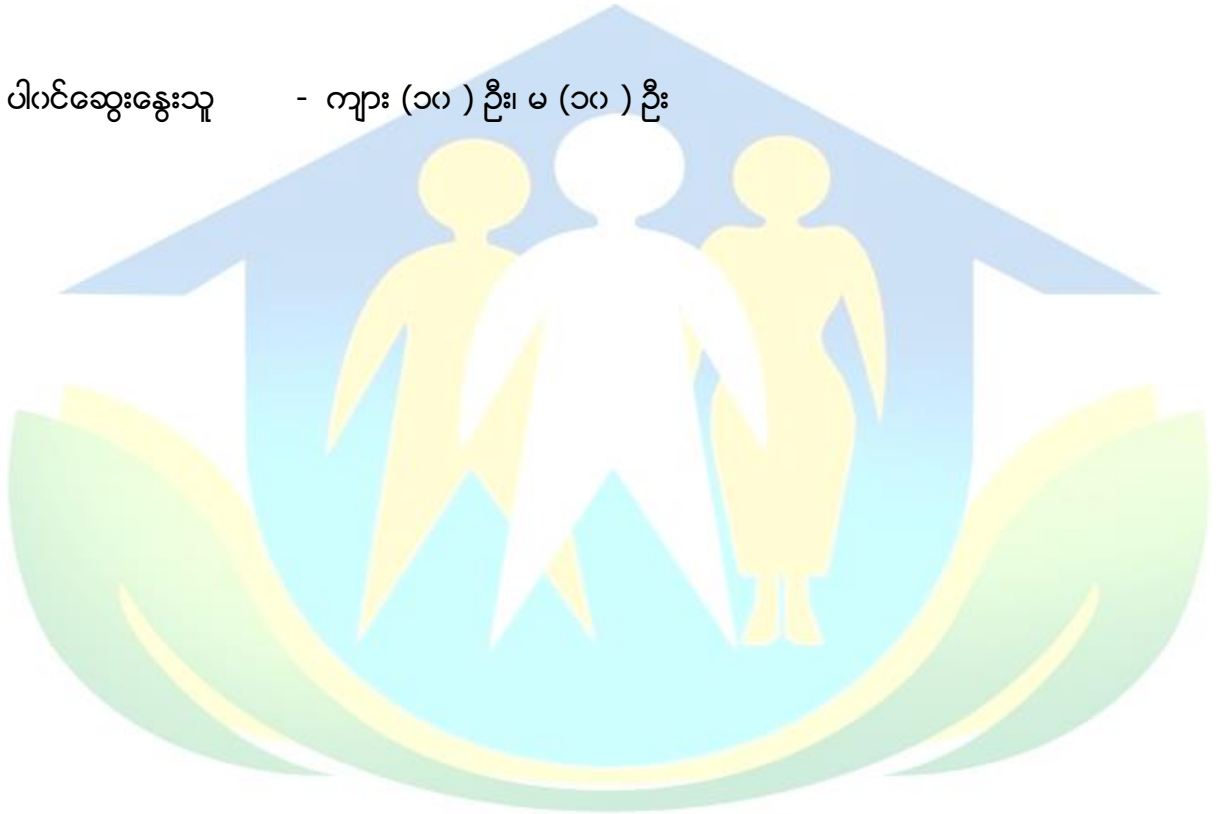
ဆွေးနွေးခြင်းနှင့်ဆန်းစစ်ခြင်း

ကြီးချောင်းကျေးရွာတွင် လူမှုအလွှာသုံးမျိုးရှိပါသည်။ ချမ်းသာသောအုပ်စု၊ အသင့်အတင့်အုပ်စု၊ နွမ်းပါးသောအုပ်စုဟူ၍(၃)မျိုးရှိပါသည်။ ချမ်းသာသောအုပ်စုများသည် အိမ်ခြံမြေ၊ သွပ်မိုးပျဉ်ထောင်အိမ် များဖြင့် နေထိုင်ကြပြီး လယ်ယာမြေ(၁၀)ဧက၊ လက်တွန်းထွန်စက်(၁)စီး၊ ထော်လာဂျီ၊ ရေစုပ်စက်၊ ဆိုင်ကယ်၊ နွား တို့ပိုင်ဆိုင်ကြသည်။ အများအားဖြင့် လယ်ယာမြေလုပ်ကိုင်သူများဖြစ်ကြသည်။ ရာခိုင်နှုန်းအားဖြင့် (၁၆)ရာခိုင်နှုန်းရှိပါသည်။ အသင့်အတင့် အုပ်စုများသည် အိမ်ခြံမြေ၊ ဝါးအိမ်သွပ်မိုးများဖြင့်နေထိုင်ကြသည်။ လယ်(၅)ဧက၊ နပြန်၊ ရေစုပ်စက်၊ ဆိုင်ကယ် တို့ပိုင်ဆိုင်ကြသည်။ တစ်နိုင်တစ်ပိုင်မွေးမြူရေးလုပ်ငန်းများလုပ်ကိုင်ကြသည်။ ရာခိုင်နှုန်းအားဖြင့် (၄၁)ရာခိုင်နှုန်းရှိပါသည်။ နွမ်းပါးသောအုပ်စုများသည် အိမ်ခြံမြေ၊ ဝါးအိမ်ခနဲမိုးများဖြင့်နေထိုင်ကြသည်။ လယ်ယာမြေမရှိပါ။ ကျေးရွာတွင်ရောအလုပ်ကို နွေးစားဝင်ရောက်လုပ်ကိုင်ပြီး စားဝတ်နေရေးကိုဖြေရှင်းရ သည်။ နွမ်းပါးသူများသည် ကိုယ်ပိုင်လုပ်ငန်းမရှိခြင်း၊ ဝင်ငွေထွက်ငွေမမျှခြင်း၊ ကျောင်းသား/ကျောင်းသူ များပညာဆုံးခန်းတိုင်အောင်သင်ကြားရခြင်းမရှိဘဲ အခြားမြို့များသို့ သွားရောက်လုပ်ကိုင်ရပါသည်။ ရာခိုင်နှုန်းအားဖြင့် (၅၂)ရာခိုင်နှုန်းရှိပါသည်။ ဖွံ့ဖြိုးရေးလုပ်ငန်းများတွင် အလုပ်အကိုင်ရရှိပါက တစ်ဖက်တစ်လမ်းမှ စားဝတ်နေရေးအဆင်ပြေလာမည်။

## အနှစ်ချုပ်

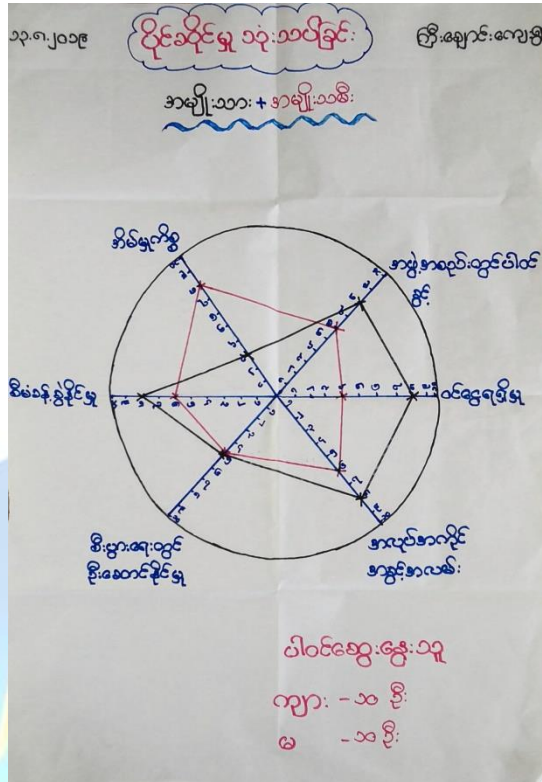
နှမ်းပါးသောသူများသည် ကျေးရွာတွင်အလုပ်အကိုင်အခွင့်အလမ်း နည်းပါးနေခြင်းကြောင့် အခြားမြို့၊ ရွာများသို့ သွားရောက်လုပ်ကိုင်နေရပါသည်။

ပါဝင်ဆွေးနွေးသူ - ကျား (၁၀) ဦး၊ မ (၁၀) ဦး



လူထုဗဟိုပြု စီမံကိန်း

# ၄။ ဓနုဖြူမြို့နယ်၊ လမန်းအုပ်စု၊ ကြီးချောင်းကျေးရွာ ပင့်ကူအိမ်သုံးသပ်ခြင်း



## ဆွေးနွေးခြင်းနှင့်ဆန်းစစ်ခြင်း

ကြီးချောင်းကျေးရွာတွင် အမျိုးသားနှင့်အမျိုးသမီး၏ ပင့်ကူအိမ်သုံးသပ်ခြင်းတွင် ခေါင်းစဉ် ကြီး(၆)ခုဖြင့်ဆွေးနွေးခဲ့ပါသည်။ ယင်းခေါင်းစဉ်(၆)ခုမှာ အဖွဲ့အစည်းတွင် ပါဝင်နိုင်မှု ၊ အလုပ် အကိုင်အခွင့်အလမ်းရရှိမှု ၊ အိမ်မှုကိစ္စ၊ ဝင်ငွေရရှိမှု ၊ စီးပွားရေးတွင်ဦးဆောင်နိုင်မှု ၊ စီမံခန့်ခွဲနိုင်မှု၊ တို့ဖြစ်ပါသည်။

## အဖွဲ့အစည်းတွင်ပါဝင်နိုင်မှု

ကြီးချောင်းကျေးရွာရှိ အဖွဲ့အစည်းများတွင်ပါဝင်ခြင်းတွင် အမျိုးသားများသည်(၈၀)ရာခိုင်နှုန်းရှိပြီး အမျိုးသမီးများသည် (၆၀)ရာခိုင်နှုန်းရှိပါသည်။ အမျိုးသမီးများသည် အဖွဲ့အစည်းတွင် ပါဝင်မှုအားကောင်းလာပါသည်။ ပြင်ပဗဟုသုတအားနည်းခြင်း ၊ အများနှင့်ပူးပေါင်းဆောင်ရွက်မှု အားနည်းခြင်း ၊ မိမိကိုယ့်ကို ယုံကြည်မှုအားနည်းခြင်း ၊ ကြောက်ရွံ့စိတ်ရှိခြင်း အမျိုးသမီးများ၏ ဦးဆောင်မှု အခွင့်အရေး အတွက် အဟန့်အတားဖြစ်ပါသည်။ အမျိုးသားများသာ ဦးဆောင်ပြီး ဆောင်ရွက်သည့် အစဉ်အလာကို လက်ခံကျင့်သုံးခြင်းကြောင့်လည်း ဖြစ်ပါသည်။

**အလုပ်အကိုင်အခွင့်အလမ်း**

ကြီးချောင်းကျေးရွာ၏ အလုပ်အကိုင်အခွင့်အလမ်းရရှိမှုတွင် အမျိုးသားများသည် (၈၀)ရာခိုင်နှုန်းရှိပြီး အမျိုးသမီးများသည် (၆၀)ရာခိုင်နှုန်းရှိပါသည်။ အမျိုးသမီးများသည် အလုပ်အကိုင်အခွင့်အလမ်းများတွင် အားနည်းခြင်းမှာ ဒေသအလုပ်အကိုင်ရှားပါးခြင်း ၊ လုပ်အားခ တန်းတူမရခြင်းတို့ကြောင့်ဖြစ်ပါသည်။

**အိမ်မှုကိစ္စ**

အိမ်မှုကိစ္စဆောင်ရွက်မှုတွင် အမျိုးသားများသည် (၃၀)ရာခိုင်နှုန်းရှိပြီး အမျိုးသမီးများသည် (၈၀)ရာခိုင်နှုန်းရှိပါသည်။ အမျိုးသားများသည် အိမ်၏စားဝတ်နေရေးအတွက် ဝင်ငွေရှာဖွေရသောကြောင့် အိမ်မှုကိစ္စဆောင်ရွက်မှုတွင် အားနည်းပါသည်။ ကျေးရွာအတွင်းအမျိုးသမီးများလုပ်ကိုင်နိုင်ရန် အလုပ်အကိုင် အခွင့်အလမ်းနည်းပါးနေသောကြောင့် အမျိုးသမီးများသည် အိမ်မှုကိစ္စများ ကလေးများ၏ ကျောင်းကိစ္စ များနှင့်သာများသောအားဖြင့် အချိန်ကုန်နေရပါသည်။

**ဝင်ငွေရရှိမှု**

ကြီးချောင်းကျေးရွာ၏ ဝင်ငွေရှာဖွေမှုတွင် အမျိုးသားများသည် (၈၀)ရာခိုင်နှုန်းရှိပြီး အမျိုးသမီးများသည်(၄၀)ရာခိုင်နှုန်းရှိပါသည်။ ကြီးချောင်းကျေးရွာရှိလုပ်ငန်းများလုပ်ကိုင်ရာတွင် အမျိုးသားများမှာ ပိုမိုလုပ်ကိုင်ရရှိခြင်း အလုပ်လုပ်ရာတွင်လည်း အမျိုးသားများက လုပ်အားခ ပိုမိုရရှိပါသည်။

**စီးပွားရေးတွင်ဦးဆောင်နိုင်မှု**

ကြီးချောင်းကျေးရွာတွင် အမျိုးသားနှင့် အမျိုးသမီး စီးပွားရေးတွင်ဦးဆောင်နိုင်မှုတွင် အမျိုးသား(၅၀) ရာခိုင်နှုန်းရှိပြီး အမျိုးသမီးများမှာ (၅၀)ရာခိုင်နှုန်းရှိပါသည်။

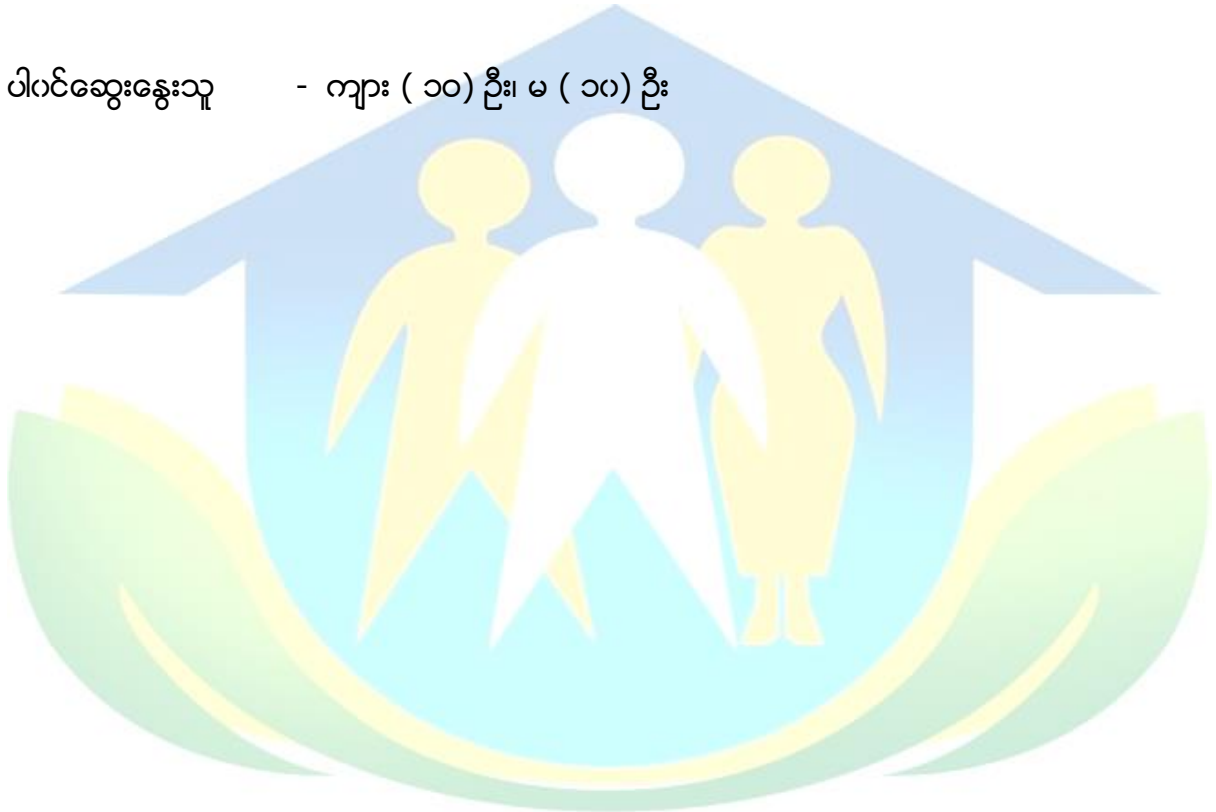
**စီမံခန့်ခွဲနိုင်မှု**

ကြီးချောင်းကျေးရွာတွင် ရပ်ရေးရွာရေးတွင် စီမံခန့်ခွဲနိုင်မှုသည် အမျိုးသား(၈၀)ရာခိုင်နှုန်းနှင့်အမျိုးသမီး(၆၀)ရာခိုင်နှုန်း ရှိပါသည်။ ရပ်ရွာလေ့ထုံးစံအရ အမျိုးသားများသာ စီမံခန့်ခွဲဆုံးဖြတ်ပြီး အမျိုးသမီးများအတွက် အခွင့်အရေးမရှိသလို အမျိုးသမီးများကိုယ်တိုင်ယုံကြည်မှုအားနည်းခြင်းကြောင့် အမျိုးသမီးများစီမံခန့်ခွဲမှုတွင် နည်းပါးရခြင်းဖြစ်ပါသည်။

## အနှစ်ချုပ်

ကြီးရောင်းကျေးရွာတွင် အမျိုးသမီးများအနေဖြင့် အိမ်မှုကိစ္စများ ၊ ကျောင်းသားကိစ္စများရှိနေခြင်းကြောင့် ဝင်ငွေရရှိနိုင်မည့် လုပ်ငန်းများလုပ်ကိုင်နိုင်မှုမရှိသည့်အတွက် ဝင်ငွေရှာနိုင်မှုနည်းခြင်းဖြစ်သည်။ပုံမှန်ဝင်ငွေရအလုပ်အကိုင်မရှိသောကြောင့် စီးပွားရေးအဆင်မပြေမှုများကြုံတွေ့နေရသည်။



ပါဝင်ဆွေးနွေးသူ - ကျား ( ၁၀) ဦး၊ မ ( ၁၀) ဦး



လူထုဗဟိုပြု စီမံကိန်း



# ၅။ နေဖြူမြို့နယ်၊လမန်းကျေးရွာအုပ်စု၊ ကြီးချောင်းကျေးရွာအရင်းအမြစ်ထိန်းချုပ်မှုပုံစံ



## ဆွေးနွေးခြင်းနှင့်ဆန်းစစ်ခြင်း

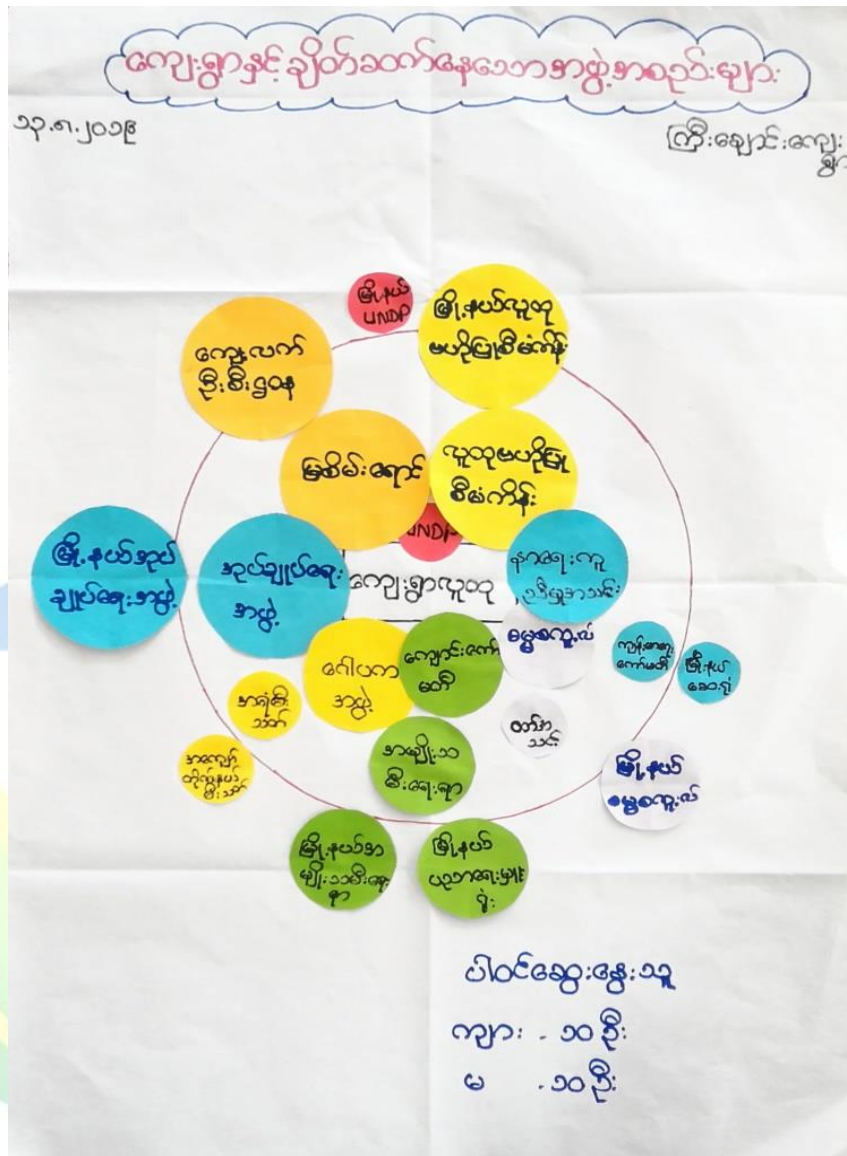
ကြီးချောင်းကျေးရွာ အတွင်း အမျိုးသားများသုံးစွဲသောအရင်းအမြစ်များမှာ ထွန်စက် ၊ ဝှန်ဒေါင်း ၊ ဘောလုံးတို့ဖြစ်ကြသည်။ အမျိုးသမီးများသုံးစွဲသောအရင်းအမြစ်များမှာ အပ်ချုပ်စက် ၊ ဈေးဆိုင် တို့ဖြစ်ကြသည်။ အမျိုးသား၊ အမျိုးသမီးသုံးစွဲသော အရင်းအမြစ်များမှာ လယ်၊ မြေ၊ ဘုန်းကြီးကျောင်း၊ လမ်း၊ စေတီတို့ကို အတူတကွသုံးစွဲကြပါသည်။ ကျေးရွာ အတွင်းရှိ အရင်းအမြစ် များကို ထိန်းချုပ်ရာတွင် လယ် ၊ မြေ ၊ ဘုန်းကြီးကျောင်း ၊ လမ်း ၊ စေတီ ၊ ဘောလုံး ၊ ဝှန်ဒေါင်း ၊ ထွန်စက် တို့ကို အမျိုးသားများ ထိန်းချုပ်ကြပါသည်။ အမျိုးသမီး ထိန်းချုပ်သော အရင်းအမြစ်များမှာ အပ်ချုပ်စက် ၊ ဈေးဆိုင် တို့ဖြစ်ပါသည်။

## အနှစ်ချုပ်

ကြီးချောင်းကျေးရွာတွင် အရင်းအမြစ်သုံးစွဲခြင်းနှင့် ထိန်းချုပ်ခြင်းဇယားကို သုံးသပ်ခြင်းအားဖြင့် အမျိုးသမီးများအား ဆုံးဖြတ်ချက်ချခြင်း ၊ အကောင်အထည်ဖော်ဆောင်ရွက်ခြင်းကဲ့သို့ အမျိုးသမီးများ၏ အခန်းကဏ္ဍအား မှှင့်တင်ပေးခြင်းဖြင့် အမျိုးသားများနှင့်တန်းတူ ဆုံးဖြတ်ချက်ချခြင်း ၊ ထိန်းချုပ်ခြင်း ၊ ပိုင်ဆိုင်ခြင်းများရှိလာနိုင်မည်ဖြစ်သည်။

ပါဝင်ဆွေးနွေးသူ - ကျား (၁၀ ) ဦး၊ မ (၁၀ ) ဦး

၆။ ဓနဖြူမြို့နယ်၊ လမန်းအုပ်စု၊ ကြီးချောင်းကျေးရွာ အဖွဲ့အစည်းချိတ်ဆက်မှုပြဇယား



လူထုတစ်ပြုံ စီမံကိန်း

ဆွေးနွေးခြင်းနှင့်ဆန်းစစ်ခြင်း

ကြီးချောင်းကျေးရွာအတွင်းရှိသော အဖွဲ့အစည်းများမှာ ကျေးရွာအုပ်ချုပ်ရေးမှူးအဖွဲ့ ၊ ဓမ္မစကူလ်း၊ မြစ်မီးရောင်၊ Pact Myanmar ကျောင်းကော်မတီ၊ ကျန်းမာရေးကော်မတီ၊ ဂေါပကဖွဲ့ ၊ ဝတ်အသင်း၊ အမျိုးသမီးရေးရာ၊ အရန်မီးသတ်၊ နာရေးကူညီမှုအသင်းနှင့်လူထုတစ်ပြုံစီမံကိန်း ကော်မတီအဖွဲ့တို့ဖြစ်ကြသည်။ ကျေးရွာအုပ်ချုပ်ရေးမှူးအဖွဲ့သည်ကျေးရွာအတွင်းရှိအဖွဲ့အစည်းများ နှင့်ပူးပေါင်း၍ ကျေးရွာဖွံ့ဖြိုးရေး အတွက် အဓိကဦးဆောင်ပါသည်။ နာရေးကူညီမှုအသင်းသည် ကျေးရွာ၏ သာရေး ၊ နာရေး ၊ လူမှုရေးလုပ်ငန်းများတွင် အဓိကပါဝင်ပါသည်။ ဓမ္မစကူလ်း ၊ မြစ်မီး

ရောင် ၊ Pact Myanmar ၊ ဝတ်အသင်း ၊ အမျိုးသမီးရေးရာ ၊ နာရေးကူညီမှုအသင်းတို့တွင် အမျိုးသမီးအများဆုံးပါဝင်ပါသည်။ ကျေးရွာအုပ်ချုပ်ရေးမှူး ၊ ဓမ္မစကူလ်း ၊ Pact Myanmar ၊ လူထုဗဟိုပြုစီမံကိန်း၊ အမျိုးသမီးရေးရာအဖွဲ့တို့သည် မြို့နယ်အဖွဲ့အစည်းများနှင့် ချိတ်ဆက်ဆောင်ရွက်ပါသည်။ မြစိမ်းရောင်သည် ကျေးလက်ဒေသဖွံ့ဖြိုးတိုး တက်ရေးနှင့် ချိတ်ဆက်ဆောင် ရွက်သည်။ ကျောင်းကော်မတီသည် ပညာရေးမှူးရုံးနှင့်ချိတ်ဆက်သည်။

### အနှစ်ချုပ်

ကြီးချောင်းကျေးရွာတွင် ဖွံ့ဖြိုးရေးလုပ်ငန်းများကို အကောင်အထည်ဖော်ရာတွင် အဖွဲ့အစည်းအနေဖြင့် လုပ်ကိုင်ခြင်းမဟုတ်ပဲ ကျေးရွာသူ၊ ကျေးရွာသားများအားလုံး ပါဝင်ဆောင်ရွက်ကြပါသည်။

ပါဝင်ဆွေးနွေးသူ - ကျား ( ၁၀ ) ဦး၊ မ ( ၁၀ ) ဦး



လူထုဗဟိုပြု စီမံကိန်း

ဧရာဝတီတိုင်းဒေသကြီး ၊ ဓနုဖြူမြို့နယ် ၊ လမန်းအုပ်စု ၊ ကြီးချောင်းကျေးရွာ၏ ကျေးရွာဖွံ့ဖြိုးရေး အစီအစဉ်ဆွေးနွေးသည့်မှတ်တမ်းဓာတ်ပုံ



ဧရာဝတီတိုင်းဒေသကြီး ၊ ဓနုဖြူမြို့နယ် ၊ လမန်းအုပ်စု ၊ ကြီးချောင်းကျေးရွာ ၏ ကျေးရွာစီမံကိန်းအစည်းအဝေးကျင်းပနေမှုဓါတ်ပုံမှတ်တမ်း



ကြီးရောင်း ကျေးရွာကော်မတီဝင်များစာရင်း

စဉ်	အမည်	ကျား	မ	ရာထူး/တာဝန်
ကျေးရွာစီမံကိန်းအထောက်အကူပြုကော်မတီ				
၁။	ဦးစန်းမြင့်	✓		ဥက္ကဋ္ဌ
၂။	ဒေါ်မြင့်ကြည်		✓	ဥက္ကဋ္ဌ
ဝယ်ယူရေးဆပ်ကော်မတီ				
၁။	ဦးစန်းမင်းထွန်း	✓		ခေါင်းဆောင်
၂။	ဒေါ်စန်းစန်းမော်		✓	မှတ်တမ်းထိန်း
၃။	ဦးကျော်ဦး	✓		အဖွဲ့ဝင်
ကျေးရွာငွေစရင်းကိုင်				
၁။	ဒေါ်ကေသွယ်ဦး		✓	တာဝန်ခံ
စောင့်ကြည့်ကြီးကြပ်ရေးဆပ်ကော်မတီ				
၁။	ဒေါ်နွဲ့နွဲ့အေး		✓	ခေါင်းဆောင်
၂။	ဒေါ်မြင့်ဆွေ		✓	အဖွဲ့ဝင်
၃။	ဦးချစ်သန်း	✓		အဖွဲ့ဝင်
လည်ပတ်ပြုပြင်ထိန်းသိမ်းရေးဆပ်ကော်မတီ				
၁။	ဒေါ်ဝင်းဝင်းမော်		✓	ခေါင်းဆောင်
၂။	ဒေါ်အေးအေးမြင့်		✓	အဖွဲ့ဝင်
၃။	ဦးမင်းနိုင်ဦး	✓		အဖွဲ့ဝင်
ဝေဖန်အကြံပြုတိုင်ကြားရေးတာဝန်ခံ				
၁။	ဦးသိန်းကျော်	✓		တာဝန်ခံ
၂။	ဒေါ်နွဲ့နွဲ့မူ		✓	တာဝန်ခံ
ကျေးရွာစေတနာ့ဝန်ထမ်း				
၁။	ဦးမြင့်သိန်း	✓		အကူ
၂။	ဒေါ်မြမြစိန်		✓	အကူ

ပုံစံ - ၈ - ၁ ကျေးရွာအခြေခံအချက်အလက်များ (Form PC 1)

လယ်ညွှန်ချက်၊ ကျေးရွာတစ်ရွာသို့ ပထမဆုံးမိတ်ဆက်ခရီး သွားရောက်သောအခါ လူထုစည်းရုံးရေးမှူးသည် ခေါင်းထောင်များအား ကျေးရွာအချက်အလက်များကို မေတ္တာရပ်ခံ၍ တောင်းခံရသည်။ ဤအချက်အလက်များကို မိတ်ဆက်အစည်းဝေးမတိုင်မီတောင်းခံရမည်။ စီမံကိန်းမိတ်ဆက်အစည်းဝေးတွင် လူထုစည်းရုံးရေးမှူးသည် ဤအချက်အလက်များကို စစ်ဆေးပြီး မှန်ကန်အောင်ပြုလုပ်ရမည်။ မြို့နောက်တွင် လူထုစည်းရုံးရေးမှူးမှ သတင်းအချက်အလက်ထံသို့ တာဆင့် ခြည့်နှင်းရမည်။

ကျေးရွာခေါင်းထောင် အမည် <b>ဒ်.လှမြင့်</b>	ကျေးရွာခေါင်းထောင်၏ ဖုန်းနံပါတ် <b>၀၇-၉၅၁၇၉၄၄၆</b>	လူထုစည်းရုံးရေးမှူး၏ အမည် <b>ဒေါ်ငွေမြင့်</b>
ပြည်နယ်/တိုင်းဒေသကြီး ဧရာဝတီ	မြို့နယ် ဝန်ဖြူ	ကျေးရွာအုပ်စု - <b>လင်း</b>
		ကျေးရွာ - <b>ကြီးကျောင်း</b>

လူမျိုးစု	အိမ်ထောင်စုအရေအတွက်	ကိုးကွယ်သည့်ဘာသာ	အိမ်ထောင်စုအရေ
လူမျိုးစု (၁) <b>ဗမာ</b>	<b>၉၉</b>	ဘာသာ (၁) <b>..ဗုဒ္ဓ</b>	<b>၁၀၉</b>
လူမျိုးစု (၂) <b>ကရင်</b>	<b>၁၃</b>	ဘာသာ (၂) <b>အစ္စလာမ်</b>	<b>၃</b>
လူမျိုးစု (၃) -----		ဘာသာ (၃) -----	
လူမျိုးစုရော -----		ဘာသာရော -----	
အခြား			
	အရေအတွက်		
ပသန်စွမ်းသူများ	<b>၂</b>		
သက်ကြီးရွယ်အိုများ (၆၅ နှစ် နှင့် အထက်)	<b>၄၁</b>		
စစ်တေးရောင်			

	အမျိုးသား (အရေအတွက်)	အမျိုးသမီး (အရေအတွက်)
လူဦးရေ		
လူမျိုးစု (၁) <b>ဗမာ</b>	<b>၂၁၈</b>	<b>၂၃၅</b>
လူမျိုးစု (၂) <b>ကရင်</b>	<b>၂၄</b>	<b>၃၃</b>
လူမျိုးစု (၃) -----		
အခြား		
အိမ်ထောင်ဦးစီး	<b>၈၂</b>	<b>၃၀</b>

(ခ) အခြေခံအထောက်အအုံ အသုံးအထောက်များ

စာသင်ကျောင်း	အမှတ် ခြံပိ	ကျန်းမာရေး	အမှတ် ခြံပိ	ဘာသာရေး အထောက် အအုံများ	အမှတ် ခြံပိ
မူကြံကျောင်း	<input type="checkbox"/>	တိုက်နယ်ဆေးရုံ	<input type="checkbox"/>	ဓေတီ	✓
မူလတန်းကျောင်း	✓	ကျန်းမာရေးဌာန	<input type="checkbox"/>	ဘုန်းကြီးကျောင်း	✓
စုလွန်ကျောင်း	<input type="checkbox"/>	ကျန်းမာရေးဌာနခွဲ	✓	ဟိန္ဒူဘုရားကျောင်း	
အလယ်တန်းကျောင်း	<input type="checkbox"/>	မေးမေးမန်း	<input type="checkbox"/>	မဃိယာန်ကျောင်း	
လယ်လွန်ကျောင်း	<input type="checkbox"/>	အခြား	<input type="checkbox"/>	ဓလီ	
အထက်တန်းကျောင်း	<input type="checkbox"/>			အခြား	
အခြား	<input type="checkbox"/>				
မှတ်ချက်		မှတ်ချက်		မှတ်ချက်	

(ဂ) ကျွမ်းကျင်သူများမှတ်တမ်း (ကျေးရွာတွင်နေထိုင်သော သို့မဟုတ် တခြားရွာမှလာရောက်သော ကျွမ်းကျင်သူများ)

(ခ) စာသင်ကျောင်း			(ဂ) ကျန်းမာရေး			(င) လက်မှုပညာ	
	ရွာတွင် နေထိုင် သူ	အခြားရွာမှ လာသူ		ရွာတွင် နေထိုင် သူ	အခြားရွာ မှလာသူ		ရွာတွင် နေထိုင် သူ
မူလတန်းပြထရာ/မ	✓	<input type="checkbox"/>	ဆရာဝန်	<input type="checkbox"/>	<input type="checkbox"/>	လက်သမား	✓
အထက်တန်းပြထရာ ၁/မ	<input type="checkbox"/>	<input type="checkbox"/>	လက်ထောက် ကျန်းမာရေးမှူး	<input type="checkbox"/>	<input type="checkbox"/>	ပန်းရံ	✓
အလယ်တန်းပြထရာ ၁/မ	<input type="checkbox"/>	<input type="checkbox"/>	အမျိုးသမီးကျန်းမာရေး ဆရာမ	<input type="checkbox"/>	<input type="checkbox"/>	လှုပ်စင်ကျွမ်း ကျင်၊ မီးသမား	✓
မူကြံထရာ/မ	<input type="checkbox"/>	<input type="checkbox"/>	သားဖွားဆရာမ	✓	<input type="checkbox"/>	ရေပိုက်သူလယ်သူ	✓
အခြား	<input type="checkbox"/>	<input type="checkbox"/>	ပြည်သူ့ကျန်းမာရေးလုပ် သား	<input type="checkbox"/>	<input type="checkbox"/>	စက်ပြင်ဆရာ	✓
မှတ်ချက်			မှတ်ချက်			မှတ်ချက်	

(ဃ) ကျေးရွာသို့ရောက်ရှိနိုင်သည့် လမ်းအခြေအနေ / ကျေးရွာတစ်ရွာသည် ၎င်း၏ ကျေးရွာအုပ်စုနှင့် ဆက်သွယ်ထားလမ်းအခြေအနေ (အောက်ပါတို့ကိုရိုင်းပါ)

ကျောက်ကြမ်းလမ်း: \_\_\_\_\_ ကတ္တရာလမ်း: \_\_\_\_\_ ကွန်ကရစ်လမ်း: \_\_\_\_\_ မော်တော်ဆိုင်ကယ်လ်: \_\_\_\_\_  
 ကျောက်စင်းလမ်း: \_\_\_\_\_ မြေသားလမ်း: \_\_\_\_\_ လူသွားလမ်း: \_\_\_\_\_ အခြား: \_\_\_\_\_

(င) ကျေးရွာဖွံ့ဖြိုးမှုစီမံချက်

(၁) လူထုတော်ပြုစီမံကိန်းမစတင်မီ ဤကျေးရွာတွင်ကျေးရွာဖွံ့ဖြိုးမှု စီမံချက်ရှိခဲ့ပါသလော? ရိုးပါသည် မရှိပါ/မသိပါ

(စ) ခရီးအကွာအဝေး

(၁) ဤကျေးရွာ၏ပဟိုမှ ၎င်းကျေးရွာအုပ်စု၏ပဟိုအထိ ခရီးခိုင်းမည်မျှ ကွာဝေးသနည်း? ခိုင်း ၁၂ ကီလိုမီတာ/မိုင်ပါ  
(၂) ဤကျေးရွာမှ ၎င်းကျေးရွာအုပ်စုပဟိုအထိ သွားလာရာတွင်ကြာမြင့်သည့်အချိန်။

မြေရက်သည့် ရာသီတွင်ကြာချိန်... ၁၂ မိနစ်... ထော်လာရီ/မော်တော်ဆိုင်ကယ်/မြေလျင်/လာ/မော်တော်ဘုဂ  
မိုးရာသီတွင်ကြာချိန်... ၁၅ မိနစ်... ထော်လာရီ/မော်တော်ဆိုင်ကယ်/မြေလျင်/လာ/မော်တော်ဘုဂ


(ဆ) ပတ်ဝန်းကျင်ဆိုင်ရာ သဘာဝဘေးအန္တရာယ်  
ဤကျေးရွာတွင် ရေကြီးခြင်းကိုသို့ သဘာဝဘေးအန္တရာယ်ကျရောက်မှုခြင်း ရှိပါသလား။  
 မရှိပါ  ရှိပါသည် ရှိလျှင်ဖော်ပြပါ ၂၀၁၆

(ဇ) ကျေးရွာတွင် ဖွဲ့စည်းထားသော အဖွဲ့အစည်းများ  
လူထုပဟိုပြုစီမံကိန်းမတိုင်မီ ဤကျေးရွာတွင် ကျေးရွာဖွံ့ဖြိုးရေးအတွက် အစိုးရ (သို့) ရွာသားများကိုယ်တိုင်(သို့) စီမံကိန်းတစ်ခုခုမှ ဖွဲ့စည်းထားသည့် အဖွဲ့အစည်းများရှိပါသလား။


(ဇ) မြေပိုင်းရောင်း  
(၁) -----  
(၂) -----

(ဈ) အထွေထွေအုပ်ချုပ်ရေး ဦးစီးဌာန (GAD) မှ မှတ်တမ်းတင်ထားခြင်း  
ဤကျေးရွာသည် အထွေထွေအုပ်ချုပ်ရေး ဦးစီးဌာန (GAD) မှ မှတ်တမ်းတင်ထားမှု ရှိပါသလား။  
 မရှိပါ  ရှိပါသည်

ကျေးရွာခေါင်းဆောင်

အမည် ဦးပုဖြူ  
လက်မှတ်  နေ့ ၂၇.၈.၂၀၁၈

လူထုစည်းရုံးရေးမှူး

အမည် ဒေါ်စုစု  
လက်မှတ်  နေ့ ၂၇.၈.၂၀၁၈



ပုံစံ - ၈ - ၂ - စီမံကိန်းစက်ဝန်းအချိန်ဇယား (PC 2)

လမ်းညွှန်ရှာဖွေ သက်ဆိုင်ရာလူထုစည်းရုံးရေးမှူး/လက်ထောက်နည်းပညာမှူးများမှ စီမံကိန်းစက်ဝန်းအဆင့်တစ်စဉ်ပြီးစီးဆုံးရှုံးမှုနှင့် ကျေးရွာအုပ်စုအတွက် ဤပုံစံကို ဖြည့်သွင်းရမည်။

စည်းရုံးရေးမှူး/ဝန်ထမ်း အမည် - မိဖွားအုတ်မြစ်

နေ့စွဲ - ၂၇.၈.၂၀၁၈

စက်ဝန်းအားအမှတ်ခြံမပါ  စက်ဝန်း(၂)  စက်ဝန်း(၃)

စက်ဝန်း (၄)

ကျေးရွာ - လှိုင်ကျောင်း

ပြည်နယ်/တိုင်း ဧရာဝတီ မြို့နယ် ကျေးရွာအုပ်စု - ၈၂၁၅၄

စီမံကိန်းဆောင်ရွက်မှုအဆင့်များ	နေ့စွဲ		အစည်းအဝေးဆောင်ရွက်သူအရေအတွက်				အိမ်ထောင်စုပေါင်း	အိမ်ထောင်စု %
	စတင်သည့်နေ့	ပြီးဆုံးသည့်နေ့	အမျိုးသားအရေအတွက်	အမျိုးသမီးအရေအတွက်	အိမ်ထောင်စုအရေအတွက်	လူမျိုးစုတက်ရောက်သူအရေအတွက်နှင့် လူမျိုးအမည်		
၁။ ကျေးရွာစီမံကိန်း စိတ်ဆက်အစည်းအဝေး	၂၇.၈.၁၈	၂၇.၈.၁၈	၄၀	၅၅	၁၀၅	၈၈၆-၁၆   ၈၈၈-၇၃	၁၁၂	၉၀%
၂။ ကျေးရွာဖွံ့ဖြိုးရေး စီမံချက်ရေးဆွဲခြင်းအစည်းအဝေး	၂၈.၈.၁၈	၂၈.၈.၁၈	၃၀	၄၆	၇၆	၈၈၆-၁၀   ၈၈၈-၈၅	၁၁၂	၉၇%
၃။ ကျေးရွာအုပ်စု လုပ်ငန်းဆုံးဖြတ်ချက်ချသည့်အစည်းအဝေး	၃၀.၈.၁၈	၃၀.၈.၁၈	၃၀	၁၉	၄၉	၈၈၆-၁၉   ၈၈၈-၂၉		
၄။ မြို့နယ်အဆင့် စီမံကိန်းရေးဆွဲရေး နှင့် အကောင်အထည်ဖော်ရေးစက်ဝန်းဖွဲ့စည်းခြင်း			မလို	မလို	မလို	မလို		
၅။ မြို့နယ် စီမံကိန်းရေးဆွဲရေး နှင့် အကောင်အထည်ဖော်ရေး စက်ဝန်းဖွဲ့စည်းခြင်း								
၆။ စီမံကိန်းလုပ်ငန်းခွဲစီမံချက်ရေးဆွဲခြင်းအစည်းအဝေး			မလို	မလို	မလို	မလို		
၆.၁။ စီမံကိန်းလုပ်ငန်း အကောင်အထည်ဖော်ရေးအစည်းအဝေး								
၆.၂။ ဝယ်ယူရေးအစီအစဉ် ရေးဆွဲခြင်း								





ဃ။ လူထုစီမံကိန်း၏ လာမည့် (၄) နှစ်အတွက် အကျုံးပင်သော ဦးစားပေး ဖွံ့ဖြိုးတိုးတက်မှု လုပ်ငန်း အစီအစဉ်များအားဖော်ပြပါ။

အဆင့်	ကျေးရွာအတွက် ဦးစားပေး ဖွံ့ဖြိုး တိုးတက်မှု လုပ်ငန်းစဉ်များ	အဆိုပြုသူ (အမျိုးသားများ/ အမျိုးသမီးများ/အမျိုးသား+ အမျိုးသမီး)	အခန်းကဏ္ဍ
၁	အသက်မွေးဝမ်းကြောင်းသင်တန်း	၈ + ၆	
၂	ပိုက်လျှင်း၊ မွေးမြူရေး၊ အိမ်ထောင်ရေး	၈	
၃			
၄			
၅			

ခေါင်းစောင်၊ ကျေးရွာစီမံကိန်းအထောက်အကူပြုကော်မတီမှ အတည်ပြုသည်။

အမည် ဦးသက်ဝင်း လက်မှတ် ဝင်း နေ့စွဲ ၂၅.၈.၂၀၁၈

ဒေါ်ဖြူဖြူဖြူ  
 ဒေါ်ဖြူဖြူ  
 ဒေါ်ဖြူဖြူ

ပုံစံ - ၈ - ၁ ကျေးရွာအခြေခံအချက်အလက်များ (Form PC 1)

လမ်းညွှန်ချက်၊ ကျေးရွာတစ်ရွာသို့ ပထမဆုံးမိတ်ဆက်ရေးသွားရောက်သောအခါ လူထုစည်းရုံးရေးမှူးသည် ကျေးရွာခေါင်းဆောင်များအားကျေးရွာအချက်အလက်များကိုမေတ္တာရပ်ခံ၍တောင်းခံရသည်။ ဤအချက်အလက်များကိုစီမံကိန်းမိတ်ဆက်အစည်းဝေးပတ်ိုင်မီတောင်းခံရမည်။ စီမံကိန်းမိတ်ဆက်အစည်းဝေးတွင် လူထုစည်းရုံးရေးမှူးသည် ဤအချက်အလက်များအား စစ်ဆေးပြီး မှန်ကန်အောင်ပြုလုပ်ရမည်။ ပြီးနောက်တွင် လူထုစည်းရုံးရေးမှူးမှ သတင်းအချက်အလက်ထံသို့ Tablets မှ တဆင့် ဖြည့်သွင်းရမည်။

ကျေးရွာခေါင်းဆောင် အမည် <b>ဦးလှစင်</b>	ကျေးရွာခေါင်းဆောင်၏ ဖုန်းနံပါတ် <b>၀၉ ၂၅၁၂၂၇၉၆</b>	လူထုစည်းရုံးရေးမှူး၏အမည် <b>ဦးစွာစိန်</b>
ပြည်နယ်/တိုင်းဒေသကြီး <b>ဇနကာ</b>	ဦးနယ် <b>ခရမ္မ</b>	ကျေးရွာအုပ်စု <b>ကမန်း</b>
		ကျေးရွာ <b>ကြီးရွှေဝင်း</b>

က၊ လူဦးရေ

လူမျိုးစု	အိမ်ထောင်စုအရေအတွက်	ကိုးကွယ်သည့်ဘာသာ	အိမ်ထောင်စုအရေအတွက်
လူမျိုးစု (၁)--- <b>မူဟန်</b>	<b>၁၀၀</b>	ဘာသာ(၁)--- <b>ဗုဒ္ဓ</b>	<b>၈၃</b>
လူမျိုးစု (၂)--- <b>ကရင်</b>	<b>၂၂</b>	ဘာသာ(၂)---	
လူမျိုးစု (၃)-----		ဘာသာ(၃)--- <b>ခရစ်ယာန်</b>	<b>၃</b>
လူမျိုးစုရော-----		ဘာသာရော-----	
အခြား			
အရေအတွက်			
မသန်စွမ်းသူများ	<b>၁</b>		
သက်ကြီးရွယ်အိုများ (၆၅ နှစ် နှင့် အထက်)	<b>၅၂</b>		
စစ်ဘေးရှောင်	<b>၀</b>		

	အမျိုးသား(အရေအတွက်)	အမျိုးသမီး(အရေအတွက်)	စုစုပေါင်းအရေအတွက်
လူဦးရေ	<b>၂၅၆</b>	<b>၂၅၂</b>	<b>၅၀၈</b>
လူမျိုးစု (၁)--- <b>မူဟန်</b>	<b>၂၀၆</b>	<b>၂၀၃</b>	<b>၄၀၉</b>
လူမျိုးစု (၂)--- <b>ကရင်</b>	<b>၅၀</b>	<b>၄၉</b>	<b>၉၉</b>
လူမျိုးစု (၃)-----			
အခြား			
အိမ်ထောင်ဦးစီး	<b>၉၈</b>	<b>၂၄</b>	<b>၁၂၂</b>

(ခ) အခြေခံအဆောက်အအုံ အသုံးအဆောင်များ

စာသင်ကျောင်း	အမှတ် ခြံပိ	ကျန်းမာရေး	အမှတ် ခြံပိ	ဘာသာရေးအဆောက် အအုံများ	အမှတ် ခြံပိ
အထက်တန်းကျောင်း	<input type="checkbox"/>	ဆေးရုံ	<input type="checkbox"/>	စေတီ	<input checked="" type="checkbox"/>
အလယ်တန်းကျောင်း	<input type="checkbox"/>	ကျန်းမာရေးဌာန	<input type="checkbox"/>	ဘုန်းကြီးကျောင်း	<input checked="" type="checkbox"/>
မူလတန်းကျောင်း	<input checked="" type="checkbox"/>	ကျန်းမာရေးဌာနခွဲ	<input checked="" type="checkbox"/>	ဟိန္ဒူဘုရားကျောင်း	<input type="checkbox"/>
မုကြီးကျောင်း	<input type="checkbox"/>	ဆေးပေးခန်း	<input type="checkbox"/>	ခရစ်ယာန်ကျောင်း	<input type="checkbox"/>
အခြား	<input checked="" type="checkbox"/>	အခြား	<input type="checkbox"/>	ဗလီ	<input type="checkbox"/>
				အခြား	<input checked="" type="checkbox"/>
မှတ်ချက်		မှတ်ချက်		မှတ်ချက်	
စက်မှုဥစ္စာ				ပစ်ခတ်ရေး	

(ဂ) ကျွမ်းကျင်သူများမှတ်တမ်း (ကျေးရွာတွင်နေထိုင်သော သို့မဟုတ် တခြားရွာမှလာရောက်သောကျွမ်းကျင်သူများ)

(၁) စာသင်ကျောင်း			(၂) ကျန်းမာရေး			(၃) လက်မှုပညာရှင်		
	ရွာတွင်နေ ထိုင်သူ	အခြားရွာ မှလာသူ		ရွာတွင်နေ ထိုင်သူ	အခြား ရွာမှ လာသူ		ရွာတွင် နေထိုင်သူ	အခြားရွာ မှလာသူ
မူလတန်းပြဆရာ/မ	<input checked="" type="checkbox"/>	<input type="checkbox"/>	ဆရာဝန်	<input type="checkbox"/>	<input type="checkbox"/>	လက်သမား	<input checked="" type="checkbox"/>	<input type="checkbox"/>
အထက်တန်းပြ ဆရာ/မ	<input checked="" type="checkbox"/>	<input type="checkbox"/>	လက်ထောက် ကျန်းမာရေးမှူး	<input type="checkbox"/>	<input type="checkbox"/>	ပန်းရံ	<input checked="" type="checkbox"/>	<input type="checkbox"/>
အလယ်တန်းပြဆရာ/မ	<input type="checkbox"/>	<input type="checkbox"/>	အမျိုးသမီးကျန်းမာရေး ဆရာမ	<input type="checkbox"/>	<input type="checkbox"/>	လျှပ်စစ် ကျွမ်းကျင်၊ မီးသမား	<input type="checkbox"/>	<input type="checkbox"/>
မုကြီးဆရာ/မ	<input type="checkbox"/>	<input type="checkbox"/>	သားဖွားဆရာမ	<input type="checkbox"/>	<input type="checkbox"/>	ရေပိုက် သွယ်သူ	<input type="checkbox"/>	<input type="checkbox"/>
အခြား	<input type="checkbox"/>	<input type="checkbox"/>	ပြည်သူ့ကျန်းမာရေးလုပ်သား	<input type="checkbox"/>	<input type="checkbox"/>	စက်ပြင် ဆရာ	<input checked="" type="checkbox"/>	<input type="checkbox"/>
မှတ်ချက်			မှတ်ချက်			မှတ်ချက်		

(ဃ) ကျေးရွာသို့ ရောက်ရှိနိုင်သည့်လမ်းအခြေအနေ / ကျေးရွာတစ်ရွာသည် ၎င်း၏ကျေးရွာအုပ်စုနှင့် ဆက်သွယ်ထားသော လမ်းအခြေအနေ (အောက်ပါတို့ကိုဝိုင်းပါ)

ကျောက်ကြမ်းလမ်း      ကတ္တရာလမ်း      ကွန်ကရစ်လမ်း      မော်တော်ဆိုင်ကယ်လမ်း  
ကျောက်ခင်းလမ်း      မြေသားလမ်း      လူသွားလမ်း      အခြား \_\_\_\_\_

(င) ကျေးရွာဖွံ့ဖြိုးမှုစီမံချက်

(၁) လူထုပတ်ဝန်းကျင်ထိခိုက်မှုမရှိစေရန် ဤကျေးရွာတွင်ကျေးရွာဖွံ့ဖြိုးမှု စီမံချက်ရှိခဲ့ပါသလား? ရှိပါသည် / မရှိပါ / မသိပါ

(၂) ရှိခဲ့ပါလျှင် ဤစီမံချက်ကို မည်သည့် ခုနှစ်တွင်ပြင်ဆင်ခဲ့ပါသနည်း? နှစ် ၂၀၁၆ / မသိပါ

(၃) ဤစီမံချက်ကို မြို့နယ်မှအတည်ပြုခဲ့ပါသလား? ပြုခဲ့ပါသည် / မပြုခဲ့ပါ / မသိပါ

(စ) ခရီးအကွာအဝေး

(၁) ဤကျေးရွာ၏ပတ်ဝန်းကျင်ကျေးရွာအုပ်စု၏ပတ်ဝန်းကျင်အထိခရီးမိုင်မည်မျှကွာဝေးသနည်း? မိုင် ၁.၅၆၄၀၂ / မသိပါ

(၂) ဤကျေးရွာမှ ၎င်းကျေးရွာအုပ်စုပတ်ဝန်းကျင်သွားလာရာတွင်ကြာမြင့်သည့်အချိန်၊

ခြောက်သွေ့ရာသီတွင်ကြာချိန် ၁၅ မိနစ် - ထော်လာဂျီ / မော်တော်ဆိုင်ကယ် / ခြေလျင် / လား / မော်တော်ဘုတ် / အခြား \_\_\_\_\_

မိုးရာသီတွင်ကြာချိန် ၂၀ မိနစ် - ထော်လာဂျီ / မော်တော်ဆိုင်ကယ် / ခြေလျင် / လား / မော်တော်ဘုတ် / အခြား \_\_\_\_\_

(ဆ) ပတ်ဝန်းကျင်ဆိုင်ရာသဘာဝဘေးအန္တရာယ်

ဤကျေးရွာတွင် ရေကြီးခြင်းကိုသို့ သဘာဝဘေးအန္တရာယ်ကျရောက်ဖူးခြင်း ရှိပါသလား။

မရှိပါ       ရှိပါသည်      ရှိလျှင်ဖော်ပြပါ \_\_\_\_\_

(ဇ) ကျေးရွာတွင် ဖွဲ့စည်းထားသော အဖွဲ့အစည်းများ

လူထုပတ်ဝန်းကျင်ထိခိုက်မှုမရှိစေရန် ဤကျေးရွာတွင် ကျေးရွာဖွံ့ဖြိုးရေးအတွက် အစိုးရ(သို့)ရွာသားများကိုယ်တိုင်(သို့) စီမံကိန်းတစ်ခုခုမှ ဖွဲ့စည်းထားသည့် အဖွဲ့အစည်းများရှိပါသလား။

(၁) မြေစီမံရေးအဖွဲ့ \_\_\_\_\_

(၂) UNDP, NY (ဒီပီ. နယူ) \_\_\_\_\_

(ဈ) အထွေထွေအုပ်ချုပ်ရေး ဦးစီးဌာန (GAD) မှ မှတ်တမ်းတင်ထားခြင်း

ဤကျေးရွာသည် အထွေထွေအုပ်ချုပ်ရေး ဦးစီးဌာန (GAD) မှ မှတ်တမ်းတင်ထားမှု ရှိပါသလား။

မရှိပါ       ရှိပါသည်

ကျေးရွာခေါင်းဆောင်

အမည် ဦးလွင်  
လက်မှတ် [Signature]

နေ့စွဲ ၁၃.၈.၂၀၁၉

လူထုစည်းရုံးရေးမှူး

အမည် ဦးမာမာ  
လက်မှတ် [Signature]

နေ့စွဲ ၁၃.၈.၂၀၁၉

ပုံစံ - ၀၂ - စီမံကိန်းစက်ဝန်းအချိန်ဇယား (PC 2)

လမ်းညွှန်ချက်၊ သက်ဆိုင်ရာလူထုစည်းရုံးရေးမှူး၊ လက်ထောက်နည်းပညာမှူးများ၊ စီမံကိန်းစက်ဝန်းအဆင့်တစ်စဉ်ဖြန့်ဝေပေးခြင်း ကျေးဇူးတင်ကျေးဇူးတင်အတွက် ဤပုံစံကို ဖြည့်သွင်းရမည်၊

စည်းရုံးရေးမှူး/လက်ထောက်နည်းပညာရေးမှူးဝန်ထမ်း အမည် - ဦးစွာ

နေ့စွဲ ၁၃.၀၂.၀၁ စက်ဝန်းအားအမှတ်ဖြစ်ပါ  စက်ဝန်း(၁)  စက်ဝန်း(၂)  စက်ဝန်း(၃)

ဖြည့်နှယ်/တိုင်း ကုတ် မြို့နယ် မုတ္တမမြို့ ကျေးရွာအုပ်စု မုတ္တမ ကျေးရွာ ဦးစွာ

စီမံကိန်းဆောင်ရွက်မှုအဆင့်များ	နေ့စွဲ		အစည်းအဝေးတွင်တက်ရောက်သူအရေအတွက်				
	စတင်သည့် နေ့	ပြီးဆုံးသည့် နေ့	အချိုးသား အရေ အတွက်	အချိုးသီး အရေ အတွက်	အိမ်ထောင် ပုံအရေ အတွက်	လူမျိုးစုတက်ရောက်သူ အရေအတွက် နှင့် လူမျိုးစုအမည်	အိမ်ထောင် စုပေါင်း %
၁။ ကျေးရွာစီမံကိန်း မိတ်ဆက်အစည်းအဝေး	၁၃.၀၂.၀၁	၁၃.၀၂.၀၁	၃၃	၃၃	၆၆	မ.မ-၅၂၊ မ.မ-၆	၅၂.၁၀%
၂။ ကျေးရွာဖွံ့ဖြိုးရေး စီမံချက်ရေးဆွဲခြင်း အစည်းအဝေး	၁၆.၀၂.၀၁	၁၆.၀၂.၀၁	၃၂	၃၈	၇၀	မ.မ-၅၄၊ မ.မ-၁၆	၅၇.၃၈%
၃။ ကျေးရွာအုပ်စု လုပ်ငန်းဆုံးဖြတ်ချက် ချသည့် အစည်းအဝေး						-	
၄။ မြို့နယ်အဆင့်စီမံကိန်းရေးဆွဲရေးနှင့် အကောင်အထည်ဖော်ရေးကော်မတီ၏ စီမံကိန်း သုံးသပ်မှုအစည်းအဝေး			၈၀	၈၀	၈၀	မလို	
၅။ မြို့နယ် စီမံကိန်းရေးဆွဲရေးနှင့်အကောင် အထည်ဖော်ရေးကော်မတီ၏ဆုံးဖြတ်မှုကို ရွာသို့ အသိပေးအကြောင်းကြားသည့် အစည်းအဝေး			၈၀	၈၀	၈၀	မလို	









၈။ လူထုစီမံကိန်း၏ လာမည့် (၄)နှစ်အတွက် အကျုံးဝင်သော ဦးစားပေး ဖွံ့ဖြိုးတိုးတက်မှု လုပ်ငန်း အစီအစဉ်များအားဖော်ပြပါ။

ဦးစားပေး အဆင့် သတ်မှတ်ချက်	ကျေးရွာအတွက် ဦးစားပေး ဖွံ့ဖြိုးတိုးတက်မှု လုပ်ငန်းစဉ်များ	အဆိုပြုသူ (အမျိုးသားများ/ အမျိုးသမီးများ/အမျိုးသား+အမျိုးသမီး)	အခန်းကဏ္ဍ	ခန့်မှန်း ကုန်ကျစရိတ်	အကျိုးခံစားခွင့်ရှိသူခန့်မှန်းခြေအရေအတွက်		
					ကျား	မ	ပေါင်း
၁	ရွာကျေးရွာအတွက် လမ်းဆေး	မ + မ	လူမှုဝန်းကျင်	၅၀၀၀၀၀	၂၅၆	၂၅၂	၅၀၈
၂	ရွာကျေးရွာအတွက် ရေပေးစနစ်	မ + မ	ရေပေးစနစ်	၅၀၀၀၀၀	၂၅၆	၂၅၂	၅၀၈
၃	ကျေးရွာအတွက် ဝန်ဆောင်မှု	မ	ပညာရေး	၅၀၀၀၀၀	၂၅၆	၂၅၂	၅၀၈
၄	ကျေးရွာအတွက် အိမ်ရာ	မ + မ	ကျေးရွာအဖွဲ့	၅၀၀၀၀၀	၂၅၆	၂၅၂	၅၀၈
၅	ကျေးရွာအတွက် အိမ်ရာ	မ + မ	ကျေးရွာအဖွဲ့	-	၂၅၆	၂၅၂	၅၀၈
၆	ကျေးရွာအတွက် အိမ်ရာ	မ	ကျေးရွာအဖွဲ့	-	၂၅၆	၂၅၂	၅၀၈
၇	ကျေးရွာအတွက် အိမ်ရာ	မ	ကျေးရွာအဖွဲ့	-	၂၅၆	၂၅၂	၅၀၈
၈	ကျေးရွာအတွက် အိမ်ရာ	မ	ကျေးရွာအဖွဲ့	-	၂၅၆	၂၅၂	၅၀၈

၉။ လူထုစီမံကိန်း၏ လာမည့် (၄)နှစ်အတွက် အကျုံးဝင်သော ဦးစားပေး ဖွံ့ဖြိုးတိုးတက်မှု လုပ်ငန်း အစီအစဉ်များအားဖော်ပြပါ။

အဆင့်	ကျေးရွာအတွက် ဦးစားပေး ဖွံ့ဖြိုးတိုးတက်မှု လုပ်ငန်းစဉ်များ	အဆိုပြုသူ (အမျိုးသားများ/ အမျိုးသမီးများ/အမျိုးသား+အမျိုးသမီး)	အခန်းကဏ္ဍ
၁	ကျေးရွာအတွက် လမ်းဆေး	မ + မ	livelihoods (non Agriculture)
၂	ကျေးရွာအတွက် ရေပေးစနစ်	မ	ရေပေးစနစ်
၃	ကျေးရွာအတွက် ဝန်ဆောင်မှု	မ	ပညာရေး
၄			
၅			

ခေါင်းဆောင်၊ ကျေးရွာစီမံကိန်းအထောက်အကူပြုကော်မတီမှအတည်ပြုသည်။

အမည် ဦးစန်းဇော် လက်မှတ်  နေ့စွဲ ၁၀.၈.၂၀၁၉  
ဒေါ်ဇော်ဇော် 















നമുക്കിടയിലുള്ള അറിവുകൾ.

\* വെളിച്ചം നൽകാൻ എല്ലാവരും സഹായിക്കണം. നമ്മുടെ നിയമങ്ങൾ പാലിയർട്ടിന്റെ അധീനതയിലാണ്.  
എ. ടി. ടി. ടി. ടി. ടി.

\* വെളിച്ചം നൽകാൻ നമ്മുടെ നിയമങ്ങൾ പാലിയർട്ടിന്റെ അധീനതയിലാണ്. നമ്മുടെ നിയമങ്ങൾ പാലിയർട്ടിന്റെ അധീനതയിലാണ്.  
എ. ടി. ടി. ടി. ടി. ടി.

\* നമ്മുടെ നിയമങ്ങൾ പാലിയർട്ടിന്റെ അധീനതയിലാണ്. നമ്മുടെ നിയമങ്ങൾ പാലിയർട്ടിന്റെ അധീനതയിലാണ്.  
എ. ടി. ടി. ടി. ടി. ടി.

എ

നമ്മുടെ നിയമങ്ങൾ

എ. ടി. ടി. ടി. ടി. ടി.

എ. ടി. ടി. ടി. ടി. ടി.

എ

നമ്മുടെ നിയമങ്ങൾ

എ. ടി. ടി. ടി. ടി. ടി.

എ. ടി. ടി. ടി. ടി. ടി.

എ

നമ്മുടെ നിയമങ്ങൾ

എ. ടി. ടി. ടി. ടി. ടി.

എ. ടി. ടി. ടി. ടി. ടി.

ကလေးအလိုက်ဦးစားပေးလုပ်ငန်းချုပ်စာ



ကလေး	ဦးစားပေးအဆင့်	လုပ်ငန်းအမျိုးအစား	အဆိုပြုသူ(အမှန်ခြစ်ရန်)			ပုဂံ	ဝတာကပ်မည်အဖွဲ့အစည်း (ခွဲ)ဌာန	မှတ်ချက်
			မ	ကုမ	ကုမ+မ			
မေဇာအောင် (မ)	၁	ဗဟိုအဖွဲ့အစည်း			✓	၂၀၁၉	မူဝါဒရေးရာဌာန	
	၂	လုပ်ငန်းစဉ်			✓	၂၀၁၉	မူဝါဒရေးရာဌာန	
	၃	စာတမ်းရေးစာတမ်း			✓	၂၀၁၉	မူဝါဒရေးရာဌာန	
	၄	စာတမ်းရေးစာတမ်း	✓			၂၀၁၉	မူဝါဒရေးရာဌာန	
	၅							
မေဇာအောင် (မ)	၁	စာတမ်းရေးစာတမ်း	✓			၂၀၁၉	မူဝါဒရေးရာဌာန	
	၂	စာတမ်းရေးစာတမ်း		✓		၂၀၁၉	စာတမ်းရေးစာတမ်း	
	၃	စာတမ်းရေးစာတမ်း	✓			၂၀၁၉	မူဝါဒရေးရာဌာန	
	၄	စာတမ်းရေးစာတမ်း				၂၀၁၉	မူဝါဒရေးရာဌာန	
	၅	စာတမ်းရေးစာတမ်း		✓		၂၀၁၉	စာတမ်းရေးစာတမ်း	
မေဇာအောင် (မ)	၁	စာတမ်းရေးစာတမ်း			✓	၂၀၁၉	စာတမ်းရေးစာတမ်း	
	၂	စာတမ်းရေးစာတမ်း			✓	၂၀၁၉	စာတမ်းရေးစာတမ်း	
	၃	စာတမ်းရေးစာတမ်း		✓		၂၀၁၉	စာတမ်းရေးစာတမ်း	
	၄							
	၅							
မေဇာအောင် (မ)	၁							
	၂							
	၃							
	၄							
	၅							
မေဇာအောင် (မ)	၁							
	၂							
	၃							
	၄							
	၅							