

ပြည်ထောင်စုသမ္မတ မြန်မာနိုင်ငံတော်အစိုးရ
စိုက်ပျိုးရေး၊မွေးမြူရေးနှင့် ဆည်မြောင်းဝန်ကြီးဌာန
ကျေးလက်ဒေသဖွံ့ဖြိုးတိုးတက်ရေးဦးစီးဌာန



National Community Driven Development Project

လူထုဗဟိုပြုစီမံကိန်း
အင်ပူမြို့နယ် ၊ ရောဝတီတိုင်းဒေသကြီး
ကျေးရွာဖွံ့ဖြိုးရေးအစီအစဉ်



သက္ကယ်တန်းကျေးရွာအုပ်စု၊ ကျောက်ပုံကျေးရွာ
၂၀၁၈-ခုနှစ်

မာတိကာ

အကြောင်းအရာစာမျက်နှာ

၁။ အင်္ဂုဏ်၊ နယ် အခြေပြမြေပုံ.....၂

၂။ သက္ကယ်တန်းကျေးရွာအုပ်စုအခြေပြမြေပုံ.....၃

၃။ သက္ကယ်တန်းကျေးရွာအုပ်စုတွင်ပါဝင်သောကျေးရွာများစာရင်း.....၃

၄။ ကျေးရွာသမိုင်းကြောင်း နှင့် ကျေးရွာအခြေခံအချက်အလက်များ

 ၄.၁။ ကျေးရွာသမိုင်းကြောင်း ၄

 ၄.၂။ ကျေးရွာရှိ အိမ်ခြေ၊ အိမ်ထောင်စုနှင့် လူဦးရေ၄

 ၄.၃။ တိုင်းရင်းသားလူမျိုးစုများဦးရေ၄

 ၄.၄။ ကျေးရွာတွင်းရှိအထောက်ပံ့ရရှိနိုင်သောအဆောက်အအုံများ၄

 ၄.၅။ ထိခိုက်လွယ်သောအိမ်ထောင်စုများအရေအတွက်

 ၄.၆။ ကျေးရွာသူ/သားများ၏ အဓိကစီးပွားရေးလုပ်ငန်းများ၄

 ၄.၇။ ကျေးရွာတွင်းပိုင်ဆိုင်မှု၊ မြေယာဧရိယာနှင့် သဘာဝသယံဇာတများ၄

 ၄.၈။ ကျေးရွာတွင်းအခြားသက်ဆိုင်သောသတင်းအချက်အလက်များ၅

၅။ လူထုပူးပေါင်းပါဝင်သော လူမှုဆန်းစစ်ခြင်းနှင့် အကဲဖြတ်ခြင်းလုပ်ငန်းစဉ် အကျဉ်းချုပ်ဇယား၅

၆။ ကျေးရွာဖွံ့ဖြိုးရေးအစီအစဉ်အတွက်အသုံးပြုသော PRA TOOL တစ်ခုချင်းစီ၏ သုံးသပ်ချက်များ

 ၆.၁။ ကျေးရွာလူမှုရေးနှင့် အရင်းအမြစ်ပြမြေပုံ (Social and Resource Map)၆-၇

 ၆.၂။ ရာသီခွင်ပြ-ပြက္ခဒိန် (Seasonal Calender)၈-၉

 ၆.၃။ ဥစ္စာနေကြွယ်ဝမှုအဆင့်သတ်မှတ်ခြင်း (Wealth Ranking).....၁၀-၁၁

 ၆.၄။ ကျား-မပင့်ကူအိမ်သုံးသပ်ခြင်း (Spider Diagram)၁၂-၁၃

 ၆.၅။ ပိုင်ဆိုင်မှုသုံးသပ်ခြင်း (Asset Mapping)၁၄-၁၅

 ၆.၆။ အဖွဲ့အစည်းချိတ်ဆက်မှုဇယား (Venn Diagram)၁၆-၁၇

၇။ ကော်မတီများရွေးချယ်ခြင်းနှင့်ကျေးရွာဖွံ့ဖြိုးရေးအစီအစဉ်ဆောင်ရွက်မှု မှတ်တမ်းဓါတ်ပုံ၁၈

၈။ ကျေးရွာကော်မတီဝင်များစာရင်း၁၉

၉။ ကျေးရွာအခြေခံအချက်အလက် ပုံစံ ၈-၁ (PC-1)၂၀-၂၂

၁၀။ စီမံကိန်းစက်ဝန်းအချိန်ဇယား ပုံစံ ၈-၂(PC-2)၂၃

၁၁။ ကျေးရွာဖွံ့ဖြိုးရေးဦးစားပေးအစီအစဉ် ပုံစံ ၈-၃ (PC-3)၂၄-၂၅

၁၂။ ကျေးရွာပထမအကြိမ် အစည်းအဝေးမှတ်တမ်း ၂၆- ၂၇

၁၃။ ကျေးရွာဒုတိယအကြိမ် အစည်းအဝေးမှတ်တမ်း၂၈-၂၉

၁၄။ ကဏ္ဍအလိုက်ဦးစားပေးဖွံ့ဖြိုးရေးလုပ်ငန်းစဉ်များ၃၀

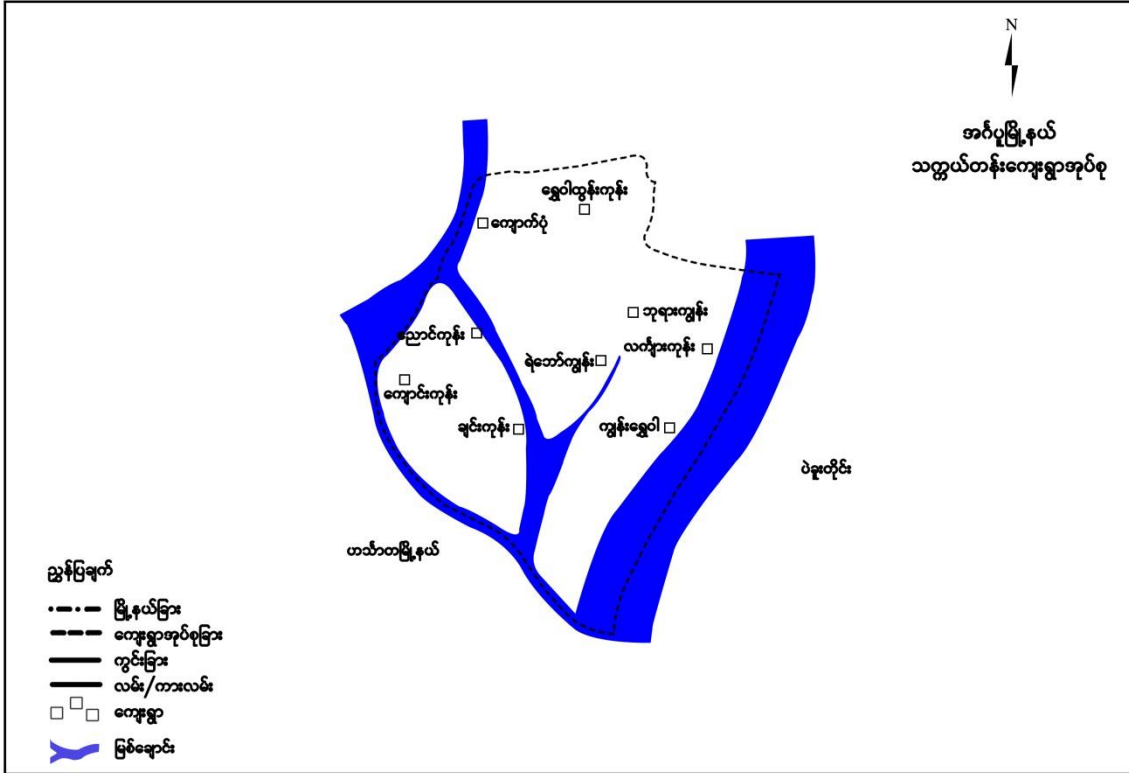
၁၅။ LIFT ၏နည်းပညာအကူအညီဖြင့် (၂၀၁၆)ခုနှစ်တွင် ရေးဆွဲထားသောအချက်အလက်အား.....၃၁-၃၂

ကိုးကားအသုံးပြုထားပါသည်။

၁။အင်္ဂုမြို့နယ် အခြေအနေပြမြေပုံ



၂။ သက္ကယ်တန်းကျေးရွာအုပ်စု အခြေပြမြေပုံ



၃။ သက္ကယ်တန်း အုပ်စုတွင်ပါဝင်သော ကျေးရွာများစာရင်း

စဉ်	ကျေးရွာအမည်	အိမ်ထောင်စု	ကျား	မ	လူဦးရေစုစုပေါင်း
၁။	ကျောင်းကုန်း	၈၂	၁၁၇	၁၄၆	၂၆၃
၂။	ညောင်ကုန်း	၁၄၃	၂၂၈	၂၇၄	၅၀၂
၃။	ချင်းကုန်း	၆၃၄	၉၈၉	၁၀၈၀	၂၀၆၉
၄။	ရဲဘော်ကျွန်း	၁၀၅	၁၄၉	၂၁၀	၃၅၉
၅။	ကျောက်ပုံ	၁၁၂	၂၀၃	၂၁၉	၄၂၂
၆။	ရွှေဝါထွန်း	၁၁၉	၂၀၀	၂၀၄	၄၀၄
၇။	ဘုရားကျွန်း	၂၇၉	၄၄၈	၄၅၄	၉၀၂
၈။	လက်ျားကုန်း	၂၈၁	၄၄၄	၄၉၈	၉၄၂
၉။	ကျွန်းရွှေဝါ	၁၂၈	၂၂၆	၂၂၅	၄၅၁

၄။ ကျေးရွာသမိုင်းကြောင်း နှင့် ကျေးရွာအခြေခံအချက်အလက်များ

၄.၁။ ကျေးရွာသမိုင်းကြောင်း

ယခင်ကစစ်ကျွန်းရွာနှင့်သတ္တတန်းရွာဟုအပိုင်းနှစ်ပိုင်းကွဲပြီးအိမ်ခြေ၁၆၀၀ခန့်ရှိပါသည်။ ၁၉၅၄ခုနှစ်

တွင်ကမ်းပြိုပြီးကျောက်ပုံရွာဟု၄င်း၁၉၉၄ခုနှစ်တွင်ကျောက်ပုံမှကမ်းပြိုသောကြောင့်စံပြရွာဟုအမည်တွင်ပါ
အမည်တွင်ပါသည်။ စံပြဟုအမည်တွင်ခြင်းမှာရွာလူကြီးဦးသိန်းကြည်လက်ထက်တွင်
ရွာအားစိတ်သစ်လူသစ်နှင့် အများစံပြဖြစ်အောင် နေမည်ဟုတွေးပြီး
စံပြဟုပေးခဲ့ခြင်းဖြစ်သည်။ ကျောက်ပုံဟုအမည်တွင်ခြင်းမှာ သဘောကြီးများမှ
ရန်ကုန်သို့တင်ရန် ကျောက်များပုံထားခြင်းကြောင့်ဖြစ်သည်။ ရွာသည် ဝဝန်မြစ်နံဘေးတွင်
တည်ရှိသောကြောင့် ကမ်းပြိုမှုများဖြစ်လေ့ရှိပါသည်။ ကလေးများသည် အလယ်တန်းကျောင်း
အထက်တန်းကျောင်း တက်လိုလျှင် မြစ်ကိုဖြတ်ပြီး ကျောင်းသွားရသောကြောင့် ပညာသင်ကြားရာတွင်
အခက်အခဲရှိပါသည်။

၄.၂။ ကျေးရွာရှိ အိမ်ခြေ၊ အိမ်ထောင်စုနှင့် လူဦးရေ

ကျောက်ပုံကျေးရွာတွင် အိမ်ထောင်စု(၁၁၂)စုရှိပါသည်။ ကျေးရွာအတွင်းနေထိုင်သော
လူဦးရေမှာ အမျိုးသား (၂၀၃) ဦး ၊ အမျိုးသမီး (၂၁၉) ဦး ၊ စုစုပေါင်း (၄၂၂)ဦး ရှိပါသည်။
ယခုအိမ်ထောင်စုနှင့် လူဦးရေမှာ ၂၀၁၈ခုနှစ် ၊ ဩဂုတ်လတွင် ကောက်ယူထားသောစာရင်း
ဖြစ်ပါသည်။

၄.၃။ တိုင်းရင်းသားလူမျိုးစုများဦးရေ

ကျောက်ပုံကျေးရွာတွင် ဗမာလူမျိုးများနေထိုင်ကြပါသည်။

၄.၄။ ထိခိုက်လွယ်သောအိမ်ထောင်စုများအရေအတွက်

ကျောက်ပုံကျေးရွာတွင် သက်ကြီးရွယ်အို (၆၅ နှစ် နှင့် အထက်) ၃၇ ဦး ရှိပါသည်။မသန်စွမ်းဦးရေ
မှာ ၄ ဦးရှိပါသည်။

၄.၅။ ကျေးရွာတွင်းအထောက်အပံ့ရရှိနိုင်သော အဆောက်အအုံများ

ကျေးရွာတွင် အဓိက အထောက်အပံ့ရရှိနိုင်သော အဆောက်အအုံများမှာ စာသင်ကျောင်း၊
ရှိပါသည်။

၄.၆။ ကျေးရွာသူ/သားများ၏ အဓိက စီးပွားရေးလုပ်ငန်းများ

ရွာသူ/ရွာသားများ၏ အဓိက စီးပွားရေးမှာ ကိုင်းလုပ်ငန်းများကို လုပ်ကိုင်ကြပါသည်။

၄.၇။ ကျေးရွာတွင်းပိုင်ဆိုင်မှု၊မြေယာဧရိယာနှင့် သဘာဝသယံဇာတများ

ကိုင်းများပိုင်ဆိုင်ကြပါသည်။

၄.၈။ ကျေးရွာတွင်းအခြားသက်ဆိုင်သော သတင်းအချက်အလက်

ကျောက်ပုံကျေးရွာတွင်အုပ်ချုပ်ရေးအဖွဲ့၊ ဂေါပကအဖွဲ့၊ နာရေးအသင်း၊ ပရဟိတအဖွဲ့၊ အရံမီးသတ်၊ ကျောင်းကော်မ ကာမတီတို့သည် ကျေးရွာတွင်းတွင်ရှိသော အဖွဲ့အစည်း များဖြစ်ပြီး ကျေးရွာပြင်ပတွင် မြို့နယ်ပညာရေး၊ စိုက်ဘဏ်၊ မြို့နယ်အုပ်ချုပ်ရေးအဖွဲ့နှင့် ဒေသရဲစခန်း အဖွဲ့တို့ရှိကြသည်။

၅။ လူထုပူးပေါင်းပါဝင်သော လူမှုဆန်းစစ်ခြင်းနှင့် အကဲဖြတ်ခြင်းလုပ်ငန်းစဉ် အကျဉ်းချုပ်ဇယား

နေ့စွဲ	အသုံးပြုခဲ့သော PRA Tool များ	အစည်းအဝေးတွင် ပါဝင်ဆွေးနွေးသူများ			အဓိကဆွေးနွေးချက်များ
		ကျား	မ	ပေါင်း	
၂၅.၇.၂၀၁၈	လူမှုရေးနှင့် အရင်းအမြစ်ပြ မြေပုံ (Social and Resource Map)	၂၀	၁၅	၃၅	လယ်ယာလုပ်ငန်း၊ အရင်းအမြစ်၊ တိုင်းရင်းသားလူမျိုးစု၊ လူနေမှု အခြေခံ အဆောက်အအုံ။
၂၅.၇.၂၀၁၈	ရာသီခွင်ပြ-ပြက္ခဒိန် (Seasonal Calendar)	၂၀	၁၉	၃၉	ရာသီဥတု၊ လယ်ယာစိုက်ပျိုးရေး၊ ကျန်းမာရေး၊ လမ်းပန်းဆက်သွယ်ရေး၊ ဝင်ငွေ/ထွက်ငွေ၊ အစာရေစာဖူလုံမှု၊ ပွဲတော်ရက်၊ အားလပ်ချိန်။
၂၅.၇.၂၀၁၈	ဥစ္စနေကြွယ်ဝမှုအဆင့် (Wealth Ranking)	၁၅	၂၀	၃၅	နွမ်းပါးသောအိမ်ထောင်စု(၁၆)စု၊ လယ်ယာမြေမရှိခြင်း၊ အလုပ်အကိုင်ရှားပါးခြင်း၊ ပညာရေး။
၂၅.၇.၂၀၁၈	ပင့်ကူအိမ်သုံးသပ်ခြင်း (Spider Diagram)	၂၀	၂၀	၄၀	အမျိုးသမီးများ အိမ်မှုကိစ္စများတွင်သာ အချိန်ကုန်နေခြင်း၊ ဝင်ငွေရလုပ်ငန်း နည်းပါးခြင်း။
၂၅.၇.၂၀၁၈	ပိုင်ဆိုင်မှုသုံးသပ်ခြင်း (Asset Mapping)	၁၆	၁၅	၃၁	အပ်ချုပ်စက်၊ ဈေးဆိုင်ကို အမျိုးသမီး သုံးစွဲမှုများသည်။ လယ်၊ စက်ဘီး၊ ဆိုလာ၊ ဆိုင်ကယ်၊ ဖုန်း၊ ကျွဲနွားများကို အမျိုးသား/ သမီးတို့က သုံးစွဲကြသည်။

၂၅.၇.၂၀၁၈	အဖွဲ့အစည်းချိတ်ဆက်မှု (Venn Diagram)	၁၅	၁၆	၃၁	ကျေးရွာတွင်း နှင့် ပြင်ပအဖွဲ့အစည်းများ သည် ၎င်းတို့၏တာဝန်အလိုက် သြဇာ လွှမ်းမိုးမှုရှိကြသည်။
-----------	---	----	----	----	---

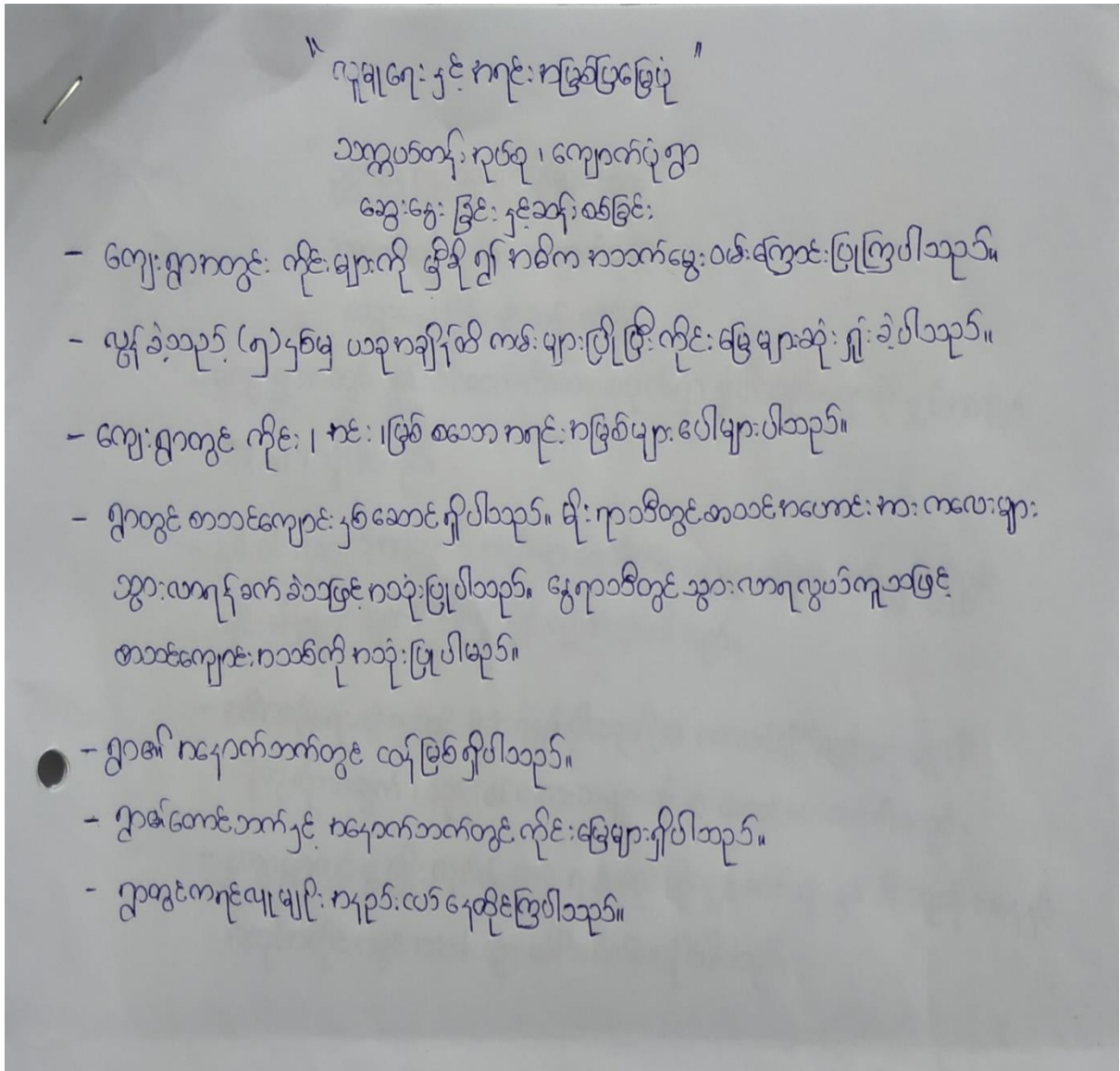
၆။ကျေးရွာဖွံ့ဖြိုးရေးအစီအစဉ်အတွက်အသုံးပြုသော PRA Tool တစ်ခုချင်းစီ၏ သုံးသပ်ချက်

၆.၁။ ကျေးရွာလူမှုရေးနှင့် အရင်းအမြစ်ပြမြေပုံ (Social and Resource Map)

အင်္ဂုပုမြို့နယ်၊ သက္ကယ်တန်းကျေးရွာအုပ်စု၊ ကျောက်ပုံကျေးရွာ



လူမှုရေးနှင့် အရင်းမြစ်ပြုမြေပုံ၏ ဆွေးနွေးခြင်း နှင့်ဆန်းစစ်ခြင်း



၆.၂။ ရာသီခွင်ပြ-ပြက္ခဒိန် (Seasonal Calender)

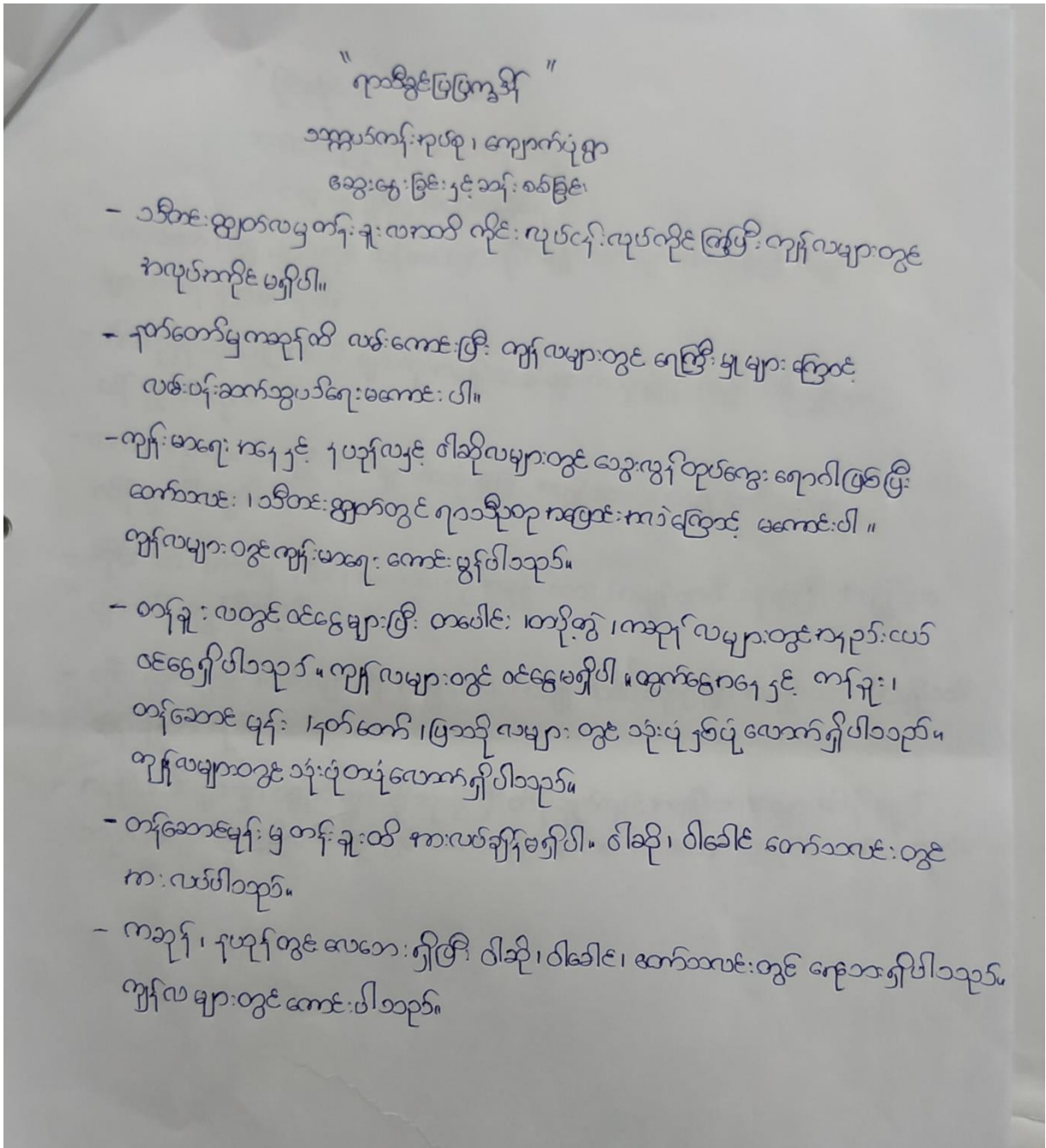
အင်္ဂပူမြို့နယ်၊ သက္ကယ်တန်းကျေးရွာအုပ်စု၊ ကျောက်ပုံကျေးရွာ၏ ရာသီခွင်ပြ-ပြက္ခဒိန်

ရာသီခွင်ပြ-ပြက္ခဒိန်

သက္ကယ်တန်းကျေးရွာ၊ ကျောက်ပုံကျေးရွာ

အကြောင်းအရာ	တပို့	တနင်္ဂနွေ	အင်္ဂါ	ဗုဒ္ဓဟူး	သောတနင်္ဂနွေ	စနေ	နဂါး	အင်္ဂါ	ဗုဒ္ဓဟူး	သောတနင်္ဂနွေ	စနေ	နဂါး	အင်္ဂါ	ဗုဒ္ဓဟူး	သောတနင်္ဂနွေ	စနေ	နဂါး	
ရာသီဥတု	☀	☀	☀	☁	☁	☁	☀	☀	☀	☀	☀	☀	☀	☀	☀	☀	☀	☀
စိုပြည်ရေး	ကိုး (ကုသိမ်း)	-	-	-	-	-	ကိုး (အင်း)	ကိုး	ကိုး	ကိုး	ကိုး	ကိုး	ကိုး	ကိုး	ကိုး	ကိုး	ကိုး (ကုသိမ်း)	
လမ်းပန်းဆက်သွယ်ရေး	///	///	///	///	///	///	///	///	///	///	///	///	///	///	///	///	///	///
ကျန်းမာရေး	ကောင်း	ကောင်း	ကောင်း (အေးအေး)	ကောင်း (အေးအေး)	ကောင်း	ကောင်း (အေးအေး)	ကောင်း	ကောင်း	ကောင်း	ကောင်း	ကောင်း	ကောင်း	ကောင်း	ကောင်း	ကောင်း	ကောင်း	ကောင်း	ကောင်း
ဝင်ငွေ/ထွက်ငွေ	888	888	-	-	-	-	-	-	-	-	-	-	-	-	-	-	-	-
အားလပ်ရက်	///	///	///	///	///	///	///	///	///	///	///	///	///	///	///	///	///	///
သဘာဝဘေး	-	မိုးတော	မိုးတော	မိုးတော	မိုးတော	မိုးတော	မိုးတော	မိုးတော	မိုးတော	မိုးတော	မိုးတော	မိုးတော	မိုးတော	မိုးတော	မိုးတော	မိုးတော	မိုးတော	မိုးတော

ရာသီခွင်ပြုပြင်ကုန်၏ ဆွေးနွေးခြင်းနှင့်ဆန်းစစ်ခြင်း



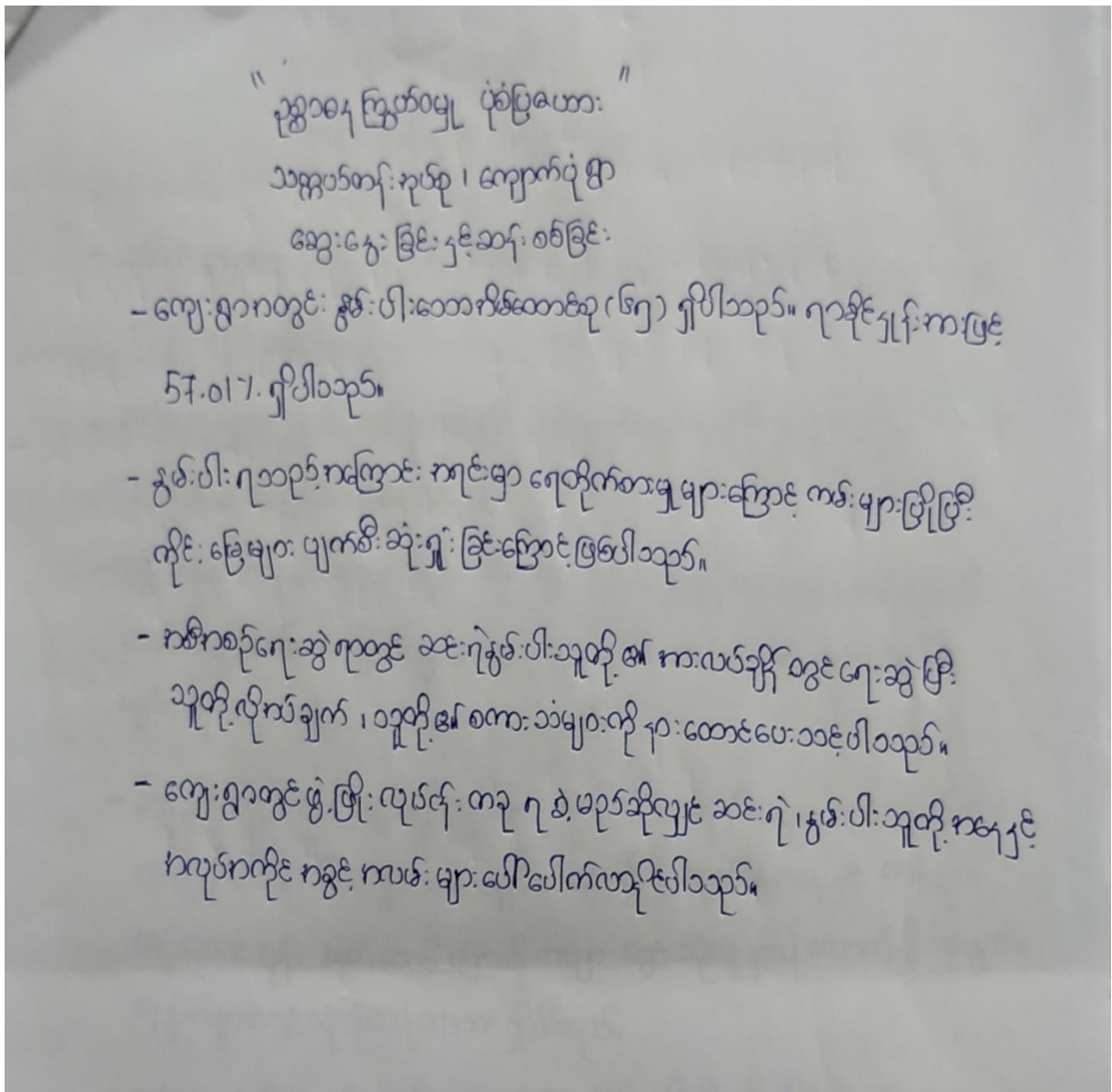
၆.၃။ ဥစ္စာနေကြွယ်ဝမှုအဆင့်သတ်မှတ်ခြင်း (Wealth Ranking)

အင်္ဂုလိ၊ နယ်၊ သက္ကယ်တန်းကျေးရွာအုပ်စု၊ ကျောက်ပုံကျေးရွာ၏ ဥစ္စာနေကြွယ်ဝမှုအဆင့်သတ်မှတ်ခြင်း

သက္ကယ်တန်းအုပ်စုကျောက်ပုံကျေးရွာ
ဥစ္စာနေကြွယ်ဝမှုအဆင့်သတ်မှတ်ခြင်း


အဆင့်	သတ်မှတ်ချက်	အိမ်ထောင်ရေစာရင်းအတွက်	ရာခိုင်နှုန်း
ချမ်းသာ	TV၊ စခရင်၊ ဆိုင်ကယ်၊ ကိုင်စက်၊ ဂျက်ထပ်ကပ်၊ ကျွဲ၊ ဓား၊ ဖုန်း၊ ဖြား၊ စက်ဘီး၊ စက်ပျော့၊ သစ်သားအိမ်သွပ်မိုး၊ ကိုင်။	6	5.26%
အလယ်အလတ်	ကိုင်၊ ဆိုင်ကယ်၊ TV၊ စက်ပျော့၊ ဖြား၊ ကျွဲ၊ ဓား၊ ဖုန်း၊ သစ်သားအိမ်သွပ်မိုး။	43	37.71%
ဆင်းရဲ	လက်လှုပ်လက်စား၊ ကိုင်၊ ဖြား၊ လက်၊ ခဲ၊ ဖုန်း၊ ဝါး၊ ခိုး။	65	57.03%
		114	100%

ဥစ္စာနေကြွယ်ဝမှုအဆင့် သတ်မှတ်ခြင်း ဆွေးနွေးခြင်းနှင့်ဆန်းစစ်ခြင်း

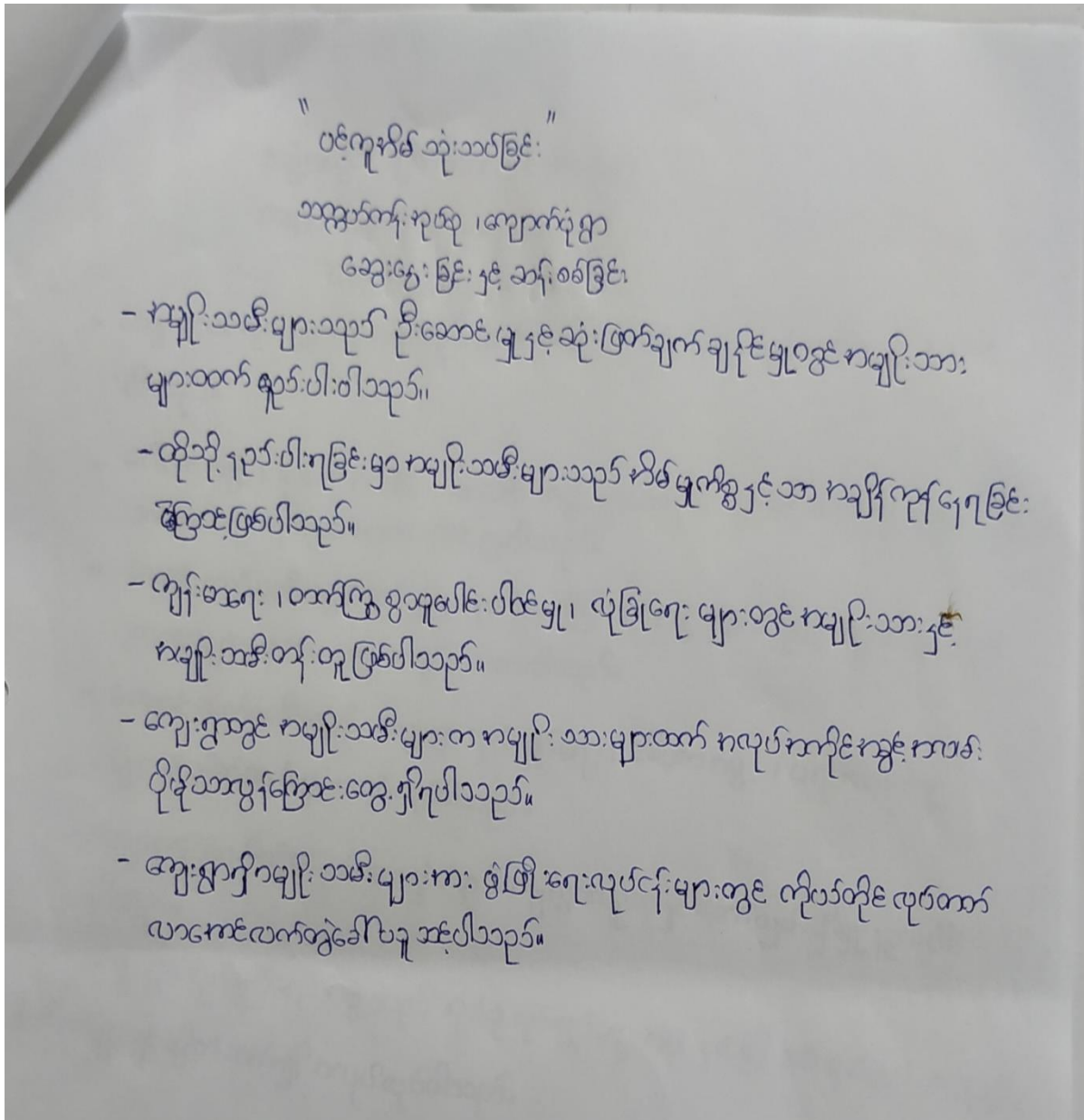


၆.၄။ ကျား-မ ပင့်ကူအိမ်သုံးသပ်ခြင်း (Spider Diagram)

အင်္ဂုပုဂ္ဂိုလ်၊ သတ္တဝယ်တန်းကျေးရွာအုပ်စု၊ ကျောက်ပုံကျေးရွာ၏ကျား-မ ပင့်ကူအိမ်သုံးသပ်ခြင်း




ကျား-မ ပင့်ကူအိမ်သုံးသပ်ခြင်း၏ ဆွေးနွေးခြင်း နှင့်ဆန်းစစ်ခြင်း

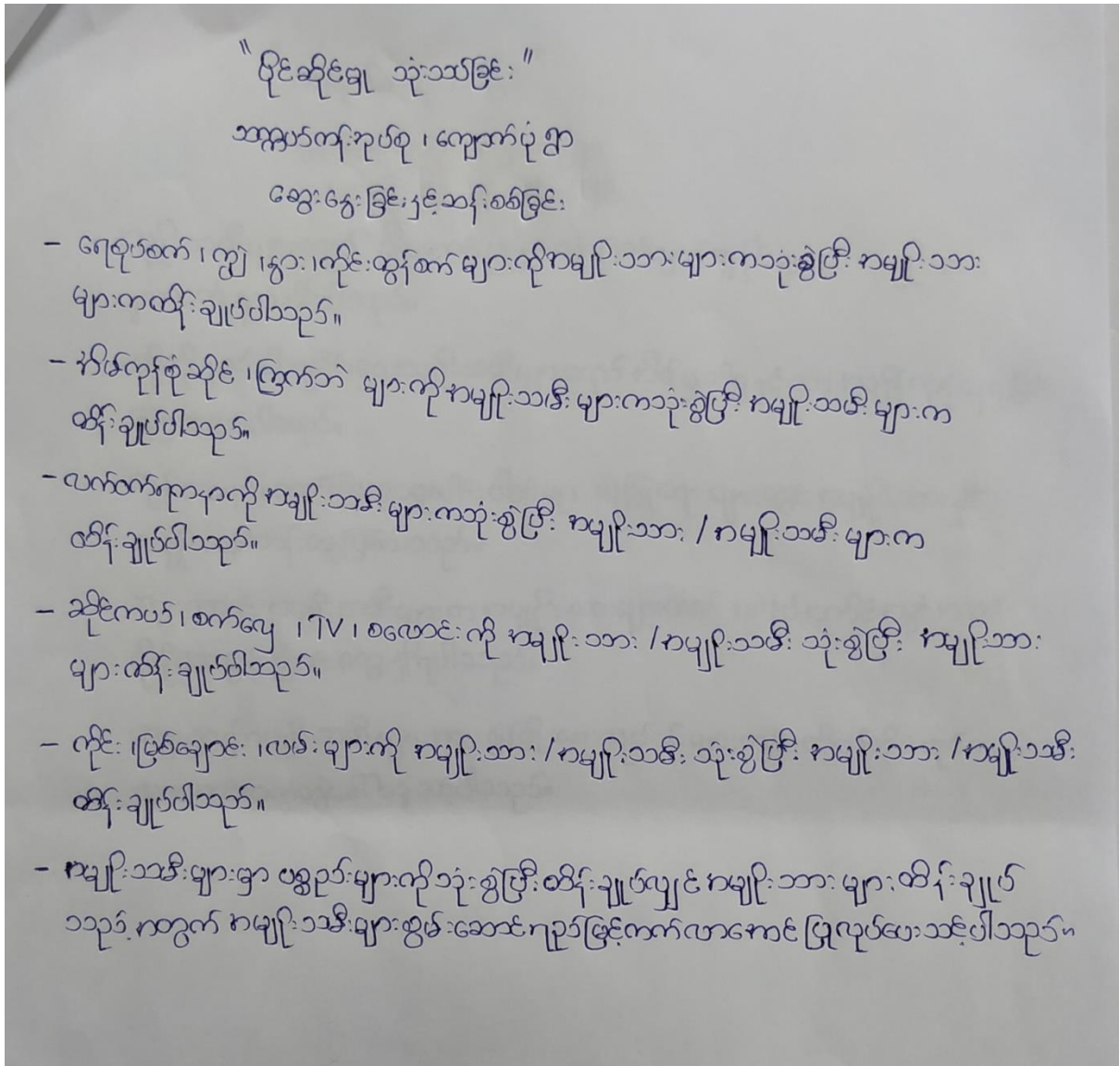


၆.၅။ ပိုင်ဆိုင်မှုသုံးသပ်ခြင်း (Asset Mapping)

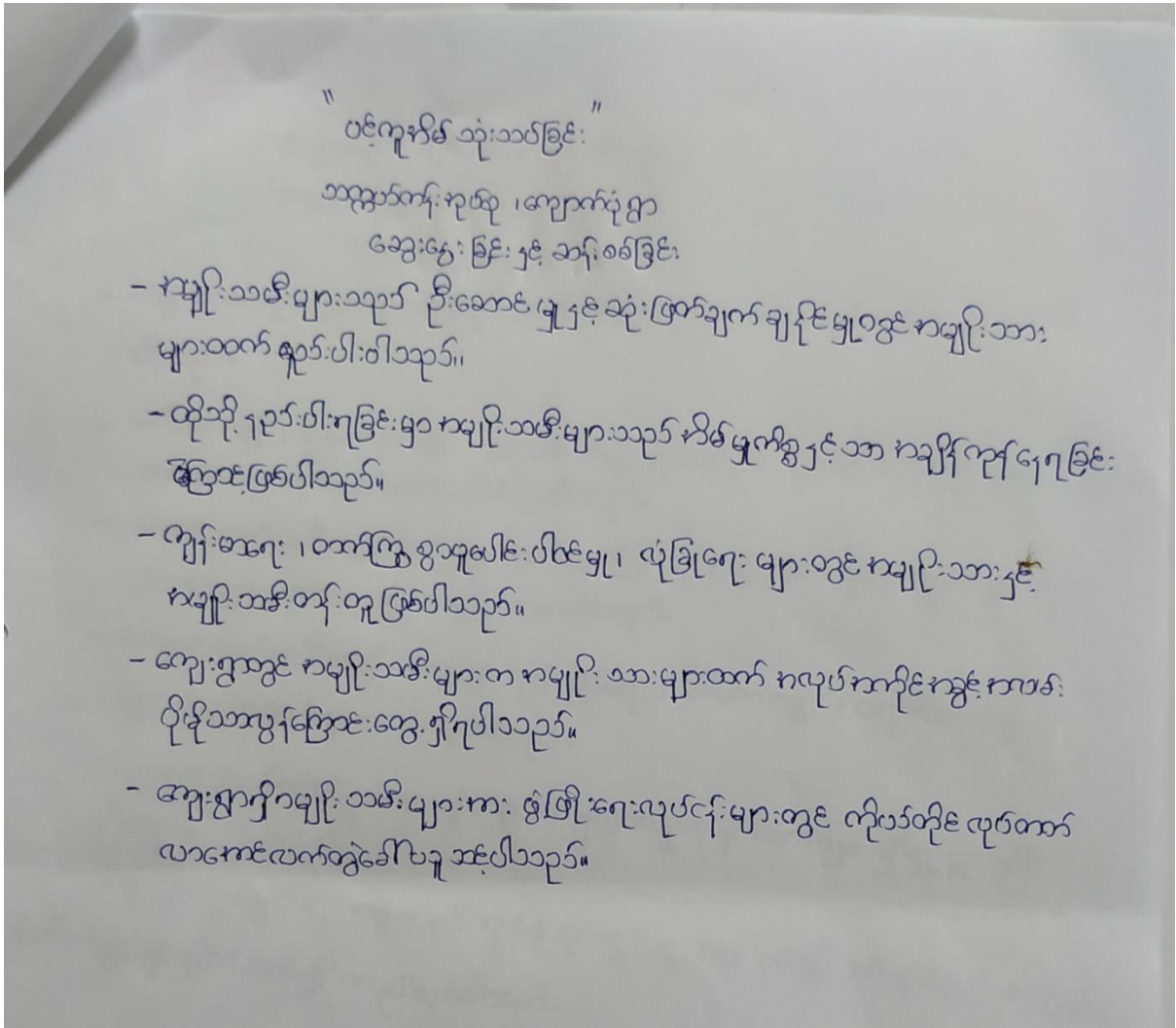
အင်္ဂုပုဂ္ဂိုလ်၊ နယ်၊ သက္ကယ်တန်းကျေးရွာအုပ်စု၊ ကျောက်ပုံကျေးရွာ၏ ပိုင်ဆိုင်မှုသုံးသပ်ခြင်း



ပိုင်ဆိုင်မှုသုံးသပ်ခြင်း၏ ဆွေးနွေးခြင်း နှင့်ဆန်းစစ်ခြင်း



အဖွဲ့အစည်းချိတ်ဆက်မှုဇယား၏ ဆွေးနွေးခြင်း နှင့်ဆန်းစစ်ခြင်း



၇။ ကော်မတီများရွေးချယ်ခြင်းနှင့်ကျေးရွာဖွံ့ဖြိုးရေးအစီအစဉ်ဆောင်ရွက်မှု မှတ်တမ်းဓာတ်ပုံ



၈။ ကျေးရွာကော်မတီဝင်များစာရင်း

စဉ်	အမည်	ကျား	မ	ရာထူး/တာဝန်
ကျေးရွာစီမံကိန်းအထောက်အကူပြုကော်မတီ				
၁။	ဦးတင်ညွန့်	✓		ဥက္ကဋ္ဌ
၂။	ဒေါ်အေးအေးသန့်		✓	ဥက္ကဋ္ဌ
ဝယ်ယူရေးဆပ်ကော်မတီ				
၁။	ဦးအောင်မြင့်ရွှေ	✓		ခေါင်းဆောင်
၂။	ဒေါ်မိုးသန္တာ		✓	အဖွဲ့ဝင်
ကျေးရွာငွေစာရင်းကိုင်				
၁။	ဒေါ်တင်နီလာဝင်း		✓	တာဝန်ခံ
စောင့်ကြည့်ကြီးကြပ်ရေးဆပ်ကော်မတီ				
၁။	ဦးအောင်ကိုကို	✓		ခေါင်းဆောင်
၂။	ဒေါ်ဇော်အောင်		✓	အဖွဲ့ဝင်
လည်ပတ်ပြုပြင်ထိန်းသိမ်းရေးဆပ်ကော်မတီ				
၁။	ဦးမြင့်နိုင်	✓		ခေါင်းဆောင်
၂။	ဒေါ်စန်းယုမာ		✓	အဖွဲ့ဝင်
အကြံပြုတိုင်ကြားရေးတာဝန်ခံ				
၁။	ဦးဇော်မင်း	✓		တာဝန်ခံ
၂။	ဒေါ်လွင်လွင်ချို		✓	တာဝန်ခံ
ကျေးရွာစေတနာ့ဝန်ထမ်း				
၁။	ဦးမျိုးမင်းဇော်	✓		အကူ
၂။	ဒေါ်မြင့်မြင့်ခိုင်		✓	အကူ

၉။ကျေးရွာအခြေခံအချက်အလက် ပုံစံ ၈ - ၁ (PC - 1)

ပုံစံ - ၈ - ၁ ကျေးရွာအခြေခံအချက်အလက်များ (Form PC 1)

လမ်းညွှန်ချက်၊ ကျေးရွာတစ်ရွာသို့ ပထမဆုံးမိတ်ဆက်ခရီး သွားရောက်သောအခါ လူထုစည်းရုံးရေးမှူးသည် ကျေးရွာ ခေါင်းဆောင်များအား ကျေးရွာအချက်အလက်များကို မေတ္တာရ ပီခို၍ တောင်းခံရသည်။ ဤအချက်အလက်များကို စီမံကိန်း မိတ်ဆက်အစည်းဝေးမတိုင်မီတောင်းခံရမည်။ စီမံကိန်းမိတ်ဆက်အစည်းဝေးတွင် လူထုစည်းရုံးရေးမှူးသည် ဤအချက်အလက် များအား စစ်ဆေးပြီး မှန်ကန်အောင်ပြုလုပ်ရမည်။ ပြီးနောက်တွင် လူထုစည်းရုံးရေးမှူးမှ သတင်းအချက်အလက်ထံသို့ Tablets မှ တဆင့် ဖြည့်သွင်းရမည်။

ကျေးရွာခေါင်းဆောင် အမည် ဦးစွန်းစွန်း	ကျေးရွာခေါင်းဆောင်၏ ဖုန်းနံပါတ် ၀၇ - ၇၇၃ ၃၄၃ ၇၆၆	လူထုစည်းရုံးရေးမှူး၏ အမည်
ပြည်နယ်တိုင်းဒေသကြီး၊ မြို့နယ် ရေဒီယိုမြို့နယ်	ဘဏ် ဘဏ်	ကျေးရွာအုပ်စု သက္ကတကျေးရွာ

က။ လူဦးရေ

လူမျိုးစု	အိမ်ထောင်စု အရေအတွက်	ကိုးကွယ်သည့်ဘာသာ	အိမ်ထောင်စု အရေအတွက်
လူမျိုးစု (၁) ---ဗမာ---	၁၁၀	ဘာသာ (၁) ---ဗုဒ္ဓ---	၁၁၀
လူမျိုးစု (၂) ---ကရင်---	၂	ဘာသာ (၂) ---ဗုဒ္ဓ---	၂
လူမျိုးစု (၃) -----		ဘာသာ (၃) -----	
လူမျိုးစုရော -----		ဘာသာရော -----	
အခြား	အရေအတွက်		
မသန်စွမ်းသူများ	၄	၀၈	၄
သက်ကြီးရွယ်အိုများ (၆၅ နှစ် နှင့် အထက်)	၃၇	၀၈	၃၇
စစ်ဘေးရှောင်	-	-	-

	အမျိုးသား (အရေအတွက်)	အမျိုးသမီး (အရေအတွက်)
လူဦးရေ	၂၀၃	၂၀၉
လူမျိုးစု (၁)-----		
လူမျိုးစု (၂)-----		
လူမျိုးစု (၃)-----		
အခြား		
အိမ်ထောင်စဦးစီး	၁၀၈	၄

(ခ) အခြေခံအဆောက်အအုံ အသုံးအဆောင်များ

စာသင်ကျောင်း	အမှတ် ခြံမပါ	ကျန်းမာရေး	အမှတ် ခြံမပါ	ဘာသာရေး အဆောက် အအုံများ	အမှတ် ခြံမပါ
မူကြိုကျောင်း	<input type="checkbox"/>	တိုက်နယ်ဆေးရုံ	<input type="checkbox"/>	စေတီ	<input type="checkbox"/>
မူလတန်းကျောင်း	<input checked="" type="checkbox"/>	ကျန်းမာရေးဌာန	<input type="checkbox"/>	ဘုန်းကြီးကျောင်း	<input type="checkbox"/>
မူလွန်ကျောင်း	<input type="checkbox"/>	ကျန်းမာရေးဌာနခွဲ	<input type="checkbox"/>	ဟိန္ဒူဘုရားကျောင်း	<input type="checkbox"/>
အလယ်တန်းကျောင်း	<input type="checkbox"/>	ဆေးပေးခန်း	<input type="checkbox"/>	ခရစ်ယာန်ကျောင်း	<input type="checkbox"/>
လယ်လွန်ကျောင်း	<input type="checkbox"/>	အခြား	<input type="checkbox"/>	ဗလီ	<input type="checkbox"/>
အထက်တန်းကျောင်း	<input type="checkbox"/>			အခြား	<input checked="" type="checkbox"/>
အခြား	<input type="checkbox"/>				
မှတ်ချက်		မှတ်ချက်		မှတ်ချက်	မေ့ရုံ (သုည)

(ဂ) ကျွမ်းကျင်သူများမှတ်တမ်း (ကျေးရွာတွင်နေထိုင်သော သို့မဟုတ် တခြားရွာမှလာရောက်သော ကျွမ်းကျင်သူများ)

(ခ) စာသင်ကျောင်း			(၂) ကျန်းမာရေး			(၃) လက်မှုပညာရှင်		
	ရွာတွင်နေ ထိုင်သူ	အခြားရွာမှ လာသူ		ရွာတွင်နေ ထိုင်သူ	အခြား ရွာမှ လာသူ		ရွာတွင် နေထိုင်သူ	အခြားရွာ မှလာသူ
မူလတန်းပြဆရာ/မ	<input type="checkbox"/>	<input checked="" type="checkbox"/>	ဆရာဝန်	<input type="checkbox"/>	<input type="checkbox"/>	လက်သမား	<input checked="" type="checkbox"/>	<input type="checkbox"/>
အထက်တန်းပြဆရာ/မ	<input type="checkbox"/>	<input type="checkbox"/>	လက်ထောက် ကျန်းမာရေးပျား	<input type="checkbox"/>	<input type="checkbox"/>	ဝန်းရံ	<input checked="" type="checkbox"/>	<input type="checkbox"/>
အလယ်တန်းပြဆရာ/မ	<input type="checkbox"/>	<input type="checkbox"/>	အမျိုးသမီးကျန်းမာရေး ဆရာမ	<input type="checkbox"/>	<input type="checkbox"/>	လျှပ်စစ်ကျွမ်းကျင် ပီးသမား	<input type="checkbox"/>	<input type="checkbox"/>
မူကြိုဆရာ/မ	<input type="checkbox"/>	<input type="checkbox"/>	သားဖွားဆရာမ	<input type="checkbox"/>	<input type="checkbox"/>	ရေပိုက်သူယ်သူ	<input type="checkbox"/>	<input type="checkbox"/>
အခြား	<input type="checkbox"/>	<input type="checkbox"/>	ပြည်သူ့ကျန်းမာရေးလုပ်သား	<input type="checkbox"/>	<input type="checkbox"/>	စက်ပြင်ဆရာ	<input checked="" type="checkbox"/>	<input type="checkbox"/>
မှတ်ချက်			မှတ်ချက်			မှတ်ချက်		

(ဃ) ကျေးရွာသို့ ရောက်ရှိနိုင်သည့် လမ်းအခြေအနေ / ကျေးရွာတစ်ရွာသည် ၎င်း၏ ကျေးရွာအုပ်စုနှင့် ဆက်သွယ်ထားသော လမ်းအခြေအနေ (အောက်ပါတို့ကို ဝိုင်းပါ)

ကျောက်ကြမ်းလမ်း: ကတ္တရာလမ်း: ကွန်ကရစ်လမ်း: မော်တော်ဆိုင်ကယ်လမ်း:
 ကျောက်ခင်းလမ်း: မြေသားလမ်း: လူသွားလမ်း: အခြား: ရေလမ်း
(ခိုင်ကယ်)

(င) ကျေးရွာဖွံ့ဖြိုးမှုစီမံချက်

- (၁) လူထုပဟိုပြုစီမံကိန်းမစတင်မှီ ဤကျေးရွာတွင်ကျေးရွာဖွံ့ဖြိုးမှု စီမံချက်ရှိခဲ့ပါသလား? ဝိုင်းပါ
ရှိပါသည်/မရှိပါ/မသိပါ
 (၂) ရှိခဲ့ပါလျှင် ဤစီမံချက်ကို မည်သည့် ခုနှစ်တွင်ပြင်ဆင်ခဲ့ပါသနည်း? နှစ် ၂၀၁၇/မသိပါ
 (၃) ဤစီမံချက်ကို မြို့နယ်မှအတည်ပြုခဲ့ပါသလား? ပြုခဲ့ပါသည်/မပြုခဲ့ပါ/မသိပါ

(စ) ခရီးအကွာအဝေး

- (၁) ဤကျေးရွာ၏ပဟိုမှ ၎င်းကျေးရွာအုပ်စု၏ပဟိုအထိ ခရီးမိုင်မည်မျှကွာဝေးသနည်း? မိုင်---4---/မသိပါ
- (၂) ဤကျေးရွာမှ ၎င်းကျေးရွာအုပ်စု၏ပဟိုအထိ သွားလာရာတွင်ကြာမြင့်သည့်အချိန် (၁၇၇) မော်တော်

ခြောက်သွေ့ရာသီတွင်ကြာချိန် (၃၁) မိနစ် ----- ထော်လာဂျီ/မော်တော်ဆိုင်ကယ်/ခြေလျင်/လား/မော်တော်ဘုတ်/
အခြား -----

မိုးရာသီတွင်ကြာချိန် (၁၇) မိနစ် ----- ထော်လာဂျီ/မော်တော်ဆိုင်ကယ်/ခြေလျင်/လား/မော်တော်ဘုတ်/
အခြား -----

(ဆ) ပတ်ဝန်းကျင်ဆိုင်ရာ သဘာဝဘေးအန္တရာယ်

ဤကျေးရွာတွင် ရေကြီးခြင်းကဲ့သို့ သဘာဝဘေးအန္တရာယ်ကျရောက်မှုခြင်း ရှိပါသလား။
 မရှိပါ ရှိပါသည် ရှိလျှင်ဖော်ပြပါ ----- ရေကြီး ချိုင့်ဝှမ်း ကင်း ဝှံ့ခြင်း။

(ဇ) ကျေးရွာတွင် ဖွဲ့စည်းထားသော အဖွဲ့အစည်းများ

လူထုပဟိုပြုစီမံကိန်းမဟိုင်မီ ဤကျေးရွာတွင် ကျေးရွာဖွံ့ဖြိုးရေးအတွက် အစိုးရ (သို့) ရွာဘေးများကိုယ်တိုင် (သို့) စီမံကိန်းတစ်ခုခုမှ ဖွဲ့စည်းထားသည့် အဖွဲ့အစည်းများရှိပါသလား။

- (၁) ----- မရှိပါ။ -----
- (၂) -----

(ဈ) အထွေထွေအုပ်ချုပ်ရေး ဦးစီးဌာန (GAD) မှ မှတ်တမ်းတင်ထားခြင်း

ဤကျေးရွာသည် အထွေထွေအုပ်ချုပ်ရေး ဦးစီးဌာန (GAD) မှ မှတ်တမ်းတင်ထားမှု ရှိပါသလား။
 မရှိပါ ရှိပါသည်

ကျေးရွာခေါင်းဆောင်

အမည် ဦးထွန်းထွန်း

လက်မှတ် Tine နေ့. ၂၅-၇-၁၈

လူထုစည်းရုံးရေးမှူး

အမည်

လက်မှတ် နေ့. ၅

၁၀။ စီမံကိန်းစက်ဝန်းအချိန်ဇယား ပုံစံ ၀-၂(PC-2)

ပုံစံ - ၀ - ၂ - စီမံကိန်းစက်ဝန်းအချိန်ဇယား (PC 2)

လက်ထောက်ချုပ်ကွပ်/သက်ဆိုင်ရာလူထုစည်းရုံးရေးမှူး/လက်ထောက်နည်းပညာပုဂ္ဂိုလ်များ		စီမံကိန်းစက်ဝန်းအဆင့်တစ်စုစီပြီးစီးတိုင်း ကျေးရွာနှင့် ကျေးရွာအုပ်စုအတွက်	
ဤစက်ဝန်း ဖြည့်သွင်းရမည့်		စီမံကိန်းစက်ဝန်းအဆင့်တစ်စုစီပြီးစီးတိုင်း ကျေးရွာနှင့် ကျေးရွာအုပ်စုအတွက်	
စည်းရုံးရေးမှူး/ဝန်ထမ်း အမည်	၉၅၆၆၆၉		
နေ့စွဲ	၂၅-၇-၁၈	စက်ဝန်းအားအမှတ်ခြစ်ပါ <input checked="" type="checkbox"/> စက်ဝန်း(၁) <input type="checkbox"/> စက်ဝန်း(၂) <input type="checkbox"/> စက်ဝန်း(၃) <input type="checkbox"/> စက်ဝန်း(၄)	
ပြည်နယ်/တိုင်း	ဧရာဝတီ	မြို့နယ်	ကန်တူ
		ကျေးရွာအုပ်စု	အက္ခရာအက္ခရာ
		ကျေးရွာ	ကျောက်ပုံရွာ

စီမံကိန်းအဆင့်စွက်ဖွဲ့အဆင့်များ	နေ့စွဲ		အစည်းအဝေးတွင်တက်ရောက်သူအရေအတွက်					အိမ်ထောင်စုပေါင်း	အိမ်ထောင်စု %
	တင်သည့်နေ့	ပြီးဆုံးသည့်နေ့	အမျိုးသားအရေအတွက်	အမျိုးသမီးအရေအတွက်	အိမ်ထောင်စုအရေအတွက်	လူမျိုးစုတက်ရောက်သူအရေအတွက်နှင့် လူမျိုးစုအမည်	မလုံ		
၁။ ကျေးရွာစီမံကိန်း ပိတ်ဆက်အစည်းအဝေး	၂၅-၇-၁၈	၂၅-၇-၁၈	၃၂	၃၁	၆၃			၁၁၄	၅၆.၃%
၂။ ကျေးရွာဖွံ့ဖြိုးရေး စီမံချက်ရေးဆွဲခြင်းအစည်းအဝေး	၂၆-၇-၁၈	၂၆-၇-၁၈	၃၉	၃၃	၇၂			၁၁၄	၆၃.၂%
၃။ ကျေးရွာအုပ်စု လုပ်ငန်းဆုံးဖြတ်ချက်ချသည့် အစည်းအဝေး									
၄။ မြို့နယ်အဆင့် စီမံကိန်းရေးဆွဲရေး နှင့် အကောင်အထည်ဖော်ရေးကော်မတီ၏ စီမံကိန်း ဝန်းသစ်ဖွဲ့အစည်းအဝေး			မလုံ	မလုံ	မလုံ				
၅။ မြို့နယ် စီမံကိန်းရေးဆွဲရေး နှင့် အကောင်အထည်ဖော်ရေး ကော်မတီ၏ဆုံးဖြတ်ချက် ရွာသို့ အသိပေးအကြောင်းကြားသည့် အစည်းအဝေး									
၆။ စီမံကိန်းလုပ်ငန်းခွဲစီမံချက်ရေးဆွဲခြင်း အစည်းအဝေး									
၆.၁။ စီမံကိန်းလုပ်ငန်း အကောင်အထည်ဖော်ရေးအစီအစဉ် ရေးဆွဲခြင်း									

၆.၂။ ဝယ်ယူရေးအစီအစဉ် ရေးဆွဲခြင်း									
၆.၃။ တက္ကသိုလ်ကျောင်းများ လျာထားအစီအစဉ် ရေးဆွဲခြင်း									
၆.၄။ ပြင်/ထိန်းအစီအစဉ် ရေးဆွဲခြင်း									
၇။ စီမံကိန်းလုပ်ငန်းခွဲ တိုးတက်မှု တောင်းကြည့်အစည်းအဝေး									
၇.၁။ အစည်းအဝေး ပထမအကြိမ်									
၇.၂။ အစည်းအဝေး ဒုတိယအကြိမ်									
၇.၃။ အစည်းအဝေး တတိယအကြိမ်									
၈။ စီမံကိန်းလုပ်ငန်းခွဲ အပြီးသတ်စစ်ဆေးခြင်း အစည်းအဝေး									
၉။ လူထုစစ်ဆေးပွဲအစည်းအဝေး									

၁၁။ ကျေးရွာဖွံ့ဖြိုးရေးဦးစားပေးအစီအစဉ် ပုံစံ ၈-၃ (PC-3)

ပုံစံ - ၈ - ၃ ကျေးရွာဖွံ့ဖြိုးရေး ဦးစားပေးအစီအစဉ် (Form PC 3)

လမ်းညွှန်ချက်။ အဆင့်(၃) ကျေးရွာဖွံ့ဖြိုးရေးအစဉ်အတွင်းအပေး ပြီးဆုံးသောအခါ ကျေးရွာစီမံကိန်း အထောက်အကူပြု ကော်မတီသည် လူထုစည်းရုံးရေးမှူးအကူအညီဖြင့် ဤပုံစံကိုပြည့်စုံအောင် ဖြည့်သွင်းရမည်။

လူထုစည်းရုံးရေးမှူး/ဝန်ထမ်း အမည် ဦးကျော်စွာ
 နေ့စွဲ ၂၅-၇-၁၈ စက်ဝန်းအား အမှတ်ခြစ်ပါ (✓) စက်ဝန်း(၁)
 စက်ဝန်း(၂) စက်ဝန်း(၃) စက်ဝန်း(၄)

ပြည်နယ်/တိုင်း ဧရာဝတီ မြို့နယ် ကပ်ပူ ကျေးရွာအုပ်စု သာအုံ ကျေးရွာ ကျောက်ပုံ
 က။ အခက်အခဲအတားအဆီးများအားဆွေးနွေးခြင်း - ယခုလက်ရှိအခြေအနေတွင် ဤကျေးရွာဖွံ့ဖြိုးတိုးတက်ရေးအတွက် အဓိက အခက်အခဲအတားအဆီးများသည် မည်သည့်အမျိုးအစားဖြစ်ပါသနည်း။ (အမျိုးသား/သမီး အနည်းဆုံးအခက်အခဲ ၅ ခုစီဖော်ပြပါ)

အမျိုးသား အဖွဲ့မှ တင်ပြသောအခက်အခဲအတားအဆီးများ	အမျိုးသမီး အဖွဲ့မှ တင်ပြသောအခက်အခဲအတားအဆီးများ
၁။ လမ်းဖုံးဆက်သွယ်ရေး မကောင်းသောကြောင့် ကျောင်းသားများသွားလာရန်ခက်ခဲပါသည်။	၁။ ကျေးရွာရှိ ကမ္ဘာမြေသီးနှံများကိုစိုက်ပျိုးရေးအတွက် ရေရရှိမှု မကောင်းသောကြောင့် ကောက်ခံရပါသည်။
၂။ ကျွန်းပေါ်လမ်းဖုံး မရှိပါ။	၂။ ကလေးများသည် ကျေးရွာအတွင်း များစွာ ခြားနားပြီး ဝါသနာများ ရှိပါသည်။
၃။ ရေပေးစနစ် မရှိပါ။	၃။ ကလေးများသည် ကျေးရွာအတွင်း ကျောင်းများ မရှိပါ။
၄။ တံတား မရှိပါ။	၄။ ကျေးရွာအတွင်း ရေပေးစနစ် မရှိပါ။
၅။ ကျောင်းသားများ သွားလာရန် ခက်ခဲခြင်း။	၅။ ကျေးရွာအတွင်း ရေပေးစနစ် မရှိပါ။
၆။ ကျေးရွာအတွင်း ရေပေးစနစ် မရှိပါ။	၆။ ကျေးရွာအတွင်း ရေပေးစနစ် မရှိပါ။

ခ။ မျှော်မှန်းခြင်း - နောင်လာမည့် (၅) နှစ် အတွင်း ကျေးရွာဖွံ့ဖြိုးရေး မျှော်မှန်းလျာထားချက်များအား တင်ပြပါ။

အမျိုးသားအဖွဲ့မှ တင်ပြသောမျှော်မှန်းချက်များ	အမျိုးသမီးအဖွဲ့မှ တင်ပြသောမျှော်မှန်းချက်များ
၁။ လမ်းဖုံးဆက်သွယ်ရေး မကောင်းမှု ပြုပါက ကျောင်းသားများ သွားလာရန် ခက်ခဲပါသည်။	၁။ ကျေးရွာရှိ ကမ္ဘာမြေသီးနှံများကို စိုက်ပျိုးရေးအတွက် ရေရရှိမှု မကောင်းသောကြောင့် ကောက်ခံရပါသည်။
၂။ ကျွန်းပေါ်လမ်းဖုံး မရှိပါ။	၂။ ကလေးများသည် ကျေးရွာအတွင်း များစွာ ခြားနားပြီး ဝါသနာများ ရှိပါသည်။
၃။ ကျေးရွာအတွင်း ရေပေးစနစ် မရှိပါ။	၃။ ကလေးများသည် ကျေးရွာအတွင်း ကျောင်းများ မရှိပါ။
၄။ တံတား မရှိပါ။	၄။ ကျေးရွာအတွင်း ရေပေးစနစ် မရှိပါ။
၅။ ကျောင်းသားများ သွားလာရန် ခက်ခဲခြင်း။	၅။ ကျေးရွာအတွင်း ရေပေးစနစ် မရှိပါ။
၆။ ကျေးရွာအတွင်း ရေပေးစနစ် မရှိပါ။	၆။ ကျေးရွာအတွင်း ရေပေးစနစ် မရှိပါ။

ဂ။ လူထုစီမံကိန်း၏ လာမည့် (၄) နှစ်အတွက် အကျိုးပင်သော ဦးစားပေး ဖွံ့ဖြိုးတိုးတက်မှု လုပ်ငန်း အစီအစဉ်များအားဖော်ပြပါ။

အဆင့်	ကျေးရွာအတွက် ဦးစားပေး ဖွံ့ဖြိုးတိုးတက်မှု လုပ်ငန်းစဉ်များ	အဆိုပြုသူ (အမျိုးသားများ/ အမျိုးသမီးများ/အမျိုးသား+ အမျိုးသမီး)	ခန့်မှန်းကုန်ကျ စရိတ်	အကျိုးခံစားခွင့်ရှိသူ ခန့်မှန်းခြေ အရေအတွက်
၁	ရေပေးစနစ်	ကျား + မ	၅၀၀၀၀,၀၀၀	၈၀
၂	ကျေးရွာအတွင်း ရေပေးစနစ်	ကျား	၆၀၀၀,၀၀၀	၂၂၄
၃	ကျေးရွာအတွင်း ရေပေးစနစ်	ကျား + မ	၅၀,၀၀၀,၀၀၀	၂၂၄
၄	တံတား	ကျား	၅၅,၀၀၀,၀၀၀	၂၂၄
၅	ကျေးရွာအတွင်း ရေပေးစနစ်	မ	၅၀,၀၀၀,၀၀၀	၂၂၄

ဃ၊ လူထုစီမံကိန်း၏ လာမည့် (၄) နှစ်အတွက် အကျိုးမဝင်သော ဦးစားပေး ဖွံ့ဖြိုးတိုးတက်မှု လုပ်ငန်း အစီအစဉ်များအားဖော်ပြပါ။

အဆင့်	ကျေးရွာအတွက် ဦးစားပေး ဖွံ့ဖြိုး တိုးတက်မှု လုပ်ငန်းစဉ်များ	အဆိုပြုသူ (အမျိုးသားများ/ အမျိုးသမီးများ/အမျိုးသား+ အမျိုးသမီး)	အဆန်းတက္က
၁	သစ်ချောငွေ	ကျား + မ	၁
၂	ကျောင်းသား/သူ တိုင်ခံ့ဆေးရုံ	ကျား	/
၃	ကျား/မ/ရွေး ရွေး	ကျား	
၄			
၅			

ခေါင်းဆောင်၊ ကျေးရွာစီမံကိန်းအထောက်အကူပြုကော်မတီမှ အတည်ပြုသည်။

အမည် ဦးထွန်းထွန်း လက်မှတ် ၇၆၆ နေ့စွဲ ၂၅-၇-၁၈

၁၃။ ကျေးရွာဒုတိယအကြိမ် အစည်းအဝေးမှတ်တမ်း

ကပ်ပူမြို့နယ်
 သက္ကယ်တန်းအုပ်စု၊ ကျောက်ပုံရွာ
 ဒုတိယအကြိမ် အစည်းအဝေးမှတ်တမ်း

ရက်စွဲ - ၂၆-၇-၁၈
 အချိန် - ၉:၀၀ am
 ရက်စွဲ - မူပိုင်ကျေးဇူးတင်သော

ရည်ရွယ်ချက်

- ကျေးရွာ၏ ကမ္ဘာ့တစ်ကပ်ပူကပ်ပူသောဖွံ့ဖြိုးရေးလုပ်ငန်းများ တွက်တာစာချုပ်
- ကျေးရွာ စီမံကိန်း အထောက်အကူပြု ကော်မတီဝင် များရွေးချယ်ရန်

အစည်းအဝေးတက်ရောက်သူ
 ကမ္ပိုင်းသားဦးကျော် - (အုပ်စု)
 ကမ္ပိုင်းသားဦးကျော် - (အုပ်စု)

ဒုတိယအကြိမ် အစည်းအဝေးကို အိမ်ခြေ / ကိန်းတင်စု၏ ၅၀% နှင့် စတင်ခဲ့ပါသည်။
 အစည်းအဝေးတွင် ကမ္ပိုင်းသား / ကမ္ပိုင်းသား များ ကစွဲခဲ့၍ အခက်အခဲပြဿနာဖြင့် ရွေးချယ်ချက် မှ
 ဖွံ့ဖြိုးရေးလုပ်ငန်းများ တွက်တာစာချုပ်ပါသည်။ ထို့ပြင် ဖွံ့ဖြိုးရေးလုပ်ငန်းများ အား ဖျက်တင်မဲပေးစရာဖြစ်
 ကျေးရွာသူ / သားအားလုံး ပူးပေါင်းပါဝင်ခဲ့ပါသည်။ ထို့နောက် အမင်းစား ရုပ်ကွင်း ခံပါသည်။
 ရှေ့လျှင် (၁) ဝယ်ကုန်တွင် အစည်းအဝေး ဖြန့်ဖြူးပေးခွင့် ခံပါသည်။ ထို့နောက် ကျေးရွာ၏
 ကော်မတီဝင်များအား ကျေးရွာအုပ်စုမှ ဖျက်တင်မဲပေးစရာဖြစ် ကမ္ပိုင်းသားဦးကျော်ရွေးချယ်ခံ
 ပါသည်။ နောက် (၅) ဝယ်ကုန်တွင် အစည်းအဝေး အောင်မြင်စွာ ဖြစ်ခဲ့ ခဲ့ပါသည်။

အစည်းအဝေးမှတ်တမ်းတင်သူ
 ဦးကျော်မင်းပိုင်

PRA Tools တစ်ခုချင်းစီအတွက် ကိုးကားရန်နှင့် လေ့လာရန် (၄၈)ဇယားအညွှန်း

လကျားကုန်းကျေးရွာ၊ သက္ကယ်တန်းကျေးရွာအုပ်စု၊ အင်္ဂပူမြို့နယ်

စဉ်	အကြောင်းအရာ	၄၈ ဇယားအညွှန်း	
		ကိုးကားရန်	လေ့လာရန်
၁။	ကျေးရွာအခြေခံ အချက်အလက်	၁၊ ၂၊ ၃၊ ၆	၈၊ ၂၂၊ ၂၇၊ ၃၀၊ ၄၂
၂။	လူမှုရေးနှင့် အရင်းအမြစ်ပြုပြင်မှု	-မြေပုံဟောင်း ၄၊ ၅၊ ၁၄၊ ၂၂၊ ၃၇၊ ၄၀၊ ၄၁၊ ၄၂ -သဘာဝရင်းမြစ် ➢ ကိုင်း၊ မြစ် -ကိုင်း အဓိကစိုက်ပျိုး တံငါလုပ်ငန်းကိုလည်း လုပ်ကိုင်ကြသည်။	၈၊ ၁၃၊ ၂၇၊ ၃၈၊ ၄၄
၃။	ဥစ္စာနေကြွယ်ဝမှုအဆင့်သ သတ်မှတ်ခြင်း	၆၊ ၁၃ -အဆင်ပြေ ➢ ကိုင်း၊ နွား၊ ထွန်စက်၊ ရေစုပ်စက်၊ ဆိုင်ကယ်၊ စက်ဘီး၊ TV၊ ဖုန်း၊ ပြောင်းရိတ်စက် -အလယ်အလတ် ➢ ကိုင်း၊ သွပ်မိုး၊ နွား၊ ဆိုင် ကယ်၊ ရေစုပ်စက်၊ တီဗွီ၊ အပ်ချုပ်စက် -နွမ်းပါး ➢ ကြက်၊ ဝက်၊ ဘဲ၊ သက်ကယ်မိုး၊ ဝါးအိမ်၊ ထရံ ကာ၊ ဆိုင်ကယ်၊ ဖုန်း၊ စက်ဘီး -အလွန်နွမ်းပါး ➢ ရေဒီယို၊ ရေနွန်း၊ ပေါက်တူး၊ ပေါက်ပြား	၁၆
၄။	ပိုင်ဆိုင်မှုသုံးသပ်ခြင်း	၁၄၊ ၁၆၊ ၁၉၊ ၃၇၊ ၄၃၊ ၄၅ -လက်တွန်းထွန်စက်၊ ရေစုပ်စက်၊ နွား၊	၁၃၊ ၁၇၊ ၃၈

		ရေတွင်းအင်း၊ TV၊ ဖုန်း၊ စလောင်း၊ ရေဒီယို	
၅။	ရာသီခွင်ပြ ဇယား	၉၊ ၁၅၊ ၂၄၊ ၃၄၊ ၃၇ -ပဲ၊ ပြောင်း၊ ကျန်းမာရေး၊ သွေးလွန်တုပ်ကွေးနှစ်စဉ်ဖြစ်၊ -ရေရရှိမှု၊ ပြင်ပသို့ သွားရောက်လုပ်ကိုင်သူများ	၂၂၊ ၂၆၊ ၃၅
၆။	ပင့်ကူအိမ်သုံးသပ်ခြင်း	၃၊ ၃၀၊ ၃၉၊ ၄၇ ➢ အလုပ်အကိုင်အခွင့်အလမ်း -လယ်ယာ၊ အရောင်းအဝယ်၊ တနိုင်တပိုင်ခြံလုပ်ငန်း ➢ ပညာတတ်မြောက်မှု -မူလတန်းအထိ သင်ယူရသူများ -အမျိုးသမီးဦးဆောင်နိုင်မှု -အမျိုးသမီးဝင်ငွေရရှိမှု -အိမ်မှုကိစ္စ	၃၁
၇။	ဗင်းပုံစံ	၁၁၊ ၁၂ -ဂေါပက၊ ကျောင်းကော်မတီ၊ ရပ်မိရပ်ဖ၊ တောင်သူ လယ်သမား၊ အရန်မီးသတ်၊ သားဖွား၊ လူငယ်အသင်း ပရဟိတအသင်း၊ နာကူအသင်း၊ အုပ်ချုပ်ရေးအဖွဲ့ -မြို့နယ်မှ ဌာနဆိုင်ရာ အဖွဲ့များ	
၈။	ပြသနာ၊ စိန်ခေါ်မှု၊ အခက်အခဲ/ အတားအဆီး	ဖွံ့ဖြိုးရေးကွင်းဆက်နောက်ဆက်တွဲ (၂)	
၉။	ဦးစားပေးလုပ်ငန်းရွေးချယ်ခြင်း	ကျေးရွာအလိုက်ဖော်ပြထားသော လုပ်ငန်းများကို စိစစ်သုံးသပ် ဖြည့်စွက်ခြင်း	