

ပြည်ထောင်စုမြန်မာနိုင်ငံတော်အစိုးရ  
စိုက်ပျိုးရေး၊ မွေးမြူရေးနှင့် ဆည်မြောင်းဝန်ကြီးဌာန  
ကျေးလက်ဒေသဖွံ့ဖြိုးတိုးတက်ရေးဦးစီးဌာန  
သဲကုန်းမြို့နယ်

## လူထုဗဟိုပြုစီမံကိန်း



## ကျေးရွာဖွံ့ဖြိုးရေးအစီအစဉ်

Village Development Plan (VDP)

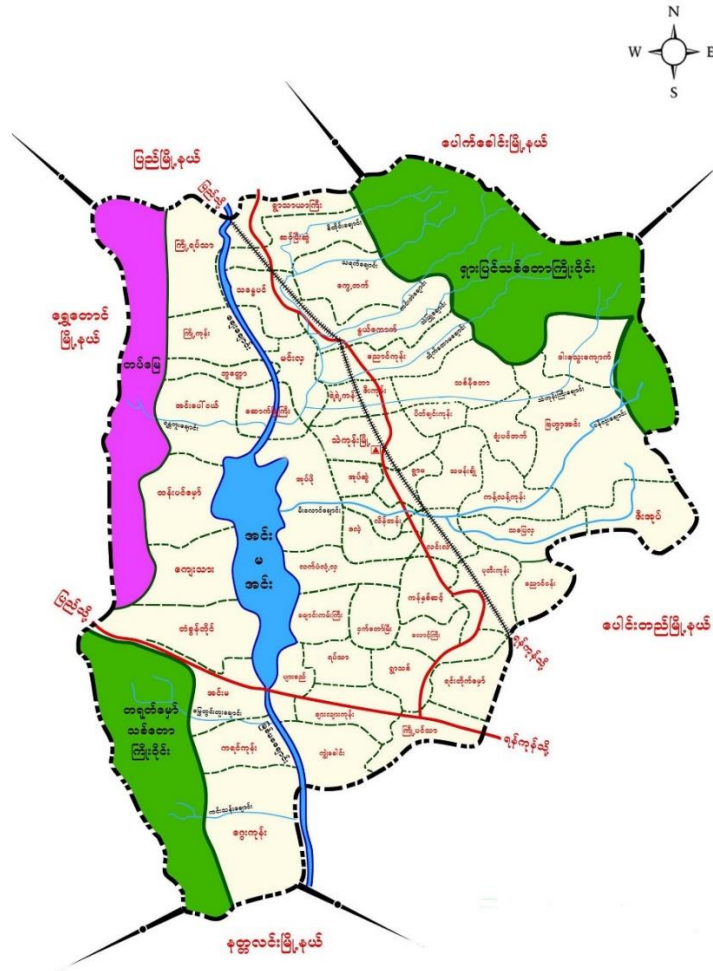
ကျောင်းကုန်းကျေးရွာ၊ ထန်းပင်မှော်အုပ်စု

ဒုတိယနှစ်စက်ဝန်း၊ ဆဌမနှစ်

## မာတိကာအညွှန်း

စဉ်။	အကြောင်းအရာ	စာမျက်နှာ
၁။	ကျေးရွာအကြောင်းဖော်ပြချက်နှင့် ကျေးရွာအခြေခံအချက်အလက်	၃-၅
	၁.၁။ မြို့နယ်ပြမြေပုံ	
	၁.၂။ ကျေးရွာမြေပုံ	
	၁.၃။ အုပ်စုတွင်ပါဝင်သော ကျေးရွာစာရင်းများ	
	၁.၄။ ကျေးရွာသမိုင်းကြောင်းရာဇဝင်	
၂။	PSA/PRA လုပ်ငန်းစဉ်အနှစ်ချုပ်	၆-၁၂
	၂.၁။ လူမှုရေးအရင်းမြစ်ပြမြေပုံ ဆွေးနွေးချက်နှင့် ဆန်းစစ်ချက်	
	၂.၂။ ဥစ္စာဓန ကြွယ်ဝမှုအဆင့်သတ်မှတ်ခြင်း ဆွေးနွေးချက်နှင့် ဆန်းစစ်ချက်	
	၂.၃။ ကျား၊မ အရင်းအမြစ် အသုံးပြုမှု၊ ထိန်းချုပ်မှု ဆွေးနွေးချက်နှင့် ဆန်းစစ်ချက်	
	၂.၄။ ရာသီခွင်ပြ ပြက္ခဒိန် ဆွေးနွေးချက်နှင့် ဆန်းစစ်ချက်	
	၂.၅။ ကျား၊မ ပင့်ကူအိမ်သုံးသပ်ခြင်း ဆွေးနွေးချက်နှင့် ဆန်းစစ်ချက်	
	၂.၆။ အဖွဲ့အစည်းအချိတ်ဆက်ပြ ဗင်းပုံစံသုံးသပ်ခြင်း၊ ဆွေးနွေးချက်နှင့် ဆန်းစစ်ချက်	
၃။	ဖောင်ပုံစံများ	၁၃-၂၈
	၃.၁။ ပထမနှစ်စက်ဝန်း - ကျေးရွာအခြေခံအချက်အလက်များ (ပုံစံ-၁)	
	၃.၂။ ပထမနှစ်စက်ဝန်း - စီမံကိန်းစက်ဝန်းအချိန်ဇယား (ပုံစံ-၂)	
	၃.၃။ ပထမနှစ်စက်ဝန်း - ကျေးရွာဖွံ့ဖြိုးရေးဦးစားပေးအစီအစဉ် (ပုံစံ-၃)	
	၃.၄။ ဒုတိယနှစ်စက်ဝန်း - ကျေးရွာအခြေခံအချက်အလက်များ (ပုံစံ-၁)	
	၃.၅။ ဒုတိယနှစ်စက်ဝန်း - စီမံကိန်းစက်ဝန်းအချိန်ဇယား (ပုံစံ-၂)	
	၃.၆။ ဒုတိယနှစ်စက်ဝန်း - ကျေးရွာဖွံ့ဖြိုးရေးဦးစားပေးအစီအစဉ် (ပုံစံ-၃)	
၄။	ကျေးရွာစီမံကိန်းအထောက်အကူပြု ကော်မတီဝင်များစာရင်း	၂၉
၅။	ကျေးရွာအစည်းအဝေးမှတ်တမ်းများ	၃၀-၃၂
	၅.၁။ ပထမ+ဒုတိယအကြိမ် ကျေးရွာအစည်းအဝေးမှတ်တမ်း	
၆	ကဏ္ဍလိုက်ဦးစားပေးဖွံ့ဖြိုးရေးလုပ်ငန်းစဉ်များ	၃၃

၁။ ကျေးရွာအကြောင်းဖော်ပြချက်နှင့် ကျေးရွာအခြေခံအချက်အလက်  
 ၁.၁။ သဲကုန်းမြို့နယ်ပြမြေပုံ



- တည်နေရာ - မြောက်လတ္တီတွဒ် - ၁၈ ၃၈' နှင့် အရှေ့လောင်ဂျီတွဒ် - ၉၅ ၂၃'
- နယ်နိမိတ်
  - အရှေ့ဘက် - ပေါင်းတည်မြို့နယ်နှင့်ပေါက်ခေါင်းမြို့နယ်
  - အနောက်ဘက် - ရွှေတောင်မြို့နယ်
  - တောင်ဘက် - နက္ခလင်းမြို့နယ်နှင့်ပေါင်းတည်မြို့နယ်
  - မြောက်ဘက် - ပေါက်ခေါင်းမြို့နယ်နှင့် ပြည်မြို့နယ်
- မြို့အကျယ်အဝန်း - ၂၉၉.၀၇ စတုရန်းမိုင် (၁၉၁၉၁၇ ဧက)
- ကျေးရွာအုပ်စု - (၄၉)အုပ်စု
- ကျေးရွာပေါင်း - (၃၀၈) ရွာ
- အိမ်ခြေ - ၂၆၅၅၅
- အိမ်ထောင်စု - ၂၇၇၄၆
- လူဦးရေ - ၉၈၄၆၄



၁.၃။ အုပ်စုတွင်ပါဝင်သော ကျေးရွာစာရင်းများ

စဉ်	ကျေးရွာအမည်	အိမ်ထောင်စု	လူဦးရေ		
			ကျား	မ	စုစုပေါင်း
၁	ဘွေ့မှော်	၇၁	၁၃၆	၁၁၂	၂၄၈
၂	စမ်းကြီး	၅၈	၈၅	၉၆	၁၈၁
၃	ကျောင်းကုန်း	၁၀၅	၁၈၃	၁၈၅	၃၆၈
၄	ထန်းပင်မှော်	၁၃၇	၂၃၀	၂၇၀	၅၀၀
၅	တလုပွင်	၇၀	၁၂၀	၁၂၀	၂၄၀
၆	ကြို့ကုန်း	၂၇	၃၉	၅၀	၈၉
၇	ကန်ကြီး	၁၃၈	၂၁၇	၂၃၈	၄၅၅
၈	ကျေးသား	၈၀	၁၂၀	၁၇၄	၂၉၄
	စုစုပေါင်း	၆၈၆	၁၁၃၀	၁၂၄၅	၂၃၇၅

၁.၄။ ကျေးရွာသမိုင်းကြောင်းရာဇဝင်

ကျောင်းကုန်းကျေးရွာသည် သဲကုန်းမြို့နယ် ထန်းပင်မှော်အုပ်စုတွင်ရှိပြီး အရှေ့မြောက်တွင် ဘွေ့မှော်ရွာ၊ အနောက်မြောက်ဘက်တွင် စမ်းကြီးရွာ၊ တောင်ဘက်တွင် ထန်းပင်မှော်ရွာတို့ တည်ရှိပါသည်။ ကျောင်းကုန်းကျေးရွာသည် သဲကုန်းမြို့နှင့် ၂၃မိုင်ခန့်အကွာအဝေး ရှိပါသည်။

ယခုအခါ အဓိက အသက်မွေးဝမ်းကြောင်း အဖြစ် လယ်ယာစိုက်ပျိုးခြင်း၊ ခြံထွက်သီးနှံများ အဖြစ် ဟင်းသီး၊ ဟင်းရွက် စိုက်ပျိုးခြင်း နှင့် မွေးမြူရေး လုပ်ငန်းကို လုပ်ကိုင်ဆောင်ရွက်ကြပါသည်။


၂။ PSA/PRA လုပ်ငန်းစဉ်အနှစ်ချုပ်

စဉ်	အကြောင်းအရာ	ဦးတည်အုပ်စု	ရက်စွဲ	ပါဝင်ဆွေးနွေးသူ			အဓိက ဆွေးနွေးချက်များ
				ကျား	မ	ပေါင်း	
၁	လူမှုရေး အရင်းအမြစ်ပြုမြေပုံ	၁။ ရပ်မိရပ်ဖ ၂။ ကော်မတီဝင် ၃။ ကျေးရွာလူထု	၆-၁၁-၂၀၁၉	၂၀	၁၁	၃၁	ကျေးရွာအတွင်း လူမှုရေးနှင့် သဘာဝသယံဇာတများ အကြောင်း ဖော်ထုတ်ဆွေးနွေးခြင်း
၂	ဥစ္စာဓနကြွယ်ဝမှု ဦးစားပေးအဆင့် သတ်မှတ်ခြင်း	၁။ ချမ်းသာ ၂။ အလယ်အလတ် ၃။ နွမ်းပါး	၆-၁၁-၂၀၁၉	၁၅	၂၀	၃၅	ကျေးရွာအတွင်း ဥစ္စာဓနပိုင်ဆိုင်မှု အဆင့် ဖော်ထုတ်ဆွေးနွေးခြင်း
၃	အရင်းအမြစ်အသုံးချမှု ဖော်ထုတ်ခြင်းဇယား	၁။ အမျိုးသား၊ အမျိုးသမီးများ	၆-၁၁-၂၀၁၉	၁၅	၂၀	၃၅	အမျိုးသား၊ အမျိုးသမီးများမှ ကျေးရွာအတွင်း အရင်းအမြစ်များ ထိန်းချုပ်မှုနှင့် သုံးစွဲမှုအခြေအနေ
၄	ရာသီခွင်ပြ ပြက္ခဒိန်	၁။ ရပ်မိရပ်ဖ ၂။ ကော်မတီဝင် ၃။ ကျေးရွာလူထု	၆-၁၁-၂၀၁၉	၂၀	၁၁	၃၁	၁၂လ ရာသီအတွင်း ကျေးရွာလူမှုရေး၊ စီးပွားရေး၊ မိုးလေဝသ စသည်အကြောင်းများ ဆွေးနွေးခြင်း
၅	ကျား/မ ရေးရာကဏ္ဍ	၁။ အမျိုးသား၊ အမျိုးသမီးများ	၆-၁၁-၂၀၁၉	၁၅	၂၀	၃၅	အမျိုးသား၊ အမျိုးသမီးများ စွမ်းဆောင်နိုင်မှု အခန်းကဏ္ဍများ အကြောင်းဆွေးနွေးခြင်း
၆	အဖွဲ့အစည်း ချိတ်ဆက်မှုမြေပုံ	၁။ ကျေးရွာ အုပ်ချုပ်ရေးအဖွဲ့ ၂။ ဖွံ့ဖြိုးရေး လုပ်ဆောင်နေ သည့်အဖွဲ့	၆-၁၁-၂၀၁၉	၁၅	၂၀	၃၅	ကျေးရွာအတွင်းနှင့် ကျေးရွာပြင်ပရှိ အဖွဲ့အစည်းများနှင့် ကျေးရွာလူထုချိတ်ဆက်နိုင်မှုကို ဆွေးနွေးဖော်ထုတ် ခြင်း



၂.၁။ လူမှုရေးအရင်းမြစ်ပြမြေပုံ

ကျေးရွာလူထုအား မြေပုံရေးဆွဲစေပြီး ထိုမြေပုံအားအသုံးပြု၍ အဓိကအခက်အခဲများကို ဆွေးနွေးပြီး၊ ကျေးရွာလူထုအား ၎င်းတို့၏ ပြဿနာများ၊ အရင်းအမြစ်များနှင့် အခြေခံအဆောက်အအုံများအား စိစစ်ဖော်ထုတ်ရန်။



ဆွေးနွေးချက်နှင့် ဆန်းစစ်ချက်

- အိမ်ခြေ ၁၀၀အိမ်ရှိ၍ အမျိုးသား ၁၈၅ ဦး၊ အမျိုးသမီး ၁၈၆ ဦး စုစုပေါင်း ၃၇၁ ဦး ရှိပြီး အသက်မွေးဝမ်းကျောင်းပြုနေသော လုပ်ငန်းများမှ လယ်နှင့်ခြံ ကိုအဓိက လုပ်ကိုင်ကြပါသည်။
- လယ်ယာစိုက်ပျိုးရေး အပြင်မွေးမြူရေး လည်းလုပ်ကိုင်ကြပါသည်။
- နေထိုင်သူ အများစုမှာ ဝင်ငွေနည်းပါးခြင်း အလုပ်အကိုင်ရှားပါးခြင်း စသော အခက်ခဲများ ရှိကြပါသည်။
- ကျောင်းကုန်းကျေးရွာသည် သဲကုန်းမြို့နှင့် ၂၃ မိုင်ခန့် ဝေးကွာပါသည်
- လမ်းပန်းဆက်သွယ်ရေးမကောင်းသဖြင့် မိုးအခါသွားလာရေး အနည်းငယ်ခက်ခဲမှုလည်း ရှိပါသည်။

၂.၂။ ဥစ္စာနေ ကြွယ်ဝမှုအဆင့်သတ်မှတ်ခြင်း

ကျေးရွာအတွင်း စီပွားရေးအခြေအနေ ကွာခြားသောအုပ်စုများကို စိစစ်ရန်၊ ထိုအုပ်စုများအားလုံး ကျေးရွာစီမံချက် ရေးဆွဲရာတွင်ပါဝင်စေရန်နှင့် ကျေးရွာဖွံ့ဖြိုးတိုးတက်ရေး စီမံကိန်းမှ အကျိုးအမြတ်များကို ထိုအုပ်စုများအားလုံး ရရှိစေရန်။

အဆင့်		သတ်မှတ်ချက်	စိမ်းဆောင်စု အရေအတွက်	ရာခိုင်နှုန်း
ပြေလည်သော	အိမ်ဆောင်စု	လယ်(၁၀-၁၅)ဧက၊ ဂွန်ခေါင်း(လယ်ယုတ်ဝက်)၊ ကျွဲ(၁၀)ကောင်၊ နွား(၁၀)ကောင်၊ သွပ်မီး၊ ပျဉ်ဆေး၊ ပျဉ်ခင်း၊ TV၊ ပုဂံက၊ ဆိုင်ကယ်၊ ပုဂံ၊ ကျွဲ-နွား၊ ပျဉ်ခင်း၊ ဝက်(၂-၃)ကောင်၊ ဩက်(၅)ကောင်၊ ကဲ(၁၀)ကောင် ။	၃၀	၂၈%
အသင့်အတင့်	ပြေလည်သော အိမ်ဆောင်စု	လယ်(၅)ဧက၊ ကျွဲ(၃)ကောင်၊ နွား(၂)ကောင်၊ သွပ်မီး၊ ထရက်၊ ဝါးခင်း၊ TV၊ ဆိုင်ကယ်၊ ပုဂံ၊ ကျွဲ-နွား၊ ပျဉ်ခင်း၊ ဝက်-၁ကောင်၊ ဩက်-၃ကောင်၊ ကဲ-၅ကောင် ။	၄၀	၃၆%
ဆင်းရဲသော	အိမ်ဆောင်စု	လက်ယုတ်လက်စား၊ ဆိုင်ကယ်၊ ပုဂံ၊ ဩက်-၃ကောင်၊ သက်ကြီးစွယ်အို ။	၄၀	၃၆%
ပါဝင်စွေ့စွေ့သွား		ကျား(၁၅)၊ မ(၂၀)၊ ဦးဆောင်ဆွေးနွေးသူ → ဦးဇော်ဌေး		


ဆွေးနွေးချက်နှင့် ဆန်းစစ်ချက်

- ထန်းပင်မှော်အုပ်စု၊ ကျောင်းကုန်းကျေးရွာတွင် နေထိုင်သူများသည် ပြေလည်သောအုပ်စု၊ အသင့်အတင့်ပြေလည်သော အုပ်စုဆင်းရဲသော အုပ်စုဟူ၍ နှစ်စုခွဲခြားထား ပါသည်။
- ပြေလည်သော အုပ်စုတွင် လယ်(၁၀-၁၅)ဧက၊ ဂွန်ခေါင်း၊ ကျွဲ ၁၀ကောင်၊ နွား၁၀ကောင်ခန့် ပိုင်ဆိုင်ကြပါသည်။ သွတ်မီး၊ ပျဉ်ထောင်၊ ပျဉ်ခင်း အိမ်များနှင့် နေထိုင်ကြပြီး ကြက်ဝက် များလည်း မွေးမြူ ကြပါသည်။
- အသင့်အတင့် ပြေလည်သောအုပ်စုတွင် လယ်၅ ဧက၊ ကျွဲ ၃ ကောင်၊ နွား ၂ကောင်ခန့် ပိုင်ဆိုင်ကြပြီး ကြက်၊ ဝက်များ လည်းမွေး မြူကြပါသည်။ သွတ်မီး၊ ထရက်၊ ဝါးခင်းအိမ် များနှင့် နေထိုင်ကြပါသည်။
- ဆင်းရဲသော အုပ်စုတွင်လက်ယုတ်လက်စား အများစုဖြစ်ပြီး သွတ်မီး၊ ထရက်အိမ် များဖြင့်နေထိုင်ကြပါသည်။
- လက်ယုတ်လက်စား စားအများစုမှာ လယ်ယာလုပ်ငန်းတွင် အငှားလိုက်ခြင်း၊ ပေါင်းသင်း မြက်ကောက်သော လုပ်ငန်းများ လုပ်ကိုင်ကြပါသည်။



၂.၃။ ကျား၊မ အရင်းအမြစ် အသုံးပြုမှု၊ ထိန်းချုပ်မှု

အမျိုးသားနှင့် အမျိုးသမီးတို့မှ ပိုင်ဆိုင်၊ အသုံးချ၊ ထိန်းချုပ်သည့် အရင်းအမြစ်များအား ခွဲခြမ်းစိတ်ဖြာခြင်း။



ဆွေးနွေးချက်နှင့် ဆန်းစစ်ချက်

- ကျွဲ၊နွား၊ ဝန်ခေါင်း၊ ထွန်စက်၊ လှည်း၊ ကောက်ရိတ်စက်များကို အမျိုးသားများသုံးစွဲသည်။
- ပေါင်းရှင်း၊ ခြံထွက်သီးနှံများရောင်းချခြင်း၊အိမ်မှုကိစ္စများ၊ ကောက်စိုက် ခြင်းလုပ်ငန်းများကို အမျိုးသမီးများသုံးစွဲသည်။
- ဆိုင်ကယ်၊ဆည်မြောင်း၊ ခြံစိုက်၊ လယ်၊ လမ်းများကို အမျိုးသား၊ အမျိုးသမီးများတန်းတူ သုံးစွဲကြပါသည်။
- အပ်ချုပ်စက်၊ခြံထွက်သီးနှံရောင်ခြင်းလုပ်ငန်းကို အမျိုးသမီးများ ထိန်းချုပ်သည်။
- ကျွဲ၊နွား၊ ဝန်ခေါင်း၊ ထွန်စက်၊ လှည်း၊ ကောက်ရိတ်စက်များကို အမျိုးသားများ ထိန်းချုပ်သုံးစွဲ လုပ်ကိုင်ကြသည်။

၂.၄။ ရာသီခွင်ပြ ပြက္ခဒိန် ဆန်းစစ်ချက်နှင့် ဆွေးနွေးချက်


ကျေးရွာတွင် တစ်နှစ်ပတ်လုံး ကွဲပြားခြားနားသော အချိန်အလိုက် မည်သည်တို့ဖြစ်ပျက်ဆောင်ရွက်ခဲ့သည် တို့ကို မှတ်တမ်းထားရှိရန်၊ ဤပြက္ခဒိန်ကို အသုံးပြုပြီး စီမံကိန်းအားမည်သည့်အချိန်တွင် အကောင်အထည်ဖော် ဆောင်ရွက်လျှင် အကောင်းဆုံးဖြစ်ကြောင်း ဆုံးဖြတ်နိုင်ရန်။

ဆွေးနွေးချက်နှင့် ဆန်းစစ်ချက်

- ထန်းပင်မှော်အုပ်စု၊ကျောင်းကုန်းကျေးရွာတွင်စိုက်ပျိုးရေးလုပ်ငန်းကို အဓိကလုပ်ကိုင်ဆောင်ရွက်ကြပါသည်။
- ဝါဆိုလ၊ဝါခေါင်လများတွင် စပါးများစတင်စိုက်ပျိုးကြပြီး သီတင်းကျွတ်၊ တန်ဆောင်မုန်းလများတွင်ရိတ်သိမ်းကြပါသည်။
- ထန်းပင်မှော်အုပ်စု၊ကျောင်းကုန်းကျေးရွာတွင်မိုးအခါတွင် တုတ်ကွေးရောဂါများ တခါတရံဖြစ်လေ့ရှိပြီး ကျန်လများတွင် ကျန်းမာရေးကောင်မွန်ကြပါသည်။
- အလုပ်အကိုင် ပေါများသော အချိန်များတွင် ရွာသူ/ရွာသားများ မှာစီးပွားရေး အဆင်ပြေကြပါသည်။

၂.၅။ ကျား၊မ ပင့်ကူအိမ်သုံးသပ်ခြင်း

ကျေးရွာအတွင်းရှိ အမျိုးသမီးများ၏ အခြေအနေကို နားလည် သဘောပေါက်စေရန်။




ဆွေးနွေးချက်နှင့် ဆန်းစစ်ချက်

- အမျိုးသမီးများသည် လုံခြုံမှု၊ ကျန်းမာရေးလက်လှမ်း မှီမှု၊ ပညာရေး လက်လှမ်းမှီမှု၊ ဆုံးဖြတ်ပိုင်ခွင့်နှင့်ပညာရေးလက် လှမ်းမှီမှုတို့တွင် အမျိုးသားများထက် ပိုမိုဆောင်ရွက်နိုင်ကြောင်း သိရှိရပါသည်။
- အဖွဲ့အစည်းချိတ်ဆက် ဆောင်ရွက်မှုနှင့် အိမ်မှုကိစ္စ ဆောင်ရွက်မှုတို့တွင် အမျိုးသမီးများသည် အမျိုးသားမျိုးသားများထက် ပိုမိုအားနေပါသည်။
- ဝင်ငွေရရှိမှု တွင်အမျိုးသား၊အမျိုးသမီး တူညီနေ ကြောင်းတွေ့ရပါသည်။
- ကျေးရွာတွင်အမျိုးသမီး သီးသန့်သင်တန်းများ အသက်မွေးဝမ်းကြောင်းသင်တန်းများ ပြုလုပ်ပေးခြင်းနှင့် အမျိုးသားများကလည်း အမျိုးသမီးများအား လက်တွဲခေါ်ခြင်းဖြင့်ကူညီနိုင်မည်။



၂.၆။ အဖွဲ့အစည်းအချိတ်ဆက်ပြု ဗင်းပုံစံသုံးသပ်ခြင်း

ကျေးရွာလူထုအား ၎င်းတို့ကျေးရွာအတွင်းရှိ အဓိကအုပ်စုများ၊ အဖွဲ့အစည်းများရှိနေမှုကို သိရှိစေရန်နှင့် ၎င်း အဖွဲ့အစည်းအုပ်စုများ ဆက်စပ်နေမှုကို သိရှိစေရန်။




ဆွေးနွေးချက်နှင့် ဆန်းစစ်ချက်

- ရပ်မိရပ်ဖ၊ မီးသတ်၊ SCL အဖွဲ့၊ အုပ်ချုပ်ရေး အဖွဲ့၊ လမ်းပြုပြင်ရေး အဖွဲ့၊ ပရဟိတ အဖွဲ့၊ လူငယ် အသင်း၊ ကျောင်းကော်မတီ စသည့်အဖွဲ့အစည်းများနှင့် ပူးပေါင်းဆောင်ရွက် ကြပါသည်။
- ဘာသာရေးအဖွဲ့များတွင် ဝတ်သင်းဂေါပကနှင့်သာရေးနာရေးအသင်းတို့ပါဝင်ကြသည်။
- အရေးပေါ်ဘေးအန္တရာယ်အခြေအနေများဖြစ်ပါက မြို့နယ်ထွေအုပ်အဖွဲ့ဖြင့်လည်း ချိတ်ဆက်မှုရှိသည်။
- ရွာတွင်းဖွံ့ဖြိုးရေးလုပ်ငန်းများကို ရပ်မိရပ်ဖနှင့်အုပ်ချုပ်ရေးအဖွဲ့မှ ကူညီဆောင်ရွက်ပေးကြပါသည်။
- ရပ်ရွာဖွံ့ဖြိုးတိုးတက်လာစေရန် ကျေးလက်ဦးဌာမှမြစ်နီးရောင်အဖွဲ့၊ မြို့နယ်ပညာရေးမှူးအဖွဲ့ ကျန်းမာရေးနှင့်ပညာရေးအဖွဲ့အစည်းများ နှင့်လည်းချိတ်ဆက်ဆောင်ရွက်နေပါသည်။
- ယခုအချိန်တွင် လူထုဗဟိုပြုစီမံကိန်း ၏ ကျေးရွာစီမံခန့်ခွဲမှုအဖွဲ့ အဖြစ် ကျေးရွာဖွံ့ဖြိုးရေးကို အဓိကထား လုပ်ဆောင်သော အဖွဲ့ ရှိလာသောအခါ ရပ်ရွာဖွံ့ဖြိုးရေးလုပ်ငန်းများ ပိုမို လုပ်ဆောင်နိုင်ခဲ့ပါသည်။
- လူထုဗဟိုပြုစီမံကိန်းနှင့် ဆက်စပ်၍ ကျေးလက်ဒေသဖွံ့ဖြိုးတိုးတက်ရေးဦးစီးဌာန နှင့် ဆက်သွယ်ပြီး ရပ်ရွာဖွံ့ဖြိုးရေး လုပ်ငန်းများ လုပ်ဆောင်ကြသည်။

# ၃။ ဖောင်ပုံစံများ

## ၃.၁။ ပထမနှစ်စက်ဝန်း - ကျေးရွာအခြေခံအချက်အလက်များ (ပုံစံ-၁)



ပုံစံ - ၀ - ၁ ကျေးရွာအခြေခံအချက်အလက်များ (Form PC 1)

လမ်းညွှန်ချက်။ ကျေးရွာတစ်ရွာသို့ ပထမဆုံးမိတ်ဆက်ခရီး သွားရောက်သောအခါ လူထုစည်းရုံးရေးမှူးသည် ကျေးရွာ ခေါင်းဆောင်များအား ကျေးရွာအချက်အလက်များကို မေတ္တာရပ်ခံ၍ တောင်းခံရသည်။ ဤအချက်အလက်များကို စီမံကိန်း မိတ်ဆက်အစည်းဝေးပတ်ဝန်းကျင်တောင်းခံရမည်။ စီမံကိန်းမိတ်ဆက်အစည်းဝေးတွင် လူထုစည်းရုံးရေးမှူးသည် ဤအချက်အလက် များအား စစ်ဆေးပြီး မှန်ကန်အောင်ပြုလုပ်ရမည်။ ပြီးနောက်တွင် လူထုစည်းရုံးရေးမှူးမှ သတင်းအချက်အလက်ထံသို့ Tablets မှ တဆင့် ဖြည့်သွင်းရမည်။

ကျေးရွာခေါင်းဆောင် အမည် <b>ဦးကြည်ဝင်း</b>	ကျေးရွာခေါင်းဆောင်၏ ဖုန်းနံပါတ် <b>၀၉၅၉၅၁၃၅၅၉၄</b>	လူထုစည်းရုံးရေးမှူး၏ အမည် <b>ဦးစိန်ညွန့်</b>
ပြည်နယ်တိုင်းဒေသကြီး	မြို့နယ်	ကျေးရွာအုပ်စု
<b>တနင်္သာရီ</b>	<b>သီပေါ</b>	<b>ကျေးရွာ</b>

လူမျိုးစု	အိမ်ထောင်စု အရေအတွက်	ကိုးကွယ်သည့်ဘာသာ	အိမ်ထောင်စု အရေအတွက်
လူမျိုးစု (၁) <b>အ.အ.အ.</b>	<b>၁၀၀</b>	ဘာသာ (၁) <b>မူ.ဗု.</b>	<b>၁၆၀</b>
လူမျိုးစု (၂) -----		ဘာသာ (၂) -----	
လူမျိုးစု (၃) -----		ဘာသာ (၃) -----	
လူမျိုးစုရော -----		ဘာသာရော -----	
အခြား	အရေအတွက်		
မသန်စွမ်းသူများ	<b>၅</b>		<b>၅</b>
သက်ကြီးရွယ်အိုများ (၆၅ နှစ် နှင့် အထက်)	<b>၂၉</b>		<b>၂၂</b>
စစ်ဘေးရှောင်			

	အမျိုးသား (အရေအတွက်)	အမျိုးသမီး (အရေအတွက်)
လူဦးရေ		
လူမျိုးစု (၁) <b>အ.အ.အ.</b>	<b>၁၈၅</b>	<b>၁၈၆</b>
လူမျိုးစု (၂) -----		
လူမျိုးစု (၃) -----		
အခြား		
အိမ်ထောင်စုဦးစီး	<b>၉၀</b>	<b>၇၀</b>





(ခ) အခြေခံအဆောက်အအုံ အသုံးအဆောင်များ

စာသင်ကျောင်း	အမှတ် ခြံပိ	ကျန်းမာရေး	အမှတ် ခြံပိ	ဘာသာရေး အဆောက် အအုံများ	အမှတ် ခြံပိ
မူကြိုကျောင်း	<input type="checkbox"/>	တိုက်နယ်ဆေးရုံ	<input type="checkbox"/>	ဝေတီ	<input checked="" type="checkbox"/>
မူလတန်းကျောင်း	<input checked="" type="checkbox"/>	ကျန်းမာရေးဌာန	<input type="checkbox"/>	ဘုန်းကြီးကျောင်း	<input checked="" type="checkbox"/>
မူလွန်ကျောင်း	<input type="checkbox"/>	ကျန်းမာရေးဌာနခွဲ	<input type="checkbox"/>	ဟိန္ဒူဘုရားကျောင်း	<input type="checkbox"/>
အလယ်တန်းကျောင်း	<input type="checkbox"/>	ဆေးပေးခန်း	<input type="checkbox"/>	ခရစ်ယာန်ကျောင်း	<input type="checkbox"/>
လယ်လွန်ကျောင်း	<input type="checkbox"/>	အခြား	<input type="checkbox"/>	ဗလီ	<input type="checkbox"/>
အထက်တန်းကျောင်း	<input type="checkbox"/>			အခြား	<input type="checkbox"/>
အခြား	<input type="checkbox"/>				
မှတ်ချက်		မှတ်ချက်		မှတ်ချက်	

(ဂ) ကျွမ်းကျင်သူများမှတ်တမ်း (ကျေးရွာတွင်နေထိုင်သော သို့မဟုတ် တခြားရွာမှလာရောက်သော ကျွမ်းကျင်သူများ)

	(၁) စာသင်ကျောင်း		(၂) ကျန်းမာရေး		(၃) လက်မှုပညာရှင်			
	ရွာတွင်နေ ထိုင်သူ	အခြားရွာမှ လာသူ	ရွာတွင်နေ ထိုင်သူ	အခြား ရွာမှ လာသူ	ရွာတွင် နေထိုင်သူ	အခြားရွာ မှလာသူ		
မူလတန်းပြဆရာ/မ	<input checked="" type="checkbox"/>	<input checked="" type="checkbox"/>	ဆရာဝန်	<input type="checkbox"/>		လက်သမား	<input checked="" type="checkbox"/>	<input type="checkbox"/>
အထက်တန်းပြဆရာ/မ	<input type="checkbox"/>	<input type="checkbox"/>	လက်ထောက် ကျန်းမာရေးမှူး	<input checked="" type="checkbox"/>		ပန်းရံ	<input checked="" type="checkbox"/>	<input type="checkbox"/>
အလယ်တန်းပြဆရာ/မ	<input type="checkbox"/>	<input type="checkbox"/>	အမျိုးသမီးကျန်းမာရေး ဆရာမ	<input checked="" type="checkbox"/>		လျှပ်စစ်ကျွမ်းကျင်၊ မီးသမား	<input type="checkbox"/>	<input type="checkbox"/>
မူကြိုဆရာ/မ	<input type="checkbox"/>	<input type="checkbox"/>	သားဖွားဆရာမ	<input checked="" type="checkbox"/>		ရေပိုက်သူယ်သူ	<input type="checkbox"/>	<input type="checkbox"/>
အခြား	<input type="checkbox"/>	<input type="checkbox"/>	ပြည်သူ့ကျန်းမာရေးလုပ်သား	<input checked="" type="checkbox"/>		စက်ပြင်ဆရာ	<input type="checkbox"/>	<input type="checkbox"/>
မှတ်ချက်			မှတ်ချက်			မှတ်ချက်		

(ဃ) ကျေးရွာသို့ ရောက်ရှိနိုင်သည့် လမ်းအခြေအနေ / ကျေးရွာတစ်ရွာသည် ၎င်း၏ ကျေးရွာအုပ်စုနှင့် ဆက်သွယ်ထားသော လမ်းအခြေအနေ (အောက်ပါတို့ကို ဝိုင်းပါ)

ကျောက်ကြမ်းလမ်း      ကတ္တရာလမ်း      ကွန်ကရစ်လမ်း      မော်တော်ဆိုင်ကယ်လမ်း  
 ကျောက်ခင်းလမ်း      မြေသားလမ်း      လူသွားလမ်း      အခြား \_\_\_\_\_

(င) ကျေးရွာဖွံ့ဖြိုးမှုစီမံချက်

(၁) လူထုဗဟိုပြုစီမံကိန်းမစတင်မှီ ဤကျေးရွာတွင်ကျေးရွာဖွံ့ဖြိုးမှု စီမံချက်ရှိခဲ့ပါသလား?

(၂) ရှိခဲ့ပါလျှင် ဤစီမံချက်ကို မည်သည့် ခုနှစ်တွင်ပြင်ဆင်ခဲ့ပါသနည်း?

(၃) ဤစီမံချက်ကို မြို့နယ်မှအတည်ပြုခဲ့ပါသလား?

ဝိုင်းပါ  
ရှိပါသည် မရှိပါ/မသိပါ

နှစ် 2017 မသိပါ  
ပြုခဲ့ပါသည်/မပြုခဲ့ပါ မသိပါ





(စ) ခရီးအကာအဝေး

(၁) ဤကျေးရွာ၏ဗဟိုမှ ၎င်းကျေးရွာအုပ်စု၏ဗဟိုအထိ ခရီးမိုင်မည်မျှ ကွာဝေးသနည်း? မိုင်---၁---/မခိပါ

(၂) ဤကျေးရွာမှ ၎င်းကျေးရွာအုပ်စုဗဟိုအထိ သွားလာရာတွင် ကြာမြင့်သည့်အချိန်။

ခြောက်သွေ့ရာသီတွင် ကြာချိန်--- ၃၀ မိနစ် --- ထော်လာဂျီ/မော်တော်ဆိုင်ကယ်/ခြေလျင်/လား/မော်တော်ဘုတ်/  
အခြား -----

မိုးရာသီတွင် ကြာချိန်--- ၄၀ မိနစ် --- ထော်လာဂျီ/မော်တော်ဆိုင်ကယ်/ခြေလျင်/လား/မော်တော်ဘုတ်/  
အခြား -----

(ဆ) ပတ်ဝန်းကျင်ဆိုင်ရာ သဘာဝဘေးအန္တရာယ်

ဤကျေးရွာတွင် ရေကြီးခြင်းကိုသို့ သဘာဝဘေးအန္တရာယ်ကျရောက်စွမ်း ရှိပါသလား။

မရှိပါ  ရှိပါသည် ရှိလျှင်ဖော်ပြပါ ကောင်းကျိုးများနှင့် နစ်မြုပ်ခြင်း

(ဇ) ကျေးရွာတွင် ဖွဲ့စည်းထားသော အဖွဲ့အစည်းများ

လူထုဗဟိုပြုစီမံကိန်းမတိုင်မီ ဤကျေးရွာတွင် ကျေးရွာဖွံ့ဖြိုးရေးအတွက် အစိုးရ (သို့) ရွာသားများကိုယ်တိုင် (သို့) စီမံကိန်းတစ်ခုခုမှ ဖွဲ့စည်းထားသည့် အဖွဲ့အစည်းများရှိပါသလား။

(၁) -----

(၂) -----

(ဈ) အထွေထွေအုပ်ချုပ်ရေး ဦးစီးဌာန (GAD) မှ မှတ်တမ်းတင်ထားခြင်း

ဤကျေးရွာသည် အထွေထွေအုပ်ချုပ်ရေး ဦးစီးဌာန (GAD) မှ မှတ်တမ်းတင်ထားမှု ရှိပါသလား။

မရှိပါ  ရှိပါသည်

ကျေးရွာခေါင်းဆောင်

အမည် ဒေါ်အေးဦးစိန်

လက်မှတ် [Signature] နေ့. ၁၁.၁၁.၂၀၁၈

လူထုစည်းရုံးရေးမှူး

အမည် ဒေါ်ခိုင်ထွန်းစေတီ

လက်မှတ် [Signature] နေ့. ၁၁.၁၁.၂၀၁၈

၃.၂။ ပထမနှစ်စက်ဝန်း - စီမံကိန်းစက်ဝန်းအချိန်ဇယား (ပုံစံ-၂)



ပုံစံ - ၀ - ၂ - စီမံကိန်းစက်ဝန်းအချိန်ဇယား (PC 2)

လမ်းညွှန်ဖွဲ့စည်းမှု/ သက်ဆိုင်ရာလုပ်ငန်းစဉ်များ/လက်ထောက်နည်းပညာများမှ  
 ကြိုတင်ပြင်ဆင်မှု/စီမံကိန်းစက်ဝန်းအချိန်ဇယား/စီမံကိန်းစက်ဝန်းအချိန်ဇယား/စီမံကိန်းစက်ဝန်းအချိန်ဇယား/စီမံကိန်းစက်ဝန်းအချိန်ဇယား  
 စည်းရုံးရေးမှူး/ဝန်ထမ်း အမည် ဦးစိုးကျော်စင်  
 နေ့စွဲ ၁၄.၁၁.၂၀၁၈  
 ပြည်နယ်/တိုင်း မုံရွာ မြို့နယ် သံကွန် ကျေးရွာ အုပ်စု ပန်းတိုင် ကျေးရွာ  
 စက်ဝန်းအားပေးပေးခြင်း  စက်ဝန်း(၁)  စက်ဝန်း(၂)  စက်ဝန်း(၃)  
 စက်ဝန်း(၄)

စီမံကိန်းစက်ဝန်းအချိန်ဇယား	နေ့စွဲ		အစည်းအဝေးတွင်တက်ရောက်သူအရေအတွက်				အိမ်ထောင်စုပေါင်း	အိမ်ထောင်စု %
	စတင်သည့်နေ့	ပြီးဆုံးသည့်နေ့	အချိုးသားအရေအတွက်	အချိုးသမီးအရေအတွက်	အိမ်ထောင်စုအရေအတွက်	လူမျိုးစုတက်ရောက်သူအရေအတွက်နှင့် လူမျိုးစုအမည်		
၁။ ကျေးရွာစီမံကိန်း မိတ်ဆက်အစည်းအဝေး	၁၄.၁၁.၂၀၁၈	၁၄.၁၁.၂၀၁၈	၄၇	၄၇	၈၃	၁၁၂	၁၀၀	
၂။ ကျေးရွာစီမံကိန်း စီမံချက်ရေးဆွဲခြင်းအစည်းအဝေး	၁၅.၁၁.၂၀၁၈	၁၅.၁၁.၂၀၁၈	၄၇	၄၇	၇၃	၁၀၂	၁၀၀	
၃။ ကျေးရွာအုပ်စု လုပ်ငန်းဆုံးဖြတ်ချက်ချသည့်အစည်းအဝေး								
၄။ မြို့နယ်အဆင့် စီမံကိန်းရေးဆွဲရေး နှင့် အကောင်အထည်ဖော်ရေးကော်မတီ၏ စီမံကိန်း သုံးသပ်မှုအစည်းအဝေး			၈၃	၈၃	၈၃	၈၃	၈၃	
၅။ မြို့နယ် စီမံကိန်းရေးဆွဲရေး နှင့် အကောင်အထည်ဖော်ရေး ကော်မတီ၏ဆုံးဖြတ်မှုကို ရွာသို့ အသိပေးအကြောင်းကြားသည့် အစည်းအဝေး								
၆။ စီမံကိန်းလုပ်ငန်းစွဲစီမံချက်ရေးဆွဲခြင်းအစည်းအဝေး								
၆.၁။ စီမံကိန်းလုပ်ငန်း အကောင်အထည်ဖော်ရေးအစီအစဉ် ရေးဆွဲခြင်း								



၃.၃။ ပထမနှစ်စက်ဝန်း - ကျေးရွာဖွံ့ဖြိုးရေးဦးစားပေးအစီအစဉ် (ပုံစံ-၃)

ပုံစံ - ၈ - ၃ ကျေးရွာဖွံ့ဖြိုးရေး ဦးစားပေးအစီအစဉ် (Form PC 3)

လမ်းညွှန်ချက်။ အဆင့်(၃) ကျေးရွာဖွံ့ဖြိုးရေးအစီအစဉ်အတွက် ပြင်ဆင်သောအခါ ကျေးရွာစီမံကိန်း အထောက်အကူပြု ကော်မတီသည် လူထုစည်းရုံးရေးမှူးအရာရှိအဖြစ် ဤပုံစံကိုပြည့်စုံအောင် ပြည့်စုံစေရမည်။

လူထုစည်းရုံးရေးမှူး/ဝန်ထမ်း အမည် ဦး ခိုင်သူ စက်ဝန်းအားအမှတ်ဖြစ်ပါ (V)  စက်ဝန်း(၁)  စက်ဝန်း(၂)  စက်ဝန်း(၃)  စက်ဝန်း(၄)

နေ့စွဲ ၁၅. ၁၁. ၂၀၁၈ ကျေးရွာအုပ်စု ထန်းပင်ဖြူ ကျေးရွာ ကျေးရွာ ကျေးရွာအုပ်စုနံပါတ် ၄

ပြည်နယ်/တိုင်း/ပဲခူးတိုင်း မြို့နယ် သဲကုန်း

က။ အခက်အခဲအတားအဆီးများအားဆွေးနွေးခြင်း - ယခုလက်ရှိအခြေအနေတွင် ဤကျေးရွာဖွံ့ဖြိုးတိုးတက်ရေးအတွက် အဓိက အခက်အခဲ အတားအဆီးများသည် ဗဟိုဝန်ထမ်းများဖြစ်ပါသည်။ (အမျိုးသား/သမီး အနည်းဆုံးအခက်အခဲ ၅ ခုစီဖော်ပြပါ)

အမျိုးသား အဖွဲ့မှ တင်ပြသောအခက်အခဲအတားအဆီးများ	အမျိုးသမီး အဖွဲ့မှ တင်ပြသောအခက်အခဲအတားအဆီးများ
၁ ဂမ်းမကောင်း ဝါကြီး သွား ဂဟဇာတ ခက်ခဲ ဖွဲ့၍ သည်း၊	၁ ဂမ်းမကောင်း ဝါကြီး သွား ဂဟဇာတ ခက်ခဲ ဖွဲ့၍ သည်း၊
၂ ရေတွင်း စာရင်း မရှိပါ စက်ရုံ နည်း ပါး ဝါကြီး သောက ဘိုး ရေ အက်ခြင်း၊	၂ ရေရုံစက်ရင်း ဖွဲ့၍ ဝါကြီး သောက ဘိုး ရေ အက်ခြင်း၊
၃ များ ဖြစ်ခြင်း၊ မရသောကြောင့် ရေမှူး ဖွဲ့၍ မရသောကြောင့် ဝါကြီး သောက ဘိုး ရေ အက်ခြင်း၊	၃ များ ဖြစ်ခြင်း၊ မရသောကြောင့် ရေမှူး ဖွဲ့၍ မရသောကြောင့် ဝါကြီး သောက ဘိုး ရေ အက်ခြင်း၊
၄ စာကြည့်တိုက် မရှိပါ ဝါကြီး သောက ဘိုး ရေ အက်ခြင်း၊	၄ စာကြည့်တိုက် မရှိပါ ဝါကြီး သောက ဘိုး ရေ အက်ခြင်း၊
၅ စာကြည့်တိုက် မရှိပါ ဝါကြီး သောက ဘိုး ရေ အက်ခြင်း၊	၅ စာကြည့်တိုက် မရှိပါ ဝါကြီး သောက ဘိုး ရေ အက်ခြင်း၊
၆ စာကြည့်တိုက် မရှိပါ ဝါကြီး သောက ဘိုး ရေ အက်ခြင်း၊	၆ စာကြည့်တိုက် မရှိပါ ဝါကြီး သောက ဘိုး ရေ အက်ခြင်း၊
၇ စာကြည့်တိုက် မရှိပါ ဝါကြီး သောက ဘိုး ရေ အက်ခြင်း၊	၇ စာကြည့်တိုက် မရှိပါ ဝါကြီး သောက ဘိုး ရေ အက်ခြင်း၊
၈ စာကြည့်တိုက် မရှိပါ ဝါကြီး သောက ဘိုး ရေ အက်ခြင်း၊	၈ စာကြည့်တိုက် မရှိပါ ဝါကြီး သောက ဘိုး ရေ အက်ခြင်း၊
၉ စာကြည့်တိုက် မရှိပါ ဝါကြီး သောက ဘိုး ရေ အက်ခြင်း၊	၉ စာကြည့်တိုက် မရှိပါ ဝါကြီး သောက ဘိုး ရေ အက်ခြင်း၊
၁၀ စာကြည့်တိုက် မရှိပါ ဝါကြီး သောက ဘိုး ရေ အက်ခြင်း၊	၁၀ စာကြည့်တိုက် မရှိပါ ဝါကြီး သောက ဘိုး ရေ အက်ခြင်း၊
၁၁ စာကြည့်တိုက် မရှိပါ ဝါကြီး သောက ဘိုး ရေ အက်ခြင်း၊	၁၁ စာကြည့်တိုက် မရှိပါ ဝါကြီး သောက ဘိုး ရေ အက်ခြင်း၊
၁၂ စာကြည့်တိုက် မရှိပါ ဝါကြီး သောက ဘိုး ရေ အက်ခြင်း၊	၁၂ စာကြည့်တိုက် မရှိပါ ဝါကြီး သောက ဘိုး ရေ အက်ခြင်း၊



ပုံစံ - ၈ - ၃ ကျေးရွာဖွံ့ဖြိုးရေး ဦးစားပေးအစီအစဉ် (Form PC 3)

လမ်းညွှန်ချက်။ အဆင့်(၃) ကျေးရွာမျှော်မှန်းချက်အစည်းအဝေး ပြီးဆုံးသောအခါ ကျေးရွာစီမံကိန်း အထောက်အကူပြု ကော်မတီသည် ဂျပန်အကူအညီဖြင့် ဤမံကိန်းပြည့်မီအောင် ပြည့်စွာဆောင်ရွက်ပါ။

ရက်စွဲ	၁၅.၁၁.၂၀၁၈	စက်ဝန်းအားအမှတ်ဖြစ်ပါ (၂) ဝ စက်ဝန်း(၃) ဝ စက်ဝန်း(၄) ဝ စက်ဝန်း(၅)	ကျေးရွာအုပ်စု	တန်းမင်းဇော်	ကျေးရွာ	ကျေးရွာအုပ်စု
--------	------------	--	---------------	--------------	---------	---------------

က။ အခက်အခဲအတားအဆီးများအစွဲငှားခြင်း - ယခုလက်ရှိအခြေအနေနှင့် ဤကျေးရွာဖွံ့ဖြိုးတိုးတက်ရေးအတွက် အဓိက အခက်အခဲ အတားအဆီးများသည် မည်သည့်များဖြစ်ပါသနည်း။

အမျိုးသား/သမီး အနည်းဆုံးအခက်အခဲ ၅ ခုစီဖော်ပြပါ။	အမျိုးသား အဖွဲ့မှ တင်ပြသောအခက်အခဲအတားအဆီးများ	အမျိုးသမီး အဖွဲ့မှ တင်ပြသောအခက်အခဲအတားအဆီးများ
၁	လမ်းမကောင်း ဝါးကြီးများ၊ ရေအောက်ရေအောက်နေခြင်း	လမ်းမကောင်း ဝါးကြီးများ၊ ရေအောက်ရေအောက်နေခြင်း
၂	ရေအောက်ရေအောက်နေခြင်း၊ မြေရေအောက်ရေအောက်နေခြင်း	ရေအောက်ရေအောက်နေခြင်း၊ မြေရေအောက်ရေအောက်နေခြင်း
၃	ရေအောက်ရေအောက်နေခြင်း၊ မြေရေအောက်ရေအောက်နေခြင်း	ရေအောက်ရေအောက်နေခြင်း၊ မြေရေအောက်ရေအောက်နေခြင်း
၄	ရေအောက်ရေအောက်နေခြင်း၊ မြေရေအောက်ရေအောက်နေခြင်း	ရေအောက်ရေအောက်နေခြင်း၊ မြေရေအောက်ရေအောက်နေခြင်း
၅	ရေအောက်ရေအောက်နေခြင်း၊ မြေရေအောက်ရေအောက်နေခြင်း	ရေအောက်ရေအောက်နေခြင်း၊ မြေရေအောက်ရေအောက်နေခြင်း
၆	ရေအောက်ရေအောက်နေခြင်း၊ မြေရေအောက်ရေအောက်နေခြင်း	ရေအောက်ရေအောက်နေခြင်း၊ မြေရေအောက်ရေအောက်နေခြင်း
၇	ရေအောက်ရေအောက်နေခြင်း၊ မြေရေအောက်ရေအောက်နေခြင်း	ရေအောက်ရေအောက်နေခြင်း၊ မြေရေအောက်ရေအောက်နေခြင်း
၈	ရေအောက်ရေအောက်နေခြင်း၊ မြေရေအောက်ရေအောက်နေခြင်း	ရေအောက်ရေအောက်နေခြင်း၊ မြေရေအောက်ရေအောက်နေခြင်း
၉	ရေအောက်ရေအောက်နေခြင်း၊ မြေရေအောက်ရေအောက်နေခြင်း	ရေအောက်ရေအောက်နေခြင်း၊ မြေရေအောက်ရေအောက်နေခြင်း
၁၀	ရေအောက်ရေအောက်နေခြင်း၊ မြေရေအောက်ရေအောက်နေခြင်း	ရေအောက်ရေအောက်နေခြင်း၊ မြေရေအောက်ရေအောက်နေခြင်း
၁၁	ရေအောက်ရေအောက်နေခြင်း၊ မြေရေအောက်ရေအောက်နေခြင်း	ရေအောက်ရေအောက်နေခြင်း၊ မြေရေအောက်ရေအောက်နေခြင်း
၁၂	ရေအောက်ရေအောက်နေခြင်း၊ မြေရေအောက်ရေအောက်နေခြင်း	ရေအောက်ရေအောက်နေခြင်း၊ မြေရေအောက်ရေအောက်နေခြင်း



ခ။ မျှော်မှန်းခြင်း - နောင်လာမည့် (၅)နှစ် အတွင်း ကျေးရွာဖွံ့ဖြိုးရေး မျှော်မှန်းလျာထားချက်များအား တင်ပြပါ။

အမျိုးသားအဖွဲ့မှ တင်ပြသောမျှော်မှန်းချက်များ		အမျိုးသမီးအဖွဲ့မှ တင်ပြသောမျှော်မှန်းချက်များ	
၁	ရွာတွင်း လမ်းများ ပို၍ ကောင်းမွန်စေရန်	၁	ရွာတွင်းလမ်းများ ပို၍ ကောင်းမွန်စေရန်
၂	စက်ရေတွင်း ချိတ်ရန် ဖွဲ့စည်းပါသည်။	၂	စက်ရေတွင်း ချိတ်ရန် ဖွဲ့စည်းပါသည်။
၃	ပျဉ်စင်ဖွဲ့ ချိတ်ရန်	၃	ပျဉ်စင်ဖွဲ့ ချိတ်ရန်
၄	စာကြည့်တိုက်ဖွဲ့အသင်းဖွဲ့စည်းရန်	၄	စာကြည့်တိုက်ဖွဲ့အသင်းဖွဲ့စည်းရန်
၅	စာသင်တန်းများ ဖွဲ့စည်းချိတ်ရန်	၅	စာကြည့်တိုက်ဖွဲ့အသင်းဖွဲ့စည်းရန်
၆	ကျေးရွာပေါင်းစည်းအသင်းဖွဲ့စည်းရန်	၆	စာသင်တန်းများ ဖွဲ့စည်းချိတ်ရန်
၇	လမ်းဖောက်ဖျက်ခြင်း ဖြစ်ပေါ်ရန်	၇	ကျေးရွာပေါင်းစည်းအသင်းဖွဲ့စည်းရန်
၈	ကျေးရွာပေါင်းစည်းအသင်းဖွဲ့စည်းရန်	၈	လမ်းဖောက်ဖျက်ခြင်း ဖြစ်ပေါ်ရန်
၉	ကျေးရွာပေါင်းစည်းအသင်းဖွဲ့စည်းရန်	၉	ကျေးရွာပေါင်းစည်းအသင်းဖွဲ့စည်းရန်
၁၀	ကျေးရွာပေါင်းစည်းအသင်းဖွဲ့စည်းရန်	၁၀	ကျေးရွာပေါင်းစည်းအသင်းဖွဲ့စည်းရန်
၁၁	ကျေးရွာပေါင်းစည်းအသင်းဖွဲ့စည်းရန်	၁၁	ကျေးရွာပေါင်းစည်းအသင်းဖွဲ့စည်းရန်
၁၂	ကျေးရွာပေါင်းစည်းအသင်းဖွဲ့စည်းရန်	၁၂	ကျေးရွာပေါင်းစည်းအသင်းဖွဲ့စည်းရန်

ဃ။ လူထုစီမံကိန်း၏ လာမည့် (၄) နှစ်အတွက် အကျိုးမဝင်သော ဦးစားပေး ဖွံ့ဖြိုးတိုးတက်မှု လုပ်ငန်း အစီအစဉ်များအား ဖော်ပြပါ။

အဆင့်	ကျေးရွာအတွက် ဦးစားပေး ဖွံ့ဖြိုး တိုးတက်မှု လုပ်ငန်းစဉ်များ	အဆိုပြုသူ (အမျိုးသားများ/အမျိုးသမီးများ/ အမျိုးသား+ အမျိုးသမီး)	အခန်းကဏ္ဍ
၁	အခြေခံအဆောက်အအုံ	ကျား	အခြေခံအဆောက်အအုံ
၂	ရေပေးစနစ်	ကျား+မ	ရေပေးစနစ်
၃	ကျေးရွာအတွက် လမ်းဆေး	ကျား	ရေပေးစနစ်
၄	ကျေးရွာအတွက် လမ်းဆေး	မ	ရေပေးစနစ်
၅	ကျေးရွာအတွက် လမ်းဆေး	ကျား+မ	ရေပေးစနစ်
၆	ကျေးရွာအတွက် လမ်းဆေး	မ	ရေပေးစနစ်
၇	ကျေးရွာအတွက် လမ်းဆေး		ရေပေးစနစ်
၈	ကျေးရွာအတွက် လမ်းဆေး		ရေပေးစနစ်
၉	ကျေးရွာအတွက် လမ်းဆေး		ရေပေးစနစ်
၁၀	ကျေးရွာအတွက် လမ်းဆေး		ရေပေးစနစ်
၁၁	ကျေးရွာအတွက် လမ်းဆေး		ရေပေးစနစ်
၁၂	ကျေးရွာအတွက် လမ်းဆေး		ရေပေးစနစ်

ခေါင်းဆောင်၊ ကျေးရွာစီမံကိန်းအထောက်အကူပြုကော်မတီမှ အတည်ပြုသည်။

ရက်စွဲ ၂၀၂၁.၀၃.၁၈

လက်မှတ်

ဒေါ်အေးအေးအေး



၃.၄။ ဒုတိယနှစ်စက်ဝန်း - ကျေးရွာအခြေခံအချက်အလက်များ (ပုံစံ-၁)

ပုံစံ - ၀ - ၁ ကျေးရွာအခြေခံအချက်အလက်များ (Form PC 1)

လမ်းညွှန်ချက်။ ကျေးရွာတစ်ရွာသို့ ပထမဆုံးမိတ်ဆက်ခရီးသွားရောက်သောအခါ လူထုစည်းရုံးရေးမှူးသည် ကျေးရွာ ခေါင်းဆောင်များအားကျေးရွာအချက်အလက်များကိုမေတ္တာရပ်ခံ၍တောင်းခံရသည်။ ဤအချက်အလက်များကိုစီမံကိန်း မိတ်ဆက်အစည်းဝေးမတိုင်မီတောင်းခံရမည်။ စီမံကိန်းမိတ်ဆက်အစည်းဝေးတွင် လူထုစည်းရုံးရေးမှူးသည် ဤအချက်အလက်များအား စစ်ဆေးပြီး မှန်ကန်အောင်ပြုလုပ်ရမည်။ ပြီးနောက်တွင် လူထုစည်းရုံးရေးမှူးမှ သတင်းအချက်အလက်ထဲသို့ Tablets မှ တစ်ဆင့် ဖြည့်သွင်းရမည်။

ကျေးရွာခေါင်းဆောင် အမည်	ကျေးရွာခေါင်းဆောင်၏ ဖုန်းနံပါတ်	လူထုစည်းရုံးရေးမှူး၏အမည်
ဦးကြည်စေ့	၀၅ ၇ ၉ ၄ ၉ ၈ ၄ ၆ ၄ ၀	ဦးစေ့
ပြည်နယ်တိုင်းဒေသကြီး	မြို့နယ်	ကျေးရွာ
ဝဠု	ဘီတုန်း	ထန်းပင်မြစ်
		ကျောက်တန်း

က။ လူဦးရေ

လူမျိုးစု	အိမ်ထောင်စုအရေအတွက်	ကိုးကွယ်သည့်ဘာသာ	အိမ်ထောင်စုအရေအတွက်
လူမျိုးစု (၁) - မြန်မာ	၁၀၅	ဘာသာ(၁) - ဗုဒ္ဓ	၁၀၅
လူမျိုးစု (၂) -		ဘာသာ(၂) -	
လူမျိုးစု (၃) -		ဘာသာ(၃) -	
လူမျိုးစုရော -		ဘာသာရော -	
အခြား			
	အရေအတွက်		
မသန်စွမ်းသူများ	ကျား (၃) ဦး - မ ( ၁ ) ဦး - စုစုပေါင်း ( ၄ ) ဦး		
သက်ကြီးရွယ်အိုများ (၆၅ နှစ် နှင့် အထက်)	ကျား ( ၁ ) ဦး - မ ( ၂ ) ဦး - စုစုပေါင်း ( ၃ ) ဦး		
စစ်ဘေးရှောင်	-		

	အမျိုးသား(အရေအတွက်)	အမျိုးသမီး(အရေအတွက်)	စုစုပေါင်းအရေအတွက်
လူဦးရေ			
လူမျိုးစု (၁) <del>ဗမာ</del>	၁၈၃	၁၈၅	၃၆၈
လူမျိုးစု (၂) -----			
လူမျိုးစု (၃) -----			
အခြား			
အိမ်ထောင်ဦးစီး	၉၅	၁၀	၁၀၅

(ခ) အခြေခံအဆောက်အအုံ အသုံးအဆောင်များ

စာသင်ကျောင်း	အမှတ် ခြံပိ	ကျန်းမာရေး	အမှတ် ခြံပိ	ဘာသာရေးအဆောက် အအုံများ	အမှတ် ခြံပိ
အထက်တန်းကျောင်း	<input type="checkbox"/>	ဆေးရုံ	<input type="checkbox"/>	စေတီ	<input checked="" type="checkbox"/>
အလယ်တန်းကျောင်း	<input type="checkbox"/>	ကျန်းမာရေးဌာန	<input type="checkbox"/>	ဘုန်းကြီးကျောင်း	<input checked="" type="checkbox"/>
မူလတန်းကျောင်း	<input checked="" type="checkbox"/>	ကျန်းမာရေးဌာနခွဲ	<input type="checkbox"/>	ဟိန္ဒူဘုရားကျောင်း	<input type="checkbox"/>
မူကြိုကျောင်း	<input type="checkbox"/>	ဆေးပေးခန်း	<input type="checkbox"/>	ခရစ်ယာန်ကျောင်း	<input type="checkbox"/>
အခြား	<input type="checkbox"/>	အခြား	<input type="checkbox"/>	ဗလီ	<input type="checkbox"/>
				အခြား	<input type="checkbox"/>
မှတ်ချက်		မှတ်ချက်		မှတ်ချက်	



(ဂ) ကျွမ်းကျင်သူများမှတ်တမ်း (ကျေးရွာတွင်နေထိုင်သော သို့မဟုတ် တခြားရွာမှလာရောက်သောကျွမ်းကျင်သူများ)

(၁) စာသင်ကျောင်း			(၂) ကျန်းမာရေး			(၃) လက်မှုပညာရှင်		
	ရွာတွင်နေထိုင်သူ	အခြားရွာမှလာသူ		ရွာတွင်နေထိုင်သူ	အခြားရွာမှလာသူ		ရွာတွင်နေထိုင်သူ	အခြားရွာမှလာသူ
မူလတန်းပြဆရာ/မ	<input checked="" type="checkbox"/>	<input type="checkbox"/>	ဆရာဝန်	<input type="checkbox"/>	<input type="checkbox"/>	လက်သမား	<input checked="" type="checkbox"/>	<input type="checkbox"/>
အထက်တန်းပြဆရာ/မ	<input type="checkbox"/>	<input type="checkbox"/>	လက်ထောက်ကျန်းမာရေးမှူး	<input type="checkbox"/>	<input type="checkbox"/>	ပန်းရံ	<input checked="" type="checkbox"/>	<input type="checkbox"/>
အလယ်တန်းပြဆရာ/မ	<input type="checkbox"/>	<input type="checkbox"/>	အမျိုးသမီးကျန်းမာရေးဆရာမ	<input type="checkbox"/>	<input type="checkbox"/>	လျှပ်စစ်ကျွမ်းကျင်ပီးသမား	<input type="checkbox"/>	<input type="checkbox"/>
မူကြိုဆရာ/မ	<input type="checkbox"/>	<input type="checkbox"/>	သားဖွားဆရာမ	<input checked="" type="checkbox"/>	<input type="checkbox"/>	ရေပိုက်သွယ်သူ	<input type="checkbox"/>	<input type="checkbox"/>
အခြား	<input type="checkbox"/>	<input type="checkbox"/>	ပြည်သူ့ကျန်းမာရေးလုပ်သား	<input checked="" type="checkbox"/>	<input type="checkbox"/>	စက်ပြင်ဆရာ	<input type="checkbox"/>	<input type="checkbox"/>
မှတ်ချက်			မှတ်ချက်			မှတ်ချက်		

(ဃ) ကျေးရွာသို့ ရောက်ရှိနိုင်သည့်လမ်းအခြေအနေ / ကျေးရွာတစ်ရွာသည် ၎င်း၏ကျေးရွာအုပ်စုနှင့် ဆက်သွယ်ထားသော လမ်းအခြေအနေ (အောက်ပါတို့ကိုပိုင်းပါ)

ကျောက်ကြမ်းလမ်း      ကတ္တရာလမ်း      ကွန်ကရစ်လမ်း      မော်တော်ဆိုင်ကယ်လမ်း  
 ကျောက်ခင်းလမ်း      မြေသားလမ်း      လူသွားလမ်း      အခြား ပြန်လမ်း  
 ပိုင်းပါ

(င) ကျေးရွာဖွံ့ဖြိုးမှုစီမံချက်

- (၁) လူထုဗဟိုပြုစီမံကိန်းမစတင်မှီ ဤကျေးရွာတွင်ကျေးရွာဖွံ့ဖြိုးမှုစီမံချက်ရှိခဲ့ပါသလား?      ရှိပါသည်/မရှိပါ/မသိပါ
- (၂) ရှိခဲ့ပါလျှင် ဤစီမံချက်ကို မည်သည့် ခုနှစ်တွင်ပြင်ဆင်ခဲ့ပါသနည်း?      နှစ်-----/မသိပါ
- (၃) ဤစီမံချက်ကို ခြုံနယ်မှအတည်ပြုခဲ့ပါသလား?      ပြုခဲ့ပါသည်/မပြုခဲ့ပါ /မသိပါ



(စ) ခရီးအကွာအဝေး

(၁) ဤကျေးရွာ၏ပဟိုမှ၎င်းကျေးရွာအုပ်စု၏ပဟိုအထိခရီးမိုင်မည်မျှကွာဝေးသနည်း? မိုင်-၉.၅/-မသိပါ

(၂) ဤကျေးရွာမှ ၎င်းကျေးရွာအုပ်စုပဟိုအထိသွားလာရာတွင်ကြာမြင့်သည့်အချိန်။

ခြောက်သွေ့ရာသီတွင်ကြာချိန်- ၃၀ မိနစ် ----- ထော်လာဂျီ/မော်တော်ဆိုင်ကယ်/ခြေလျင်/လား/မော်တော်ဘုတ်/  
အခြား -----

မိုးရာသီတွင်ကြာချိန်- ၄၀ မိနစ် ----- ထော်လာဂျီ/မော်တော်ဆိုင်ကယ်/ခြေလျင်/လား/မော်တော်ဘုတ်/  
အခြား -----

(ဆ) ပတ်ဝန်းကျင်ဆိုင်ရာသဘာဝဘေးအန္တရာယ်

ဤကျေးရွာတွင်ကြေးခြင်းကဲ့သို့ သဘာဝဘေးအန္တရာယ်ကျရောက်ဖူးခြင်း ရှိပါသလား။

မရှိပါ  ရှိပါသည် ရှိလျှင်ဖော်ပြပါ-----

(ဇ) ကျေးရွာတွင် ဖွဲ့စည်းထားသော အဖွဲ့အစည်းများ

လူထုပဟိုပြုစီမံကိန်းမတိုင်မီ ဤကျေးရွာတွင် ကျေးရွာဖွံ့ဖြိုးရေးအတွက် အစိုးရ(သို့)ရွာသားများကိုယ်တိုင်(သို့) စီမံကိန်းတစ်ခုခုမှ ဖွဲ့စည်းထားသည့် အဖွဲ့အစည်းများရှိပါသလား။

(၁) -----

(၂) -----

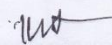
(ဈ) အထွေထွေအုပ်ချုပ်ရေး ဦးစီးဌာန (GAD) မှ မှတ်တမ်းတင်ထားခြင်း

ဤကျေးရွာသည် အထွေထွေအုပ်ချုပ်ရေး ဦးစီးဌာန (GAD) မှ မှတ်တမ်းတင်ထားမှု ရှိပါသလား။

မရှိပါ  ရှိပါသည်

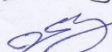
ကျေးရွာခေါင်းဆောင်

အမည် ဦးကျော်ဝင်း

လက်မှတ်  နေ့စွဲ ၆. ၁၁. ၂၀၁၉

လူထုစည်းရုံးရေးမှူး

အမည် ဦးဝင်းဌေး

လက်မှတ်  နေ့စွဲ ၆. ၁၁. ၂၀၁၉





၃.၆။ ဒုတိယနှစ်စက်ဝန်း - ကျေးရွာဖွံ့ဖြိုးရေးဦးစားပေးအစီအစဉ် (ပုံစံ-၃)

ပုံစံ - ၈-၃ ကျေးရွာဖွံ့ဖြိုးရေး ဦးစားပေးအစီအစဉ် (Form PC 3)

လမ်းညွှန်ချက်။ အဆင့်(၃)ကျေးရွာဖွံ့ဖြိုးရေးအစီအစဉ်အောက်အခြေအနေတွင်ကျေးရွာဖွံ့ဖြိုးတိုးတက်ရေးအတွက် အထောက်အကူပြု ကော်မတီ သည် လူထုဝယ်ယူရေးများအကူအညီဖြင့် ဤပုံစံကိုပြည့်စုံအောင် ဖြည့်သွင်းရမည်။			
လူထုဝယ်ယူရေးများ/ဝန်ထမ်း အမည် <b>ဦး.ထီး.ဇွေ, /ဦး.ဆန်းတာမင်းထွန်း</b>			
နေ့စွဲ <b>၀၅.၁၁.၂၀၁၇</b>	ဝက်ဝန်းအား အမှတ်ခြစ်ပါ (✓) <input checked="" type="checkbox"/> ဝက်ဝန်း(၁) <input checked="" type="checkbox"/> ဝက်ဝန်း(၂) <input type="checkbox"/> <input type="checkbox"/> ဝက်ဝန်း(၃) <input type="checkbox"/> ဝက်ဝန်း(၄) <input type="checkbox"/>		
ပြည်နယ်/တိုင်း <b>ပဲခူး</b>	မြို့နယ် <b>သီပေါ</b>	ကျေးရွာအုပ်စု <b>ထန်းတန်း</b>	ကျေးရွာ <b>ကျောင်းတိုက်</b>

က။ အခက်အခဲအတားအဆီးများအားဆွေးနွေးခြင်း - ယခုလက်ရှိအခြေအနေတွင်ကျေးရွာဖွံ့ဖြိုးတိုးတက်ရေးအတွက် အဓိကအခက်အခဲအတားအဆီးများသည် မည်သည့်များဖြစ်ပါသနည်း။ (အမျိုးသား/သမီး အနည်းဆုံးအခက်အခဲ ၅ ရပ်ဖော်ပြပါ)

အုပ်စုစွဲ ဆွေးနွေးမှုများမှ တင်ပြသောအခက်အခဲအတားအဆီးများ	
၁) လမ်းမကောင်း စော့ကြောင်း စီးပွားရေး ကျန်းမာရေး မညာရေး၊ ရေသန့်ရေး၊ ရေသောက်ရေး	<input type="checkbox"/> ကျား <input type="checkbox"/> မ <input type="checkbox"/> ကျား+မ
၂) ရောင်းဝယ်ရေး ဖြစ်ပျက်မှုများနှင့် ဆေးကုသရေး အခက်အခဲများ ဖြစ်ပေါ်နေခြင်း	<input type="checkbox"/> ကျား <input type="checkbox"/> မ <input type="checkbox"/> ကျား+မ
၃) အခြေအနေအထား မကောင်းမွန်ခြင်း၊ ရေသောက်ရခက်ခဲခြင်း၊ ရေသောက်ရခက်ခဲခြင်း	<input type="checkbox"/> ကျား <input type="checkbox"/> မ <input type="checkbox"/> ကျား+မ
၄) အခြေအနေအထား မကောင်းမွန်ခြင်း၊ ရေသောက်ရခက်ခဲခြင်း၊ ရေသောက်ရခက်ခဲခြင်း	<input type="checkbox"/> ကျား <input type="checkbox"/> မ <input type="checkbox"/> ကျား+မ
၅) ရေသောက်ရခက်ခဲခြင်း၊ ရေသောက်ရခက်ခဲခြင်း၊ ရေသောက်ရခက်ခဲခြင်း	<input type="checkbox"/> ကျား <input type="checkbox"/> မ <input type="checkbox"/> ကျား+မ
၆) အခြေအနေအထား မကောင်းမွန်ခြင်း၊ ရေသောက်ရခက်ခဲခြင်း၊ ရေသောက်ရခက်ခဲခြင်း	<input type="checkbox"/> ကျား <input type="checkbox"/> မ <input type="checkbox"/> ကျား+မ
၇) အခြေအနေအထား မကောင်းမွန်ခြင်း၊ ရေသောက်ရခက်ခဲခြင်း၊ ရေသောက်ရခက်ခဲခြင်း	<input type="checkbox"/> ကျား <input type="checkbox"/> မ <input type="checkbox"/> ကျား+မ
၈) အခြေအနေအထား မကောင်းမွန်ခြင်း၊ ရေသောက်ရခက်ခဲခြင်း၊ ရေသောက်ရခက်ခဲခြင်း	<input type="checkbox"/> ကျား <input type="checkbox"/> မ <input type="checkbox"/> ကျား+မ
၉) အခြေအနေအထား မကောင်းမွန်ခြင်း၊ ရေသောက်ရခက်ခဲခြင်း၊ ရေသောက်ရခက်ခဲခြင်း	<input type="checkbox"/> ကျား <input type="checkbox"/> မ <input type="checkbox"/> ကျား+မ
၁၀) အခြေအနေအထား မကောင်းမွန်ခြင်း၊ ရေသောက်ရခက်ခဲခြင်း၊ ရေသောက်ရခက်ခဲခြင်း	<input type="checkbox"/> ကျား <input type="checkbox"/> မ <input type="checkbox"/> ကျား+မ





လူထုစီမံကိန်း၏ လာမည့် (၄) နှစ်အတွက် အကျိုးမဝင်သော ဦးစားပေး ဖွံ့ဖြိုးတိုးတက်မှု လုပ်ငန်း အစီအစဉ်များအားဖော်ပြပါ။

အဆင့်	ကျေးရွာအတွက် ဦးစားပေး ဖွံ့ဖြိုး တိုးတက်မှု လုပ်ငန်းစဉ်များ	အဆိုပြုသူ (အမျိုးသားများ/ အမျိုးသမီးများ/ အမျိုးသား+ အမျိုးသမီး)	အခန်းကဏ္ဍ
၁	စလျင် စာပို့စင် စခန်း စာပို့စင်	က+မ	အခြား
၂	စာပို့စင် စာပို့စင်	က+မ	စီးပွားရေး
၃	စက်မှုလက်မှု	က	livelihood
၄	စက်မှု	မ	livelihood
၅			
၆			

ခေါင်းဆောင်၊ ကျေးရွာစီမံကိန်းအထောက်အကူပြုကော်မတီမှအတည်ပြုသည်။

အမည် ဦးစောဦး လက်မှတ် စာ နေ့စွဲ ၆.၁၁.၂၀၁၇  
အိအိအိအိ အိအိအိအိ ၆.၁၁.၂၀၁၇

















# ၆။ ကဏ္ဍလိုက်ဦးစားပေးဖွံ့ဖြိုးရေးလုပ်ငန်းစဉ်များ

ကဏ္ဍအလိုက်လုပ်ငန်းအနှစ်ချုပ်ဇယား

ကဏ္ဍ	စဉ်	လုပ်ငန်းအမျိုးအစား	အဆိုပြုသူ (အမှန်ခြစ်ရန်)			ခုနှစ်	ထောက်ပံ့မည့် အဖွဲ့အစည်း (သို့) ဌာန	မှတ်ချက်
			ကျား	မ	ကျား+မ			
အခြေခံအဆောက်အအုံကဏ္ဍ (လမ်း/တံတား/ရေပြန်/ရေ/မီးလင်းရေး)	၁)	ခွာတွင်း လမ်း			✓			
	၂)	ဂုံး၊ ချိတ်တံတား + လမ်း			✓			
	၃)	ကျောက်၊ ကွင်း၊ တူး၊ ဖော် ရန်			✓			
	၄)	လျှပ်စစ်ဓါတ်			✓			
	၅)	ဘက်စုံသုံးအိုး မ			✓			
လူမှုစီးပွားကဏ္ဍ (ပြဿနာ/ကျန်းမာရေးနှင့် ဆိုင်သော အဆောက်အအုံများနှင့် အခြားလိုအပ်ချက်များ)	၁)	စာကြည့်တိုက်			✓			
	၂)	မူပျံ့ကျောင်း			✓			
	၃)	ဆေးစား ခန်း			✓			
	၄)	အစားအသောက် တွင်း	✓					
သက်မွေးဝမ်းကြောင်းကဏ္ဍ (စိုက်ပျိုးရေး/မွေးမြူရေးနှင့် ဆိုင်သော အဆောက်အအုံများနှင့် အခြားလိုအပ်ချက်များ)	၁)	အပူပေးစနစ် အခွင့်အလမ်း			✓			
	၂)	အားလျှော့ လက်ဖျံသစ်တန်း	✓					
	၃)	အားလျှော့/စာထိုး ဖုံးထိုး သစ်တန်း	✓					
	၄)	စိုက်ပျိုးရေး/မြေရေး နှင့် ပြင်ပညာရေး			✓			
သဘာဝဘေးအန္တရာယ် လျော့ပါးရေးကဏ္ဍ	၁)	မိုးရေကြီးစွန်းမှု အန္တရာယ်			✓			
အခြားကဏ္ဍ (ဌာနဆိုင်ရာများသို့ လှူဒါန်းခြင်းနှင့်အ ကောင်အထုပ်ဖော် ဆောင်ရွက်ပေး နိုင်ခြင်းမရှိသော လုပ်ငန်းများ)	၁)	ကျောင်း တူး ဖော် ရန်						
	၂)	လူ့စာတင် ယာဉ်						
	၃)	စရင်း အခွင့်						
	၄)	စိုက်ပျိုးရေး/ဆေးကုသရေး						
	၅)	စား ကျက် ရွေး						