

ပြည်ထောင်စုသမ္မတ မြန်မာနိုင်ငံတော်အစိုးရ
စိုက်ပျိုးရေး၊ မွေးမြူရေးနှင့် ဆည်မြောင်းဝန်ကြီးဌာန
ကျေးလက်ဒေသဖွံ့ဖြိုးတိုးတက်ရေးဦးစီးဌာန



National Community Driven Development Project

လူထုဗဟိုပြုစီမံကိန်း
အင်္ဂပူမြို့နယ် ၊ ဧရာဝတီတိုင်းဒေသကြီး
ကျေးရွာဖွံ့ဖြိုးရေးအစီအစဉ်



ကျောင်းကွင်းကျေးရွာအုပ်စု၊ ကျောင်းကုန်းကျေးရွာ
၂၀၁၈-ခုနှစ်

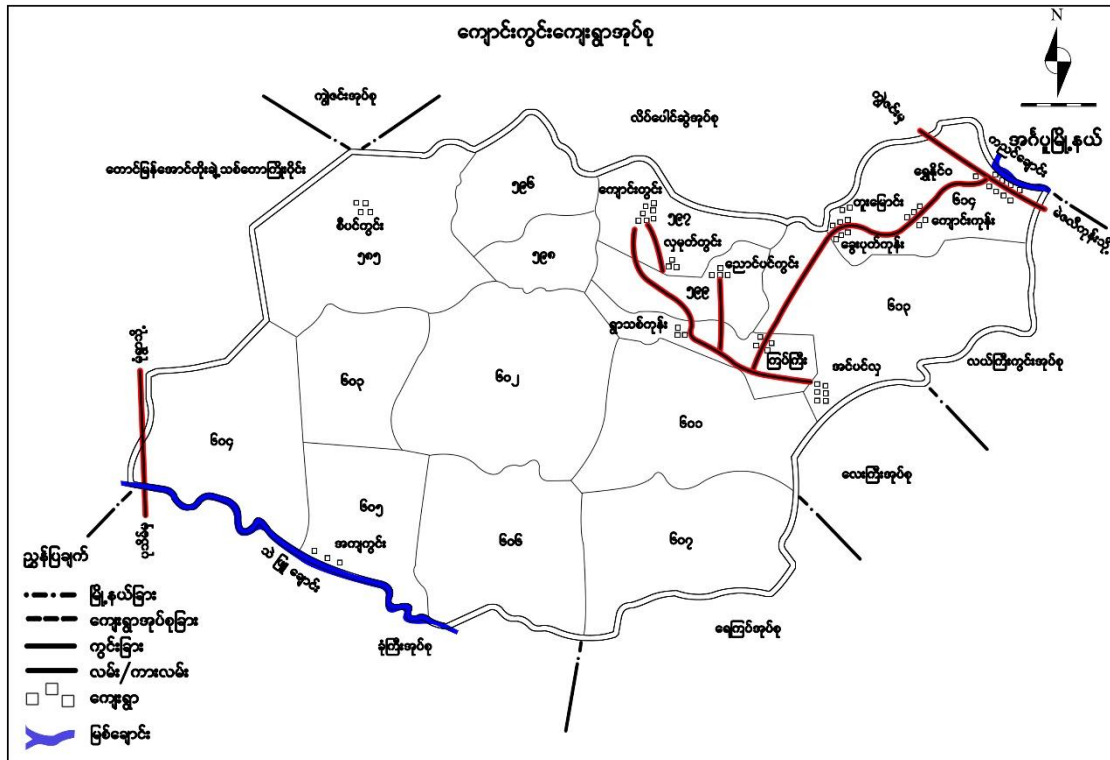
မာတိကာ

အကြောင်းအရာ	စာမျက်နှာ
၁။ အင်္ဂုဏ်၊ နယ် အခြေပြမြေပုံ.....	၂
၂။ ကျောင်းကွင်းကျေးရွာအုပ်စုအခြေပြမြေပုံ.....	၃
၃။ ကျောင်းကွင်းအုပ်စုတွင်ပါဝင်သော ကျေးရွာများစာရင်း.....	၃
၄။ ကျေးရွာသမိုင်းကြောင်း နှင့် ကျေးရွာအခြေခံအချက်အလက်များ	
၄.၁။ ကျေးရွာသမိုင်းကြောင်း	၄
၄.၂။ ကျေးရွာတွင်းရှိအထောက်အပံ့ရရှိနိုင်သောအဆောက်အအုံများ	၄
၄.၃။ ကျေးရွာသူ/သားများ၏ အဓိကစီးပွားရေးလုပ်ငန်းများ	၄
၄.၄။ ကျေးရွာတွင်းပိုင်ဆိုင်မှု၊ မြေယာဧရိယာနှင့် သဘာဝသယံဇာတများ	၄
၄.၅။ ကျေးရွာတွင်းအခြားသက်ဆိုင်သောသတင်းအချက်အလက်များ	၄
၅။ လူထုပူးပေါင်းပါဝင်သော လူမှုဆန်းစစ်ခြင်းနှင့် အကဲဖြတ်ခြင်းလုပ်ငန်းစဉ် အကျဉ်းချုပ်ဖော်ပြချက်	၅
၆။ ကျေးရွာဖွံ့ဖြိုးရေးအစီအစဉ်အတွက်အသုံးပြုသော PRA TOOL တစ်ခုချင်းစီ၏ သုံးသပ်ချက်များ	
၆.၁။ ကျေးရွာလူမှုရေးနှင့် အရင်းအမြစ်ပြမြေပုံ (Social and Resource Map)	၆-၇
၆.၂။ ရာသီခွင်ပြ-ပြက္ခဒိန် (Seasonal Calender)	၈-၉
၆.၃။ ဥစ္စာနေကြွယ်ဝမှုအဆင့်သတ်မှတ်ခြင်း (Wealth Ranking).....	၁၀-၁၁
၆.၄။ ကျား-မပင့်ကူအိမ်သုံးသပ်ခြင်း (Spider Diagram)	၁၂-၁၃
၆.၅။ ပိုင်ဆိုင်မှုသုံးသပ်ခြင်း (Asset Mapping)	၁၄-၁၅
၆.၆။ အဖွဲ့အစည်းချိတ်ဆက်မှုဖော်ပြချက် (Venn Diagram)	၁၆-၁၇
၇။ ကော်မတီများရွေးချယ်ခြင်းနှင့်ကျေးရွာဖွံ့ဖြိုးရေးအစီအစဉ်ဆောင်ရွက်မှု မှတ်တမ်းဓာတ်ပုံ	၁၈
၈။ ကျေးရွာကော်မတီဝင်များစာရင်း	၁၉
၉။ ကျေးရွာအခြေခံအချက်အလက် ပုံစံ ၈-၁ (PC-1)	၂၀-၂၂
၁၀။ စီမံကိန်းစက်ဝန်းအချိန်ဖော်ပြချက် ပုံစံ ၈-၂(PC-2)	၂၃
၁၁။ ကျေးရွာဖွံ့ဖြိုးရေးဦးစားပေးအစီအစဉ် ပုံစံ ၈-၃ (PC-3)	၂၄-၂၅
၁၂။ ကျေးရွာပထမအကြိမ် အစည်းအဝေးမှတ်တမ်း	၂၆-၂၇
၁၃။ ကျေးရွာဒုတိယအကြိမ် အစည်းအဝေးမှတ်တမ်း	၂၈-၂၉
၁၄။ ကဏ္ဍအလိုက်ဦးစားပေးဖွံ့ဖြိုးရေးလုပ်ငန်းစဉ်များ	၃၀
၁၅။ LIFT ၏နည်းပညာအကူအညီဖြင့် (၂၀၁၆)ခုနှစ်တွင် ရေးဆွဲထားသောအချက်အလက်အား.....	၃၁-၃၂
ကိုးကားအသုံးပြုထားပါသည်။	

၁။အင်္ဂုမြို့နယ် အခြေအနေပြမြေပုံ



၂။ ကျောင်းကွင်းကျေးရွာအုပ်စုအခြေပြမြေပုံ



၃။ ကျောင်းကွင်းကျေးရွာအုပ်စုတွင်ပါဝင်သော ကျေးရွာများစာရင်း

စဉ်	ကျေးရွာအမည်	အိမ်ထောင်စု	ကျား	မ	လူဦးရေစုစုပေါင်း
၁။	ရွှေနိုင်ဝ	၇၅	၁၂၀	၁၃၈	၂၅၈
၂။	ကျောင်းကုန်း	၆၂	၁၀၆	၁၀၆	၂၁၂
၃။	ခွေးပုတ်ကုန်း	၃၃	၅၈	၅၉	၁၁၇
၄။	ကျောင်းကွင်း	၁၆၂	၂၆၀	၃၁၈	၅၇၈
၅။	ရွာသစ်ကုန်း	၄၆	၆၃	၈၀	၁၄၃
၆။	ကြပ်ကြီး	၆၈	၉၅	၁၂၀	၂၁၅
၇။	အင်ပင်လှ	၅၅	၈၈	၁၀၇	၁၉၅
၈။	အကျကွင်း	၁၁၄	၁၃၇	၁၆၈	၃၀၅
၉။	လှမုတ်ကွင်း	၁၅	၂၁	၂၈	၄၉
၁၀	ညောင်ပင်ကွင်း	၁၂	၁၇	၂၁	၃၈
၁၁။	တူးမြောင်း	၁	၁	၁	၂
၁၂။	စီပင်ကျင်း	၇၂	၁၀၃	၁၁၉	၂၂၂

၄။ ကျေးရွာသမိုင်းကြောင်း နှင့် ကျေးရွာအခြေခံအချက်အလက်များ

၄.၁။ ကျေးရွာသမိုင်းကြောင်း

ကျောင်းကုန်းကျေးရွာကိုလွန်ခဲ့သောနှစ်ပေါင်း (၂၀၀)ခန့်က စတင်တည်ထောင်ခဲ့ပါသည်။ ရွာစတင်တည်ထောင် စဉ်ကအိမ်ခြေ(၃၀)ခန့်ဖြင့်တည်ထောင်ခဲ့ပါသည်။ကျေးရွာ၏ အရှေ့ဘက်တွင် ရွှေနိုင်ဝရွာ၊ အနောက်ဘက်တွင်ခွေးပုတ်ကုန်းရွာရှိပါသည်။ တောင်ဘက်တွင် အင်ပင်လှရွာ၊ မြောက်ဘက်တွင် တုံးဝရွာ၊ သရက်တောရွာတည်ရှိပါသည်။ ဗမာလူမျိုးဗုဒ္ဓဘာသာဝင်များသာနေထိုင်ကြပါသည်။

၄.၂။ ကျေးရွာတွင်းအထောက်အပံ့ရရှိနိုင်သောအဆောက်အအုံများ

ကျေးရွာတွင်းအထောက်အပံ့ရရှိနိုင်သောအဆောက်အအုံများမရှိပါ။

၄.၃။ ကျေးရွာသူ/သားများ၏ အဓိကစီးပွားရေးလုပ်ငန်းများ

ရွာသူ/ရွာသားများ၏ အဓိကစီးပွားရေးမှာလယ်ယာစိုက်ပျိုးရေး၊ ကိုင်း၊ ခြံလုပ်ငန်းများ ဖြစ်သည်။

၄.၄။ ကျေးရွာတွင်းပိုင်ဆိုင်မှု၊မြေယာဧရိယာနှင့် သဘာဝသယံဇာတများ

ရေစုပ်စက်၊ထွန်စက်၊ထော်လာဂျီ၊ဈေးဆိုင်၊အပ်ချုပ်စက်၊မွေးမြူရေးတိရစ္ဆာန်၊ကျွဲနွား၊လယ်ယာ၊စက်ဘီး၊ ဆိုင်ကယ်၊ဆိုလာ၊ဖုန်းတို့ ရှိပါသည်။

၄.၅။ ကျေးရွာတွင်းအခြားသက်ဆိုင်သောသတင်းအချက်အလက်

ရပ်မိရပ်ဖဲကျေးရွာအုပ်ချုပ်ရေးအဖွဲ့၊တောင်သူလယ်သမားအဖွဲ့၊အရန်မီးသတ်၊သမဇေစုဇေချေးအဖွဲ့ တို့သည် ကျေးရွာအတွင်းတည်ရှိသောအဖွဲ့ဖြစ်သည်။အထွေထွေအုပ်ချုပ်ရေးအဖွဲ့၊စိုက်ပျိုးရေးဘဏ်၊မြို့နယ်သမဝါယမအဖွဲ့၊မြို့နယ်အရန်မီးသတ်အဖွဲ့ တို့သည် ကျေးရွာအပြင်ဘက်တွင် ရှိသောအဖွဲ့များဖြစ်သည်။

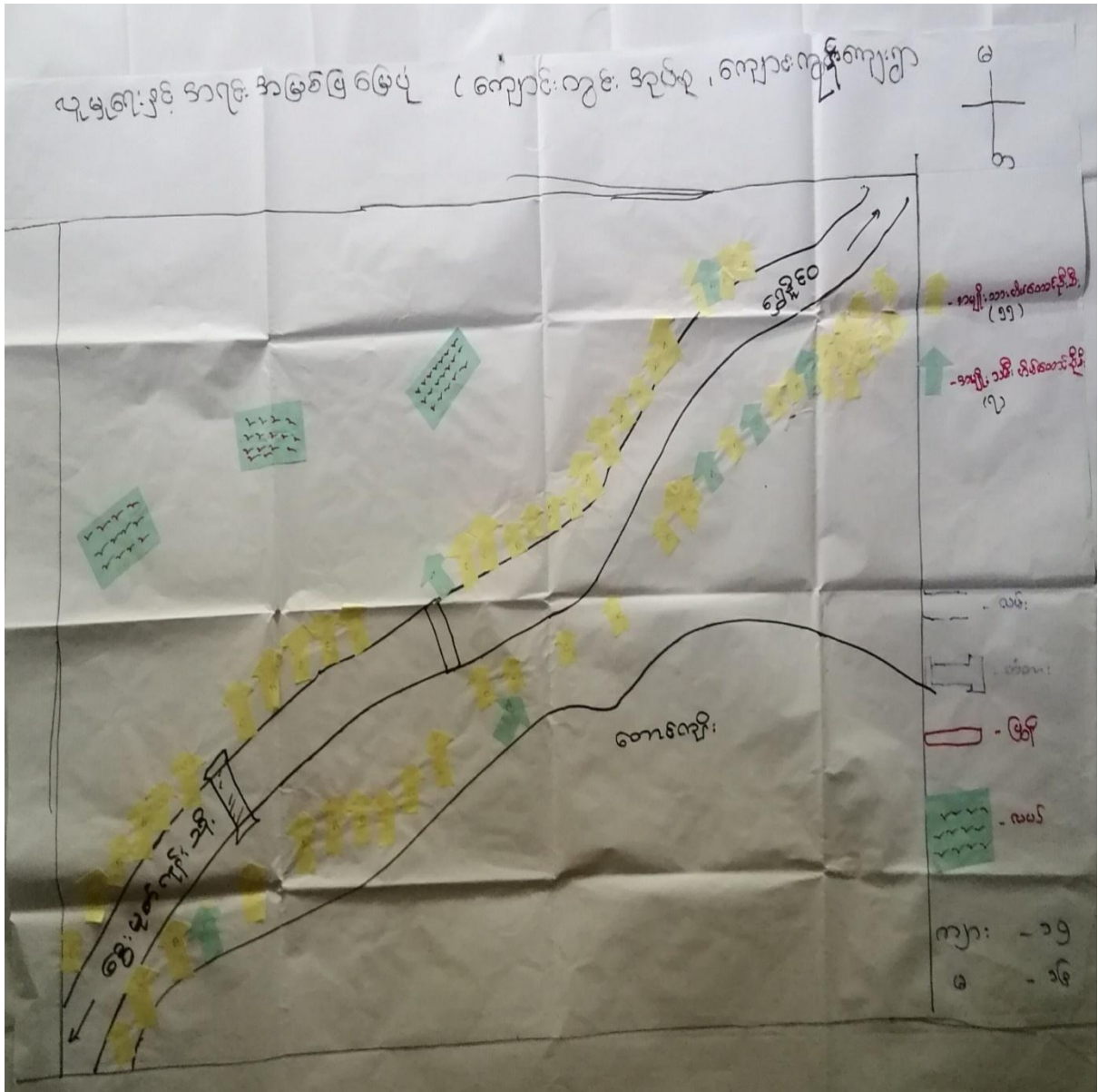
၅။ လူထုပူးပေါင်းပါဝင်သောလူမှုဆန်းစစ်ခြင်းနှင့် အကဲဖြတ်ခြင်းလုပ်ငန်းစဉ် အကျဉ်းချုပ်ဇယား

နေ့စွဲ	အသုံးပြုခဲ့သော PRA Tool များ	အစည်းအဝေးတွင် ပါဝင်ဆွေးနွေးသူများ			အဓိကဆွေးနွေးချက်များ
		ကျား	မ	ပေါင်း	
၂၃.၈.၂၀၁၈	လူမှုရေးနှင့် အရင်းအမြစ်ပြ မြေပုံ (Social and Resource Map)	၁၅	၁၆	၃၁	လယ်ယာလုပ်ငန်း၊အရင်းအမြစ်၊ တိုင်းရင်းသားလူမျိုးစု၊လူနေမှု အခြေခံ အဆောက်အအုံ။
၂၃.၈.၂၀၁၈	ရာသီခွင်ပြ-ပြက္ခဒိန် (Seasonal Calendar)	၁၈	၁၂	၃၀	ရာသီဥတု၊လယ်ယာစိုက်ပျိုးရေး၊ ကျန်းမာရေး၊လမ်းပန်းဆက်သွယ်ရေး၊ ဝင်ငွေ/ထွက်ငွေ၊အစာရေစာဖူလုံမှု၊ ပွဲတော်ရက်၊အားလပ်ချိန်။
၂၃.၈.၂၀၁၈	ဥစ္စနေကြွယ်ဝမှုအဆင့် (Wealth Ranking)	၁၃	၁၆	၂၉	နွမ်းပါးသောအိမ်ထောင်စု(၁၆)စု၊လယ်ယာမြေမရှိခြင်း၊အလုပ်အကိုင်ရှားပါးခြင်း၊ ပညာရေး။
၂၃.၈.၂၀၁၈	ပင့်ကူအိမ်သုံးသပ်ခြင်း (Spider Diagram)	၁၈	၁၂	၃၀	အမျိုးသမီးများအိမ်မှုကိစ္စများတွင်သာ အချိန်ကုန်နေခြင်း၊ဝင်ငွေရလုပ်ငန်း နည်းပါးခြင်း။
၂၃.၈.၂၀၁၈	ပိုင်ဆိုင်မှုသုံးသပ်ခြင်း (Asset Mapping)	၁၉	၁၈	၃၇	အပ်ချုပ်စက်၊ဈေးဆိုင်ကိုအမျိုးသမီး သုံးစွဲမှုများသည်။လယ်၊စက်ဘီး၊ဆိုလာ၊ ဆိုင်ကယ်၊ဖုန်း၊ကျွဲနွားများကိုအမျိုးသား/ သမီးတို့ကသုံးစွဲကြသည်။
၂၃.၈.၂၀၁၈	အဖွဲ့အစည်းချိတ်ဆက်မှု (Venn Diagram)	<input type="checkbox"/> <input type="checkbox"/>	<input type="checkbox"/> <input type="checkbox"/>	<input type="checkbox"/> <input type="checkbox"/>	ကျေးရွာတွင်းနှင့် ပြင်ပအဖွဲ့အစည်းများ သည် ၎င်းတို့၏တာဝန်အလိုက် ဩဇာ လွှမ်းမိုးမှုရှိကြသည်။

၆။ကျေးရွာဖွံ့ဖြိုးရေးအစဉ်အတွက်အသုံးပြုသောPRA Tool တစ်ခုချင်းစီ၏ သုံးသပ်ချက်

၆.၁။ ကျေးရွာလူမှုရေးနှင့် အရင်းအမြစ်ပြမြေပုံ (Social and Resource Map)

အင်္ဂုပုမြို့နယ်၊ကျောင်းကွင်းကျေးရွာအုပ်စု၊ကျောင်းကုန်းကျေးရွာ



လူမှုရေးနှင့် အရင်းမြစ်ပြုပြင်မှုအဖွဲ့၏ ဆွေးနွေးခြင်း နှင့်ဆန်းစစ်ခြင်း

လူမှုရေး နှင့် အခြေအခံအခြေပြု အဖွဲ့
 ရွေးချယ်ခြင်း နှင့် အခြေအခံအခြေပြု

ကျေးရွာအုပ်စု ၂၃- ၈- ၂၀၁၈

- လယ်၊ ပဲခူး လယ်များကို အဓိက လယ် စေ့စပ်ရေး
အားဖြင့် ရွေး ခမ်း ကျေးရွာအုပ်စု
- ကျေးရွာ အုပ်စု ကျေးရွာအုပ်စု အားဖြင့် စာပေ နှင့်
ကျေးရွာအုပ်စုအားဖြင့် ပြောဆိုရေးကဏ္ဍအားဖြင့်
ကျေးရွာ အုပ်စုအားဖြင့် ရွေးချယ်ရေးအဖွဲ့အားဖြင့်
ရွေးချယ်ခြင်း
- ခြေရာ ကျေးရွာ ၂ ကျေးရွာအုပ်စုအားဖြင့်
ရွေးချယ်ရေးအဖွဲ့အားဖြင့် ရွေးချယ်ခြင်း
- ရွေးချယ်ရေးအဖွဲ့အားဖြင့် ရွေးချယ်ခြင်း
အခြေအခံအခြေပြု အဖွဲ့အားဖြင့် ရွေးချယ်ခြင်း
- ရွေးချယ်ရေးအဖွဲ့အားဖြင့် ရွေးချယ်ခြင်း
ရွေးချယ်ရေးအဖွဲ့အားဖြင့် ရွေးချယ်ခြင်း
- ကျေးရွာအုပ်စု အားဖြင့် ရွေးချယ်ခြင်း
ကျေးရွာအုပ်စုအားဖြင့် ရွေးချယ်ခြင်း

ရွေးချယ်ရေးအဖွဲ့အားဖြင့် - ၂၃ - ၈ - ၂၀၁၈
 ၈ - ၂၀၁၈

၆.၂။ ရာသီခွင်ပြ-ပြက္ခဒိန် (Seasonal Calender)

အင်္ဂုလီ၊ နယ်ကျောင်းကွင်းအုပ်စုကျောင်းကုန်းကျေးရွာ၏ ရာသီခွင်ပြ-ပြက္ခဒိန်

23.8.2018

ရာသီခွင်ဇယား

ကျောင်းကွင်းအုပ်စု၊ ကျေးစိန်ကျိန်ရွာ

အခြေအနေအထား	တစ်ချက်	တစ်ချက်	တစ်ချက်	တစ်ချက်	တစ်ချက်	တစ်ချက်	တစ်ချက်	တစ်ချက်	တစ်ချက်	တစ်ချက်	တစ်ချက်	တစ်ချက်
ရာသီဥတု												
ပိုက်ပျိုးရေး လုပ်ငန်း	ယာအင်း	ခင်းတိုင်း ရွာပေါင်း	ပျိုးစောင် မျှပ်ချိုး	ကောက်ပဲစိတ် မျှပ်ချိုး	ကောက်ပဲစိတ် မျှပ်ချိုး	ကောက်ပဲစိတ် မျှပ်ချိုး	ကောက်ပဲစိတ် မျှပ်ချိုး	ကောက်ပဲစိတ် မျှပ်ချိုး	ကောက်ပဲစိတ် မျှပ်ချိုး	ကောက်ပဲစိတ် မျှပ်ချိုး	ကောက်ပဲစိတ် မျှပ်ချိုး	ကောက်ပဲစိတ် မျှပ်ချိုး
ကျွန်းတူးရေး	-	-	ဖျားနာ ရပ်စဲ	ဖျားနာ ရပ်စဲ	ဖျားနာ ရပ်စဲ	-	-	-	-	-	-	ဖျားနာ
လမ်းဖျားဆက် ဆွယ်ရေး												
ဒဏ်ခံရေး ဖုလုံ												
အင်း ထွက်ခွေ												
ကားလမ်းချိတ်												

ကျား - ၁၈
မ - ၁၅

ရာသီခွင်ပြ-ပြကွဲဒီဇိုင်း ဆွေးနွေးခြင်းနှင့်ဆန်းစစ်ခြင်း

၇၃ ၈၇၀

ကျောင်းကျိုးကျေးဇူး ဥစ္စာကြွယ်ဝမှုအဆင့်သတ်မှတ်ချက်ဇယား		ဒီဂရီ	ရာခိုင်နှုန်း
ဒုတိယ	လယ် (၂၀) ဧကထက်ပို၊ အိမ်အား၊ မီးဖိုချောင်စက်၊ အိတ်စက်၊ လှေ၊ နွား၊ ရေပေးစက်၊ အိတ်စက် စက်စီး၊ TV၊ စာပေးစက်၊ ငြက်၊ အိတ်	၁၁	၁၇.၇%
အလယ် အလတ်	လယ် ၆-၁၀ ဧကထက်ပို၊ အိမ်အား၊ မီးဖိုချောင်စက်၊ အိတ်စက်၊ လှေ၊ နွား၊ ရေပေးစက်၊ အိတ်စက် စက်စီး၊ TV၊ စာပေးစက်၊ ငြက်၊ အိတ်	၁၄	၂၂.၅၅%
နိမ့်ကျ	မြေ၊ လက်လှေလှေကား၊ မြေပေးစက်၊ မီးဖိုချောင်စက်၊ အိတ်စက်၊ လှေ၊ နွား၊ ရေပေးစက်၊ အိတ်စက် စက်စီး၊ TV၊ စာပေးစက်၊ ငြက်	၃၇	၅၉.၈%
		၆၂	၁၀၀%

ကျ. ၁၃

ဥစ္စာကြွယ်ဝမှုအဆင့်သတ်မှတ်ခြင်းဆွေးနွေးခြင်းနှင့်ဆန်းစစ်ခြင်း

ဥစ္စာရေး ကြွယ်ဝမှု အဆင့် သတ်မှတ်ချက်

ဆွေးနွေး ခြင်း နှင့် ဆန်းစစ် ခြင်း

၇.၃. ၈. ၂၀၁၈

ကျောင်းလွှဲအုပ်စု၊ ကျောင်းလှည့်စွဲ

- နွမ်းပါး၊ ဝေသာ အိမ်ထောင်စု ဦးရေမှာ (၅၉.၈) % ဒီဂရီကို တွေ့ရပါသည်။
- အလုပ်အကိုင် ရှားပါး ခြင်း၊ အသက်မွေး ဝမ်း ကြောင်း လုပ်ငန်းများ မရှိခြင်း၊ ကြောင့် နွမ်းပါးသူများ ရှေ့ရခြင်းဖြစ် ပါသည်။
- ရေ၊ စားလှုပ်အား စ တစ်ခုစီ မရ ခြင်း၊ ကြောင့်လည်း နွမ်းပါးရခြင်းဖြစ် သည်။
- နွမ်းပါးသူ များ အလုပ်အကိုင် ရှား နှိမ်နင်း လုပ်ငန်းဆောင်ရွက် ရာတွင် ဝေသာခံ များ လို ဖွားရန်လုပ်ဆောင် သင့် ပါသည်။ သို့မဟုတ် သစ် ရဲနွမ်းပါး များကို အတိုးအသင့် လျော့ချ နိုင်မည် ဖြစ်ပါသည်။

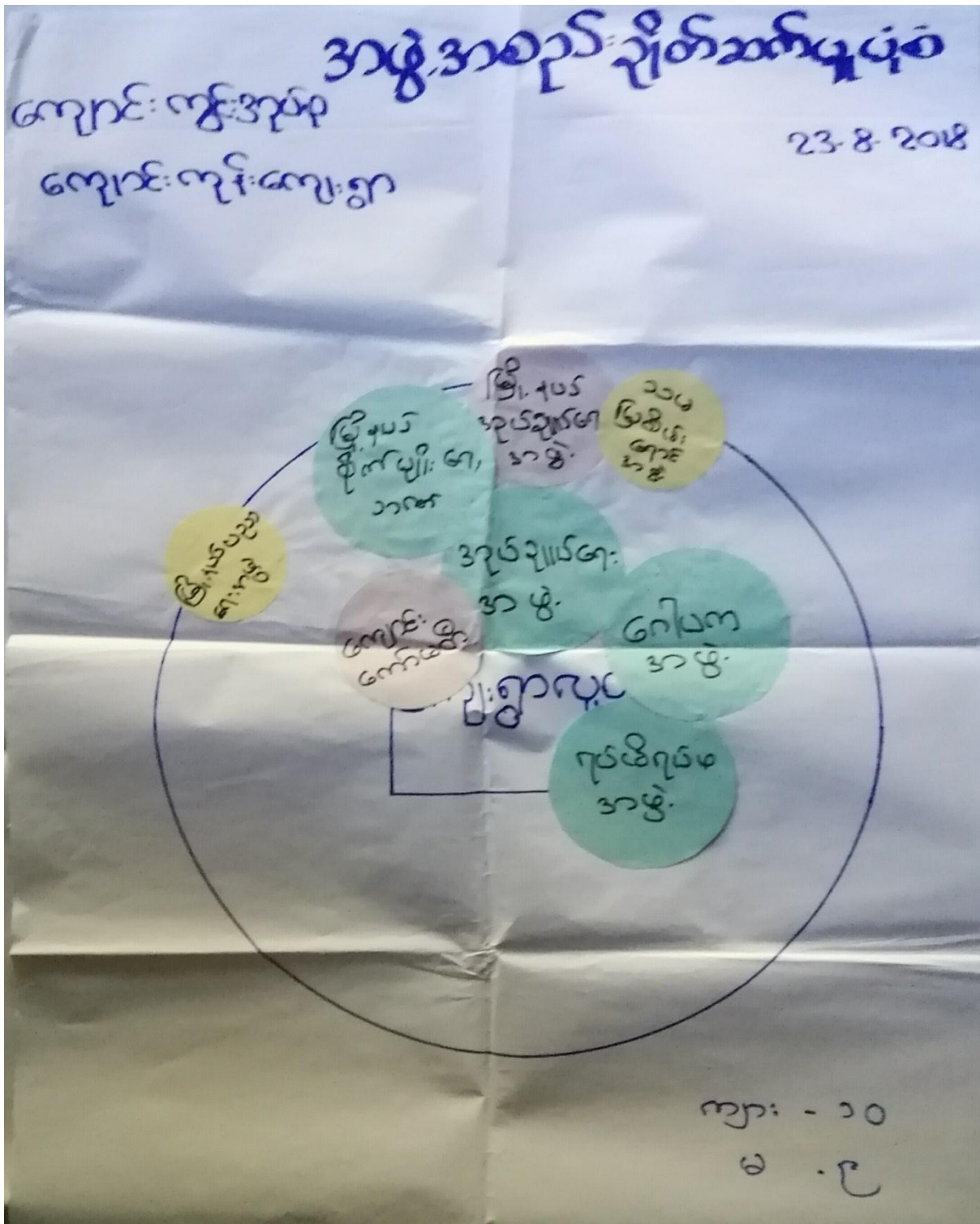
ပါဝင်ဆွေးနွေးသူ - ၇၇၇ - ၁၃
မ - ၁၆

၆.၄။ ကျား-မ ပင့်ကူအိမ်သုံးသပ်ခြင်း (Spider Diagram)

အင်္ဂုပုမြို့နယ်ကျောင်းကုန်းကျေးရွာ၏ကျား-မပင့်ကူအိမ်သုံးသပ်ခြင်း

၆.၆။ အဖွဲ့အစည်းချိတ်ဆက်မှုဇယား (Venn Diagram)

အင်္ဂုမြို့နယ်ကျောင်းကုန်းကျေးရွာ၏အဖွဲ့အစည်းချိတ်ဆက်မှုဇယား



အဖွဲ့အစည်းချိတ်ဆက်မှုဇယား၏ ဆွေးနွေးခြင်း နှင့်ဆန်းစစ်ခြင်း

ဂျာနယ်မတီများရွေးချယ်ခြင်းနှင့်ကျေးရွာဖွံ့ဖြိုးရေးအစီအစဉ်ဆောင်ရွက်မှု မှတ်တမ်းခါတ်ပုံ



ဆွဲဆောင်မှု ဖြစ်ပေါ်စေခြင်း

အဖွဲ့အစည်းချိတ်ဆက်မှုဇယား

၈။ ကျေးရွာကော်မတီဝင်များစာရင်း

စဉ်	အမည်	ကျား	မ	ရာထူး/တာဝန်
ကျေးရွာစီမံကိန်းအထောက်အကူပြုကော်မတီ				
၁။	ဦးစိုးနိုင်ဦး	✓		ဥက္ကဋ္ဌ
၂။	ဒေါ်မွန်မွန်အေး		✓	ဥက္ကဋ္ဌ
ဝယ်ယူရေးဆပ်ကော်မတီ				
၁။	ဦးအောင်မြင့်သိန်း	✓		ခေါင်းဆောင်
၂။	ဦးကျော်မျိုးထက်	✓		အဖွဲ့ဝင်
၃။	ဒေါ်လှမျိုးသူ		✓	အဖွဲ့ဝင်
ကျေးရွာငွေစာရင်းကိုင်				
၁။	ဦးလှကြိုင်	✓		တာဝန်ခံ
စောင့်ကြည့်ကြီးကြပ်ရေးဆပ်ကော်မတီ				
၁။	ဦးသိန်းအောင်	✓		ခေါင်းဆောင်
၂။	ဒေါ်သင်းသင်းအေး		✓	အဖွဲ့ဝင်
၃။	ဒေါ်ခင်မာဆွေ		✓	အဖွဲ့ဝင်
လည်ပတ်ပြုပြင်ထိန်းသိမ်းရေးဆပ်ကော်မတီ				
၁။	ဒေါ်ဝေဝေမြင့်		✓	ခေါင်းဆောင်
၂။	ဦးမင်းကိုအောင်	✓		အဖွဲ့ဝင်
၃။	ဒေါ်ဝေလွင်ကျော်		✓	အဖွဲ့ဝင်
အကြံပြုတိုင်ကြားရေးတာဝန်ခံ				
၁။	ဒေါ်မိုးမိုးအေး		✓	တာဝန်ခံ
၂။	ဦးကျော်ကျော်မြင့်	✓		တာဝန်ခံ
ကျေးရွာစေတနာ့ဝန်ထမ်း				
၁။	ဦးဝင်းရွှေ	✓		အကူ
၂။	ဒေါ်ဌေးကြည်		✓	အကူ

၉။ကျေးရွာအခြေခံအချက်အလက် ပုံစံ ၈ - ၁ (PC - 1)

ပုံစံ - ၈ - ၁ ကျေးရွာအခြေခံအချက်အလက်များ (Form PC 1)

လမ်းညွှန်ချက်၊ ကျေးရွာတစ်ရွာသို့ ပထမဆုံးမိတ်ဆက်ခရီး သွားရောက်သောအခါ လူထုစည်းရုံးရေးမှူးသည် ကျေးရွာ ခေါင်းဆောင်များအား ကျေးရွာအချက်အလက်များကို မေတ္တာရ ဝိသိန် တောင်းခံရသည်။ ဤအချက်အလက်များကို စီမံကိန်း မိတ်ဆက်အစည်းဝေးမတိုင်မီတောင်းခံရသည်။ စီမံကိန်းမိတ်ဆက်အစည်းဝေးတွင် လူထုစည်းရုံးရေးမှူးသည် ဤအချက်အလက် များအား စစ်ဆေးပြီး မှန်ကန်အောင်ပြုလုပ်ရမည်။ ပြီးနောက်တွင် လူထုစည်းရုံးရေးမှူးမှ သတင်းအချက်အလက်ထဲသို့ Tablets မှ တဆင့် ဖြည့်သွင်းရမည်။		
ကျေးရွာခေါင်းဆောင် အမည် ဦးစန္ဒေ	ကျေးရွာခေါင်းဆောင်၏ ဖုန်းနံပါတ် ၀၉-၇၇၇၂၅၂၅၂၀	လူထုစည်းရုံးရေးမှူး၏ အမည် ဦးဖေဖေစိုး
ပြည်နယ်တိုင်းဒေသကြီး/ပြည်ထောင်စု၊ မြို့နယ် မကွေး	ကျေးရွာအုပ်စု/ကျေးရွာအုပ်စု ကျေးရွာအုပ်စု	ကျေးရွာ ကျေးရွာ

က။ လူဦးရေ			
လူမျိုးစု	အိမ်ထောင်စု အရေအတွက်	ကိုးကွယ်သည့်ဘာသာ	အိမ်ထောင်စု အရေအတွက်
လူမျိုးစု (၁) - (ဗ) (၁)	၆၂	ဘာသာ (၁) - (ဗ) (၁)	၆၂
လူမျိုးစု (၂) -----		ဘာသာ (၂) -----	
လူမျိုးစု (၃) -----		ဘာသာ (၃) -----	
လူမျိုးစုစေ့ -----		ဘာသာစေ့ -----	
အခြား -----			
မသန်စွမ်းသူများ -----			
သက်ကြီးရွယ်အိုများ -----			
(၆၅ နှစ် နှင့် အထက်) -----	၁၈		၁၄
စစ်ဘေးရှောင် -----			

	အမျိုးသား (အရေအတွက်)	အမျိုးသမီး (အရေအတွက်)
လူဦးရေ	၁၀၉	၁၀၆
လူမျိုးစု (၁) - (ဗ) (၁)	၁၀၆	၁၀၆
လူမျိုးစု (၂) -----		
လူမျိုးစု (၃) -----		
အခြား -----		
အိမ်ထောင်စုဦးစီး	၅၅	၇

(ခ) အခြေခံအဆောက်အအုံ အသုံးအဆောင်များ

စာသင်ကျောင်း	အမှတ် ခြံမပါ	ကျန်းမာရေး	အမှတ် ခြံမပါ	ဘာသာရေး အဆောက် အအုံများ	အမှတ် ခြံမပါ
မူကြိုကျောင်း	<input type="checkbox"/>	တိုက်နယ်ဆေးရုံ	<input type="checkbox"/>	စေတီ	<input type="checkbox"/>
မူလတန်းကျောင်း	<input type="checkbox"/>	ကျန်းမာရေးဌာန	<input type="checkbox"/>	ဘုန်းကြီးကျောင်း	<input type="checkbox"/>
မူလွန်ကျောင်း	<input type="checkbox"/>	ကျန်းမာရေးဌာနခွဲ	<input type="checkbox"/>	ဟိန္ဒူဘုရားကျောင်း	<input type="checkbox"/>
အလယ်တန်းကျောင်း	<input type="checkbox"/>	ဆေးပေးခန်း	<input type="checkbox"/>	ရေစိမ့်ကန်ကျောင်း	<input type="checkbox"/>
လယ်လွန်ကျောင်း	<input type="checkbox"/>	အခြား	<input type="checkbox"/>	ဝါး	<input type="checkbox"/>
အထက်တန်းကျောင်း	<input type="checkbox"/>			အခြား	<input type="checkbox"/>
အခြား	<input type="checkbox"/>				
မှတ်ချက်		မှတ်ချက်		မှတ်ချက်	

(ဂ) ကျွမ်းကျင်သူများမှတ်တမ်း (ကျေးရွာတွင်နေထိုင်သော သို့မဟုတ် တခြားရွာမှလာရောက်သော ကျွမ်းကျင်သူများ)

(၁) စာသင်ကျောင်း			(၂) ကျန်းမာရေး			(၃) လက်မှုပညာရှင်		
	ရွာတွင်နေ ထိုင်သူ	အခြားရွာမှ လာသူ		ရွာတွင်နေ ထိုင်သူ	အခြား ရွာမှ လာသူ		ရွာတွင် နေထိုင်သူ	အခြားရွာ မှလာသူ
မူလတန်းပြဆရာ/မ	<input checked="" type="checkbox"/>	<input type="checkbox"/>	ဆရာဝန်	<input type="checkbox"/>	<input type="checkbox"/>	လက်သမား	<input checked="" type="checkbox"/>	<input type="checkbox"/>
အထက်တန်းပြဆရာ/မ	<input type="checkbox"/>	<input type="checkbox"/>	လက်ထောက် ကျန်းမာရေးမှူး	<input type="checkbox"/>	<input type="checkbox"/>	ပန်းရံ	<input type="checkbox"/>	<input type="checkbox"/>
အလယ်တန်းပြဆရာ/မ	<input checked="" type="checkbox"/>	<input type="checkbox"/>	အမျိုးသမီးကျန်းမာရေး ဆရာမ	<input type="checkbox"/>	<input type="checkbox"/>	လျှပ်စစ်ကျွမ်းကျင် ပီးသမား	<input type="checkbox"/>	<input type="checkbox"/>
မူကြိုဆရာ/မ	<input type="checkbox"/>	<input type="checkbox"/>	သားဖွားဆရာမ	<input type="checkbox"/>	<input type="checkbox"/>	ရေဖျက်သူလ်သူ	<input type="checkbox"/>	<input type="checkbox"/>
အခြား	<input type="checkbox"/>	<input type="checkbox"/>	မြိုင်သူကျန်းမာရေးလုပ်သား	<input type="checkbox"/>	<input type="checkbox"/>	စက်ပြင်ဆရာ	<input type="checkbox"/>	<input type="checkbox"/>
မှတ်ချက်			မှတ်ချက် ကျွမ်းကျင်သူ	<input checked="" type="checkbox"/>		မှတ်ချက်		

(ဃ) ကျေးရွာသို့ရောက်ရှိနိုင်သည့် လမ်းအခြေအနေ / ကျေးရွာတစ်ရွာသည် ၎င်း၏ ကျေးရွာအုပ်စုနှင့် ဆက်သွယ်ထားသော လမ်းအခြေအနေ (အောက်ပါတို့ကိုပိုင်းပါ)

ကျောက်ကြမ်းလမ်း: ကတ္တရာလမ်း: ကွန်ကရစ်လမ်း: မော်တော်ဆိုင်ကယ်လမ်း:
 ကျောက်ခင်းလမ်း: မြေသားလမ်း: လူသွားလမ်း: အခြား: _____

(င) ကျေးရွာဖွံ့ဖြိုးမှုစီမံချက်

- (၁) လူထုပတ်ဝန်းကျင်ထိခိုက်မှုမရှိစေရန် ဤကျေးရွာတွင်ကျေးရွာဖွံ့ဖြိုးမှု စီမံချက်ရှိခဲ့ပါသလား? ပိုင်းပါ
(ရှိပါသည်) မရှိပါ/မသိပါ
- (၂) ရှိခဲ့ပါလျှင် ဤစီမံချက်ကို မည်သည့် ခုနှစ်တွင်ပြင်ဆင်ခဲ့ပါသနည်း? နှစ်-----/မသိပါ
- (၃) ဤစီမံချက်ကို ခြုံ့နယ်မှအတည်ပြုခဲ့ပါသလား? (ပြုခဲ့ပါသည်) မပြုခဲ့ပါ /မသိပါ

(စ) ခရီးအကွာအဝေး

(၁) ဤကျေးရွာ၏ဝေဟနပုံမှ ၎င်းကျေးရွာအုပ်စု၏ဝေဟနပုံအထိ ခရီးမိုင်မည်မျှကွာဝေးသနည်း? မိုင် ၂၅၅/မီတာ

(၂) ဤကျေးရွာမှ ၎င်းကျေးရွာအုပ်စုဝေဟနပုံအထိ သွားလာရာတွင်ကြာမြင့်သည့်အချိန်

ခြောက်သွေ့ရာသီတွင်ကြာချိန် ၂၅ မိနစ် ထောက်လှမ်း/မော်တော်ဆိုင်ကယ်၊ ခြေလျှောက်/လာ၊မော်တော်ဘုတ်/

ရိုးရာသီတွင်ကြာချိန် ၃၀ မိနစ် အခြား ထောက်လှမ်း/မော်တော်ဆိုင်ကယ်၊ ခြေလျှောက်/လာ၊မော်တော်ဘုတ်/ အခြား

(ဆ) ပတ်ဝန်းကျင်ဆိုင်ရာ သဘာဝဘေးအန္တရာယ်

ဤကျေးရွာတွင် ရေကြီးခြင်းကဲ့သို့ သဘာဝဘေးအန္တရာယ်ကျရောက်မှုခြင်း ရှိပါသလား။

မရှိပါ ရှိပါသည် ရှိလျှင်ဖော်ပြပါ ----- မြေကျိုးစီးမှု / တောင်ချစ်

(ဇ) ကျေးရွာတွင် ခွဲစည်းထားသော အဖွဲ့အစည်းများ

လူထုဝေဟနပြုစီမံကိန်းမတိုင်မီ ဤကျေးရွာတွင် ကျေးရွာဖွံ့ဖြိုးရေးအတွက် အစိုးရ (သို့) ရွာသားများကိုယ်တိုင်(သို့) စီမံကိန်းတစ်ခုခုမှ ခွဲစည်းထားသည့် အဖွဲ့အစည်းများရှိပါသလား။

(ဇ) -----

(၂) -----


(ဈ) အထွေထွေအုပ်ချုပ်ရေး ဦးစီးဌာန (GAD) မှ မှတ်တမ်းတင်ထားခြင်း

ဤကျေးရွာသည် အထွေထွေအုပ်ချုပ်ရေး ဦးစီးဌာန (GAD) မှ မှတ်တမ်းတင်ထားမှု ရှိပါသလား။

မရှိပါ ရှိပါသည်


ကျေးရွာခေါင်းဆောင်

အမည် ဦးခင်ဇော်

လက်မှတ်  နေ့ ၇၃.၈.၂၀၁၈

လူထုစည်းရုံးရေးမှူး

အမည် ဦးမင်းမင်းဦး

လက်မှတ်  နေ့ ၇၃.၈.၂၀၁၈

၁၀။ စီမံကိန်းစက်ဝန်းအချိန်ဇယား ပုံစံ ၈-၂(PC-2)

ပုံစံ - ၀ - ၂ - စီမံကိန်းစက်ဝန်းအချိန်ဇယား (PC 2)

လမ်းညွှန်ချက်၊ သက်ဆိုင်ရာလူထုစည်းရုံးရေးမှူး/လက်ထောက်နည်းပညာမှူးများမှ စီမံကိန်းစက်ဝန်းအဆင့်တစ်ခုစီပြီးစီးတိုင်း ကျေးရွာနှင့် ကျေးရွာအုပ်စုအတွက် ကြိုပံ့ပိုးမှု ပြည့်သွင်းရမည်။

စည်းရုံးရေးမှူး/ဝန်ထမ်း အမည် ဒေါ်အိမ်မာမာ

နေ့စွဲ ၇. ၈. ၂၀၁၈ စက်ဝန်းအားအမှတ်ခြစ်ပါ စက်ဝန်း(၁) စက်ဝန်း(၂) စက်ဝန်း(၃) စက်ဝန်း(၄)

ပြည်နယ်/တိုင်း ဧရာဝတီ မြို့နယ် ဟင်္သာ ကျေးရွာအုပ်စု ကျေးရွာ ကျေးရွာ ကျေးရွာ

စီမံကိန်းဆောင်ရွက်မှုအဆင့်များ	နေ့စွဲ		အစည်းအဝေးတွင်တက်ရောက်သူအရေအတွက်						အိမ်ထောင်စုပေါင်း	အိမ်ထောင်စု %
	စတင်သည့်နေ့	ပြီးဆုံးသည့်နေ့	အမျိုးသားအရေအတွက်	အမျိုးသမီးအရေအတွက်	အိမ်ထောင်စုအရေအတွက်	လူမျိုးစုတက်ရောက်သူအရေအတွက်နှင့် လူမျိုးစုအမည်	အိမ်ထောင်စုပေါင်း			
၁။ ကျေးရွာစီမံကိန်း မိတ်ဆက်အစည်းအဝေး	၇. ၈. ၁၈	၇. ၈. ၁၈	၂၈	၃၁	၅၉	၂၉ ၆၈	၆၂	၉၅.၂၆%		
၂။ ကျေးရွာဖွံ့ဖြိုးရေး စီမံချက်ရေးဆွဲခြင်းအစည်းအဝေး	၇. ၈. ၁၈	၇. ၈. ၁၈	၂၁	၃၃	၅၄	၂၄ ၆၈	၆၂	၈၇.၀၆%		
၃။ ကျေးရွာအုပ်စု လုပ်ငန်းဆုံးဖြတ်ချက်ချသည့် အစည်းအဝေး										
၄။ မြို့နယ်အဆင့် စီမံကိန်းရေးဆွဲရေးနှင့် အကောင်အထည်ဖော်ရေးကော်မတီ၏ စီမံကိန်း သုံးသပ်မှု အစည်းအဝေး			မလို	မလို	မလို	မလို				
၅။ မြို့နယ် စီမံကိန်းရေးဆွဲရေးနှင့် အကောင်အထည်ဖော်ရေး ကော်မတီ၏ဆုံးဖြတ်မှုကို ရွာသို့ အသိပေး အကြောင်းကြားသည့် အစည်းအဝေး										
၆။ စီမံကိန်းလုပ်ငန်းခွဲစီမံချက်ရေးဆွဲခြင်း အစည်းအဝေး										
၆.၁။ စီမံကိန်းလုပ်ငန်း အကောင်အထည်ဖော်ရေးအစီအစဉ် ရေးဆွဲခြင်း										

၁၁။ ကျေးရွာဖွံ့ဖြိုးရေးဦးစားပေးအစီအစဉ် ပုံစံ ၀-၃ (PC-3)

ပုံစံ - ၈ - ၃ ကျေးရွာဖွံ့ဖြိုးရေး ဦးစားပေးအစီအစဉ် (Form PC 3)

လမ်းညွှန်ချက်၊ အဆင့်(၃) ကျေးရွာဖွံ့ဖြိုးရေးအစီအစဉ်အပေး ပြီးဆုံးသောအခါ ကျေးရွာစီမံကိန်း အထောက်အကူပြု ကော်မတီသည် လူထုစည်းရုံးရေးမှူးအကူအညီဖြင့် ဤပုံစံကိုပြည့်စုံအောင် ဖြည့်သွင်းရမည်။

လူထုစည်းရုံးရေးမှူး/ဝန်ထမ်း အမည် **ဦးမင်းမင်း**
 နေ့စွဲ **၃၄. ၈. ၂၈** စက်ဝန်းအား အမှတ်ခြစ်ပါ (✓) စက်ဝန်း(၁)
 စက်ဝန်း(၂) စက်ဝန်း(၃) စက်ဝန်း(၄)

ပြည်နယ်/တိုင်း **မကွေး** မြို့နယ် **ကန်ပူ** ကျေးရွာအုပ်စု **ကျေးရွာအုပ်စု** ကျေးရွာ **ကျေးရွာ**
 က။ အခက်အခဲအတားအဆီးများအားဆေးရှင်းခြင်း - ယခုလက်ရှိအခြေအနေတွင် ဤကျေးရွာဖွံ့ဖြိုးတိုးတက်ရေးအတွက် အဓိက အခက်အခဲအတားအဆီးများသည် မည်သည့်အရာဖြစ်ပါသနည်း။ (အမျိုးသား/သမီး အနည်းဆုံးအခက်အခဲ ၅ ခုစီဖော်ပြပါ)

အမျိုးသား အဖွဲ့မှ တင်ပြသောအခက်အခဲအတားအဆီးများ		အမျိုးသမီး အဖွဲ့မှ တင်ပြသောအခက်အခဲအတားအဆီးများ	
၁	လမ်းဆက်တက်မှု မပြည့်စုံခြင်း	၁	လမ်းဆက်တက်မှု မပြည့်စုံခြင်း
၂	မီးဖိုချောင်ရန် မရရှိခြင်း	၂	ကျေးရွာအုပ်စု အတွင်း ရေပေးစနစ် မရှိခြင်း
၃	အိမ်ရာအခက်အခဲ	၃	ကျေးရွာအုပ်စု အတွင်း ရေပေးစနစ် မရှိခြင်း
၄	ကျေးရွာအုပ်စု အတွင်း ရေပေးစနစ် မရှိခြင်း	၄	ကျေးရွာအုပ်စု အတွင်း ရေပေးစနစ် မရှိခြင်း
၅	ကျေးရွာအုပ်စု အတွင်း ရေပေးစနစ် မရှိခြင်း	၅	ကျေးရွာအုပ်စု အတွင်း ရေပေးစနစ် မရှိခြင်း

ခ။ ဖွံ့ဖြိုးရေးအဖွဲ့မှ တင်ပြသော ဖွံ့ဖြိုးရေး ဦးစားပေး အစီအစဉ်များအား ဖော်ပြပါ။

အမျိုးသားအဖွဲ့မှ တင်ပြသောဖွံ့ဖြိုးရေးအစီအစဉ်များ		အမျိုးသမီးအဖွဲ့မှ တင်ပြသောဖွံ့ဖြိုးရေးအစီအစဉ်များ	
၁	လမ်းဆက်တက်မှု	၁	လမ်းဆက်တက်မှု
၂	မီးဖိုချောင်ရန်	၂	ကျေးရွာအုပ်စု အတွင်း ရေပေးစနစ်
၃	အိမ်ရာအခက်အခဲ	၃	ကျေးရွာအုပ်စု အတွင်း ရေပေးစနစ်
၄	ကျေးရွာအုပ်စု အတွင်း ရေပေးစနစ်	၄	ကျေးရွာအုပ်စု အတွင်း ရေပေးစနစ်
၅	ကျေးရွာအုပ်စု အတွင်း ရေပေးစနစ်	၅	ကျေးရွာအုပ်စု အတွင်း ရေပေးစနစ်

ဂ။ လူထုစီမံကိန်း၏ လာမည့် (၄) နှစ်အတွက် အကျိုးပင်သော ဦးစားပေး ဖွံ့ဖြိုးတိုးတက်မှု လုပ်ငန်း အစီအစဉ်များအားဖော်ပြပါ။

အဆင့်	ကျေးရွာအတွက် ဦးစားပေး ဖွံ့ဖြိုးတိုးတက်မှု လုပ်ငန်းစဉ်များ	အဆိုပြုသူ (အမျိုးသားများ/ အမျိုးသမီးများ/ အမျိုးသား+ အမျိုးသမီး)	ခန့်မှန်းကုန်ကျ စရိတ်	အကျိုးခံစားခွင့်ရှိသူ ခန့်မှန်းခြေ အရေအတွက်
၁	ကျေးရွာအုပ်စု အတွင်း ရေပေးစနစ်	၈+၆	၂၅၀၀၀၀	၂၅၀
၂	ကျေးရွာအုပ်စု အတွင်း ရေပေးစနစ်	၈+၆	၅၀၀၀၀၀	၅၀၀
၃	ကျေးရွာအုပ်စု အတွင်း ရေပေးစနစ်	၈+၆	၅၀၀၀၀၀	၅၀၀
၄	ကျေးရွာအုပ်စု အတွင်း ရေပေးစနစ်	၆	၅၀၀၀၀၀	၅၀၀
၅	ကျေးရွာအုပ်စု အတွင်း ရေပေးစနစ်	၈	၅၀၀၀၀၀	၅၀၀

ဃ။ လူထုစီမံကိန်း၏ လာမည့် (၄) နှစ်အတွက် အကျိုးမဝင်သော ဦးစားပေး ဖွံ့ဖြိုးတိုးတက်မှု လုပ်ငန်း အစီအစဉ်များအားဖော်ပြပါ။

အဆင့်	ကျေးရွာအတွက် ဦးစားပေး ဖွံ့ဖြိုး တိုးတက်မှု လုပ်ငန်းစဉ်များ	အဆိုပြုသူ (အမျိုးသားများ/ အမျိုးသမီးများ/အမျိုးသား+ အမျိုးသမီး)	အခန်းကဏ္ဍ
၁	အက်ကြီးရွယ်အားဆေးကုသရေး	၈-၆	
၂	ဖွေးမြေ့ရေးဆေးကုသရေး	၈+၆	
၃	ရေစား ရေ၊ ချွေးဖွေး	၈+၆	
၄			
၅			

ခေါင်းဆောင်၊ ကျေးရွာစီမံကိန်းအထောက်အကူပြုကော်မတီမှ အတည်ပြုသည်။

အမည် ခေါ်ဖြင့်ဖြင့်မောင် လက်မှတ် ဖြင့် နေ့စွဲ ၂၄.၆.၂၀၁၈

၁၂။ ကျေးရွာပထမအကြိမ် အစည်းအဝေးမှတ်တမ်း

ကပ်ပူမြို့နယ်၊ ကျောင်းတွင်းကျွန်း၊ ကျောင်းလျှိုကျေးရွာ
 မုတ္တမာပူမြို့နယ်ကိုး
 ယထာဓကကြိမ်ကဆွတ်၊ ကဆေးပွတ်ကဆေး

ပုလုပ်သုတ်ရေရက် - ၂၃.၈-၂၈၈
 ပုလုပ်သုတ်ကျို - ၂၀ (၄၂၀)
 ပုလုပ်သုတ်ရေရက် - ကျောင်းလျှိုကျေးရွာ
 ရပ်မိရပ်ကဆွတ်၊ ကဆေး

ရည်ရွယ်ချက်

၁) မုတ္တမာပူမြို့နယ်ကိုးကဆွတ်၊ ကဆေးပွတ်ကျေးရွာ

၂) မုတ္တမာပူမြို့နယ်ကိုးတွင် လုပ်ဆောင်ရမည့်စီမံကိန်းဆက်လက် ဝင်ရောက် ပြင်ဆင် နှင့်
 ကဆေး (၂) ဆင်တို့ကျေးရွာလှည့်ကာ၊ ပူးပေါင်းဆောင်ရွက်ပေးရန်

၃) ကျေးရွာစီမံကိန်းကဆေး၊ လမ်းပိုဆက်သွယ်ရေး၊ မြေစိုက်ရေး၊ ရေပေးစနစ်၊ ကဆေး နှင့်
 ကဆေးကဆွတ်ကဆေးပွတ်ကျေးရွာလှည့်ကာ၊ ဆိုရှယ်၊ လှည့်ကျ

ကျောင်းလျှိုကျေးရွာတွင် ယထာဓကကြိမ်ကဆွတ်၊ ကဆေးတို့ကဆွတ် (၈) ရပ်ကွက်
 ကျွင်းပင်ပါသည့်

ကဆွတ် (၂) ကျွင်း၊ ကဆေး (၂) ကျွင်း၊ ဖွင့်လှစ်ကြောင်း ကျေးရွာကျွန်း၊ ကဆွတ်ကဆွတ်ကဆွတ်
 များတို့ ဆွဲ ဆွဲ ရှိ ကဆွတ် ပိုင်ဆိုင်မှု ဖော်ပြပါ ဖြစ် စီမံကိန်း နှင့် ပတ်
 သက်ဆိုင်ကဆွတ်ကဆွတ်ကဆွတ်တို့ နှင့် ပြေပေးပါသည့်

ကဆွတ် (၂) ကျွင်း၊ ကျောင်းလျှိုကျေးရွာ ရပ်ကွက်ပေးစနစ်၊ မြေစိုက်ရေး
 နှင့် ပတ်သက်ကျေးရွာလှည့် ကဆွတ် ကဆွတ် ကဆွတ် ပေးပါသည့်

၁၄။ ကဏ္ဍအလိုက်ဦးစားပေးဖွံ့ဖြိုးရေးလုပ်ငန်းစဉ်များ

ကဏ္ဍအလိုက် ဦးစားပေးလုပ်ငန်းချုပ်ဖွဲ့ရေး

ကဏ္ဍ	ဦးစားပေးအဆင့်	လုပ်ငန်းအမျိုးအစား	အဆိုပြုသူ(အမှန်ဖြစ်ရန်)			ခုနှစ်	ထောက်ပံ့ပည့်အဖွဲ့အစည်း(သို့)ဌာန	မှတ်ချက်
			ကျား	မ	ကျား+မ			
အခြေခံအဆောက်အအုံကဏ္ဍ (လမ်း/တံတား/ရေပျံ/ရေ/မီးလောင်စေ့)	၀	မြေစရာလျှောက်စရစ် (ရွာတွင်းလမ်း)			✓			
	၂	မြေချောလျှောက်စရစ် (ရွာပြင်လမ်း)		✓				
	၃	စက်ရေတွင်း/ရေကန်		✓				
	၄	ရေပြွန်/ရေသန့်စက်			✓			
	၅	လျှပ်စစ်မီး	✓					
လူမှုပွားကဏ္ဍ (ပညာရေး/ ကျန်းမာရေး နှင့် ဆိုင်သောအဆောက်အအုံများနှင့် အခြားလိုအပ်ချက်များ)	၀	စာကြည့်တိုက်	✓					
	၂	ဆေးပေးခန်း		✓				
	၃							
	၄							
	၅							
သက်မွေးလုပ်ကိုင်ကဏ္ဍ (ပိုက်ပျိုးရေး/ ပျံ့ဖြိုးရေး နှင့် ဆိုင်သော အဆောက်အအုံများ နှင့် အခြား လိုအပ်ချက်များ)	၀	ဥိုက်မျိုးရေးနည်းယူ			✓			
	၂							
	၃							
	၄							
	၅							
သဘာဝသေးအန္တရာယ် လျော့ပါးရေး ကဏ္ဍ	၀							
	၂							
	၃							
	၄							
	၅							
အခြားကဏ္ဍ (ဌာနဆိုင်ရာများသို့ လှူဒါန်း နှင့် အကောင်အထည် နိုင်ခြင်း နှင့် အကောင်အထည် ဖော်ဆောင်ဖွဲ့စည်းပေးနိုင်ခြင်းမရှိသော လုပ်ငန်းများ)	၀	နှစ်ရွာညီညွတ်ရေး	✓					
	၂	ဒဂဝေးစားချေးငွေ		✓				
	၃							
	၄							
	၅							

PRA Tools တစ်ခုချင်းစီအတွက် ကိုးကားရန်နှင့် လေ့လာရန် (၄၈)ဇယားအညွှန်း

ကျောင်းကုန်းရွာကျောင်းကွင်းကျေးရွာအုပ်စုအင်္ဂပူမြို့နယ်

စဉ်	အကြောင်းအရာ	၄၈ ဇယားအညွှန်း	
		ကိုးကားရန်	လေ့လာရန်
၁။	ကျေးရွာအခြေခံအချက်အလက်	၁၊၂၊၂၄၆	၈၊၂၂၊၂၇၊၃၀၊၄၂
၂။	လူမှုရေးနှင့် အရင်းအမြစ်ပြုပြင်မှု	-မြေပုံဟောင်း ၄၊၅၊၁၄၊၂၂၊၃၇၊၄၀၊၄၁၊၄၂ -သဘာဝရင်းမြစ် ➢ လယ်မြေ -လယ် အဓိကစိုက်ပျိုး -ရေအရင်းအမြစ်ကောင်းမွန် -ရေရရှိမှု(ရေတွင်း၊ရေတုံကင်း၊စက်တပ်တွင်း) -ကျေးရွာလမ်းတည်ရှိမှု(ရွာတွင်းမြေသားလမ်း)	၈၊၁၃၊၂၇၊၃၈၊၄၄
၃။	ဥစ္စာနေကြွယ်ဝမှုအဆင့်သတ်မှတ်ခြင်း	၆၊၁၃ -အဆင်ပြေ ➢ လယ်၁၀ဧကအထက်၊ပျဉ်ထောင်၊သွပ်မိုး လက်တွန်းထွန်စက်၊ရေစက်၊ ဆိုင်ကယ်၊ဆိုလာ၊TV၊စလောင်း၊ဖုန်း -အလယ်အလတ် ➢ လယ်၅ဧကအထက်၊ပျဉ်ထောင်၊ဝါးထရံကာ၊ သွပ်မိုး၊လက်တွန်းထွန်စက်၊ဆိုင်ကယ်၊TV၊ဖုန်း ဆိုလာ -နွမ်းပါး ➢ မြေယာမဲ့၊ဝါးအိမ်၊သတ္တန်မိုး၊ဖုန်း၊လက်လုပ် လက်စား	၁၆
၄။	ပိုင်ဆိုင်မှုသုံးသပ်ခြင်း	၁၄၊၁၆၊၁၉၊၃၇၊၄၃၊၄၅ -လက်တွန်းထွန်စက်၊ရေစက်၊နွား ရေတုံကင်း၊TV၊ဖုန်း၊စလောင်း၊ရေဒီယို	၁၃၊၁၇၊၃၈
၅။	ရာသီခွင်ပြ ဇယား	၉၊၁၅၊၂၄၊၃၄၊၃၇ -စပါး၊မတ်ပဲ၊ကျန်းမာရေး၊သွေးလွန်တုပ်ကွေးနှစ်စဉ်ဖြစ်၊ -ရေရရှိမှုပြင်ပသို့သွားရောက်လုပ်ကိုင်သူရှိ	၂၂၊၂၆၊၃၅
၆။	ပင့်ကူအိမ်သုံးသပ်ခြင်း	၃၊၃၀၊၃၉၊၄၇	၃၁

		<ul style="list-style-type: none"> ➢ အလုပ်အကိုင်အခွင့်အလမ်း -လယ်ယာ ➢ ပညာတတ်မြောက်မှု -မူလတန်းအထိသင်ယူရသူများ 	
၇။	ဗင်းပုံစံ	၁၁၊၁၂ -ဂေါပက၊ရပ်မိရပ်ဖ၊ကျေးရွာအုပ်ချုပ်ရေးအဖွဲ့ -မြို့နယ်မှ ဌာနဆိုင်ရာအဖွဲ့များ	
၈။	ပြသနာစိန်ခေါ်မှု၊အခက်အခဲ/ အတားအဆီး	ဖွံ့ဖြိုးရေးကွင်းဆက်နောက်ဆက်တွဲ(၂)	
၉။	ဦးစားပေးလုပ်ငန်းရွေးချယ်ခြင်း	ကျေးရွာအလိုက်ဖော်ပြထားသောလုပ်ငန်းများကိုစိစစ်သုံးသပ် ဖြည့်စွက်ခြင်း	