

ပြည်ထောင်စုမြန်မာနိုင်ငံတော်အစိုးရ
စိုက်ပျိုးရေး၊ မွေးမြူရေးနှင့် ဆည်မြောင်းဝန်ကြီးဌာန
ကျေးလက်ဒေသဖွံ့ဖြိုးတိုးတက်ရေးဦးစီးဌာန
သဲကုန်းမြို့နယ်

လူထုဗဟိုပြုစီမံကိန်း



ကျေးရွာဖွံ့ဖြိုးရေးအစီအစဉ်

Village Development Plan (VDP)

ကျားစုကုန်းကျေးရွာ၊ ဆောက်ခြံကြီးအုပ်စု
ဒုတိယစက်ဝန်း၊ (ဆဌမနှစ်)

ပဲခူးတိုင်းဒေသကြီး

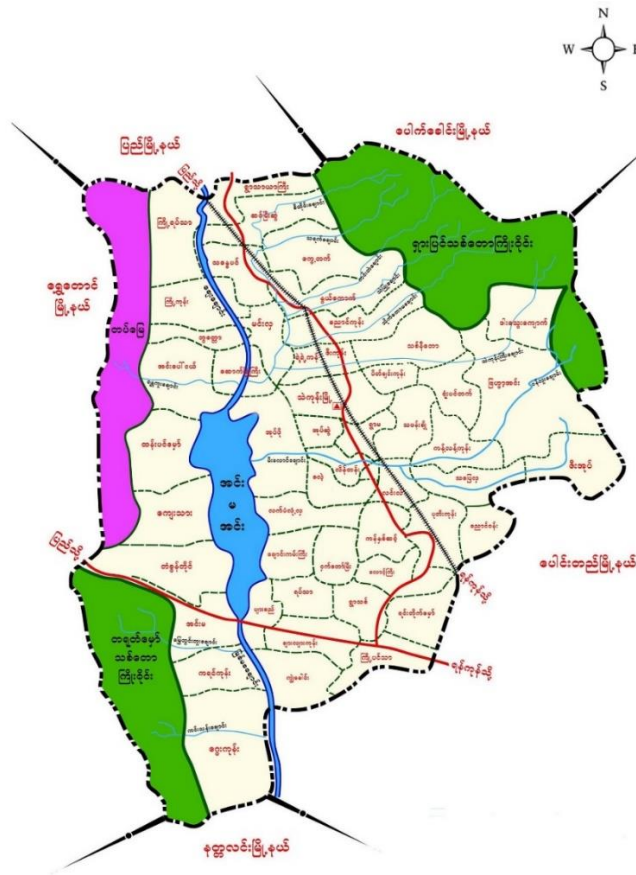
၂၀၁၉ ခုနှစ်

မာတိကာအညွှန်း

စဉ်။	အကြောင်းအရာ	စာမျက်နှာ
၁။	ကျေးရွာအကြောင်းဖော်ပြချက်နှင့် ကျေးရွာအခြေခံအချက်အလက်	၃ - ၅
	၁.၁။ မြို့နယ်ပြမြေပုံ	
	၁.၂။ ကျေးရွာမြေပုံ	
	၁.၃။ အုပ်စုတွင်ပါဝင်သောကျေးရွာစာရင်းများ	
	၁.၄။ ကျေးရွာသမိုင်းကြောင်းရာဇဝင်	
၂။	PSA/PRA လုပ်ငန်းစဉ်အနှစ်ချုပ်	၆ - ၁၅
	၂.၁။ လူမှုရေးအရင်းမြစ်ပြမြေပုံ ဆွေးနွေးချက်နှင့် ဆန်းစစ်ချက်	
	၂.၂။ ဥစ္စာဓန ကြွယ်ဝမှုအဆင့်သတ်မှတ်ခြင်း ဆွေးနွေးချက်နှင့် ဆန်းစစ်ချက်	
	၂.၃။ ကျား၊မ အရင်းအမြစ် အသုံးပြုမှု၊ ထိန်းချုပ်မှု ဆွေးနွေးချက်နှင့် ဆန်းစစ်ချက်	
	၂.၄။ ရာသီခွင်ပြ ပြက္ခဒိန် ဆွေးနွေးချက်နှင့် ဆန်းစစ်ချက်	
	၂.၅။ ကျား၊မ ပင့်ကူအိမ်သုံးသပ်ခြင်း ဆွေးနွေးချက်နှင့် ဆန်းစစ်ချက်	
	၂.၆။ အဖွဲ့အစည်းအချိတ်ဆက်ပြ ဗင်းပုံစံသုံးသပ်ခြင်း၊ ဆွေးနွေးချက်နှင့် ဆန်းစစ်ချက်	
၃။	ဖောင်ပုံစံများ	၁၃ -၂၅
	၃.၁။ ပုံစံ-၁။ ကျေးရွာအခြေခံအချက်အလက်များ (ပထမနှစ်စက်ဝန်း)	
	၃.၂။ ပုံစံ-၂။ စီမံကိန်းစက်ဝန်းအချိန်ဇယား(ပထမနှစ်စက်ဝန်း)	
	၃.၃။ ပုံစံ-၃။ ကျေးရွာဖွံ့ဖြိုးရေးဦးစားပေးအစီအစဉ်(ပထမနှစ်စက်ဝန်း)	
	၃.၄။ ပုံစံ-၁။ ကျေးရွာအခြေခံအချက်အလက်များ(ဒုတိယနှစ်စက်ဝန်း)	
	၃.၅။ ပုံစံ-၂။ စီမံကိန်းစက်ဝန်းအချိန်ဇယား(ဒုတိယနှစ်စက်ဝန်း)	
	၃.၆။ ပုံစံ-၃။ ကျေးရွာဖွံ့ဖြိုးရေးဦးစားပေးအစီအစဉ်(ဒုတိယနှစ်စက်ဝန်း)	
၄။	ကျေးရွာစီမံကိန်းအထောက်အကူပြုကော်မတီဝင်များစာရင်း	၂၆
၅။	ကျေးရွာအစည်းအဝေးမှတ်တမ်းများ	၂၇ - ၂၉
၆။	ကဏ္ဍအလိုက်ဦးစားပေးဖွံ့ဖြိုးရေးလုပ်ငန်းစဉ်များ	၃၀- ၃၁

၁။ ကျေးရွာအကြောင်းဖော်ပြချက်နှင့် ကျေးရွာအခြေခံအချက်အလက်

၁.၁။ သဲကုန်းမြို့နယ်ပြမြေပုံ



- တည်နေရာ - မြောက်လတ္တီတွဒ် - ၁၈၃၈' နှင့်အရှေ့လောင်ဂျီတွဒ် - ၉၅၂၃'
- နယ်နိမိတ်
 - အရှေ့ဘက် - ပေါင်းတည်မြို့နယ်နှင့်ပေါက်ခေါင်းမြို့နယ်
 - အနောက်ဘက် - ရွှေတောင်မြို့နယ်
 - တောင်ဘက် - နတ္ထလင်းမြို့နယ်နှင့်ပေါင်းတည်မြို့နယ်
 - မြောက်ဘက် - ပေါက်ခေါင်းမြို့နယ်နှင့်ပြည်မြို့နယ်
- မြို့အကျယ်အဝန်း - ၂၉၉.၀၇၈တုရန်းမိုင် (၁၉၁၉၁၇ဧက)
- ကျေးရွာအုပ်စု - (၄၉)အုပ်စု
- ကျေးရွာပေါင်း - (၃၀၈) ရွာ
- အိမ်ခြေ - ၂၆၅၅
- အိမ်ထောင်စု - ၂၇၇၄၆
- လူဦးရေ - ၉၈၄၆၄

၁.၃။ အုပ်စုတွင်ပါဝင်သောကျေးရွာစာရင်းများ

စဉ်	ကျေးရွာအမည်	အိမ်ထောင်စု	လူဦးရေ		
			ကျား	မ	စုစုပေါင်း
၁	စောက်ခြံကြီး	၈၃	၁၅၇	၁၆၀	၃၁၇
၂	ပေါက်မှော်	၂၁	၃၂	၃၅	၆၇
၃	ကျားစုကုန်း	၃၉	၅၈	၆၄	၁၂၂
	စုစုပေါင်း	၁၄၁	၂၄၇	၂၅၉	၅၀၆

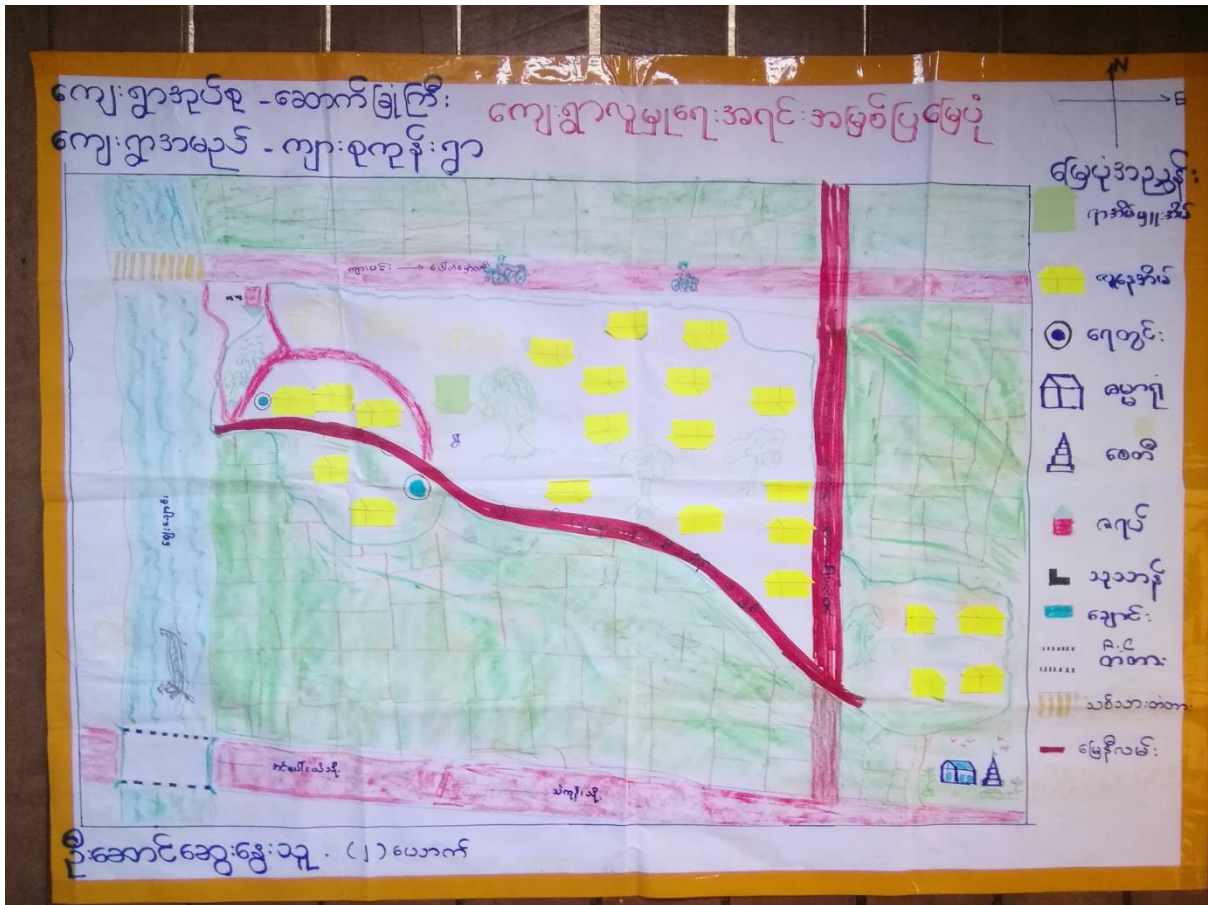
၁.၄။ ကျေးရွာသမိုင်းကြောင်းရာဇဝင်

ကျားစုကုန်းကျေးရွာသည် ရွာတောင်ဘက်တွင် စောက်ခြံကြီး ကျေးရွာ ရှိပါသည်။ အနောက်ဘက်တွင် ပေါက်မှော် ကျေးရွာရှိပါသည်။ ရွာ အရှေ့ဘက်တွင် မင်းလှ ဘုန်းတော်ကြီးကျောင်း ရှိပါသည်။ ရှေ့လူကြီးများ က တောထူထပ်သော ကြောင့် ကျားများစုဝေး နေထိုင်ရာကို အစွဲပြု၍ ကျားစုကုန်း လို့အမည်တွင်ခဲ့ပါသည်။

၂။ PSA/PRA လုပ်ငန်းစဉ်အနှစ်ချုပ်

စဉ်	အကြောင်းအရာ	ဦးတည်အုပ်စု	ရက်စွဲ	ပါဝင်ဆွေးနွေးသူ			အဓိက ဆွေးနွေးချက်များ
				ကျား	မ	ပေါင်း	
၁	လူမှုရေးအရင်းအမြစ် ပြုမြေပုံ	၁။ ရပ်မိရပ်ဖ ၂။ ကော်မတီဝင် ၃။ ကျေးရွာလူထု	၁.၁၁.၂၀၁၉	၂	၃	၅	ကျေးရွာအတွင်းလူမှုရေးနှင့် သဘာဝသယံဇာတများအကြောင်းဖော်ထုတ်ဆွေးနွေးခြင်း
၂	ဥစ္စာဓနကြွယ်ဝမှု ဦးစားပေးအဆင့် သတ်မှတ်ခြင်း	၁။ ချမ်းသာ ၂။ အလယ်အလတ် ၃။ နွမ်းပါး	၁.၁၁.၂၀၁၉	၄	၂	၆	ကျေးရွာအတွင်းဥစ္စာဓနပိုင်ဆိုင်မှုအဆင့် ဖော်ထုတ်ဆွေးနွေးခြင်း
၃	အရင်းအမြစ်အသုံးချမှု ဖော်ထုတ်ခြင်းဇယား	၁။ အမျိုးသား၊ အမျိုးသမီးများ	၁.၁၁.၂၀၁၉	၂	၃	၅	အမျိုးသား၊ အမျိုးသမီးများမှ ကျေးရွာအတွင်းအရင်းအမြစ်များထိန်းချုပ်မှုနှင့် သုံးစွဲမှုအခြေအနေ
၄	ရာသီခွင်ပြ ပြက္ခဒိန်	၁။ ရပ်မိရပ်ဖ ၂။ ကော်မတီဝင် ၃။ ကျေးရွာလူထု	၁.၁၁.၂၀၁၉	၃	၃	၆	၁၂လရာသီအတွင်းကျေးရွာလူမှုရေး၊ စီးပွားရေး၊ မိုးလေဝသစသည်အကြောင်းများဆွေးနွေးခြင်း
၅	ကျား/မ ရေးရာကဏ္ဍ	၁။ အမျိုးသား၊ အမျိုးသမီးများ	၁.၁၁.၂၀၁၉	၃	၄	၇	အမျိုးသား၊ အမျိုးသမီးများစွမ်းဆောင်နိုင်မှုအခန်းကဏ္ဍများအကြောင်းဆွေးနွေးခြင်း
၆	အဖွဲ့အစည်း ချိတ်ဆက်မှုမြေပုံ	၁။ ကျေးရွာအုပ်ချုပ်ရေးအဖွဲ့ ၂။ ဖွံ့ဖြိုးရေးလုပ်ဆောင်နေသည့်အဖွဲ့	၁.၁၁.၂၀၁၉	၄	၃	၇	ကျေးရွာအတွင်းနှင့် ကျေးရွာပြင်ပရှိအဖွဲ့အစည်းများနှင့် ကျေးရွာလူထုချိတ်ဆက်နိုင်မှုကိုဆွေးနွေးဖော်ထုတ်ခြင်း

၂.၁။ လူမှုရေးအရင်းမြစ်ပြမြေပုံ



ကျေးရွာလူထုအား မြေပုံရေးဆွဲစေပြီး ထိုမြေပုံအားအသုံးပြု၍ အဓိကအခက်အခဲများကိုဆွေးနွေးပြီး၊ ကျေးရွာလူထုအား ၎င်းတို့၏ ပြဿနာများ၊ အရင်းအမြစ်များနှင့် အခြေခံအဆောက်အအုံများအား စိစစ်ဖော်ထုတ်ရန်။

ဆွေးနွေးချက်နှင့်ဆန်းစစ်ချက်

- လယ်ယာများ ချောင်း တောတောင်များကို မှီခိုပီးအသက်မွေးဝမ်းကြောင်းပြုကြပါသည်
- ရေလမ်းထွက်ပေါက်မရှိသောကြောင့် မိုးတွင်းအခါ လယ်ယာများရေနစ်မြုပ် ကြသည်
- တစ်ရွာလုံး ဗုဒ္ဓဘာသာ ကိုးကွယ်ကြပါသည်။
- အခြားဒေသတွင်သွားရောက်လုပ်ကိုင်သူများကြပါသည်။
- အဓိကအားဖြင့် လယ်ယာစိုက်ပျိုးရေးဖြင့် အသက်မွေးဝမ်းကြောင်းပြုကြရသည်။ ကျေးရွာတွင် လယ်များရေနစ်သောကြောင့် စပါး များမှာ ရသင့်သလောက်မရကြပေ မိုးရာသီတွင် လမ်းများ ရေကျော် သောကြောင့် မြို့သို့သွားရန် ခက်ခဲပါသည်။

၂.၂။ ဥစ္စာဓန ကြွယ်ဝမှုအဆင့်သတ်မှတ်ခြင်း

ကျေးရွာအတွင်း စီးပွားရေးအခြေအနေ ကွာခြားသောအုပ်စုများကိုစိစစ်ရန်၊ ထိုအုပ်စုများအားလုံး ကျေးရွာစီမံချက် ရေးဆွဲရာတွင်ပါဝင်စေရန်နှင့် ကျေးရွာဖွံ့ဖြိုးတိုးတက်ရေး စီမံကိန်းမှ အကျိုးအမြတ်များကို ထိုအုပ်စုများအားလုံး ရရှိစေရန်။

ဥစ္စာဓန ကြွယ်ဝမှုအဆင့်သတ်မှတ်ခြင်း အုပ်စု အောက်ခြုံကြီး ကျေးရွာ အားလုံးအတွက် ဇူလိုင် ၁၀၁၂၀၁၉			
အဆင့်	သတ်မှတ်ချက်	အိမ်ထောင်စု အရေအတွက်	ရာခိုင်နှုန်း
ချမ်းသာသော အုပ်စု	သွပ်မိုး၊ ပျဉ်ထောင်၊ တိုက်ခံအိမ်၊ လယ် ၁၂ ဧကခန့်၊ နွား ၂ ကောင်၊ ဂွန်ဂေါင်း၊ နှင်းဆီ၊ ဆိုင်ကယ်	၁၂	၃၀%
အလယ်လတ် အုပ်စု	လယ် ၃-၅ ဧကခန့်၊ ပျဉ်ထောင် သွပ်မိုး၊ ထရိုက်၊ နွားမွေး၊ ဆိုင်ကယ်	၁၅	၃၇%
နွမ်းပါးသော အုပ်စု	ထရိုက်၊ သွပ်မိုး၊ လက်လှုပ်၊ လက်စား၊ ငှက်၊ ဝက်	၁၃	၃၃%

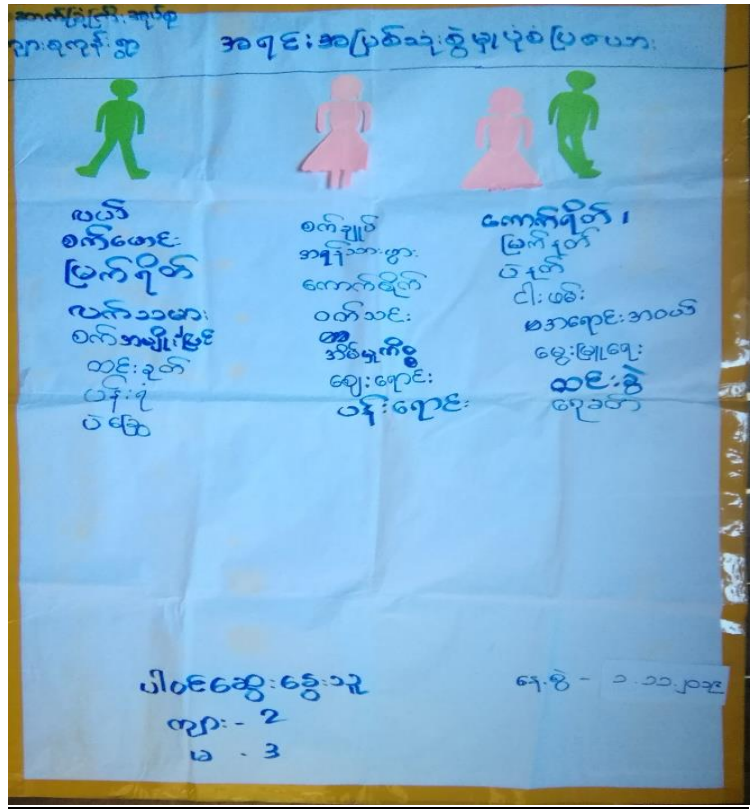
ပါဝင်ဆွေးနွေးသူများ -
 အုပ်စု ၁ - ၂ ဦး၊ အုပ်စု ၂ - ၁ ဦး၊ အုပ်စု ၃ - ၁ ဦး၊ အုပ်စု ၄ - ၁ ဦး

ဆွေးနွေးချက်နှင့်ဆန်းစစ်ချက်

- အိမ်ထောင်စု ၄၀ ရှိပါသည်။ ချမ်းသာသော အိမ်ထောင်စုများမှာ ၁၂ စု ရှိပါသည်။ ၎င်းတို့ပိုင်ဆိုင်မှု မှာ သွပ်မိုး ပျဉ်ထောင်အိမ်၊ တိုက်ခံအိမ်၊ လယ် ၁၂ ဧက ခန့်၊ နွား နှစ်ကောင် ဝှန်းဒေါင်း၊ ထွန်စက်၊ ဆိုင်ကယ် တို့ရှိပါသည်။
- အလယ်အလတ် အိမ်ထောင်စု များမှာ လယ် ၃ ဧက၊ ပျဉ်ထောင် အိမ်၊ ထရိုက်၊ နွားမွေး၊ ဆိုင်ကယ် တို့ပိုင်ဆိုင်ကြပါသည်။
- နွမ်းပါးသော အိမ်ထောင်စု များမှာ ထရိုက်၊ လက်လှုပ်လက်စား၊ ဝက်၊ တံငါ လုပ်ငန်းများလုပ်ကိုင် ကြပါသည်။

၂.၃။ ကျား၊မ အရင်းအမြစ် အသုံးပြုမှု၊ ထိန်းချုပ်မှု

အမျိုးသားနှင့် အမျိုးသမီးတို့မှ ပိုင်ဆိုင်၊ အသုံးချ၊ ထိန်းချုပ်သည့် အရင်းအမြစ်များအား ခွဲခြမ်းစိတ်ဖြာခြင်း။



ဆွေးနွေးချက်နှင့်ဆန်းစစ်ချက်

- အမျိုးသား များမှာ လယ်၊ စက်မောင်း၊ မြက်ရိတ်၊ လယ်သမား၊ စက်အမျိုးမျိုးပြင်၊ ထင်းခုတ်၊ ပန်းရံ၊ ပဲ့ခြေ အမျိုးသားများ သုံးစွဲ ထိန်းချုပ် ပါသည်။
- အမျိုးသမီးများ စက်ချုပ်၊ အရန်သားဖွား၊ ကောက်စိုက်၊ ဝတ်သင်၊ အိမ်မှုကိစ္စ၊ ဈေးရောင်း၊ ပန်းရောင်း အမျိုးသမီးများ ထိန်းချုပ် သုံးစွဲပါသည်။
- ကောက်ရိတ် မြက်ရိတ်၊ ပဲနုတ်၊ ငါးဖမ်း၊ အရောင်းအဝယ်၊ မွေးမြူရေး၊ ထင်းခွဲ၊ ရေခတ် အမျိုးသား အမျိုးသမီး ထိန်းချုပ် သုံးစွဲပါသည်။
- အမျိုးသမီးများအားဆုံးဖြတ်ချက်ခြင်း အကောင်အထည်ဖော်ဆောင်ရွက်ခြင်းတို့တွင် အမျိုးသားများနှင့် တန်းတူဆွေးနွေးခြင်းဖြင့် ပစ္စည်းများတန်းတူပိုင်ဆိုင်ကြောင်းသိရှိနိုင်ပါသည်။

၂.၄။ ရာသီခွင်ပြ ပြက္ခဒိန် ဆန်းစစ်ချက်နှင့် ဆွေးနွေးချက်

ကျေးရွာတွင် တစ်နှစ်ပတ်လုံးကွဲပြားခြားနားသော အချိန်အလိုက် မည်သည်တို့ဖြစ်ပျက်ဆောင်ရွက်ခဲ့သည်တို့ကို မှတ်တမ်းထားရှိရန်၊ ဤပြက္ခဒိန်ကို အသုံးပြုပြီး စီမံကိန်းအားမည်သည့်အချိန်တွင် အကောင်အထည်ဖော်ဆောင်ရွက်လျှင် အကောင်းဆုံးဖြစ်ကြောင်း ဆုံးဖြတ်နိုင်ရန်။

The image shows a hand-drawn weather calendar grid on a blue background. The grid is organized into several rows and columns. The top row contains the title 'ရာသီခွင်ပြလယာ' (Weather Calendar) and other headers. The second row lists months in Burmese: 'အကြောင်းအရာ', 'တန်ခူး', 'ဇူလိုင်', 'ဇူလိုင်', 'ဇူလိုင်', 'ဇူလိုင်', 'ဇူလိုင်', 'ဇူလိုင်', 'ဇူလိုင်', 'ဇူလိုင်', 'ဇူလိုင်', 'ဇူလိုင်', 'ဇူလိုင်'. The third row contains weather icons: sun, sun with clouds, sun with rain, sun with rain, sun with rain, sun with rain, sun with rain, sun with rain, sun with rain, sun with rain, sun with rain, sun with rain, sun with rain. The fourth row contains Burmese text: 'အလုပ်အကိုင်', 'မတ်လအတွက်', 'ဇူလိုင်အတွက်', 'ဇူလိုင်အတွက်', 'ဇူလိုင်အတွက်', 'ဇူလိုင်အတွက်', 'ဇူလိုင်အတွက်', 'ဇူလိုင်အတွက်', 'ဇူလိုင်အတွက်', 'ဇူလိုင်အတွက်', 'ဇူလိုင်အတွက်', 'ဇူလိုင်အတွက်', 'ဇူလိုင်အတွက်'. The fifth row contains water level indicators: 'ဝမ်းစာ', '၅၂၅', '၅၂၅', '၅၂၅', '၅၂၅', '၅၂၅', '၅၂၅', '၅၂၅', '၅၂၅', '၅၂၅', '၅၂၅', '၅၂၅', '၅၂၅'. The sixth row contains water level indicators: 'ဝမ်းစာ', '၅၂၅', '၅၂၅', '၅၂၅', '၅၂၅', '၅၂၅', '၅၂၅', '၅၂၅', '၅၂၅', '၅၂၅', '၅၂၅', '၅၂၅', '၅၂၅'. The seventh row contains water level indicators: 'လမ်းထုတ်ဆက်', '၅၂၅', '၅၂၅', '၅၂၅', '၅၂၅', '၅၂၅', '၅၂၅', '၅၂၅', '၅၂၅', '၅၂၅', '၅၂၅', '၅၂၅', '၅၂၅'. The eighth row contains water level indicators: 'အာလပ်ချိန်', '၅၂၅', '၅၂၅', '၅၂၅', '၅၂၅', '၅၂၅', '၅၂၅', '၅၂၅', '၅၂၅', '၅၂၅', '၅၂၅', '၅၂၅', '၅၂၅'. A yellow box in the center of the grid contains the text 'လူတွေမဟုတ်ဘဲ စီမံကိန်း' (Not people, but planning).

ဆွေးနွေးချက်နှင့်ဆန်းစစ်ချက်

- လယ်ယာ ၊ ခြံလုပ်ငန်း အခြားဝင်ငွေ ပဲနုတ် ကောက်စိုက်
- လယ်ယာလုပ်ငန်းများ အပ အခြားဝင်ငွေလုံလောက်မှုမရှိ
- တန်ခူး ကဆုန်လ သီတင်းကျွတ် တပေါင်း လများတွင် အားလပ်ချိန်ရှိကြသည်
- ရေနစ်သောကြောင့် စပါးစိုက်ခင်းများမှာ ထင်သလောက်မရရှိကြပေ အားလပ်ချိန်တွင် စီမံကိန်းလုပ်ငန်းခွဲ များ လုပ်ဆောင်လျှင် ဝင်ငွေများ ရရှိလာခါ ဆင်းရဲမှု လျော့ချနိုင်မည်ဖြစ်သည်။

၃။ဖောင်ပုံစံများ

၃.၁။ ပုံစံ-၁။ ကျေးရွာအခြေခံအချက်အလက်များ (ပထမနှစ်စက်ဝန်း)

ပုံစံ - ၁ - ၁ ကျေးရွာအခြေခံအချက်အလက်များ (Form PC 1)

လမ်းညွှန်ချက်၊ ကျေးရွာတစ်ရွာသို့ ပထမဆုံးမိတ်ဆက်ခရီး သွားရောက်သောအခါ လူထုစည်းရုံးရေးမှူးသည်	
ကျေးရွာ ခေါင်းဆောင်များအား ကျေးရွာအချက်အလက်များကို မေတ္တာရ ဝိသန့် တောင်းခံရသည်။ ဤအချက်အလက်များကို	စီမံကိန်း မိတ်ဆက်အစည်းပေးမတိုင်မီတောင်းခံရမည်။ စီမံကိန်းမိတ်ဆက်အစည်းပေးတွင် လူထုစည်းရုံးရေးမှူးသည်
ဤအချက်အလက် များအား စစ်ဆေးပြီး မှန်ကန်အောင်ပြုလုပ်ရမည်။ ပြီးနောက်တွင် လူထုစည်းရုံးရေးမှူးမှ	သတင်းအချက်အလက်ထံသို့ Tablets မှ တစ်ဆင့် ဖြည့်သွင်းရမည်။
ကျေးရွာခေါင်းဆောင် အမည် ဦးစိန်	ကျေးရွာခေါင်းဆောင်၏ ဖုန်းနံပါတ် ၀၉၇၇၃၄၇၄၁၅၉
မြို့နယ်တိုင်းဒေသကြီး ပဲခူး	မြို့နယ် ပဲခူး ၊ ကျေးရွာအုပ်စု အောက်မော် ၊ ကျေးရွာ ကျားလူ

လူမျိုးစု	အိမ်ထောင်စု အရေအတွက်	ကိုးကွယ်သည့်ဘာသာ	အိမ်ထောင်စု အရေအတွက်
လူမျိုးစု (၁) ဗမာ	၃၅	ဘာသာ (၁) ဗုဒ္ဓ	၃၅
လူမျိုးစု (၂) ကရင်	၅	ဘာသာ (၂) ကရင်	၅
လူမျိုးစု (၃) -----		ဘာသာ (၃) -----	
လူမျိုးစုရော -----		ဘာသာရော -----	
အခြား	အရေအတွက်		
မသန်စွမ်းသူများ	၃		
သက်ကြီးရွယ်အိုများ (၆၅ နှစ် နှင့် အထက်)	၁၆		
စစ်ဘေးရှောင်			

လူဦးရေ	အမျိုးသား (အရေအတွက်)	အမျိုးသမီး (အရေအတွက်)
လူဦးရေ ၁၂၃	၅၉	၆၄
လူမျိုးစု (၁) ဗမာ		
လူမျိုးစု (၂) -----		
လူမျိုးစု (၃) -----		
အခြား		
အိမ်ထောင်စဦးစီး		

၁၁/၅/၂၀၁၆ ၈ - ၁
 ၁၀ - ၂
 ၆/၅/၂၀၁၆ ၈ - ၃
 ၁၀ - ၉

(ခ) အခြေခံအဆောက်အအုံ အသုံးအဆောင်များ

စာသင်ကျောင်း	အမှတ် ခြံပေါ်	ကျန်းမာရေး	အမှတ် ခြံပေါ်	ဘာသာရေး အဆောက် အအုံများ	အမှတ် ခြံပေါ်
မူကြိုကျောင်း	<input type="checkbox"/>	တိုက်နယ်ဆေးရုံ	<input type="checkbox"/>	ဓေတီ	<input checked="" type="checkbox"/>
မူလတန်းကျောင်း	<input type="checkbox"/>	ကျန်းမာရေးဌာန	<input type="checkbox"/>	ဘုန်းကြီးကျောင်း	<input type="checkbox"/>
မူလွန်ကျောင်း	<input type="checkbox"/>	ကျန်းမာရေးဌာနခွဲ	<input type="checkbox"/>	ဟိန္ဒူဘုရားကျောင်း	<input type="checkbox"/>
အလယ်တန်းကျောင်း	<input type="checkbox"/>	ဆေးပေးခန်း	<input type="checkbox"/>	ရေစိယာန်ကျောင်း	<input type="checkbox"/>
လယ်လွန်ကျောင်း	<input type="checkbox"/>	အခြား	<input type="checkbox"/>	ဂလီ	<input type="checkbox"/>
အထက်တန်းကျောင်း	<input type="checkbox"/>			အခြား	<input type="checkbox"/>
အခြား	<input type="checkbox"/>				
မှတ်ချက်		မှတ်ချက်		မှတ်ချက်	

(ဂ) ကျွမ်းကျင်သူများမှတ်တမ်း (ကျေးရွာတွင်နေထိုင်သော သို့မဟုတ် တခြားရွာမှလာရောက်သော ကျွမ်းကျင်သူများ)

(ခ) စာသင်ကျောင်း			(၂) ကျန်းမာရေး			(၃) လက်မှုပညာရှင်		
	ရွာတွင်နေ ထိုင်သူ	အခြားရွာမှ လာသူ		ရွာတွင်နေ ထိုင်သူ	အခြား ရွာမှ လာသူ		ရွာတွင် နေထိုင်သူ	အခြားရွာ မှလာသူ
မူလတန်းပြဆရာ/မ	<input type="checkbox"/>	<input type="checkbox"/>	ဆရာဝန်	<input type="checkbox"/>	<input type="checkbox"/>	လက်သမား	<input checked="" type="checkbox"/>	<input type="checkbox"/>
အထက်တန်းပြဆရာ/မ	<input type="checkbox"/>	<input type="checkbox"/>	လက်ထောက် ကျန်းမာရေးမှူး	<input type="checkbox"/>	<input type="checkbox"/>	ပန်းရံ	<input checked="" type="checkbox"/>	<input type="checkbox"/>
အလယ်တန်းပြဆရာ/မ	<input type="checkbox"/>	<input type="checkbox"/>	အမျိုးသမီးကျန်းမာရေး ဆရာမ	<input type="checkbox"/>	<input type="checkbox"/>	လျှပ်စစ်ကျွမ်းကျင် ပီးသမား	<input type="checkbox"/>	<input type="checkbox"/>
မူကြိုဆရာ/မ	<input type="checkbox"/>	<input type="checkbox"/>	သားဖွားဆရာမ	<input type="checkbox"/>	<input type="checkbox"/>	ရေပိုက်သူယ်သူ	<input type="checkbox"/>	<input type="checkbox"/>
အခြား	<input type="checkbox"/>	<input type="checkbox"/>	ပြည်သူ့ကျန်းမာရေးလုပ်သား	<input type="checkbox"/>	<input type="checkbox"/>	စက်ပြင်ဆရာ	<input type="checkbox"/>	<input type="checkbox"/>
မှတ်ချက်			မှတ်ချက်			မှတ်ချက်		

(ဃ) ကျေးရွာသို့ ရောက်ရှိနိုင်သည့် လမ်းအခြေအနေ / ကျေးရွာတစ်ရွာသည် ၎င်း၏ ကျေးရွာအုပ်စုနှင့် ဆက်သွယ်ထားသော လမ်းအခြေအနေ (အောက်ပါတို့ကို ဝိုင်းပါ)

ကျောက်ကြမ်းလမ်း: ကတ္တရာလမ်း: ကွန်ကရစ်လမ်း: မော်တော်ဆိုင်ကယ်လမ်း: ✓
 ကျောက်ခင်းလမ်း: မြေသားလမ်း: ✓ လူသွားလမ်း: ✓ အခြား: _____

(င) ကျေးရွာဖွံ့ဖြိုးမှုစီမံချက်

(၁) လူထုတော်ပြုစီမံကိန်းမစတင်မီ ဤကျေးရွာတွင် ကျေးရွာဖွံ့ဖြိုးမှု စီမံချက်ရှိခဲ့ပါသလား?

(၂) ရှိခဲ့ပါလျှင် ဤစီမံချက်ကို မည်သည့် ခုနှစ်တွင် ပြင်ဆင်ခဲ့ပါသနည်း?

(၃) ဤစီမံချက်ကို ခြုံငုံနှစ်နှစ်အတည်ပြုခဲ့ပါသလား?

ဝိုင်းပါ
 ရှိပါသည်/မရှိပါ/မသိပါ
 နှစ် ၂၀၀၄ /မသိပါ
 ပြုခဲ့ပါသည်/မပြုခဲ့ပါ /မသိပါ

(စ) ခရီးအကွာအဝေး

(၁) ဤကျေးရွာ၏ပဟိုမှ ၎င်းကျေးရွာအုပ်စု၏ပဟိုအထိ ခရီးမိုင်မည်မျှကြာဝေးသနည်း? မိုင်--၁---/မသိပါ

(၂) ဤကျေးရွာမှ ၎င်းကျေးရွာအုပ်စု၏ပဟိုအထိ သွားလာရာတွင်ကြာမြင့်သည့်အချိန်။

ခြောက်သွေ့ရာသီတွင်ကြာချိန်--၁၅ မိနစ်-- တော်လာရုံ/မော်တော်ဆိုင်ကယ်/ခြေလျှင်/လား/မော်တော်ဘုတ်/
အခြား -----

မိုးရာသီတွင်ကြာချိန်--၃၀ မိနစ်-- တော်လာရုံ/မော်တော်ဆိုင်ကယ်/ခြေလျှင်/လား/မော်တော်ဘုတ်/
အခြား -----

(ဆ) ပတ်ဝန်းကျင်ဆိုင်ရာ သဘာဝဘေးအန္တရာယ်

ဤကျေးရွာတွင် ရေကြီးခြင်းကိုသို့ သဘာဝဘေးအန္တရာယ်ကျရောက်ဖူးခြင်း ရှိပါသလား။

မရှိပါ ရှိပါသည် ရှိလျှင်ဖော်ပြပါ ----- ၁-၀-၁၀

(ဇ) ကျေးရွာတွင် ဖွဲ့စည်းထားသော အဖွဲ့အစည်းများ

လူထုပဟိုပြုစီမံကိန်းမတိုင်မီ ဤကျေးရွာတွင် ကျေးရွာဖွံ့ဖြိုးရေးအတွက် အစိုးရ (သို့) ရွာသားများကိုယ်တိုင်(သို့) စီမံကိန်းတစ်ခုခုမှ ဖွဲ့စည်းထားသည့် အဖွဲ့အစည်းများရှိပါသလား။

(၁) -----

(၂) -----

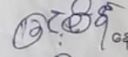
(ဈ) အထွေထွေအုပ်ချုပ်ရေး ဦးစီးဌာန (GAD) မှ မှတ်တမ်းတင်ထားခြင်း

ဤကျေးရွာသည် အထွေထွေအုပ်ချုပ်ရေး ဦးစီးဌာန (GAD) မှ မှတ်တမ်းတင်ထားမှု ရှိပါသလား။

မရှိပါ ရှိပါသည်

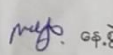
ကျေးရွာခေါင်းဆောင်

အမည် ဦးစိုးစိန်

လက်မှတ်  နေ့. ၁၈.၉.၂၀၁၆

လူထုစည်းရုံးရေးမှူး

အမည် ဦးကျော်စင်

လက်မှတ်  နေ့. ၁၈.၉.၂၀၁၆

၃.၃။ ပုံစံ-၃။ ကျေးရွာဖွံ့ဖြိုးရေးဦးစားပေးအစီအစဉ်(ပထမနှစ်စက်ဝန်း)



ပုံစံ - ၀ - ၃ ကျေးရွာဖွံ့ဖြိုးရေး ဦးစားပေးအစီအစဉ် (Form PC 3)

လမ်းညွှန်ချက်။ အဆင့်(၃) ကျေးရွာဖွံ့ဖြိုးရေးမှန်းချက်အစည်းအဝေး ပြီးဆုံးသောအခါ ကျေးရွာစီမံကိန်း အထောက်အကူပြု ကော်မတီသည် လူထုစည်းရုံးရေးမှူးအကူအညီဖြင့် ဤပုံစံကိုပြည့်စုံအောင် ဖြည့်သွင်းရမည်။

လူထုစည်းရုံးရေးမှူး/ဝန်ထမ်း အမည် ဦးမျိုးမင်း

နေ့စွဲ ၁၈.၉.၂၀၁၈

စက်ဝန်းအား အမှတ်ခြစ်ပါ (✓) ဖ/စက်ဝန်း(၁)
 စက်ဝန်း(၂) စက်ဝန်း(၃) စက်ဝန်း(၄)

ပြည်နယ်/တိုင်း ပဲခူး၊ ပြည်နယ် သဲဇော်၊ ကျေးရွာအုပ်စု ဆောင်ဖြူကြီး၊ ကျေးရွာ ကျေးရွာ၊ စုတေ၊

က။ အခက်အခဲအတားအဆီးများအားဆွေးနွေးခြင်း - ယခုလက်ရှိအခြေအနေတွင် ဤကျေးရွာဖွံ့ဖြိုးတိုးတက်ရေးအတွက် အဓိက အခက်အခဲအတားအဆီးများသည် မည်သည့်များဖြစ်ပါသနည်း။ (အမျိုးသား/သမီး အနည်းဆုံးအခက်အခဲ ၅ ခုစီဖော်ပြပါ)

အမျိုးသား အဖွဲ့မှ တင်ပြသောအခက်အခဲအတားအဆီးများ	အမျိုးသမီး အဖွဲ့မှ တင်ပြသောအခက်အခဲအတားအဆီးများ
၁ မြို့ကုန်တွင် လမ်းမကောင်းရှိ ဘူးလျှော့ခက်ခဲ	၁ လမ်းဖျားမကောင်းရှိ ဘူးလျှော့ခက်ခဲခြင်း
၂ ချောင်းကုတ်တူးမရှိ၍ ခက်ခဲခြင်း	၂ တံတားမရှိ၍ မြို့ကုန်ဘူးလျှော့ခက်ခဲခြင်း
၃ လျှပ်စစ်ဖို့ မရှိ၍ လျှပ်စစ်ဖွင့်ခြင်း	၃ လျှပ်စစ်ဖို့ မရှိ၍ ပညာရေး ခက်ခဲမှုဖြစ်ခြင်း
၄ ဆေးခန်း မရှိ၍ ကျန်းမာရေး ခက်ခဲ	၄ ဆေးခန်းမကောင်းမကောင်းရှိ ကျန်းမာရေး ခက်ခဲ
၅ လယ်ယာသုံး ဆန်ပစ္စည်း မရှိ၍ ခက်ခဲခြင်း	၅ ဆေးခန်း မရှိ၍ ကျန်းမာရေး ခက်ခဲ

ခ။ မျှော်မှန်းခြင်း - နောင်လာမည့် (၅) နှစ် အတွင်း ကျေးရွာဖွံ့ဖြိုးရေး မျှော်မှန်းလျာထားချက်များအား တင်ပြပါ။

အမျိုးသားအဖွဲ့မှ တင်ပြသောမျှော်မှန်းချက်များ	အမျိုးသမီးအဖွဲ့မှ တင်ပြသောမျှော်မှန်းချက်များ
၁ လမ်းဖျားကောင်းမွန်ရန် မျှော်မှန်း	၁ ဘူးလျှော့ကုတ်တူးလမ်းမကောင်းရန် မျှော်မှန်း
၂ မြို့ကုန် ချောင်းကုတ်တူးဖို့ အားပေးရန်	၂ ချောင်းကုတ်တူးရန် မျှော်မှန်း
၃ လျှပ်စစ်ဖို့ ရရှိခြင်းဖြင့် လျှပ်စစ်ဖွင့်ခြင်း	၃ လျှပ်စစ်ဖို့ ရရှိခြင်းဖြင့် လျှပ်စစ်ဖို့ မျှော်မှန်း
၄ ကျန်းမာရေး နေရာ	၄ ဆေးခန်းကောင်းမွန်ရန် မျှော်မှန်း
၅ ဆေးပေးခန်းရရှိရန် မျှော်မှန်း	၅ ဆေးပေးခန်းရရှိရန် မျှော်မှန်း

၅ လယ်ယာသုံး ဆန် ပစ္စည်း များရရှိရန် မျှော်မှန်း

ဂ။ လူထုစီမံကိန်း၏ လာမည့် (၄) နှစ်အတွက် အကျိုးပိုင်သော ဦးစားပေး ဖွံ့ဖြိုးတိုးတက်မှု လုပ်ငန်း အစီအစဉ်များအားဖော်ပြပါ။

အဆင့်	ကျေးရွာအတွက် ဦးစားပေး ဖွံ့ဖြိုးတိုးတက်မှု လုပ်ငန်းစဉ်များ	အဆိုပြုသူ (အမျိုးသားများ/ အမျိုးသမီးများ/ အမျိုးသား+ အမျိုးသမီး)	ခန့်မှန်းကုန်ကျစရိတ်	အကျိုးခံစားခွင့်ရှိသူ ခန့်မှန်းခြေအရေအတွက်
၁	လမ်း (၂၇၅၅ ခေ့)	၈ + ၆		
၂	တံတား	၈ + ၆		
၃	လျှပ်စစ်ဖို့	၈ + ၆		
၄	ဆေးခန်း	၆		
၅	ဆေးပေးခန်း	၈ + ၆		



ဃ။ လူထုစိမ့်ကိန်း၏ လာမည့် (၄) နှစ်အတွက် အကျိုးမပင်သော ဦးစားပေး ဖွံ့ဖြိုးတိုးတက်မှု လုပ်ငန်း အစီအစဉ်များအားဖော်ပြပါ။

အဆင့်	ကျေးရွာအတွက် ဦးစားပေး ဖွံ့ဖြိုး တိုးတက်မှု လုပ်ငန်းစဉ်များ	အဆိုပြုသူ (အမျိုးသားများ/ အမျိုးသမီးများ/ အမျိုးသား+ အမျိုးသမီး)	အခန်းကဏ္ဍ
၁	နှိုင်းပျဉ်းရေး စနစ်ပစ္စည်း	၈	
၂			
၃			
၄			
၅			

ခေါင်းဆောင်၊ ကျေးရွာစိမ့်ကိန်းအထောက်အကူပြုကော်မိတီမှ အတည်ပြုသည်။

အမည် ----- လက်မှတ် ----- နေ့.စွဲ -----

၃.၄။ ပုံစံ-၁။ ကျေးရွာအခြေခံအချက်အလက်များ(ဒုတိယနှစ်စက်ဝန်း)

	အမျိုးသား(အရေအတွက်)	အမျိုးသမီး(အရေအတွက်)	စုစုပေါင်းအရေအတွက်
လူဦးရေ			
လူမျိုးစု (၁)-----	၅၈	၆၄	၁၂၂
လူမျိုးစု (၂)-----			
လူမျိုးစု (၃)-----			
အခြား			
အိမ်ထောင်ဦးစီး	၂၉	၁၀	၃၉

(ခ)အခြေခံအဆောက်အအုံ အသုံးအဆောင်များ

ဓာသင်ကျောင်း	အမှတ် ခြံမပါ	ကျန်းမာရေး	အမှတ် ခြံမပါ	ဘာသာရေးအဆောက် အအုံများ	အမှတ် ခြံမပါ
အထက်တန်းကျောင်း	<input type="checkbox"/>	ဆေးရုံ	<input type="checkbox"/>	ဝေတီ	<input type="checkbox"/>
အလယ်တန်းကျောင်း	<input type="checkbox"/>	ကျန်းမာရေးဌာန	<input type="checkbox"/>	ဘုန်းကြီးကျောင်း	<input type="checkbox"/>
မူလတန်းကျောင်း	<input type="checkbox"/>	ကျန်းမာရေးဌာနခွဲ	<input type="checkbox"/>	ဟိန္ဒူဘုရားကျောင်း	<input type="checkbox"/>
မူကြိုကျောင်း	<input type="checkbox"/>	ဆေးပေးခန်း	<input type="checkbox"/>	ခရစ်ယာန်ကျောင်း	<input type="checkbox"/>
အခြား	<input type="checkbox"/>	အခြား	<input type="checkbox"/>	ဗလီ	<input type="checkbox"/>
				အခြား	<input type="checkbox"/>
မှတ်ချက်		မှတ်ချက်		မှတ်ချက်	

(၁) ကျွမ်းကျင်သူများမှတ်တမ်း (ကျေးရွာတွင်နေထိုင်သော သို့မဟုတ် တခြားရွာမှလာရောက်သောကျွမ်းကျင်သူများ)

(၁) စာသင်ကျောင်း			(၂) ကျန်းမာရေး			(၃) လက်မှုပညာရှင်		
	ရွာတွင်နေထိုင်သူ	အခြားရွာမှလာသူ		ရွာတွင်နေထိုင်သူ	အခြားရွာမှလာသူ		ရွာတွင်နေထိုင်သူ	အခြားရွာမှလာသူ
မူလတန်းပြဆရာ/မ	<input type="checkbox"/>	<input type="checkbox"/>	ဆရာဝန်	<input type="checkbox"/>	<input type="checkbox"/>	လက်သမား	<input checked="" type="checkbox"/>	<input type="checkbox"/>
အထက်တန်းပြဆရာ/မ	<input type="checkbox"/>	<input type="checkbox"/>	လက်ထောက်ကျန်းမာရေးမှူး	<input type="checkbox"/>	<input type="checkbox"/>	ပန်းရံ	<input checked="" type="checkbox"/>	<input type="checkbox"/>
အလယ်တန်းပြဆရာ/မ	<input type="checkbox"/>	<input type="checkbox"/>	အမျိုးသမီးကျန်းမာရေးဆရာမ	<input type="checkbox"/>	<input type="checkbox"/>	လျှပ်စစ်ကျွမ်းကျင်ပီးသမား	<input type="checkbox"/>	<input type="checkbox"/>
မူကြံဆရာ/မ	<input type="checkbox"/>	<input type="checkbox"/>	သားဖွားဆရာမ	<input type="checkbox"/>	<input type="checkbox"/>	ရေပိုက်သွယ်သူ	<input type="checkbox"/>	<input type="checkbox"/>
အခြား	<input type="checkbox"/>	<input type="checkbox"/>	ပြည်သူ့ကျန်းမာရေးလုပ်သား	<input type="checkbox"/>	<input type="checkbox"/>	စက်ပြင်ဆရာ	<input type="checkbox"/>	<input type="checkbox"/>
မှတ်ချက်			မှတ်ချက်			မှတ်ချက်		

(ဃ) ကျေးရွာသို့ ရောက်ရှိနိုင်သည့်လမ်းအခြေအနေ / ကျေးရွာတစ်ရွာသည် ၎င်း၏ကျေးရွာအုပ်စုနှင့် ဆက်သွယ်ထားသော လမ်းအခြေအနေ (အောက်ပါတို့ကိုရိုင်းပါ)

ကျောက်ကြမ်းလမ်း ကတ္တရာလမ်း ကွန်ကရစ်လမ်း မော်တော်ဆိုင်ကယ်လမ်း
 ကျောက်ခင်းလမ်း မြေသားလမ်း လူသွားလမ်း အခြား မြေအုတ်

- (င) ကျေးရွာဖွံ့ဖြိုးမှုစီမံချက် ဝိုင်းပါ
- (စ) လူထုပတ်ပြုစီမံကိန်းမစတင်မှ ဤကျေးရွာတွင်ကျေးရွာဖွံ့ဖြိုးမှုစီမံချက်ရှိခဲ့ပါသလား? ရှိပါသည်/မရှိပါ/မသိပါ
- (ဆ) ရှိခဲ့ပါလျှင် ဤစီမံချက်ကို မည်သည့် ခုနှစ်တွင်ပြင်ဆင်ခဲ့ပါသနည်း? နှစ်-----/မသိပါ
- (ဇ) ဤစီမံချက်ကို မြို့နယ်မှအတည်ပြုခဲ့ပါသလား? ပြုခဲ့ပါသည်/မပြုခဲ့ပါ /မသိပါ

(စ) ခရီးအကွာအဝေး

(၁) ဤကျေးရွာ၏ပဟိုမှ၎င်းကျေးရွာအုပ်စု၏ပဟိုအထိခရီးခိုင်းမည်မျှကွာဝေးသနည်း? မိုင်-၉.၁၅-/-မသိပါ

(၂) ဤကျေးရွာမှ ၎င်းကျေးရွာအုပ်စုပဟိုအထိသွားလာရာတွင်ကြာမြင့်သည့်အချိန်။

ခြောက်သွေ့ရာသီတွင်ကြာချိန်- ၁၅ မိနစ် ----- ထော်လာဂျီ/မော်တော်ဆိုင်ကယ်/ခြေလျင်/လား/မော်တော်ဘုတ်/
အခြား: -----

မိုးရာသီတွင်ကြာချိန်- ၁၅ မိနစ် ----- ထော်လာဂျီ/မော်တော်ဆိုင်ကယ်/ခြေလျင်/လား/မော်တော်ဘုတ်/
အခြား: -----

(ဆ) ပတ်ဝန်းကျင်ဆိုင်ရာသဘာဝဘေးအန္တရာယ်

ဤကျေးရွာတွင်ကြေးခြင်းကဲ့သို့ သဘာဝဘေးအန္တရာယ်ကျရောက်ဖူးခြင်း ရှိပါသလား။

မရှိပါ ရှိပါသည် ရှိလျှင်ဖော်ပြပါ-----

(ဇ) ကျေးရွာတွင် ဖွဲ့စည်းထားသော အဖွဲ့အစည်းများ

လူထုပဟိုပြုစီမံကိန်းမတိုင်မီ ဤကျေးရွာတွင် ကျေးရွာဖွံ့ဖြိုးရေးအတွက် အစိုးရ(သို့)ရွာသားများကိုယ်တိုင်(သို့) စီမံကိန်းတစ်ခုခုမှ ဖွဲ့စည်းထားသည့် အဖွဲ့အစည်းများရှိပါသလား။

(၁) -----

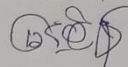
(၂) -----

(ဈ) အထွေထွေအုပ်ချုပ်ရေး ဦးစီးဌာန (GAD) မှ မှတ်တမ်းတင်ထားခြင်း


ဤကျေးရွာသည် အထွေထွေအုပ်ချုပ်ရေး ဦးစီးဌာန (GAD) မှ မှတ်တမ်းတင်ထားမှု ရှိပါသလား။

မရှိပါ ရှိပါသည်

ကျေးရွာခေါင်းဆောင်

အမည် ဦးမြင့်စိန်
လက်မှတ်  နေ့စွဲ ၁.၁၁.၂၀၁၉

လူထုစည်းရုံးရေးမှူး

အမည် ဦးထွန်းဦးဦး
လက်မှတ်  နေ့စွဲ ၁.၁၁.၂၀၁၉

၃.၅။ ပုံစံ-၂။ စီမံကိန်းစက်ဝန်းအချိန်ဇယား(ဒုတိယနှစ်စက်ဝန်း)

ပုံစံ - ၀-၂ - စီမံကိန်းစက်ဝန်းအချိန်ဇယား (PC 2)

ရည်ရွယ်ချက်/လက်ထောက်နည်းပညာရေးရန်ကမ်း အမည် - စီမံကိန်းစက်ဝန်း

နေ့စွဲ 1.11.2019 စက်ဝန်းအဖွဲ့ဝင်ကြားရှိ စီမံကိန်းစက်ဝန်းအချိန်ဇယား (၂) စက်ဝန်း(၁) စက်ဝန်း(၂) စက်ဝန်း(၃) စက်ဝန်း(၄)

ပြည်နယ်/တိုင်း ပြည် မြို့နယ် ဘဲတန်း ကျေးရွာအုပ်စု အောင်မြင်တော အစည်းအဝေးတွင် တက်ရောက်ခဲ့သည့် အစည်းအဝေးတွင် တက်ရောက်ခဲ့သည့် အစည်းအဝေး

စီမံကိန်းစက်ဝန်းအမည်	ဘဲတန်း		ကျေးရွာအုပ်စု		ကျေးရွာ		ကျေးရွာအုပ်စု		ကျေးရွာအုပ်စု	
	စတင်သည့် နေ့	ပြီးဆုံးသည့် နေ့	အချိန်အရ အတွက်	အချိန်အရ အတွက်	အစီအစဉ် အရ အတွက်	လူမျိုးစုတက်ရောက်သူ အရေအတွက် နှင့် လူမျိုးစုအမည်	အစီအစဉ် ပေါင်း	အစီအစဉ် %		
၀။ တေဇာရ်စီမံကိန်း စီမံကိန်းအစည်းအဝေး	၇.၁၁.၂၀၁၉	၁၁.၁၁.၂၀၁၉	၁၄	၁၅	၃၃	၀၁၁ ၃၄	၃၉	၈၅.၆၅%		
၂။ တေဇာရ်စီမံကိန်းစီမံကိန်းအစည်းအဝေး	၁၁.၁၁.၂၀၁၉	၁၁.၁၁.၂၀၁၉	၁၄	၁၆	၃၃	၀၁၁ ၃၃	၃၉	၈၄.၆၅%		
၃။ တေဇာရ်စီမံကိန်းစီမံကိန်းအစည်းအဝေး										
၄။ မြို့နယ်အစည်းအဝေးစီမံကိန်းအစည်းအဝေး			၁၆	၁၆	၃၃	၀၁၁ ၃၃				
၅။ မြို့နယ် စီမံကိန်းအစည်းအဝေး အစည်းအဝေး										

၃.၆။ ပုံစံ-၃။ ကျေးရွာဖွံ့ဖြိုးရေးဦးစားပေးအစီအစဉ်(ဒုတိယနှစ်စက်ဝန်း)

ပုံစံ - ၈-၃ ကျေးရွာဖွံ့ဖြိုးရေး ဦးစားပေးအစီအစဉ် (Form PC 3)

လမ်းညွှန်မှုကော်မရှင်(၃)ကျေးရွာမှူးမှန်းရက်အစည်းအဝေးပြီးဆုံးသောအခါ ကျေးရွာစီမံကိန်း အထောက်အကူပြု ကော်မတီသည် လူထုစည်းရုံးရေးမှူးအကူအညီဖြင့် ဤပုံစံကိုပြည့်စုံအောင် ဖြည့်သွင်းရမည်။			
လူထုစည်းရုံးရေးမှူး/ဝန်ထမ်း အမည် - <u>ဦး ထွန်း နီ</u>			
နေ့စွဲ - ၁ . ၁၁ . ၂၀၁၉ .		စက်ဝန်းအား အမှတ်ခြစ်ပါ (✓) <input checked="" type="checkbox"/> စက်ဝန်း(၁) <input type="checkbox"/> စက်ဝန်း(၂) <input type="checkbox"/> <input type="checkbox"/> စက်ဝန်း(၃) <input type="checkbox"/> စက်ဝန်း(၄) <input type="checkbox"/>	
ပြည်နယ်/တိုင်း <u>ပဲခူး</u>	မြို့နယ် <u>ပဲခူး</u>	ကျေးရွာအုပ်စု <u>မောက်ရွှေကြီး</u>	ကျေးရွာ <u>ကျားစု</u>

က။ အခက်အခဲအတားအဆီးများအားဆွေးနွေးခြင်း - ယခုလက်ရှိအခြေအနေတွင်ဤကျေးရွာဖွံ့ဖြိုးတိုးတက်ရေးအတွက် အဓိကအခက်အခဲအတားအဆီးများသည် မည်သည်များဖြစ်ပါသနည်း။ (အမျိုးသား/သမီး အနည်းဆုံးအခက်အခဲ ၅ ခုစီဖော်ပြပါ)

အုပ်စုဖွံ့ဖြိုးရေးမှူးများမှ တင်ပြသောအခက်အခဲအတားအဆီးများ	
(၁) လမ်းမကောင်းသောကြောင့် မီးဖွားရေး၊ လျှန်းဆေးရေး၊ ပညာရေး၊ လူထုစည်းရုံးရေးဝယ်ယူရေးတို့တွင် ဆင်ခဲပါသည်။	<input type="checkbox"/> ကျား <input checked="" type="checkbox"/> မကျား + မ
(၂) ရွာပြင်မီး မရှိသောကြောင့် လူနေအန္တရာယ်အတားအဆီး နှိမ်နင်းပါသည်။	<input type="checkbox"/> ကျား <input checked="" type="checkbox"/> မကျား + မ
(၃) ဆေးပေးခန်း မရှိသောကြောင့် ရွာလူထုမှာ ဗဟုသုတ ရရှိရန် ခက်ခဲပါသည်။	<input type="checkbox"/> ကျား <input checked="" type="checkbox"/> မကျား + မ
(၄) မူလကလေး မရှိသောကြောင့် ကလေးများ စားသောက် နေရာမရှိပါ။	<input type="checkbox"/> ကျား <input checked="" type="checkbox"/> မကျား + မ
(၅) ကျောင်းလူထုကား မရှိသောကြောင့် လူနာ သွယ်ယူရေးတွင် သွားလာရန် ခက်ခဲပါသည်။	<input type="checkbox"/> ကျား <input checked="" type="checkbox"/> မကျား + မ
	<input type="checkbox"/> ကျား <input type="checkbox"/> မကျား + မ
	<input type="checkbox"/> ကျား <input type="checkbox"/> မကျား + မ
	<input type="checkbox"/> ကျား <input type="checkbox"/> မကျား + မ
	<input type="checkbox"/> ကျား <input type="checkbox"/> မကျား + မ
	<input type="checkbox"/> ကျား <input type="checkbox"/> မကျား + မ
	<input type="checkbox"/> ကျား <input type="checkbox"/> မကျား + မ

၁။ မျှော်မှန်းခြင်း- နောင်လာမည့် (၅) နှစ် အတွင်း ကျေးရွာဖွံ့ဖြိုးရေး မျှော်မှန်းလျာထားချက်များအား တင်ပြပါ။

အုပ်စုဖွံ့ဖြိုးရေးအဖွဲ့များမှ တင်ပြသော မျှော်မှန်းချက်များ	
၁) လမ်းကောင်းလာပါက စီးပွားရေး၊ လျှပ်စီးဓာတ်၊ ယာဉာဏေ၊ ထူးသန်း၊ ကောင်းဝယ်ရေးတို့ ပြုလုပ်ရာတွင် အဆင်ပြေလာမည်။	<input type="checkbox"/> ကျား <input type="checkbox"/> မ <input type="checkbox"/> ဖြစ်ကျား+ မ
၂) လျှပ်စစ်ဇီးရုတ်ကောင်းလာလျှင် နားထောင်ရာတွင် ဖြစ်စားလာမည်။ တဆေးများ စာကြည့်ကုန် နှင့် နားထောင်ရာတွင် လျှပ်စီးဖြင့် ပြုမည်။	<input type="checkbox"/> ကျား <input type="checkbox"/> မ <input type="checkbox"/> ဖြစ်ကျား+ မ
၃) ခေပေးခန်းရှိလာပါက ရွာထူထူ၏ လျှပ်စီးဓာတ်ကို ကြိုတင် တာဝန်ယူပြီး ထုတ်ဖြန့်ဖြူးရာတွင် အထူးအားပေးမည်။	<input type="checkbox"/> ကျား <input type="checkbox"/> မ <input type="checkbox"/> ဖြစ်ကျား+ မ
၄) မူလအခြေအနေဖြင့် ရှိလာပါက တဆေးများ နားထောင်ရာတွင် ကျင့်သုံးလာမည်။ ကြားဂါးဖြင့် ဖြစ်စားရာတွင် စီးပွားရေး လုပ်ကိုင်နိုင်မည်။	<input type="checkbox"/> ကျား <input type="checkbox"/> မ <input type="checkbox"/> ဖြစ်ကျား+ မ
၅) နေရာထူထူကား ရှိလာပါက သွားလာရာ လွယ်ကူပြီး ထူးသန်းကောင်းဝယ်ရေး လုပ်ကိုင်ရာတွင် အဆင်ပြေ ရွာထူထူလာမည်။	<input type="checkbox"/> ကျား <input type="checkbox"/> မ <input type="checkbox"/> ဖြစ်ကျား+ မ
	<input type="checkbox"/> ကျား <input type="checkbox"/> မ <input type="checkbox"/> ကျား+ မ
	<input type="checkbox"/> ကျား <input type="checkbox"/> မ <input type="checkbox"/> ကျား+ မ
	<input type="checkbox"/> ကျား <input type="checkbox"/> မ <input type="checkbox"/> ကျား+ မ
	<input type="checkbox"/> ကျား <input type="checkbox"/> မ <input type="checkbox"/> ကျား+ မ
	<input type="checkbox"/> ကျား <input type="checkbox"/> မ <input type="checkbox"/> ကျား+ မ



၂။ လူထုစီမံကိန်း၏ လာမည့် (၄) နှစ်အတွက် အကျိုးပင်သော ဦးစားပေး ဖွံ့ဖြိုးတိုးတက်မှု လုပ်ငန်း အစီအစဉ်များအားဖော်ပြပါ။

ဦးစားပေးအဆင့်	ကျေးရွာအတွက် ဦးစားပေး ဖွံ့ဖြိုးတိုးတက်မှု လုပ်ငန်းစဉ်များ	အဆိုပြုသူ (ကျား၊ မ၊ ကျား+မ)	အခန်း ကဏ္ဍ	ခန့်မှန်း ကုန်ကျစရိတ်	အကျိုးခံစားခွင့်ရှိသူ ခန့်မှန်းခြေအရေအတွက်		
					ကျား	မ	ပေါင်း
၁	အစဉ်းအစား ခန်းမ	ကျား + မ			၅၈	၆၄	၁၂၂
၂	လျှပ်စစ်ဇီး	ကျား + မ			၅၈	၆၄	၁၂၂
၃	ရွာတွင်း မြေရိုက်ခင်း အဆင်ပြေစေရေး	ကျား + မ			၅၈	၆၄	၁၂၂
၄	လမ်းကောင်းယာဉာဏေ ခြေလှမ်း	ကျား + မ			၅၈	၆၄	၁၂၂
၅	လျှပ်စစ်ဇီးပေးစနစ်	ကျား + မ			၅၈	၆၄	၁၂၂
၆							
၇							

ပုထိုးကိန်း၏ လာမည့် (၄) နှစ်အတွက် အကျုံးမဝင်သော ဦးစားပေး ဖွံ့ဖြိုးတိုးတက်မှု လုပ်ငန်း အစီအစဉ်များအားဖော်ပြပါ။

အဆင့်	ကျေးရွာအတွက် ဦးစားပေး ဖွံ့ဖြိုး တိုးတက်မှု လုပ်ငန်းစဉ်များ	အဆိုပြုသူ (အမျိုးသားများ/ အမျိုးသမီးများ/ အမျိုးသား+ အမျိုးသမီး)	အစန်းကဏ္ဍ
၁	အင်အားစွမ်းထက် ထိန်းသိမ်းရေး	မ	Livelihoods
၂	လက်ဖျံ ဗဟိုထိန်းသိမ်းရေး	လူား + မ	Livelihoods
၃	စက်ပြင် ထိန်းသိမ်းရေး	လူား	Livelihoods
၄	စေ့စပ်ပုံစံ	လူား + မ	
၅			
၆			

ခေါင်းစောင်၊ ကျေးရွာကိန်းအထောက်အကူပြုကော်မီတီမှအတည်ပြုသည်။

အမည် ဦးကျော်ကျော်စိုင်း လက်မှတ်  နေ့စွဲ ၁.၁၁.၂၀၁၉
 ဒေါ်ခင်ကျော်စိုင်း 

၄။ကျေးရွာစီမံကိန်းအထောက်အကူပြု ကော်မတီဝင်များစာရင်း

ကျေးရွာအုပ်စု - စောက်ခြံကြီး

ကျေးရွာ - ကျားစုကျေးရွာ

စဉ်	အမည်	ဘာသာ	ကျား/မ	ရာထူးတာဝန်
၁	ဦးထွန်းထွန်းနိုင်	ဗုဒ္ဓ	ကျား	ကျေးရွာစီထောက်ဥက္ကဋ္ဌ
၂	ဒေါ်ခရေဂျူလိုင်မိုး	ဗုဒ္ဓ	မ	ကျေးရွာစီထောက်ဥက္ကဋ္ဌ
၃	ဦးမြသောင်း	ဗုဒ္ဓ	ကျား	ဝယ်ယူရေးဆပ်ကော်မတီ
၄	ဒေါ်သီဂီအောင်	ဗုဒ္ဓ	ကျား	ဝယ်ယူရေးဆပ်ကော်မတီ
၅	ဦးအောင်ပြည့်စုံ	ဗုဒ္ဓ	မ	ဝယ်ယူရေးဆပ်ကော်မတီ
၆	ဒေါ်ဝိုင်းကြည်	ဗုဒ္ဓ	မ	စောင့်ကြည့်ကြီးကြပ်ရေးဆပ်ကော်မတီ
၇	ဒေါ်သက်နိုင်စိုး	ဗုဒ္ဓ	ကျား	စောင့်ကြည့်ကြီးကြပ်ရေးဆပ်ကော်မတီ
၈	ဒေါ်ဇင်မာခိုင်	ဗုဒ္ဓ	မ	စောင့်ကြည့်ကြီးကြပ်ရေးဆပ်ကော်မတီ
၉	ဦးတိုက်စိုး	ဗုဒ္ဓ	ကျား	ပြုပြင်ထိန်းသိမ်းရေးဆပ်ကော်မတီ
၁၀	ဒေါ်နီနွယ်ထွန်း	ဗုဒ္ဓ	မ	ပြုပြင်ထိန်းသိမ်းရေးဆပ်ကော်မတီ
၁၁	ဒေါ်ခင်သွယ်မြင့်	ဗုဒ္ဓ	မ	ပြုပြင်ထိန်းသိမ်းရေးဆပ်ကော်မတီ
၁၂	ဦးဝင်းလှိုင်	ဗုဒ္ဓ	ကျား	အကြံပြုတိုင်ကြားရေးတာဝန်ခံ
၁၃	ဒေါ်မိမိအောင်	ဗုဒ္ဓ	မ	အကြံပြုတိုင်ကြားရေးတာဝန်ခံ
၁၄	ဦးလှမြင့်	ဗုဒ္ဓ	ကျား	ကျေးရွာစေတနာဝန်ထမ်း
၁၅	ဒေါ်ကြည်	ဗုဒ္ဓ	မ	ကျေးရွာစေတနာဝန်ထမ်း
၁၆	ဦးဖြိုးဝေအောင်	ဗုဒ္ဓ	ကျား	ကျေးရွာငွေစာရင်းကိုင်



၃။ ဆုံးဖြတ်ချက်

ကျား ခုတူငှါ ကျေးဇူးတင် နှုတ်ခွန်းတော် နှိ

(ဝ+ဒ) ဖြစ် စေရည်: စခေး: ဆုံဖြတ်ချက် များ ဖွား ဆောက်ပါ နာတို့ ဖြစ်ပါ
သည်။

ဦးစားလေး ဖြစ်ရန် များ	အဆင့်
အဆင့်: ဝေးကင်းစွာ	၁
မျှတစွာ ဖြစ်	၂
အတိုင်း အဆင့်မြင့်တင်ခြင်း < ဖွားတစ် >	၃
လက်: ဝေး ၀/၁၀၀ အကြောင်း	၄
ကျေးဇူးတင်စေလေး စေရည်	၅

ထို့အပြင် အိမ်ထိုင် ဖြစ်ရန် အောင်မြင် ဖြစ်ရန် အောင်မြင်
 စက်မှုတို့ ဖွား ဖွား ဖွား ဖွား ဖွား ဖွား ဖွား ဖွား ဖွား ဖွား ဖွား ဖွား ဖွား ဖွား ဖွား ဖွား
 ဖွား ဖွား ဖွား ဖွား ဖွား ဖွား ဖွား ဖွား ဖွား ဖွား ဖွား ဖွား ဖွား ဖွား ဖွား ဖွား
 ဖွား ဖွား ဖွား ဖွား ဖွား ဖွား ဖွား ဖွား ဖွား ဖွား ဖွား ဖွား ဖွား ဖွား ဖွား ဖွား
 ဖွား ဖွား ဖွား ဖွား ဖွား ဖွား ဖွား ဖွား ဖွား ဖွား ဖွား ဖွား ဖွား ဖွား ဖွား ဖွား

မှတ်တမ်းတင်သူ

လက်မှတ် ငွ်
 အမည် ဒေါ်အိမ်စိန်စိန်
 ရာထူး င

မှတ်တမ်းပုံများ



၆။ ကဏ္ဍလိုက်ဦးစားပေးဖွံ့ဖြိုးရေးလုပ်ငန်းစဉ်များ

ဆောင်ရွက်ပြီး ရေပံစု .

ကဏ္ဍအလိုက်လုပ်ငန်းအနှစ်ချုပ်ပေးသော လျာထားစာတမ်းအမျိုးအစားများ .

ကဏ္ဍ	စဉ်	လုပ်ငန်းအမျိုးအစား	အဆိုပြုသူ (အမှန်ဖြစ်ရန်)		ခုနှစ်	ထောက်ပံ့မည့် အဖွဲ့အစည်း (သို့) ဌာန	မှတ်ချက်
			ကျား	မ			
အခြေခံအဆောက်အအုံကဏ္ဍ (လမ်း/တံတား/ရေပြန်ချေ/ မီးလောင်ရေး)	၁	ရွာတွင်းကြေးမုံတန်း		✓	၂၀၁၈	၂.၅.၁	ပြီးစီး
	၂	ရွာပြင်စစ်မီး		✓			
	၃	ရွာဝင်ပေါ်ကြေးမုံတန်းအဆောက်အအုံ		✓			
	၄	ကျောင်းတိုက်ကြေးမုံတန်း		✓			
	၅	လမ်းအားလုံး/ယာရေအောင်း		✓			
လူမှုစီးပွားကဏ္ဍ (ပညာရေး/ကျန်းမာရေးနှင့် ဆိုင်သော အဆောက်အအုံများနှင့် အခြားလုပ်ငန်းများ)	၁	အစည်းအဝေးခန်းမ		✓			
	၂	ကျေးရွာကျေးဇူးတင်အိမ်	✓				
	၃	အားလုံးခန်းမ	✓				
သက်မွေးဝမ်းကြောင်းကဏ္ဍ (စိုက်ပျိုးရေး/မြေဖွံ့ဖြိုးရေးနှင့် ဆိုင်သော အဆောက်အအုံများနှင့် အခြားလုပ်ငန်းများ)	၁	အိမ်ရှည်အိမ်တန်း					
	၂	လက်ဖျံအိမ်တန်း					
	၃	စက်ပြင်ခန်းမ					
	၄	အိမ်အိမ်စား					
သဘာဝဘေးအန္တရာယ် လျော့ပါးရေးကဏ္ဍ							
အခြားကဏ္ဍ (ဤအစဉ်များကို လွှဲပြောင်းနိုင်ခြင်းနှင့် အကောင်အထည်ဖော် ဆောင်ရွက်ပေးနိုင်ခြင်းမရှိသော လုပ်ငန်းများ)							

