

ပြည်ထောင်စုသမ္မတမြန်မာနိုင်ငံတော်အစိုးရ
စိုက်ပျိုးရေး၊ မွေးမြူရေးနှင့် ဆည်မြောင်းဝန်ကြီးဌာန
(ကျေးလက်ဒေသဖွံ့ဖြိုးတိုးတက်ရေးဦးစီးဌာန)

လူထုပဟိုပြုစီမံကိန်း



National Community Driven Development Project
(NCDDP)



ကျေးရွာဖွံ့ဖြိုးရေးအစီအစဉ်
Village Development Plan (VDP)

ပန်းတောင်းမြို့နယ်

၂၀၁၉ ခုနှစ်

ဖရုံကားကျေးရွာအုပ်စု၊ ကျားခြေရာကျေးရွာ။



ဗာတိကာ

- ၁။ ပန်းတောင်းမြို့နယ် အခြေပြမြေပုံ 3
- ၂။ ကျေးရွာအုပ်စု အခြေပြမြေပုံ 4
- ၃။ ကျေးရွာအုပ်စု တွင်ပါဝင်သောကျေးရွာများစာရင်း 4
- ၄။ ကျေးရွာအခြေခံအချက်အလက်များ (ကျေးရွာသမိုင်းကြောင်း)..... 5
- ၅။ လူထုပူးပေါင်းပါဝင်သော လူမှုဆန်းစစ်ခြင်းနှင့် အကဲဖြတ်ခြင်းလုပ်ငန်းစဉ် အကျဉ်းချုပ်ဇယား..... 8
- ၆။ ကျေးရွာဖွံ့ဖြိုးရေးအစီအစဉ်အတွက်အသုံးပြုခဲ့သော PRA Tools တစ်ခုချင်းစီအတွက် သုံးသပ်ချက်များ
..... 9
 - ၆.၁။ ကျား၊ မ ပင့်ကူအိမ်သုံးသပ်ခြင်း 9
 - ၆.၂။ ကျား/မ ပင့်ကူအိမ်သုံးသပ်ချက်..... 9
 - ၆.၃။ ကျေးရွာအရင်းအမြစ်အသုံးချမှုဇယား 10
 - ၆.၄။ ကျေးရွာအရင်းအမြစ်အသုံးချမှုဇယား သုံးသပ်ချက် 10
 - ၆.၅။ ဥစ္စာဓနကြွယ်ဝမှု အဆင့်သတ်မှတ်ခြင်း 11
 - ၆.၆။ ဥစ္စာဓနကြွယ်ဝမှု အဆင့်သတ်မှတ်ခြင်းသုံးသပ်ချက် 11
 - ၆.၇။ အဖွဲ့အစည်းချိတ်ဆက်မှုပြမြေပုံ 12
 - ၆.၈။ အဖွဲ့အစည်းချိတ်ဆက်မှုပြမြေပုံ သုံးသပ်ချက် 12
 - ၆.၉။ ရာသီခွင်ပြ ပြက္ခဒိန်..... 13
 - ၆.၁၀။ ရာသီခွင်ပြ ပြက္ခဒိန်သုံးသပ်ချက် 13
 - ၆.၁၁။ လူမှုရေးနှင့်ကျေးရွာအရင်းအမြစ်ပြမြေပုံ 14
 - ၆.၁၂။ လူမှုရေးနှင့် ကျေးရွာအရင်းအမြစ်ပြမြေပုံ သုံးသပ်ချက် 14
- ၇။ ကော်မတီဝင်များရွေးချယ်ခြင်းနှင့် ကျေးရွာဖွံ့ဖြိုးရေးအစီအစဉ်ဆောင်ရွက်မှုမှတ်တမ်းခါတ်ပုံများ..... 15
 - ၇.၁။ ကျေးရွာအစည်းအဝေးနှင့် PRA Tools များအသုံးပြု၍ အချက်အလက်ကောက်ခံခြင်း..... 15
 - ၇.၂။ ကျေးရွာ၏ စီမံကိန်းအထောက်အကူပြု ကျေးရွာကော်မတီဝင်များစာရင်း 16
- ၈။ ကျေးရွာအချတ်အလက်(ပုံစံ-၁)..... 17
 - ၈.၁။ ပထမနှစ်စက်ဝန်း ကျေးရွာအချတ်အလက်(ပုံစံ-၁) 17
 - ၈.၂။ ဒုတိယနှစ်စက်ဝန်း ကျေးရွာအချတ်အလက်(ပုံစံ-၁)..... 20
 - ၈.၃။ တတိယနှစ်စက်ဝန်း ကျေးရွာအချတ်အလက်(ပုံစံ-၁)..... 23
- ၉။ စီမံကိန်းစက်ဝန်း အချိန်ဇယား (ပုံစံ -၂)..... 26
 - ၉.၁။ ပထမနှစ် စီမံကိန်းစက်ဝန်း အချိန်ဇယား (ပုံစံ -၂)..... 26



National Community Driven Development Project (Padaung) Township, Bago Region)

၉.၂။ ဒုတိယနှစ် စီမံချက်စက်ဝန်းအချိန်ဇယား (ပုံစံ -၂)..... 27

၉.၃။ တတိယနှစ် စီမံချက်စက်ဝန်းအချိန်ဇယား (ပုံစံ -၂)..... 28

၁၀။ ကျေးရွာဖွံ့ဖြိုးရေး ဦးစားပေးအစီအစဉ် (ပုံစံ-၃)..... 29

၁၀.၁။ ပထမနှစ်စက်ဝန်း ကျေးရွာဖွံ့ဖြိုးရေး ဦးစားပေးအစီအစဉ် (ပုံစံ-၃)..... 29

၁၀.၂။ ဒုတိယနှစ်စက်ဝန်း ကျေးရွာဖွံ့ဖြိုးရေး ဦးစားပေးအစီအစဉ် (ပုံစံ-၃)..... 31

၁၀.၃။ တတိယနှစ်စက်ဝန်း ကျေးရွာဖွံ့ဖြိုးရေး ဦးစားပေးအစီအစဉ် (ပုံစံ-၃)..... 33

၁၁။ ကျေးရွာအုပ်စု စီမံကိန်းလုပ်ငန်းခွဲရွေးချယ်ခြင်း (ပုံစံ-၄)..... 35

၁၁.၁။ ပထမနှစ်စက်ဝန်း ကျေးရွာအုပ်စု စီမံကိန်းလုပ်ငန်းခွဲရွေးချယ်ခြင်း (ပုံစံ-၄)..... 35

၁၁.၂။ ဒုတိယနှစ်စက်ဝန်း ကျေးရွာအုပ်စု စီမံကိန်းလုပ်ငန်းခွဲရွေးချယ်ခြင်း (ပုံစံ-၄)..... 36

၁၁.၃။ တတိယနှစ်စက်ဝန်း ကျေးရွာအုပ်စု စီမံကိန်းလုပ်ငန်းခွဲရွေးချယ်ခြင်း (ပုံစံ-၄)..... 37

၁၂။ အစည်းအဝေးမှတ်တမ်းများ 38

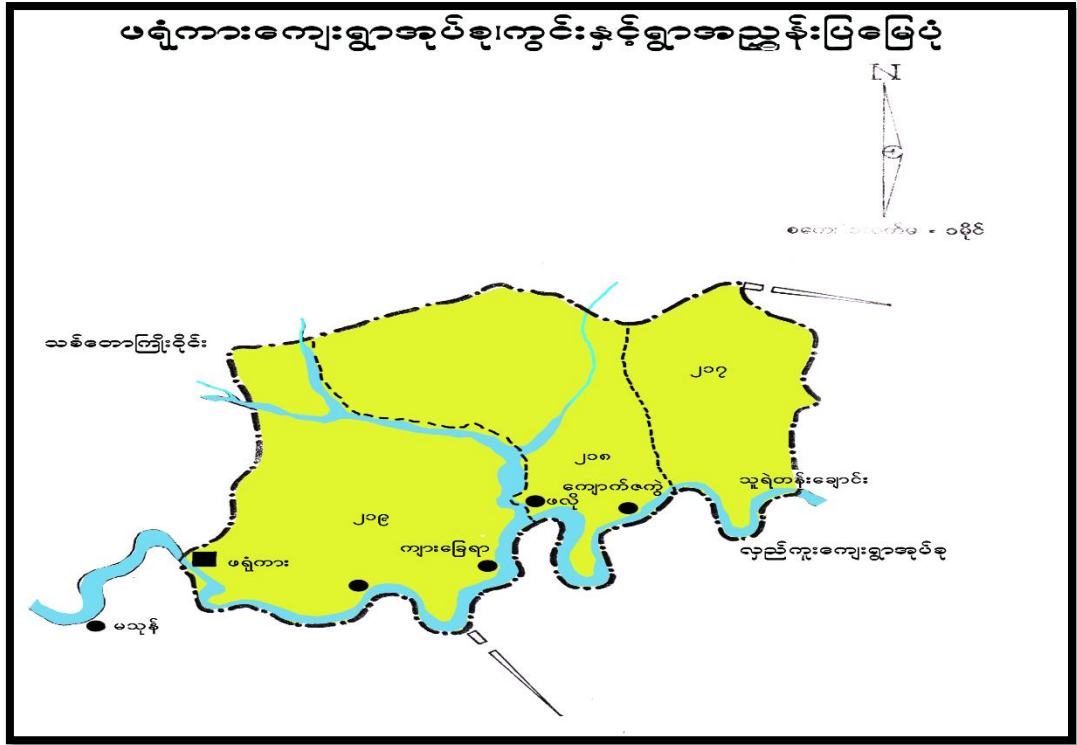
၁၃။ ကဏ္ဍအလိုက်ဦးစားပေးဖွံ့ဖြိုးရေးလုပ်ငန်းစဉ်များ(ပုံစံ-၄ နောက်ဆက်တွဲ)..... 43

၁၃.၁။ ပထမနှစ်စက်ဝန်း ကဏ္ဍအလိုက်ဦးစားပေးဖွံ့ဖြိုးရေးလုပ်ငန်းစဉ်များ(ပုံစံ-၄ နောက်ဆက်တွဲ) 43

၁၃.၂။ ဒုတိယနှစ်စက်ဝန်း ကဏ္ဍအလိုက်ဦးစားပေးဖွံ့ဖြိုးရေးလုပ်ငန်းစဉ်များ(ပုံစံ-၄ နောက်ဆက်တွဲ).... 44

၁၃.၃။ တတိယနှစ်စက်ဝန်း ကဏ္ဍအလိုက်ဦးစားပေးဖွံ့ဖြိုးရေးလုပ်ငန်းစဉ်များ(ပုံစံ-၄ နောက်ဆက်တွဲ) . 45

၂။ ကျေးရွာအုပ်စု အခြေပြမြေပုံ



၃။ ကျေးရွာအုပ်စု တွင်ပါဝင်သောကျေးရွာများစာရင်း

- ၁. ကျောက်ကွဲ
- ၂. ကျားခြေရာ
- ၃. မသုန်
- ၄. ဖလုံ
- ၅. မြောက်ဘက်ခုံ



လျာ: ဒြေရာက္ခာ၏ တည်နေရာ

ဦးရီး: ဒေသကြီး၊ ပြည်ခရိုင်၊ ပရီးတောင်မြို့နယ်၊ မရဲကားအုပ်စုတွင် တည်ရှိပါသည်။ သူရဲကန်း၊ ချောင်း၏ အတက်ပိုင်း၊ ဟိုရောင်ခရိုင်တွင် တည်ရှိပြီး နှစ်ခြေ ၁၁၀၀ခန့် ရှိပါသည်။

လျားကွေ့တွင် သူရဲကန်း၊ ကော်ကြီး၊ လျောင်းရှင်၊ မုလွန်တန်း၊ လျောင်းကိုးနှင့် ခန်း၊ နား၊ ကုန်တိုင်းတည်ရှိပါသည်။ ကွေ့အဝင်တွင် နတ်ကွန်း၊ စဉ်နှင့် ဖြူခြင်း၊ စားထွင်းခေါင်း၊ အခြေ၊ အောင်ကွေ့၊ အမည်ရှိ ကိုး၊ ကောင်ဖြူ၊ ကော်ကော်ကို အင်၊ ကော်ကော်၊ ကော့ဖြူနှင့် တည်ထား ကိုး၊ ကွပ်ကွေ့၊ ကောင်းကင်းဝင်း၊ တင့်တယ်ခြင်းနှင့် ဖြူဖြူဖုံ ဖြူကုံးရှိပါသည်။

ရှုခင်း: ဘာပတာလျာ: ဒြေရာ

လျာ: ဒြေရာက္ခာသည် သူရဲကန်း၊ ချောင်း၏ အောက်ဖက်ကမ်းပါး-ပေါ်တွင် ရှိသည်။ တဖက်တွင် ကပစဟော၊ ကပစ ဟော့ကိုးနှင့် ကိတ်ချွန်ရှိပြီး ဦး၊ နှိင်း၊ ဝေဆာယာ၊ ကော့ကန်းကြီးများနှင့် ဝန်းရံ ချွန်ရှိပါသည်။ လျာ: ဒြေရာက္ခာနား၊ အရှေ့ဖျားတွင် ကော့ကန်း၊ သို့သော် အမြင့်ကျွန်းကြီး ကိုဝန်းရံ ဖြူကုံး၏ အောက်ဖက်တွင် လယ်ကွင်းဖြင့် ဖြင့် ဝိုင်းကောင်းတန်း၊ အောက်ဖက် ကျွန်းကြီးပေါ်တွင် ကျွေသောလျားကွေ့၊ ကော့သုံး ကွင်းနှင့် ပခုကင်ဂျ ပါသည်။ ကွေ့၏ အောက်ဖျားတွင် ကား၊ ကမ်းမြို့လျား ကွေ့လယ်လေး ကိုးနှင့် ဆက်သွယ် ချွန်ရှိပါသည်။

လမ်းပန်း: ဆက်သွယ် သွားရာဝပ်
လမ်းကလျာ: ဒြေရာသို့ သူရဲကန်း၊ ချောင်း၊ အကိုင်း၊ ကေတင်တန်း၊ ကျွန်းတစ်ကျွန်းဖြင့် ခက်ခဲစွာ သွားရပါသည်။ လာချစ်တစ် ကွေ့ ကပစဟော ကြိုင်မှ တစ်ဆင့် ကား၊ အိုင် ကော်ကိုးဖြင့် သွား-ကောက်နိုင်ပါသည်။
ပျဉ်းမာ- ချွန်ကမ်း မကြီးမှ တစ်ဆင့် မကြီး ကွေ့ဆက်သွယ်ပြီး လျာ: ဒြေရာက္ခာ အထိ လမ်းသစ် ဖောက်လုပ် ချွန်ရှိပါသည်။ ပွင့်စောင်း- ရာသီတွင် ကား၊ မခိုင်လှပေ တို့ဖြင့် သွား-ကောက်နိုင် ပါသည်။

စီးပွားရေး: ဆိုင်ရာ လုပ်ငန်း: ဖြေ

လျာ: ဒြေရာက္ခာသည် ရိုးမ ကောင်းဖြင့် နီးကပ်ရေးသောကြောင့် ဘစ်ဝါး၊ များ၊ လက်ကောက် ကွန်ပစ္စည်း၊ များ၊ ထွက်ရှိပါသည်။ အများစားဖြင့် မြေကျွန်း၊ များတွင် ကိုင်းလုပ် ကောင်းသူများ ဖြစ်ရင်း၊ လယ်လုပ်ခြင်းဖြင့် ၎င်း၊ စာသက်မွေးဝမ်းကြောင်းဖြင့် ဖြေပါသည်။ မြေပွင့် ဖြောင်း၊ နှစ်၊ နှင့် ဆန်၊ ဝါးကို ထွက်ရှိပါသည်။ ဘစ်ဝါး၊ လုပ်ငန်း ကိုလည်း စရိတ်ဖြင့် အသုံးပြုကြောင်း အသက်မွေးဝမ်းကြောင်းဖြင့် ဖြေပါသည်။



၅။ လူထုပူးပေါင်းပါဝင်သော လူမှုဆန်းစစ်ခြင်းနှင့် အကဲဖြတ်ခြင်းလုပ်ငန်းစဉ် အကျဉ်းချုပ်ဇယား




ဖက်ပါးအုပ်စု - ကျောက်ခဲစွဲ

လူထုပူးပေါင်းပါဝင်သော လူမှုဆန်းစစ်ခြင်းနှင့် အကဲဖြတ်ခြင်းလုပ်ငန်းစဉ် အကျဉ်းချုပ်ဇယား

စဉ်	အကြောင်းအရာ	ရက်စွဲ	ဦးတည်အုပ်စု	ကျား	မ	ပေါင်း	အဓိကထွေးစွန်းချက်များ
၁	ကျေးရွာအရင်းအမြစ်ပြမြေပုံ (Social Map)	၁၉ - ၁၈	ကျေးရွာအုပ်စုအဖွဲ့များ	၅	၅	၁၀	အိမ်များ၊ အခြေခံအဆောက်အအုံများ၊ လမ်း၊ ယာ၊ ကန်၊ ဂယ်၊ ချောင်း၊ ကျောင်း၊ ဇေတီ၊ ဘုန်းကြီးကျောင်း၊ တံတားများ
၂	ရာသီခွင်ပြ မြေပုံ (Seasonal Calendar)	၁၉ - ၁၈	အမျိုးသားအဖွဲ့များ	၈	၈	၁၆	ကုသိုလ်ရေး၊ စိုက်ပျိုးရေး၊ အလုပ်အကိုင်၊ ဝေငွေပေးအပ်ခြင်း၊ မြေဝေငွေ၊ ကျန်းမာရေး၊ သဘာဝဘေးအန္တရာယ်
၃	ဥစ္စာနေ ကြွယ်ဝမှု အဆင့်သတ်မှတ်ခြင်း (Wealth Ranking)	၁၉ - ၁၈	အဆင့်မြေအုပ်စု၊ အလယ်လတ်အုပ်စု၊ အဆင့်မြေသောအုပ်စု	၁၀	၁၀	၂၀	ကျေးရွာအုပ်စုများ၊ ကျေးရွာများ၊ ကျေးရွာအုပ်စုများ၊ ကျေးရွာအုပ်စုများ၊ ကျေးရွာအုပ်စုများ
၄	ကျား၊ မ ပင့်ကူအိမ်သုံးသပ်ခြင်း (Cob Web)	၁၉ - ၁၈	ကျေးရွာအုပ်စုအဖွဲ့များ	၈	၈	၁၆	အမျိုးသား၊ အမျိုးသမီး၊ လူငယ်၊ လူကြီး၊ အမျိုးသား၊ အမျိုးသမီး၊ လူငယ်၊ လူကြီး
၅	အရင်းအမြစ်အသုံးချမှု ဖော်ထုတ်ခြင်းဇယား (Asset Mapping)	၁၉ - ၁၈	အမျိုးသားအဖွဲ့များ	၈	၈	၁၆	ကျေးရွာအုပ်စုအဖွဲ့များ၊ အရင်းအမြစ်၊ အရင်းအမြစ်၊ အရင်းအမြစ်၊ အရင်းအမြစ်
၆	အဖွဲ့အစည်းချိတ်ဆက်မှု မြေပုံ (Veen Diagram)	၁၉ - ၁၈	အမျိုးသားအဖွဲ့များ	၅	၅	၁၀	ကျေးရွာအုပ်စုအဖွဲ့များ၊ အရင်းအမြစ်၊ အရင်းအမြစ်၊ အရင်းအမြစ်

၆.၃။ ကျေးရွာအရင်းအမြစ်အသုံးချမှုဇယား

ကျေးရွာအရင်းအမြစ်အသုံးချမှုဇယား

ကျား	မ	ကျား	မ
			
ဇွဲ လှည်း ဆိုင်ကယ်	စက်ချွပ် ချေးကျောင်း	ကိုင်း ဝေဟင်ယာ လယ် လမ်း ချောင်း သင်္ချိုင်းကျွန်း ဘုန်းကြီးကျောင်း အသင်ကျောင်း	

၆.၄။ ကျေးရွာအရင်းအမြစ်အသုံးချမှုဇယား သုံးသပ်ချက်

ကျေးရွာအရင်းအမြစ်နှင့် ဆိုင်ခွဲဆုံးသတ်ခြင်း

ကုန်သည်ချက် ။ ။ ကျောက်ကျွန်းကျေးရွာအတွင်းရှိ အရင်းအမြစ်များ
 စွဲဝေသုံးစွဲနိုင်မှုအပေါ်မူတည်၍ အရင်းအမြစ်များအပေါ်လက်လှမ်းမီ
 အသုံးချနိုင်မှုနှင့် အရင်းအမြစ်ဆက်သွယ်ရေးအခြေအနေများအားသိရှိစေရန်
 ကုန်သည်ပါဝင်သည်။

ကျောက်ကျွန်းကျေးရွာတွင် နေထိုင်သော အမျိုးသား၊ မိန်းမ
 များအများဆုံးအသုံးပြုသော အရင်းအမြစ်များမှာ လယ်တောင်၊ လယ်၊ ကိုင်း၊
 ကျောင်း၊ ချောင်း၊ သင်္ချိုင်း ဝေဟင်ယာ ချောင်းအရင်းအမြစ်များကို လိုအပ်
 ချက်များအရောက် ကျား၊ မ အသုံးပြုကြပြီး ။ ဆုံးဖြတ်ချက်ချမှတ်ရာတွင်
 ကျေးရွာလုပ်မိလုပ်စများ ဖွဲ့ ကျား၊ မ တန်းတူပါဝင်သော ရွာသူရွာသား
 များနှင့် ဆုံးဖြတ်ကြသည်။

၆.၅။ ဥစ္စာနေကြွယ်ဝမှု အဆင့်သတ်မှတ်ခြင်း

အဆင့်သတ်မှတ်ချက်	အကြောင်းအရာ	ဒုတိယထောင်စုအရေအတွက်	ရာခိုင်နှုန်း
အဆင့်မြေ သောအိမ် ထောင်စု	လယ်ယာဧက၊ ပျဉ်ထောင်ပျဉ်ခင်း၊ ဥယျာဉ်၊ နွား၊ ပါးရှင်း၊ ဆိုင်ကယ်၊ ခက်ပျော၊ ကျွန်ုပ်ချိုင်	၂၀	၂၉.၂%
အလယ်အ လတ်အုပ်စု	လယ်ယာဧက၊ ဥယျာဉ်၊ ထရပ်ကင်း၊ ဆိုင်ကယ်၊ နွား၊ ဇာရှင်း	၂၀	၂၉.၂%
အဆင့်မမြေ သောအိမ် အုပ်စု	သက်ကယ်နီ၊ ထရပ်ကင်း၊ အိမ်၊ လက်လှုပ်လက်စား	၃၀	၄၂.၂%
	စုစုပေါင်း	၇၀	၁၀၀.၂%

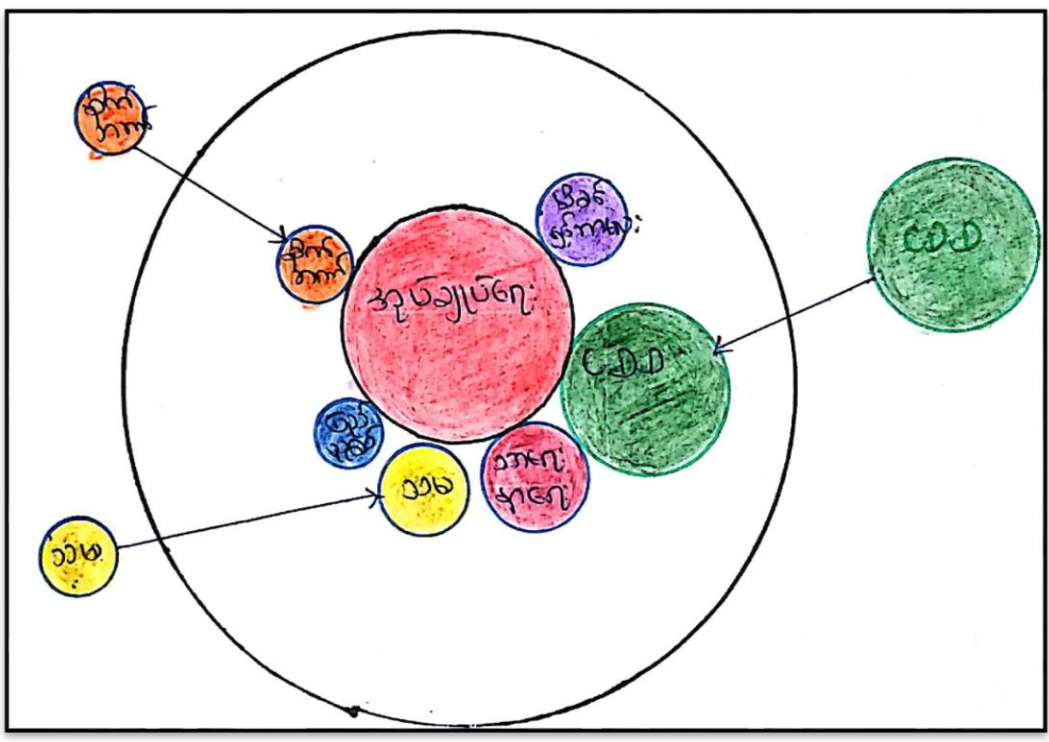
၆.၆။ ဥစ္စာနေကြွယ်ဝမှု အဆင့်သတ်မှတ်ခြင်းသုံးသပ်ချက်

ရည်ရွယ်ချက်။ ။ ဥစ္စာနေကြွယ်ဝမှု အဆင့်သတ်မှတ်ခြင်း၏အဓိက ရည်ရွယ်ချက်မှာ မိမိတို့ကျေးရွာတွင် မူ့စု၊ စီးပွား၊ ကျေးအဖြစ်များကို ဖော်ထုတ်သိရှိစေရန်နှင့် ဆင်းရဲဒုက္ခသည် အကြောင်းအရာများကို သိရှိစေရန် ရည်ရွယ်ပါသည်။

ကျောက်ဆည် ကျေးရွာတွင် အုပ်စု ၂၄၀ ခုရှိပြီး သို့သော် ဆွေးနွေးခဲ့သည့် အဆင့်မြေ သောအိမ်ထောင်စုမှာ ၂၀ ခုအုပ်စုရှိပြီး ရင်းနှီးမြှုပ်နှံမှုများမှာ လယ်ယာဧက၊ ပျဉ်ထောင်ပျဉ်ခင်း၊ ဥယျာဉ်၊ နွား၊ ပါးရှင်း၊ ဆိုင်ကယ်၊ ခက်ပျော၊ ကျွန်ုပ်ချိုင် တို့ကို ပိုင်ဆိုင်ကြပါသည်။ အလယ်အလတ် ၂၀ အုပ်စုမှာ လယ်ယာဧက၊ ဥယျာဉ်၊ ထရပ်ကင်း၊ ဆိုင်ကယ်၊ နွား၊ ဇာရှင်းတို့ကို ပိုင်ဆိုင်ကြပါသည်။

အဆင့်မမြေ သောအိမ်အုပ်စုမှာ ၃၀ ခုအုပ်စုရှိပြီး ရင်းနှီးမြှုပ်နှံမှုများမှာ သက်ကယ်နီ၊ ထရပ်ကင်း၊ အိမ်၊ လက်လှုပ်လက်စားများ ပိုင်ဆိုင်ကြပြီး အဆင့်မမြေ ဖြစ်ကြပါသည်။

၆.၇။ အဖွဲ့အစည်းချိတ်ဆက်မှုပြမြေပုံ



၆.၈။ အဖွဲ့အစည်းချိတ်ဆက်မှုပြမြေပုံ သုံးသပ်ချက်

ရည်ရွယ်ချက် ။ ။ ကျောက်ဆည်ကျေးရွာအဖွဲ့အစည်းချိတ်ဆက်မှု ဆိုင်ရာ မြေပုံ ရေးဆွဲခြင်း၏ ရည်ရွယ်ချက်မှာ ကျေးရွာအတွင်းခြာဆာ ဆက်လျက်လွယ်ကူစွာ ဖြစ်စေရန်အတွက် သွေးစာ သယ်ယူပို့ဆောင်ရေး၊ ဆုံးဖြတ်ချက်ချမှတ် ကျင့်သုံးမှုများ ဆောင်ရွက်ပေးရန် အားပေးရန်၊ အဖွဲ့အစည်းများ၏ အဖွဲ့အစည်းများ အားပေးရန်၊ ကျေးရွာအဖွဲ့အစည်းများ၏ အဖွဲ့အစည်းများ အားပေးရန် ဖြစ်ပါသည်။

၎င်း ကျေးရွာအဖွဲ့အစည်းများ၏ အဖွဲ့အစည်းများ အားပေးရန် အဖွဲ့အစည်းများ အားပေးရန် ဖြစ်ပါသည်။

၎င်း ကျေးရွာအဖွဲ့အစည်းများ၏ အဖွဲ့အစည်းများ အားပေးရန် အဖွဲ့အစည်းများ အားပေးရန် ဖြစ်ပါသည်။

၇။ ကော်မတီဝင်များရွေးချယ်ခြင်းနှင့် ကျေးရွာဖွံ့ဖြိုးရေးအစီအစဉ်ဆောင်ရွက်မှု မှုမှတ်တမ်းဓါတ်ပုံများ

၇.၁။ ကျေးရွာအစည်းအဝေးနှင့် PRA Tools များအသုံးပြု၍ အချက်အလက်ကောက်ခံခြင်း





၇.၂။ ကျေးရွာ၏ စီမံကိန်းအထောက်အကူပြု ကျေးရွာကော်မတီဝင်များစာရင်း

ဖက်ဂျက်အုပ်စု - ကျေးရွာကော်မတီ

လူထုပူးပေါင်းပါဝင်သော လူမှုဆန်းစစ်ခြင်းနှင့် အကဲဖြတ်ခြင်းလုပ်ငန်းစဉ် အကျဉ်းချုပ်ဇယား

စဉ်	အကြောင်းအရာ	ရက်စွဲ	ဦးတည်အုပ်စု	ကျား	မ	ပေါင်း	အဓိကထွေးထွေးချက်များ
၁	ကျေးရွာအရင်းအမြစ်ပြမြေပုံ (Social Map)	၁၉ ၉ ၁၈	ကျေးရွာအုပ်စု ရာအမျိုးသား အမျိုးသမီး	၅	၅	၁၀	ဒဂုံ၊ ချောင်း၊ အခြေခံအဆောက်အအုံ၊ မြေ၊ လမ်း၊ ပညာ၊ ကျွန်း၊ လယ်၊ ချောင်း၊ ကျောင်း၊ ဆေးကု၊ ဘုန်းကြီးကျောင်း၊ တံတားများ
၂	ရာသီခွင်ပြ ကြွေစီမံ (Seasonal Calendar)	၁၉ ၉ ၁၈	အမျိုးသား အမျိုးသမီး	၈	၈	၁၆	ကုသိုလ်ရေး၊ စိုက်ပျိုးရေး၊ အလုပ်အကိုင်၊ ဝတ်စွဲများ၊ မွေးမြူရေး၊ ကျန်းမာရေး၊ ဘာသာဝင်အဖွဲ့အစည်း
၃	ဥစ္စာစနစ် ကြွယ်ဝမှု အဆင့်သတ်မှတ်ခြင်း (Wealth Ranking)	၁၉ ၉ ၁၈	အားလုံးပေါင်း အလယ်လတ် အနည်းဆုံး အဆင့်မြင့် လောအုပ်စု	၁၀	၁၀	၂၀	ကျေးရွာအုပ်စုအရပ်ရပ်၊ ကျေးရွာ၊ ကျေးရွာအုပ်စု၊ ကျေးရွာအုပ်စု၊ ကျေးရွာအုပ်စု၊ ကျေးရွာအုပ်စု၊ ကျေးရွာအုပ်စု
၄	ကျား၊ မ ပင့်ကူအိမ်သုံးသပ်ခြင်း (Cob Web)	၁၉ ၉ ၁၈	ကျေးရွာအုပ်စု အမျိုးသား အမျိုးသမီး	၈	၈	၁၆	အမျိုးသား၊ အမျိုးသမီး၊ ချစ်ခင်ရည်ရည်မှုအရပ်ရပ်၊ အလုပ်အကိုင်၊ အလုပ်အကိုင်၊ အလုပ်အကိုင်၊ အလုပ်အကိုင်
၅	အရင်းအမြစ်အသုံးစွဲမှု ဖော်ထုတ်ခြင်းဇယား (Asset Mapping)	၁၉ ၉ ၁၈	အမျိုးသား အမျိုးသမီး	၈	၈	၁၆	ကျေးရွာအုပ်စု၊ အရင်းအမြစ်၊ အရင်းအမြစ်၊ အရင်းအမြစ်၊ အရင်းအမြစ်၊ အရင်းအမြစ်
၆	အဖွဲ့အစည်းချိတ်ဆက်မှု မြေပုံ (Veen Diagram)	၁၉ ၉ ၁၈	အမျိုးသား အမျိုးသမီး ကျေးရွာအုပ်စု	၅	၅	၁၀	ကျေးရွာအုပ်စု၊ အဖွဲ့အစည်းများ၊ အဖွဲ့အစည်းများ၊ အဖွဲ့အစည်းများ



၈။ ကျေးရွာအချက်အလက်(ပုံစံ-၁)

၈.၁။ ပထမနှစ်စက်ဝန်း ကျေးရွာအချက်အလက်(ပုံစံ-၁)

N18-54 3915, E94.952698, 8-6.01 ၂၈

ပုံစံ - ၈ - ၁ ကျေးရွာအခြေခံအချက်အလက်များ (Form PC 1)

လက်ညှိုးရွက် ကျေးရွာတစ်ရွာသို့ ပထမဆုံးမိတ်ဆက်ခရီး သွားရောက်သောအခါ လူထုစည်းရုံးရေးမှူးသည် ခေါင်းဆောင်များအား ကျေးရွာအချက်အလက်များကို မေတ္တာရပ်ခံ၍ တောင်းခံရသည်။ ဤအချက်အလက်များကို မိတ်ဆက်အစည်းဝေးမတိုင်မီတောင်းခံရမည်။ စီမံကိန်းမိတ်ဆက်အစည်းဝေးတွင် လူထုစည်းရုံးရေးမှူးသည် ဤအချက်အလက်များအား စစ်ဆေးပြီး မှန်ကန်အောင်ပြုလုပ်ရမည်။ ပြီးနောက်တွင် လူထုစည်းရုံးရေးမှူးမှ သတင်းအချက်အလက်ထိသို့ တာဝန် ဖြည့်သွင်းရမည်။

ကျေးရွာခေါင်းဆောင် အမည် ဦးကျော်စွာ	ကျေးရွာခေါင်းဆောင်၏ ဖုန်းနံပါတ် ၀၉ ၉၅၅၂၄၂၃၅၃	လူထုစည်းရုံးရေးမှူး၏ အမည် ဦးကျော်စွာ
မြည်နယ်တိုင်းဒေသကြီး ပဲခူး၊ မြို့နယ်၊ ညိုဝေ၊ ကျေးရွာအုပ်စု၊ မရမ်းကုန်း	ကျေးရွာအုပ်စု မရမ်းကုန်း	ကျေးရွာ ကျေးရွာ

က။ လူဦးရေ

လူမျိုးစု	အိမ်ထောင်စုအရေအတွက်	ကိုးကွယ်သည့်ဘာသာ	အိမ်ထောင်စုအရေအတွက်
လူမျိုးစု (၁) မြန်မာ	၁၄၅	ဘာသာ (၁) မြန်မာ	၁၄၅
လူမျိုးစု (၂) -----		ဘာသာ (၂) -----	
လူမျိုးစု (၃) -----		ဘာသာ (၃) -----	
လူမျိုးစုရော -----		ဘာသာရော -----	
အခြား			
	အရေအတွက်		
မသန်စွမ်းသူများ			
သက်ကြီးရွယ်အိုများ (၆၅ နှစ် နှင့် အထက်)	၃၅		
စစ်ဘေးရှောင်			

	အမျိုးသား (အရေအတွက်)	အမျိုးသမီး (အရေအတွက်)
လူဦးရေ		
လူမျိုးစု (၁) မြန်မာ	၃၅၀	၃၀၅
လူမျိုးစု (၂) -----		
လူမျိုးစု (၃) -----		
အခြား		
အိမ်ထောင်စုဦးစီး	၁၂၅	၂၀



National Community Driven Development Project (Padaung) Township, Bago Region)

(ခ) အခြေခံအဆောက်အအုံ အသုံးအဆောင်များ

စာသင်ကျောင်း	အမှတ် ခြံပေါ	ကျန်းမာရေး	အမှတ် ခြံပေါ	ဘာသာရေး အဆောက် အအုံများ	အမှတ် ခြံပေါ
အထက်တန်းကျောင်း	<input type="checkbox"/>	ဆေးရုံ	<input type="checkbox"/>	ဓေတီ	<input checked="" type="checkbox"/>
အလယ်တန်းကျောင်း	<input checked="" type="checkbox"/>	ကျန်းမာရေးဌာန	<input type="checkbox"/>	ဘုန်းကြီးကျောင်း	<input checked="" type="checkbox"/>
မူလတန်းကျောင်း	<input type="checkbox"/>	ကျန်းမာရေးဌာနခွဲ	<input type="checkbox"/>	ဟိန္ဒူဘုရားကျောင်း	<input type="checkbox"/>
မုကြိုကျောင်း	<input type="checkbox"/>	ဆေးပေးခန်း	<input type="checkbox"/>	ခရစ်ယာန်ကျောင်း	<input type="checkbox"/>
အခြား	<input type="checkbox"/>	အခြား	<input type="checkbox"/>	ဗလီ	<input type="checkbox"/>
				အခြား	<input type="checkbox"/>
မှတ်ချက်		မှတ်ချက်		မှတ်ချက်	

(ဂ) ကျွမ်းကျင်သူများမှတ်တမ်း (ကျေးရွာတွင်နေထိုင်သော သို့မဟုတ် တခြားရွာမှလာရောက်သော ကျွမ်းကျင်သူများ)

(ခ) စာသင်ကျောင်း			(ဂ) ကျန်းမာရေး			(င) လက်မှုပညာရှင်		
	ရွာတွင်နေ ထိုင်သူ	အခြားရွာမှ လာသူ		ရွာတွင်နေ ထိုင်သူ	အခြား ရွာမှ လာသူ		ရွာတွင် နေထိုင်သူ	အခြားရွာ မှလာသူ
မူလတန်းပြဆရာ/မ	<input checked="" type="checkbox"/>	<input checked="" type="checkbox"/>	ဆရာဝန်	<input type="checkbox"/>	<input type="checkbox"/>	လက်သမား	<input checked="" type="checkbox"/>	<input checked="" type="checkbox"/>
အထက်တန်းပြဆရာ/မ	<input type="checkbox"/>	<input type="checkbox"/>	လက်ထောက် ကျန်းမာရေးမှူး	<input type="checkbox"/>	<input type="checkbox"/>	ပန်းရံ	<input type="checkbox"/>	<input type="checkbox"/>
အလယ်တန်းပြဆရာ/မ	<input type="checkbox"/>	<input type="checkbox"/>	အမျိုးသမီးကျန်းမာရေး ဆရာမ	<input type="checkbox"/>	<input type="checkbox"/>	လျှပ်စစ်ကျွမ်းကျင်၊ မီးသမား	<input type="checkbox"/>	<input type="checkbox"/>
မုကြိုဆရာ/မ	<input type="checkbox"/>	<input type="checkbox"/>	သားရွားဆရာမ	<input type="checkbox"/>	<input type="checkbox"/>	ရေပိုက်သွယ်သူ	<input type="checkbox"/>	<input type="checkbox"/>
အခြား	<input type="checkbox"/>	<input type="checkbox"/>	ပြည်သူ့ကျန်းမာရေးလုပ်သား	<input type="checkbox"/>	<input type="checkbox"/>	စက်ပြင်ဆရာ	<input type="checkbox"/>	<input type="checkbox"/>
မှတ်ချက်			မှတ်ချက်			မှတ်ချက်		

(ဃ) ကျေးရွာသို့ ရောက်ရှိနိုင်သည့် လမ်းအခြေအနေ / ကျေးရွာတစ်ရွာသည် ၎င်း၏ ကျေးရွာအုပ်စုနှင့် ဆက်သွယ်ထားသော လမ်းအခြေအနေ (အောက်ပါတို့ကိုပိုင်းပါ)

ကျောက်ကြမ်းလမ်း ကတ္တရာလမ်း ကွန်ကရစ်လမ်း
 မော်တော်ဆိုင်ကယ်လမ်း
 ကျောက်ခင်းလမ်း မြေသားလမ်း လူသွားလမ်း အခြား _____

(င) ကျေးရွာဖွံ့ဖြိုးမှုစီမံချက်

(၁) လူထုပဟိုပြုစီမံကိန်းမစတင်မီ ဤကျေးရွာတွင်ကျေးရွာဖွံ့ဖြိုးမှု စီမံချက်ရှိခဲ့ပါသလား? ပိုင်းပါ
ရှိပါသည်/မရှိပါ/မသိပါ

(၂) ရှိခဲ့ပါလျှင် ဤစီမံချက်ကို မည်သည့် ခုနှစ်တွင်ပြင်ဆင်ခဲ့ပါသနည်း? နှစ် ၂၀၁၉/မသိပါ

(၃) ဤစီမံချက်ကို မြို့နယ်မှအတည်ပြုခဲ့ပါသလား? ပြုခဲ့ပါသည်/မပြုခဲ့ပါ /မသိပါ

(စ) ခရီးအကွာအဝေး

(၁) ဤကျေးရွာ၏ပဟိုမှ ၎င်းကျေးရွာအုပ်စု၏ပဟိုအထိ ခရီးခိုင်မည်မျှကွာဝေးသနည်း? ခိုင် 4.၁၅၉

/မသိပါ



(၂) ဤကျေးရွာမှ ၎င်းကျေးရွာအုပ်စုဗဟိုအထိ သွားလာရာတွင်ကြာမြင့်သည့်အချိန်။

ခြောက်သွေ့ရာသီတွင်ကြာချိန် ၀၂:၁၀ မိနစ်
ထော်လာရီ/မော်တော်ဆိုင်ကယ်/ခြေလျင်/လား/မော်တော်ဘုတ်/
အခြား -----
မိုးရာသီတွင်ကြာချိန် ၀၂:၁၀ မိနစ်
ထော်လာရီ/မော်တော်ဆိုင်ကယ်/ခြေလျင်/လား/မော်တော်ဘုတ်/
အခြား -----

(ဆ) ပတ်ဝန်းကျင်ဆိုင်ရာ သဘာဝဘေးအန္တရာယ်
ဤကျေးရွာတွင် ရေကြီးခြင်းကဲ့သို့ သဘာဝဘေးအန္တရာယ်ကျရောက်မှုခြင်း ရှိပါသလား။
 မရှိပါ ရှိပါသည် ရှိလျှင်ဖော်ပြပါ ~~ရေကြီးခြင်းသည်~~ မြေပြိုကျခြင်းဖြစ်သည်။

(ဇ) ကျေးရွာတွင် ဖွဲ့စည်းထားသော အဖွဲ့အစည်းများ
လူထုဗဟိုပြုစီမံကိန်းမတိုင်မီ ဤကျေးရွာတွင် ကျေးရွာဖွံ့ဖြိုးရေးအတွက် အစိုးရ (သို့) ရွာသားများကိုယ်တိုင်(သို့) စီမံကိန်းတစ်ခုခုမှ ဖွဲ့စည်းထားသည့် အဖွဲ့အစည်းများရှိပါသလား။

(၁) ~~မရှိပါ~~ ----- (၃) ~~မရှိပါ~~ -----
(၂) ~~မရှိပါ~~ ----- (၄) ~~မရှိပါ~~ -----

(ဈ) အထွေထွေအုပ်ချုပ်ရေး ဦးစီးဌာန (GAD) မှ မှတ်တမ်းတင်ထားခြင်း
ဤကျေးရွာသည် အထွေထွေအုပ်ချုပ်ရေး ဦးစီးဌာန (GAD) မှ မှတ်တမ်းတင်ထားမှု ရှိပါသလား။
 မရှိပါ ရှိပါသည်

ကျေးရွာခေါင်းဆောင် ဦးအောင်လှိုင် အမည် ဦးမျိုးစင်းထွန်း

လက်မှတ် နေ့စွဲ ၂၆-၃-၂၀၁၇

လူထုစည်းရုံးရေးမှူး

အမည် ဦးလှိုင်အောင်
လက်မှတ် နေ့စွဲ ၂၆-၃-၂၀၁၇



၈.၂။ ဒုတိယနှစ်စက်ဝန်း ကျေးရွာအချက်အလက်(ပုံစံ-၁)

No - ၁၅၊ ၆၂၃၅၁၁၁၊ ၂-၅၂၊ ၀၅၅၇၆၅၆

ပုံစံ - ၈ - ၁ ကျေးရွာအခြေခံအချက်အလက်များ (Form PC 1)

လမ်းညွှန်ချက်၊ ကျေးရွာတစ်ရွာသို့ ပထမဆုံးမိတ်ဆက်ခရီး သွားရောက်သောအခါ လူထုစည်းရုံးရေးမှူးသည် ကျေးရွာခေါင်းဆောင်များအား ကျေးရွာအချက်အလက်များကို မေတ္တာရပ်ခံ၍ တောင်းခံရသည်။ ဤအချက်အလက်များကို စီမံကိန်းမိတ်ဆက်အစည်းဝေးပတ်ဝန်းကျင်တောင်းခံရမည်။ စီမံကိန်းမိတ်ဆက်အစည်းဝေးတွင် လူထုစည်းရုံးရေးမှူးသည် ဤအချက်အလက်များအား စစ်ဆေးပြီး မှန်ကန်အောင်ပြုလုပ်ရမည်။ ပြီးနောက်တွင် လူထုစည်းရုံးရေးမှူးမှ သတင်းအချက်အလက်ထံသို့ Tablets မှ တဆင့် ဖြည့်သွင်းရမည်။

ကျေးရွာခေါင်းဆောင်အမည် ဦး မျိုးဝင်းထွန်း	ကျေးရွာခေါင်းဆောင်၏ ဖုန်းနံပါတ် ၀၉ ၄၅၅၃၄၇၃၅၃	လူထုစည်းရုံးရေးမှူး၏ အမည် ဦး စည်သူဇော်
ပြည်နယ်/တိုင်းဒေသကြီး/မြို့နယ် ပြည်နယ်၊ တိုင်းဒေသကြီး၊ မြို့နယ်	ကျေးရွာအုပ်စု ကျေးရွာအုပ်စု	ကျေးရွာ ကျေးရွာ

က။ လူဦးရေ

လူမျိုးစု	အိမ်ထောင်စုအရေအတွက်	ကိုးကွယ်သည့်ဘာသာ	အိမ်ထောင်စုအရေအတွက်
လူမျိုးစု (၁) ---ဗမာ---	၁၄၅	ဘာသာ (၁) ---ဗုဒ္ဓ---	၁၄၅
လူမျိုးစု (၂) -----		ဘာသာ (၂) -----	
လူမျိုးစု (၃) -----		ဘာသာ (၃) -----	
လူမျိုးစုရော -----		ဘာသာရော -----	
အခြား	အရေအတွက်		
မသန်စွမ်းသူများ	၅		
သက်ကြီးရွယ်အိုများ (၆၅ နှစ် နှင့် အထက်)	၃၈		
စစ်ဘေးရှောင်			

	အမျိုးသား (အရေအတွက်)	အမျိုးသမီး (အရေအတွက်)
လူဦးရေ		
လူမျိုးစု (၁) ---ဗမာ---	၃၅၃	၃၀၇
လူမျိုးစု (၂) -----		
လူမျိုးစု (၃) -----		
အခြား		
အိမ်ထောင်စုဦးစီး	၁၂၅	၂၀

၆၆၀

(ခ) အခြေခံအဆောက်အအုံ အသုံးအဆောင်များ

စာသင်ကျောင်း	အမှတ် ခြံစိမ့်	ကျန်းမာရေး	အမှတ် ခြံစိမ့်	ဘာသာရေး အဆောက် အအုံများ	အမှတ် ခြံစိမ့်
အထက်တန်းကျောင်း	<input type="checkbox"/>	ဆေးရုံ	<input type="checkbox"/>	စေတီ	✓
အလယ်တန်းကျောင်း	✓	ကျန်းမာရေးဌာန	<input type="checkbox"/>	ဘုန်းကြီးကျောင်း	✓
မူလတန်းကျောင်း	✓	ကျန်းမာရေးဌာနခွဲ	<input type="checkbox"/>	ဟိန္ဒူဘုရားကျောင်း	<input type="checkbox"/>
မူကြိုကျောင်း	<input type="checkbox"/>	ဆေးပေးခန်း	<input type="checkbox"/>	ခရစ်ယာန်ကျောင်း	<input type="checkbox"/>

1



National Community Driven Development Project (Padaung) Township, Bago Region)

အခြား	<input type="checkbox"/>	အခြား	<input type="checkbox"/>	ဝလီ	<input type="checkbox"/>
မူလအခြေ		မှတ်တမ်း		မှတ်တမ်း	

(ဂ) လူ့စီးပွားရေးအဖွဲ့အစည်းများမှတ်တမ်း (ကျေးရွာတွင်နေထိုင်သော သို့မဟုတ် တခြားရွာမှလာရောက်သော လူ့စီးပွားရေးအဖွဲ့အစည်း)

	(၁) စာသင်ကျောင်း		(၂) ကျန်းမာရေး			(၃) လက်မှုပညာရှင်		
	ရွာတွင်နေထိုင်သူ	အခြားရွာမှလာသူ		ရွာတွင်နေထိုင်သူ	အခြားရွာမှလာသူ		ရွာတွင်နေထိုင်သူ	အခြားရွာမှလာသူ
မူလအခြေ/အထောက်အထား	✓	✓	ဆရာဝန်	<input type="checkbox"/>	<input type="checkbox"/>	လက်သမား	✓	<input type="checkbox"/>
အထောက်အထား	<input type="checkbox"/>	<input type="checkbox"/>	လက်ထောက်ကျန်းမာရေးပညာရှင်	<input type="checkbox"/>	<input type="checkbox"/>	ပန်းချီ	<input type="checkbox"/>	<input type="checkbox"/>
အထောက်အထား	<input type="checkbox"/>	<input type="checkbox"/>	အမျိုးသမီးကျန်းမာရေးဆရာမ	<input type="checkbox"/>	<input type="checkbox"/>	လှုပ်ရှားကစားကစား	<input type="checkbox"/>	<input type="checkbox"/>
မှတ်တမ်း	<input type="checkbox"/>	<input type="checkbox"/>	သားဖွားဆရာမ	<input type="checkbox"/>	<input type="checkbox"/>	ရေပိုက်ဆွယ်သူ	<input type="checkbox"/>	<input type="checkbox"/>
အခြား	<input type="checkbox"/>	<input type="checkbox"/>	ပြည်သူ့ကျန်းမာရေးလုပ်သား	<input type="checkbox"/>	<input type="checkbox"/>	စက်ပြင်ဆရာ	<input type="checkbox"/>	<input type="checkbox"/>
မှတ်တမ်း			မှတ်တမ်း			မှတ်တမ်း		

(ဃ) ကျေးရွာသို့ ရောက်ရှိနိုင်သည့် လမ်းအခြေအနေ / ကျေးရွာတစ်ရွာသည် ၎င်း၏ ကျေးရွာအုပ်စုနှင့် ဆက်သွယ်ထားသော လမ်းအခြေအနေ (အောက်ပါတို့ကိုပိုင်းပါ)

ကျောက်ကြမ်းလမ်း: ကတ္တရာလမ်း: ကွန်ကရစ်လမ်း: မော်တော်ဆိုင်ကယ်လမ်း:
 ကျောက်ခင်းလမ်း: မြေသားလမ်း: လူသွားလမ်း အခြား: _____

(င) ကျေးရွာဖွံ့ဖြိုးမှုစီမံချက်

- (၁) လူထုဝတ်စုံပြုစီမံကိန်းမစတင်မှ ဤကျေးရွာတွင်ကျေးရွာဖွံ့ဖြိုးမှု စီမံချက်ရှိခဲ့ပါသလား? ပိုင်းပါ
ရှိပါသည်/မရှိပါ/မသိပါ
- (၂) ရှိခဲ့ပါလျှင် ဤစီမံချက်ကို မည်သည့် ခုနှစ်တွင်ပြင်ဆင်ခဲ့ပါသနည်း? နှစ်-----/မသိပါ
- (၃) ဤစီမံချက်ကို ပြုနယ်မှုအတည်ပြုခဲ့ပါသလား? ပြုခဲ့ပါသည်/မပြုခဲ့ပါ /မသိပါ

(စ) နေရာအကွာအဝေး

(၁) ဤကျေးရွာ၏ဝတ်စုံမှ ၎င်းကျေးရွာအုပ်စု၏ဝတ်စုံအထိ ခရီးမိုင်မည်မျှကွာဝေးသနည်း? မိုင်-----

(၂) ဤကျေးရွာမှ ၎င်းကျေးရွာအုပ်စုဝတ်စုံအထိ သွားလာရာတွင်ကြာမြင့်သည့်အချိန်

မြောက်ဘက်/တောင်ဘက်/အရှေ့ဘက်/အနောက်ဘက်/အခြား _____
 မြောက်ဘက်/တောင်ဘက်/အရှေ့ဘက်/အနောက်ဘက်/အခြား _____
 မြောက်ဘက်/တောင်ဘက်/အရှေ့ဘက်/အနောက်ဘက်/အခြား _____
 မြောက်ဘက်/တောင်ဘက်/အရှေ့ဘက်/အနောက်ဘက်/အခြား _____



(ထ) ပတ်ဝန်းကျင်ဆိုင်ရာ သဘာဝဘေးအန္တရာယ်
 ဤကျေးရွာတွင် ရေကြီးခြင်းကဲ့သို့ သဘာဝဘေးအန္တရာယ်ကျရောက်စွမ်းခြင်း ရှိပါသလား။
 မရှိပါ ရှိပါသည် ရှိလျှင်ဖော်ပြပါ ရေကြီးခြင်း၊ ထပ်မံပါးဖြူ

(ဇ) ကျေးရွာတွင် ဖွဲ့စည်းထားသော အဖွဲ့အစည်းများ
 လူထုထုတ်ပြန်ပိတ်ဆို့မှုမရှိမီ ဤကျေးရွာတွင် ကျေးရွာဖွံ့ဖြိုးရေးအတွက် အစိုးရ (သို့) ရွာသားများကိုယ်တိုင်(သို့) ဝိသိကန်းတပ်မှ ဖွဲ့စည်းထားသည့် အဖွဲ့အစည်းများရှိပါသလား။

(၁) ----- ၁၁၂ ----- (၃) ----- ကြွက်ဖြူ -----
 (၂) ----- မီးသတ် ----- (၄) ----- မင်းသင်္ဂါ - ကျေးရွာအုပ်စု -----

(ဈ) အထွေထွေအုပ်ချုပ်ရေး ဦးစီးဌာန (GAD) မှ မှတ်တမ်းတင်ထားခြင်း
 ဤကျေးရွာသည် အထွေထွေအုပ်ချုပ်ရေး ဦးစီးဌာန (GAD) မှ မှတ်တမ်းတင်ထားမှု ရှိပါသလား။
 မရှိပါ ရှိပါသည်

ကျေးရွာခေါင်းဆောင် အမည် ဦး မြို့ဝင်းထွန်း
 လက်မှတ် [Signature] နေ့စွဲ ၁.၁၁.၂၀၁၇

လူထုစည်းရုံးရေးမှူး အမည် ဦးစည်သူဇာကင်
 လက်မှတ် [Signature] နေ့စွဲ ၁.၁၁.၂၀၁၇



၈.၃။တတိယနှစ်စက်ဝန်း ကျေးရွာအချက်အလက်(ပုံစံ-၁)

M&E/MIS (3rd Cycle)

ပုံစံ - ၁ - ၁ ကျေးရွာအခြေခံအချက်အလက်များ(Form PC 1)

လမ်းညွှန်ရက်မှ ကျေးရွာတစ်ရွာလို့ ပထမဆုံးစိတ်သက်စဉ် သွားရောက်သောအခါ လူထုစည်းရုံးရေးများသည် ကျေးရွာ
ခေါင်းစဉ်များအား ကျေးရွာအချက်အလက်များကို မေတ္တာရပ်ခံ၍ တောင်းခံရသည့် ကျေးရွာအချက်အလက်များကို စိတ်နှိုး
မိတ်ဆက်အစည်းဝေးမတိုင်မီတောင်းခံရမည်။ စီမံကိန်းမိတ်ဆက်အစည်းဝေးတွင် လူထုစည်းရုံးရေးများသည်
ကျေးရွာအချက်အလက် များအား လမ်းညွှန်ရက် မှန်ကန်အောင်ပြုလုပ်ရမည်။ ပြီးနောက်တွင် လူထုစည်းရုံးရေးများမှ
သတင်းအချက်အလက်ပေးပို့၊ Tablets မှ ကနဏ် ဖြည့်သွင်းရမည်။

ကျေးရွာခေါင်းစဉ် အမည် ဦးစုဦး	ကျေးရွာခေါင်းစဉ်၏ ဖုန်းနံပါတ် ၀၉-၇၆၇၆၁၉၈၉၅	လူထုစည်းရုံးရေးမှူး၏ အမည် ဦးမေအေး
ပြည်နယ်/တိုင်းဒေသကြီး -ပဲခူးတိုင်း	မြို့နယ် -ပန်းတောင်းမြို့နယ်	ကျေးရွာ ကျောက်ရေ

ကား လူဦးရေ

လူမျိုးစု	အိမ်ထောင်စုအရေအတွက်	ကိုးကွယ်သည့်ဘာသာ	အိမ်ထောင်စုအရေအတွက်
လူမျိုးစု (၁) -----	၇၀	ဘာသာ (၁) -----	၇၀
လူမျိုးစု (၂) -----		ဘာသာ (၂) -----	
လူမျိုးစု (၃) -----		ဘာသာ (၃) -----	
လူမျိုးစုစုစု အခြား		ဘာသာစုစု -----	
မသန်စွမ်းသူများ	၁		
သက်ကြီးရွယ်အိုများ (၆၅ နှစ် နှင့် အထက်)	၄၃		
စစ်ဘေးရှောင်	-		

	အမျိုးသား (အရေအတွက်)	အမျိုးသမီး (အရေအတွက်)
လူဦးရေ	၁၀၈	၁၁၄
လူမျိုးစု (၁) -----		
လူမျိုးစု (၂) -----		
လူမျိုးစု (၃) -----		
အခြား		
အိမ်ထောင်ဦးစီး	၆၅	၅



M&E/MIS (3rd Cycle)

(ခ) အခြေခံအဆောက်အအုံ အသုံးအဆောင်များ

စာသင်ကျောင်း	အမှတ် ခြံပါ	ကျန်းမာရေး	အမှတ် ခြံပါ	ဘာသာရေး အဆောက် အအုံများ	အမှတ် ခြံပါ
အထက်တန်းကျောင်း	<input type="checkbox"/>	ဆေးရုံ	<input type="checkbox"/>	စေတီ	<input type="checkbox"/>
အလယ်တန်းကျောင်း	<input type="checkbox"/>	ကျန်းမာရေးဌာန	<input type="checkbox"/>	ဘုန်းကြီးကျောင်း	<input checked="" type="checkbox"/>
မူလတန်းကျောင်း	<input checked="" type="checkbox"/>	ကျန်းမာရေးဌာနခွဲ	<input type="checkbox"/>	ဟိန္ဒူဘုရားကျောင်း	<input type="checkbox"/>
မူကြိုကျောင်း	<input type="checkbox"/>	ဆေးပေးခန်း	<input type="checkbox"/>	ခရစ်ယာန်ကျောင်း	<input type="checkbox"/>
အခြား	<input type="checkbox"/>	အခြား	<input type="checkbox"/>	ဗလီ	<input type="checkbox"/>
				အခြား	<input type="checkbox"/>
မှတ်ချက်		မှတ်ချက်		မှတ်ချက်	

(ဂ) ကျွမ်းကျင်သူများအဖွဲ့အစည်း (ကျေးရွာတွင်နေထိုင်သော သို့မဟုတ် တခြားရွာမှ လာရောက်သော ကျွမ်းကျင်သူများ)

(ခ) စာသင်ကျောင်း			(၂) ကျန်းမာရေး			(၃) လက်မှုပညာရှင်		
	ရွာတွင်နေ ထိုင်သူ	အခြားရွာမှ လာသူ		ရွာတွင်နေ ထိုင်သူ	အခြား ရွာမှ လာသူ		ရွာတွင် နေ ထိုင်သူ	အခြားရွာ မှ လာသူ
မူလတန်း/ပြထောင်/မ	<input type="checkbox"/>	<input checked="" type="checkbox"/>	ဆရာဝန်	<input type="checkbox"/>	<input type="checkbox"/>	လက်သမား	<input checked="" type="checkbox"/>	<input type="checkbox"/>
အထက်တန်း ပြထောင်/မ	<input type="checkbox"/>	<input type="checkbox"/>	လက်ထောက် ကျန်းမာရေးမှူး	<input type="checkbox"/>	<input type="checkbox"/>	ပန်းရံ	<input type="checkbox"/>	<input type="checkbox"/>
အလယ်တန်း ပြထောင်/မ	<input type="checkbox"/>	<input type="checkbox"/>	အမျိုးသမီးကျန်းမာရေး ဆရာမ	<input type="checkbox"/>	<input type="checkbox"/>	လျှပ်စစ်ကျွမ်း ကျင်မီးသမား	<input type="checkbox"/>	<input type="checkbox"/>
မူကြိုဆရာ/မ	<input type="checkbox"/>	<input type="checkbox"/>	သားဖွားဆရာမ	<input type="checkbox"/>	<input type="checkbox"/>	ရေပိုက်သွယ်သူ	<input type="checkbox"/>	<input type="checkbox"/>
အခြား	<input type="checkbox"/>	<input type="checkbox"/>	ပြည်သူ့ကျန်းမာ ရေးလုပ်သား	<input type="checkbox"/>	<input type="checkbox"/>	စက်ပြင်ဆရာ	<input type="checkbox"/>	<input type="checkbox"/>
မှတ်ချက်			မှတ်ချက်			မှတ်ချက်		

(ဃ) ကျေးရွာသို့ ရောက်ရှိနိုင်သည့် လမ်းအခြေအနေ / ကျေးရွာတစ်ရွာသည် ၎င်း၏ ကျေးရွာအုပ်စုနှင့် ဆက်သွယ်ထားသော လမ်းအခြေအနေ (အောက်ပါတို့ကိုဖိုင်းပါ)

ကျောက်ကြမ်းလမ်း ကတ္တရာလမ်း ကွန်ကရစ်လမ်း မော်တော်ဆိုင်ကယ်လမ်း
 ကျောက်ခင်းလမ်း မြေသားလမ်း လူသွားလမ်း အခြား _____

(င) ကျေးရွာဖွံ့ဖြိုးမှုစီမံချက်

- (၁) လူထုဗဟိုပြုစီမံကိန်းမစတင်မီ ဤကျေးရွာတွင်ကျေးရွာဖွံ့ဖြိုးမှု စီမံချက်ရှိခဲ့ပါသလား? ပိုင်းပါ
ရှိပါသည်/မရှိပါ/မသိပါ
- (၂) ရှိခဲ့ပါလျှင် ဤစီမံချက်ကို မည်သည့် ခုနှစ်တွင်ပြင်ဆင်ခဲ့ပါသနည်း? နှစ်-----/မသိပါ
- (၃) ဤစီမံချက်ကို မြို့နယ်မှအတည်ပြုခဲ့ပါသလား? ပြုခဲ့ပါသည်/မပြုခဲ့ပါ /မသိပါ



၉။ စီမံကိန်းစက်ဝန်း အချိန်ဇယား (ပုံစံ -၂)

၉.၁။ ပထမနှစ် စီမံကိန်းစက်ဝန်း အချိန်ဇယား (ပုံစံ -၂)

ပုံစံ - ၈ -၂ - စီမံကိန်းစက်ဝန်းအချိန်ဇယား (PC 2)

လယ်ဥယျာဉ်များ သက်ဆိုင်ရာ လူထုစည်းရုံးရေးပျော်လှယ်ရေး/လက်ထောက်နည်းပညာများမှ စီမံကိန်းစက်ဝန်းအဆင့်တစ်ခုစီပြီးစီးတိုင်း ကျေးရွာနှင့် ကျေးရွာအုပ်စုအတွက် ဤပုံစံကို ဖြည့်သွင်းရမည်။									
စည်းရုံးရေးပျော်လှယ်ရေး အမည် ဦးကျော်စောလင်း									
နေ့စွဲ	၂၆. ၃. ၂၀၁၇				စက်ဝန်းအားအမှတ်ခြိမ်ပါ <input checked="" type="checkbox"/> စက်ဝန်း(၁) <input type="checkbox"/> စက်ဝန်း(၂) <input type="checkbox"/> စက်ဝန်း(၃) <input type="checkbox"/> စက်ဝန်း(၄)				
ဖြည့်နှယ်/တိုင်း	မဲခွ်	မြို့နယ်	မင်းဂေါင်	ကျေးရွာအုပ်စု	မရဲကူး	ကျေးရွာ			
စီမံကိန်းစက်ဝန်းအဆင့်များ									
	နေ့စွဲ		အစည်းအဝေးတွင်တက်ရောက်သူအရေအတွက်						
	စတင်သည့်နေ့	ပြီးဆုံးသည့်နေ့	အမျိုးသားအရေအတွက်	အမျိုးသမီးအရေအတွက်	အိမ်ထောင်စုအရေအတွက်	လူမျိုးစုတက်ရောက်သူအရေအတွက် နှင့် လူမျိုးစုအမည်			
၁။ ကျေးရွာစီမံကိန်း မိတ်ဆက်အစည်းအဝေး	၂၆.၃.၂၀၁၇	၂၆.၃.၂၀၁၇	၄၁	၃၄	၇၅	၆၈	၇၅		
၂။ ကျေးရွာဖွံ့ဖြိုးရေး စီမံချက်ရေးဆွဲခြင်း အစည်းအဝေး	၂၆.၃.၂၀၁၇	၂၆.၃.၂၀၁၇	၄၁	၃၄	၇၅	၆၈	၇၅		
၃။ ကျေးရွာအုပ်စု လုပ်ငန်းဆုံးဖြတ်ချက်ချသည့် အစည်းအဝေး	၂၈.၃.၂၀၁၇	၂၈.၃.၂၀၁၇	၁၂	၈	၂၀	၁၈			
၄။ မြို့နယ်အဆင့် စီမံကိန်းရေးဆွဲရေး နှင့် အကောင်အထည်ဖော်ရေးကော်မတီ၏ စီမံကိန်း သုံးသပ်မှု အစည်းအဝေး	၃၁.၃.၂၀၁၇	၃၁.၃.၂၀၁၇	၆၈	၆၈	၆၈	၆၈	၆၈	၆၈	၆၈
၅။ မြို့နယ် စီမံကိန်းရေးဆွဲရေး နှင့် အကောင်အထည်ဖော်ရေး ကော်မတီ၏ဆုံးဖြတ်မှုကို ရွာသို့ အသိပေးအကြောင်းကြားသည့် အစည်းအဝေး	၂၇.၅.၂၀၁၇	၂၇.၅.၂၀၁၇	၃၄	၂၅	၃၄	၆၈	၃၄		

၆။ စီမံကိန်းလုပ်ငန်းစွဲစီမံချက်ရေးဆွဲခြင်း အစည်းအဝေး	၂၃.၅.၂၀၁၇	၂၃.၅.၂၀၁၇	၃၄	၂၅	၃၄	၆၈	၃၄		
၆.၁။ စီမံကိန်းလုပ်ငန်း အကောင်အထည်ဖော်ရေးအစီအစဉ် ရေးဆွဲခြင်း	၂၃.၅.၂၀၁၇	၂၃.၅.၂၀၁၇	၃၄	၂၅	၃၄	၆၈	၃၄		
၆.၂။ ဝယ်ယူရေးအစီအစဉ် ရေးဆွဲခြင်း	၂၃.၅.၂၀၁၇	၂၃.၅.၂၀၁၇	၃၄	၂၅	၃၄	၆၈	၃၄		
၆.၃။ ဘဏ္ဍာရေးကုန်ကျမှု လျာထားအစီအစဉ် ရေးဆွဲခြင်း	၂၃.၅.၂၀၁၇	၂၃.၅.၂၀၁၇	၃၄	၂၅	၃၄	၆၈	၃၄		
၆.၄။ ပြင်/ထိန်းအစီအစဉ် ရေးဆွဲခြင်း	၂၃.၅.၂၀၁၇	၂၃.၅.၂၀၁၇	၃၄	၂၅	၃၄	၆၈	၃၄		
၇။ စီမံကိန်းလုပ်ငန်းစွဲ တိုးတက်မှု စောင့်ကြည့်အစည်းအဝေး									
၇.၁။ အစည်းအဝေး ပထမအကြိမ်									
၇.၂။ အစည်းအဝေး ဒုတိယအကြိမ်									
၇.၃။ အစည်းအဝေး တတိယအကြိမ်									
၈။ စီမံကိန်းလုပ်ငန်းစွဲ အပြီးသတ်စစ်ဆေးခြင်း အစည်းအဝေး									
၉။ လူထုစစ်ဆေးပွဲအစည်းအဝေး									



National Community Driven Development Project (Padaung) Township, Bago Region)

၉.၂။ ဒုတိယနှစ် စီမံချက်စက်ဝန်းအချိန်ဇယား (ပုံစံ -၂)

ပုံစံ - ၈ -၂ - စီမံကိန်းစက်ဝန်းအချိန်ဇယား (PC 2)

လမ်းညွှန်ချက်၊ သက်ဆိုင်ရာလူထုစည်းရုံးရေးမှူး/လက်ထောက်နည်းမညာမှူးများမှ စီမံကိန်းစက်ဝန်းအဆင့်တစ်ခုစီပြီးစီးတိုင်း ကျေးရွာနှင့် ကျေးရွာအုပ်စုအတွက် ဤပုံစံကို ဖြည့်သွင်းရမည်။								
စည်းရုံးရေးမှူး/ဝန်ထမ်း အမည် မြို့.စုဒါယျံခေမာဇီ								
နေ့စွဲ	၈.၁၁.၂၀၁၇		စက်ဝန်းအားအမှတ်ခြစ်ပါ <input type="checkbox"/> စက်ဝန်း(၁) <input checked="" type="checkbox"/> စက်ဝန်း(၂) <input type="checkbox"/> စက်ဝန်း(၃) <input type="checkbox"/>					
ပြည်နယ်/တိုင်း	ဗိုလ်ချုပ်	မြို့နယ်	၁၃/၆၈၈၆	ကျေးရွာအုပ်စု	မရွှေလမ်း	ကျေးရွာ	ကျား ၆၆၃၇	
စီမံကိန်းဆောင်ရွက်မှုအဆင့်များ	နေ့စွဲ		အစည်းအဝေးတွင်တက်ရောက်သူအရေအတွက်					
	စတင်သည့်နေ့	ပြီးဆုံးသည့်နေ့	အမျိုးသားအရေအတွက်	အမျိုးသမီးအရေအတွက်	အိမ်ထောင်စုအရေအတွက်	လူမျိုးစုတက်ရောက်သူအရေအတွက် နှင့် လူမျိုးစုအမည်		
၁။ ကျေးရွာစီမံကိန်း မိတ်ဆက်အစည်းအဝေး	၈.၁၁.၁၇	၈.၁၁.၁၇	၃၉	၃၉	၇၈	၇၈	၁၂၈၁	
၂။ ကျေးရွာဖွံ့ဖြိုးရေး စီမံချက်ရေးဆွဲခြင်းအစည်းအဝေး	၈.၁၁.၁၇	၈.၁၁.၁၇	၃၈	၃၆	၇၄	၇၄	၁၂၈၁	
၃။ ကျေးရွာအုပ်စု လုပ်ငန်းဆုံးဖြတ်ချက်ချသည့်အစည်းအဝေး	၁၂.၁၁.၁၇	၁၂.၁၁.၁၇	၁၂	၂	၁၄	၁၄	၁၂၈၁	
၄။ မြို့နယ်အဆင့် စီမံကိန်းရေးဆွဲရေး နှင့် အကောင်အထည်ဖော်ရေးကော်မတီ၏ စီမံကိန်း သုံးသပ်မှုအစည်းအဝေး			မလို	မလို	မလို	မလို	မလို	မလို
၅။ မြို့နယ် စီမံကိန်းရေးဆွဲရေး နှင့် အကောင်အထည်ဖော်ရေး ကော်မတီ၏ဆုံးဖြတ်မှုကို ရွာသို့ အသိပေးအကြောင်းကြားသည့် အစည်းအဝေး								

၆။ စီမံကိန်းလုပ်ငန်းခွဲစီမံချက်ရေးဆွဲခြင်းအစည်းအဝေး	13.5.17	13.5.17	24	15	39	၁၂၈၁	39	
၆.၁။ စီမံကိန်းလုပ်ငန်း အကောင်အထည်ဖော်ရေးအစီအစဉ် ရေးဆွဲခြင်း	13.5.17	13.5.17	24	15	39	၁၂၈၁	39	
၆.၂။ ဝယ်ယူရေးအစီအစဉ် ရေးဆွဲခြင်း	13.5.17	13.5.17	24	15	39	၁၂၈၁	39	
၆.၃။ ဘဏ္ဍာရေးကုန်ကျမှု လျာထားအစီအစဉ် ရေးဆွဲခြင်း	13.5.17	13.5.17	24	15	39	၁၂၈၁	39	
၆.၄။ ပြင်/ထိန်းအစီအစဉ် ရေးဆွဲခြင်း	13.5.17	13.5.17	24	15	39	၁၂၈၁	39	
၇။ စီမံကိန်းလုပ်ငန်းခွဲ တိုးတက်မှု စောင့်ကြည့်အစည်းအဝေး								
၇.၁။ အစည်းအဝေး ပထမအကြိမ်								
၇.၂။ အစည်းအဝေး ဒုတိယအကြိမ်								
၇.၃။ အစည်းအဝေး တတိယအကြိမ်								
၈။ စီမံကိန်းလုပ်ငန်းခွဲ အပြီးသတ်စစ်ဆေးခြင်းအစည်းအဝေး								
၉။ လူထုစစ်ဆေးပွဲအစည်းအဝေး								



၉.၃။ တတိယနှစ် စီမံချက်စက်ဝန်းအချိန်ဇယား (ပုံစံ - ၂)

ပုံစံ - ၈ - ၂ - စီမံကိန်းစက်ဝန်းအချိန်ဇယား (PC 2)

လမ်းညွှန်ရွာကွဲ သက်ဆိုင်ရာလူထုစည်းရုံးရေးပူးပေါင်းဆောင်ရွက်ပညာပေးပေးမှု စီမံကိန်းစက်ဝန်းအသင့်တော်စီမံကိန်းစီမံရေးနှင့် ကျေးရွာအုပ်စုအတွက် ဤပုံစံကို ပြင်ဆင်ရမည်။							
စည်းရုံးရေးပူးပေါင်းဆောင်ရွက်မှု နှစ်စာအတွက် နှိုင်းစာရင်းအား :							
အမှ.ရ				စက်ဝန်းအားအပတ်ဖြစ်ပါ			
၁၉.၉.၂၀၁၈				<input type="checkbox"/> စက်ဝန်း(၁) <input type="checkbox"/> စက်ဝန်း(၂) <input checked="" type="checkbox"/> စက်ဝန်း(၃)			
ပြည်နယ်/တိုင်း - ပဲခူးတိုင်းဒေသကြီး		မြို့နယ် - ပန်းတောင်းမြို့နယ်		ကျေးရွာအုပ်စု		ကျေးရွာ	
				ဖေကြဲလျှို		ကျေးရွာ ကျေးရွာကျေးရွာ	

စီမံကိန်းစက်ဝန်းအမျိုးအမည်များ	အမှ.ရ		အစည်းအဝေးတွင်တက်ရောက်သူအရေအတွက်				တက်ရောက်သူ အိမ်ထောင်စု %
	စတင်သည့် အမှ.	ပြီးဆုံးသည့်အမှ.	အမျိုးသား အရေအတွက်	အမျိုးသမီး အရေအတွက်	အိမ်ထောင်စု အရေအတွက်	လူမျိုးစုတက်ရောက်သူ အရေအတွက်နှင့် လူမျိုးစုအမည်	
၁။ ကျေးရွာစီမံကိန်း စီမံကိန်းအစည်းအဝေး	၁၉.၉.၁၈	၁၉.၉.၁၈	၁၀	၃၈	၃၈	၂၄၈	
၂။ ကျေးရွာဖွံ့ဖြိုးရေး စီမံကိန်းအစည်းအဝေး	၁၉.၉.၁၈	၁၉.၉.၁၈	၁၀	၃၈	၃၈	၂၄၈	
၃။ ကျေးရွာအုပ်စု လုပ်ငန်းဆောင်ရွက်ချက်အစည်းအဝေး	၃၀.၉.၁၈	၃၀.၉.၁၈	၁၄	၆	၂၀	၂၀	၂၄၈
၄။ မြို့နယ်အဆင့် စီမံကိန်းရေးဆွဲရေးနှင့် အကောင်အထည်ဖော်ရေးကော်မတီ၏ စီမံကိန်းဆောင်ရွက်မှု အစည်းအဝေး	၅.၂.၁၉	၅.၂.၁၉	မလို	မလို	မလို	မလို	
၅။ မြို့နယ် စီမံကိန်းရေးဆွဲရေးနှင့် အကောင်အထည်ဖော်ရေး ကော်မတီ၏ဆုံးဖြတ်ချက်ကို ရွာသို့ အသိပေးအကြောင်းကြားသည့် အစည်းအဝေး	၁၁.၂.၁၉	၁၁.၂.၁၉	၁၈	၂၀	၃၈	၃၈	၂၄၈

၆။ စီမံကိန်းလုပ်ငန်းဆွဲစီမံရေးဆွဲခြင်း အစည်းအဝေး								
၆.၁။ စီမံကိန်းလုပ်ငန်း အကောင်အထည်ဖော်ရေးအစီအစဉ် ရေးဆွဲခြင်း	၁၁.၂.၀၉	၁၁.၂.၁၉	၁၈	၂၀	၃၈	၃၈	၂၄၈	၁၀၀%
၆.၂။ ဝယ်ယူရေးအစီအစဉ် ရေးဆွဲခြင်း	၁၃.၂.၁၉	၁၃.၂.၁၉	၇	၇	၁၄	၁၄	၂၄၈	၁၀၀%
၆.၃။ ဘဏ္ဍာရေးကုန်ကျမှု လျာထားအစီအစဉ် ရေးဆွဲခြင်း	၁၃.၂.၁၉	၁၃.၂.၁၉	၇	၇	၁၄	၁၄	၂၄၈	၁၀၀%
၆.၄။ မြင်/ထိန်းအစီအစဉ် ရေးဆွဲခြင်း	၁၁.၂.၁၉	၁၁.၂.၁၉	၁၈	၂၀	၃၈	၃၈	၂၄၈	၁၀၀%
၇။ စီမံကိန်းလုပ်ငန်းဆွဲ တိုးတက်မှု စောင့်ကြည့်အစည်းအဝေး								
၇.၁။ အစည်းအဝေး ပထမ အကြိမ်	၁၅.၃.၁၉	၁၅.၃.၁၉	၇	၇	၁၄	၁၄	၂၄၈	၁၀၀%
၇.၂။ အစည်းအဝေး ဒုတိယအကြိမ်	-	-	-	-	-	-	-	-
၇.၃။ အစည်းအဝေး တတိယအကြိမ်	၂၀.၄.၁၉	၂၀.၄.၁၉	၇	၇	၁၄	၁၄	၂၄၈	၁၀၀%
၈။ စီမံကိန်းလုပ်ငန်းဆွဲ အခြေသတ်စစ်ဆေးခြင်း အစည်းအဝေး	၃၀.၄.၁၉	၃၀.၄.၁၉	၇	၇	၁၄	၁၄	၂၄၈	၁၀၀%
၉။ လူထုစီမံကိန်းအစည်းအဝေး								



၁၀။ ကျေးရွာဖွံ့ဖြိုးရေး ဦးစားပေးအစီအစဉ် (ပုံစံ-၃)

၁၀.၁။ ပထမနှစ်စက်ဝန်း ကျေးရွာဖွံ့ဖြိုးရေး ဦးစားပေးအစီအစဉ် (ပုံစံ-၃)

ပုံစံ - ၈ - ၃ ကျေးရွာဖွံ့ဖြိုးရေး ဦးစားပေးအစီအစဉ် (Form PC 3)

လယ်ညွှန်မှတ်၊ အဆင့်(၃) ကျေးရွာဖွံ့ဖြိုးရေးအစဉ်အပေး ပြီးဆုံးသောအခါ ကျေးရွာစီမံကိန်း အထောက်အကူပြု ကော်မတီသည် လူထုစည်းရုံးရေးမှူးအကူအညီဖြင့် ဤပုံစံကိုပြည့်စုံအောင် ဖြည့်သွင်းရမည်။			
လူထုစည်းရုံးရေးမှူး/ဝန်ထမ်း အမည် <u>ကျော်စောလင်း</u>			
နေ့စွဲ	<u>၁၆. ၃. ၂၀၁၇</u>	စက်ဝန်းအား အမှတ်ခြစ်ပါ (✓)၊ စက်ဝန်း(၁)	<input type="checkbox"/> စက်ဝန်း(၂) <input type="checkbox"/> စက်ဝန်း(၃) <input type="checkbox"/> စက်ဝန်း(၄)
ပြည်နယ်/တိုင်း	<u>မန္တလေး</u>	မြို့နယ်/ပျံးခန်း	ကျေးရွာအုပ်စု ဖရူကု - ကျေးရွာ <u>ကျွန်းကြီး</u>

က။ အခက်အခဲအတားအဆီးများအားထွေးနှေးခြင်း - ယခုလက်ရှိအခြေအနေတွင် ဤကျေးရွာဖွံ့ဖြိုးတိုးတက်ရေးအတွက် အဓိက အခက်အခဲအတားအဆီးများသည် မည်သည်များဖြစ်ပါသနည်း။ (အမျိုးသား/သမီး အနည်းဆုံးအခက်အခဲ ၅ ခုစီဖော်ပြပါ)

အမျိုးသား အဖွဲ့မှ တင်ပြသောအခက်အခဲအတားအဆီးများ		အမျိုးသမီး အဖွဲ့မှ တင်ပြသောအခက်အခဲအတားအဆီးများ	
၁	ကျွန်းကြီးရွာအုပ်စု	၁	ကျွန်းကြီးရွာအုပ်စု
၂	ကျွန်းကြီးရွာအုပ်စု	၂	ကျွန်းကြီးရွာအုပ်စု
၃	ကျွန်းကြီးရွာအုပ်စု	၃	ကျွန်းကြီးရွာအုပ်စု
၄	ကျွန်းကြီးရွာအုပ်စု	၄	ကျွန်းကြီးရွာအုပ်စု
၅	ကျွန်းကြီးရွာအုပ်စု	၅	ကျွန်းကြီးရွာအုပ်စု

ခ။ မျှော်မှန်းခြင်း - နောင်လာမည့် (၅)နှစ် အတွင်း ကျေးရွာဖွံ့ဖြိုးရေး မျှော်မှန်းလျာထားချက်များအား တင်ပြပါ။

အမျိုးသားအဖွဲ့မှ တင်ပြသောမျှော်မှန်းချက်များ		အမျိုးသမီးအဖွဲ့မှ တင်ပြသောမျှော်မှန်းချက်များ	
၁	ကျွန်းကြီးရွာအုပ်စု	၁	ကျွန်းကြီးရွာအုပ်စု
၂	ကျွန်းကြီးရွာအုပ်စု	၂	ကျွန်းကြီးရွာအုပ်စု
၃	ကျွန်းကြီးရွာအုပ်စု	၃	ကျွန်းကြီးရွာအုပ်စု
၄	ကျွန်းကြီးရွာအုပ်စု	၄	ကျွန်းကြီးရွာအုပ်စု
၅	ကျွန်းကြီးရွာအုပ်စု	၅	ကျွန်းကြီးရွာအုပ်စု



၁၀.၂။ ဒုတိယနှစ်စက်ဝန်း ကျေးရွာဖွံ့ဖြိုးရေး ဦးစားပေးအစီအစဉ် (ပုံစံ-၃)

ပုံစံ - ၈ - ၃ ကျေးရွာဖွံ့ဖြိုးရေး ဦးစားပေးအစီအစဉ် (Form PC 3)

လမ်းညွှန်ရွက်၊ အဆင့်(၃) ကျေးရွာမှိုင်းရက်အစည်းအဝေး ပြီးဆုံးသောအခါ ကျေးရွာစီမံကိန်း အထောက်အကူပြု ကော်မတီသည် လူထုစည်းရုံးရေးမှူးအကူအညီဖြင့် ဤပုံစံကိုပြည့်စုံအောင် ဖြည့်သွင်းရမည်။

လူထုစည်းရုံးရေးမှူး/ဝန်ထမ်း အမည် ဖြိုးစည်အောင်

နေ့စွဲ ၈.၁၁.၂၀၁၇ စက်ဝန်းအား အမှတ်ခြစ်ပါ (✓) စက်ဝန်း(၁) မှစက်ဝန်း(၂) စက်ဝန်း(၃) စက်ဝန်း(၄)

ပြည်နယ်/တိုင်း ဗီယံ၊ ပြည်နယ်အမျိုးမျိုး-ကျေးရွာအုပ်စု ဗဟိုဏား၊ ကျေးရွာ ကျားခြေသာ

က။ အခက်အခဲအတားအဆီးများအားဆွေးနွေးခြင်း - ယခုလက်ရှိအခြေအနေတွင် ဤကျေးရွာဖွံ့ဖြိုးတိုးတက်ရေးအတွက် အဓိက အခက်အခဲအတားအဆီးများသည် မည်သည်များဖြစ်ပါသနည်း။ (အမျိုးသား/သမီး အနည်းဆုံးအခက်အခဲ ၅ ခုစီဖော်ပြပါ)

အမျိုးသား အဖွဲ့မှ တင်ပြသောအခက်အခဲအတားအဆီးများ		အမျိုးသမီး အဖွဲ့မှတင်ပြသောအခက်အခဲအတားအဆီးများ	
၁	အလုပ်အကိုင် ခွဲခြားပါခြင်း မှ	၁	ကျေးရွာအုပ်စုအတွင်း မြေယာမရှိခြင်း မှ
၂	အလုပ်အကိုင် ခွဲခြားပါခြင်း မှ	၂	လမ်းမပေးဆောင်ခြင်းမရှိခြင်း မှ
၃	ပေးအပ်ရန်မရှိခြင်း မှ	၃	ပေးအပ်ရန်မရှိခြင်း မှ
၄	ကျေးရွာအုပ်စုအတွင်း မြေယာမရှိခြင်း မှ	၄	ကျေးရွာအုပ်စုအတွင်း မြေယာမရှိခြင်း မှ
၅	ကျေးရွာအုပ်စုအတွင်း မြေယာမရှိခြင်း မှ	၅	ကျေးရွာအုပ်စုအတွင်း မြေယာမရှိခြင်း မှ

ခ။ မှိုင်းမှိုင်းခြင်း - နောင်လာမည့် (၅)နှစ် အတွင်း ကျေးရွာဖွံ့ဖြိုးရေး မှိုင်းမှိုင်းလျာထားချက်များအား တင်ပြပါ။

အမျိုးသားအဖွဲ့မှ တင်ပြသောမှိုင်းမှိုင်းချက်များ		အမျိုးသမီးအဖွဲ့မှ တင်ပြသောမှိုင်းမှိုင်းချက်များ	
၁	အလုပ်အကိုင် ခွဲခြားပါခြင်း မှ	၁	ကျေးရွာအုပ်စုအတွင်း မြေယာမရှိခြင်း မှ
၂	လမ်းမပေးဆောင်ခြင်းမရှိခြင်း မှ	၂	လမ်းမပေးဆောင်ခြင်းမရှိခြင်း မှ
၃	ပေးအပ်ရန်မရှိခြင်း မှ	၃	ပေးအပ်ရန်မရှိခြင်း မှ
၄	ကျေးရွာအုပ်စုအတွင်း မြေယာမရှိခြင်း မှ	၄	ကျေးရွာအုပ်စုအတွင်း မြေယာမရှိခြင်း မှ
၅	ကျေးရွာအုပ်စုအတွင်း မြေယာမရှိခြင်း မှ	၅	ကျေးရွာအုပ်စုအတွင်း မြေယာမရှိခြင်း မှ



National Community Driven Development Project (Padaung) Township, Bago Region)

ဂ။ လူထုစီမံကိန်း၏ လာမည့် (၄) နှစ်အတွက် အကျုံးဝင်သော ဦးစားပေး ဖွံ့ဖြိုးတိုးတက်မှု လုပ်ငန်း အစီအစဉ်များအားဖော်ပြပါ။

အဆင့်	ကျေးရွာအတွက် ဦးစားပေး ဖွံ့ဖြိုးတိုးတက်မှု လုပ်ငန်းစဉ်များ	အဆိုပြုသူ (အမျိုးသားများ/ အမျိုးသမီးများ/ အမျိုးသား+ အမျိုးသမီး)	ခန့်မှန်းကုန်ကျ စရိတ်	အကျိုးခံစားခွင့်ရှိသူ ခန့်မှန်းခြေအရေအတွက်
၁	၆၀၀၀ လက်မာလက်မာပျံ့နှံ့ခြင်းလုပ်ငန်း ၂၀၂၃-၂၄	ကျား ၁၂ ယောက်	10500000/	၆၅၅
၂	ရွာစာရင်းစာရင်းစာရင်းစာရင်း	ကျား ၁၂ ယောက်	24000000/	၆၅၅
၃	စောင့်ရှောက်ရေး	ကျား ၁၂ ယောက်	10000000/	၆၅၅
၄	မြို့နယ်စာရင်းစာရင်း	ကျား ၁၂ ယောက်	12000000/	၆၅၅
၅				

ဃ။ လူထုစီမံကိန်း၏ လာမည့် (၄) နှစ်အတွက် အကျုံးမဝင်သော ဦးစားပေး ဖွံ့ဖြိုးတိုးတက်မှု လုပ်ငန်း အစီအစဉ်များအားဖော်ပြပါ။

အဆင့်	ကျေးရွာအတွက် ဦးစားပေး ဖွံ့ဖြိုး တိုးတက်မှု လုပ်ငန်းစဉ်များ	အဆိုပြုသူ (အမျိုးသားများ/ အမျိုးသမီးများ/ အမျိုးသား+ အမျိုးသမီး)	အခန်းကဏ္ဍ
၁	ရွာစာရင်းစာရင်း	ကျား ၁၂ ယောက်	EPD
၂	စာရင်းစာရင်းစာရင်းစာရင်း		လူထုစီမံကိန်း
၃			
၄			
၅			

ခေါင်းဆောင်၊ ကျေးရွာစီမံကိန်းအထောက်အကူပြုကော်မတီမှ အတည်ပြုသည်။

အမည် ကျေးရွာစီမံကိန်း လက်မှတ် [Signature] နေ့စွဲ ၂၀၂၃.၁၀.၀၅



၈။ လူထုစီမံကိန်း၏ လာမည့် (၄) နှစ်အတွက် အကျုံးမဝင်သော ဦးစားပေး ဖွံ့ဖြိုးတိုးတက်မှု လုပ်ငန်း အစီအစဉ်များအားဖော်ပြပါ။

အဆင့်	ကျေးရွာအတွက် ဦးစားပေး ဖွံ့ဖြိုးတိုးတက်မှု လုပ်ငန်းစဉ်များ	အဆိုပြုသူ (အမျိုးသားများ/ အမျိုးသမီးများ/ အမျိုးသား+ အမျိုးသမီး)	အခန်းကဏ္ဍ	ဦးစားပေး အဆင့် သတ်မှတ်ချက်	ခန့်မှန်း ကုန်ကျစရိတ်	အကျိုးစွမ်းထက်မြက်မှု ခန့်မှန်းခြေအရေအတွက်		
						ကျား	မ	ပေါင်း
၁	၂၃၂ ကျွန်းကျွန်းကမ်း	၇၈၆	အဆောက်အအုံ	၁	၂၃၂,၀၀၀,၀၀၀	၁၀၈	၁၁၄	၂၂၂
၂	အေးသာယာပြင်ရွာ	၇၈၆	မ	၂	၄၀၀,၀၀၀,၀၀၀	၁၀၈	၁၁၄	၂၂၂
၃	ကျောက်ချောင်းရွာ	၇၈၆	မ	၃	၁၇၅,၅၀၀,၀၀၀	၁၀၈	၁၁၄	၂၂၂
၄	ကျေးလက်အဖွဲ့အစည်း	၇၈၆	မ	၄	၁၂၀,၀၀၀,၀၀၀	၁၀၈	၁၁၄	၂၂၂
၅	ကျေးလက်အဖွဲ့အစည်း	၇၈၆	မ	၅	၁၃၅,၀၀၀,၀၀၀	၁၀၈	၁၁၄	၂၂၂

၉။ လူထုစီမံကိန်း၏ လာမည့် (၄) နှစ်အတွက် အကျုံးမဝင်သော ဦးစားပေး ဖွံ့ဖြိုးတိုးတက်မှု လုပ်ငန်း အစီအစဉ်များအားဖော်ပြပါ။

အဆင့်	ကျေးရွာအတွက် ဦးစားပေး ဖွံ့ဖြိုးတိုးတက်မှု လုပ်ငန်းစဉ်များ	အဆိုပြုသူ (အမျိုးသားများ/ အမျိုးသမီးများ/ အမျိုးသား+ အမျိုးသမီး)	အခန်းကဏ္ဍ
၁	ကျေးလက်အဖွဲ့အစည်း	၇၈၆	အဆောက်အအုံ
၂	ကျေးလက်အဖွဲ့အစည်း	၇၈၆	မ
၃	ကျေးလက်အဖွဲ့အစည်း	၇၈၆	ကျေးလက်
၄			
၅			

ခေါင်းဆောင်၊ ကျေးရွာစီမံကိန်းအထောက်အကူပြုကော်မတီမှအတည်ပြုသည်။
 အမည် စိုးသက်ဇော် လက်မှတ် [Signature] ခန့်မှ.ရ ၁၀.၀.၂၀၁၈



National Community Driven Development Project (Padaung) Township, Bago Region)

၁၁။ ကျေးရွာအုပ်စု စီမံကိန်းလုပ်ငန်းခွဲရွေးချယ်ခြင်း (ပုံစံ-၄)

၁၁.၁။ ပထမနှစ်စက်ဝန်း ကျေးရွာအုပ်စု စီမံကိန်းလုပ်ငန်းခွဲရွေးချယ်ခြင်း (ပုံစံ-၄)

ပုံစံ - ၈ - ၄ ကျေးရွာအုပ်စုစီမံကိန်းလုပ်ငန်းခွဲရွေးချယ်ခြင်းပုံစံ (Form PC 4)

လက်ညှိုးရွက်၊ စီမံကိန်းလုပ်ငန်းခွဲရွေးချယ်မှုအစည်းအဝေးပြီးနောက်တွင် ကျေးရွာအုပ်စု CF/TF ၏ အကူအညီရယူ၍ ကျေးရွာစီတောက်တော်မတီမှ လက်မှတ်ရေးထိုးပြီး အဆိုပါပုံစံအား ပြည့်စုံအောင်ဖြည့်သွင်းရမည်။ ဤပုံစံအား ပြည့်စုံစွာဖြည့်သွင်းပြီးပါက ကျေးရွာအုပ်စုမှ ပြီးတော်တော်ခန့်အတွက် TPIC သို့ ပေးပို့ရန်အတွက် နောက်ဆက်တွဲအဖြစ် ထားရှိရမည်။ CF မှ ကျေးရွာတစ်ရွာချင်းစီ၏ စီမံကိန်းလုပ်ငန်းခွဲစာရင်း အချက်အလက်များကို MIS သို့ ထည့်သွင်းရမည်။ (ယခုနှစ်စီမံကိန်းလုပ်ငန်းခွဲ မလုပ်ကိုင်သော ကျေးရွာများ မပါဝင်ပါ။)

ကျေးရွာစာရင်းရုံးမှ/ပန်တမ်းအမည် ဦးကျော်ကျော်လင်း

နေ့စွဲ ၀၈/၀၈/၂၀၁၇ စက်ဝန်းအားအမှတ်ခြစ်ပေးပါ။(၇) ၀စက်ဝန်း(၂) ၀စက်ဝန်း(၃) ၀စက်ဝန်း(၄)

ပြည်နယ်/တိုင်း ပဲခူး၊ ပြို့နယ် ပန်းတောင်း၊ ကျေးရွာအုပ်စု ဇေယျာဝတီ

ကျေးရွာအမည်	ဆောင်ရွက်မည့် လုပ်ငန်းများ	အတိုင်းအတာ (အမြင့်/အလျား/အနံ၊ အရေအတွက် စသည်ဖြင့်)	ခန့်မှန်း တိုက်ရိုက် အကျိုးစီးပွားနှင့် ရှိသူများ	အဆိုပြုတင်ပြသူ	ခန့်မှန်းကျန်ကျစရိတ်			
					စီမံကိန်းမှ ထည့်ဝင်မှု	ကျေးရွာမှ ထည့်ဝင်မှု	အခြားထည့်ဝင်မှု (ခေါ်ပြုပါ) ထည့်ဝင်ငွေ၊ အမည်/အဖွဲ့	စုစုပေါင်း
လျားခြေရွာ	ကန်တူးဖော်၊ ရေပေးစနစ်	၂၀'x၁၀'x၈'၊ ဂါဇ(၁၀၀၀၀) အပူ	၂၀၀၀ ၆၅၅	□ ကျား □ မ အကျား+မ	၆၅,၀၀၀,၀၀၀			
ဖေလုံ	ကျေးရွာချင်းဆက်လမ်း (ကျောက်ချောမစ်)	၁၁၀၀' x ၁၂' x ၀၈'-၉"	၄၆၇	□ ကျား □ မ အကျား+မ	၁၅၆,၀၀၀,၀၀၀			

ပုံစံ - ၈ - ၄ ကျေးရွာအုပ်စုစီမံကိန်းလုပ်ငန်းခွဲရွေးချယ်ခြင်းပုံစံ (Form PC 4)

လက်ညှိုးရွက်၊ စီမံကိန်းလုပ်ငန်းခွဲရွေးချယ်မှုအစည်းအဝေးပြီးနောက်တွင် ကျေးရွာအုပ်စု CF/TF ၏ အကူအညီရယူ၍ ကျေးရွာစီတောက်တော်မတီမှ လက်မှတ်ရေးထိုးပြီး အဆိုပါပုံစံအား ပြည့်စုံအောင်ဖြည့်သွင်းရမည်။ ဤပုံစံအား ပြည့်စုံစွာဖြည့်သွင်းပြီးပါက ကျေးရွာအုပ်စုမှ ပြီးတော်တော်ခန့်အတွက် TPIC သို့ ပေးပို့ရန်အတွက် နောက်ဆက်တွဲအဖြစ် ထားရှိရမည်။ CF မှ ကျေးရွာတစ်ရွာချင်းစီ၏ စီမံကိန်းလုပ်ငန်းခွဲစာရင်း အချက်အလက်များကို MIS သို့ ထည့်သွင်းရမည်။ (ယခုနှစ်စီမံကိန်းလုပ်ငန်းခွဲ မလုပ်ကိုင်သော ကျေးရွာများ မပါဝင်ပါ။)

ကျေးရွာစာရင်းရုံးမှ/ပန်တမ်းအမည် ဦးအေးအေး (CF)၊ ဦးအောင်ကျော် (CF)

နေ့စွဲ 12.11.2017 စက်ဝန်းအားအမှတ်ခြစ်ပေးပါ။(၇) ၀စက်ဝန်း(၂) ၀စက်ဝန်း(၃) ၀စက်ဝန်း(၄)

ပြည်နယ်/တိုင်း ပဲခူး၊ ပြို့နယ် ပန်းတောင်း၊ ကျေးရွာအုပ်စု ယရှေ့ကား

ကျေးရွာအမည်	ဆောင်ရွက်မည့် လုပ်ငန်းများ	အတိုင်းအတာ (အမြင့်/အလျား/အနံ၊ အရေအတွက် စသည်ဖြင့်)	ခန့်မှန်း တိုက်ရိုက် အကျိုးစီးပွားနှင့် ရှိသူများ	အဆိုပြုတင်ပြသူ	ခန့်မှန်းကျန်ကျစရိတ်			
					စီမံကိန်းမှ ထည့်ဝင်မှု	ကျေးရွာမှ ထည့်ဝင်မှု	အခြားထည့်ဝင်မှု (ခေါ်ပြုပါ) ထည့်ဝင်ငွေ၊ အမည်/အဖွဲ့	စုစုပေါင်း
① မာညို	ကျေးရွာချင်းဆက်လမ်း ကျေးရွာအုပ်စု ဖြေငြိမ်းရေး တိုးချဲ့ခြင်း	5 မိုင် x 24 ပေ x 1 ပေ	2900	□ ကျား □ မ အကျား+မ	16,000,000 ^၀	-	-	16,000,000 ^၀
② ဖလုံ	ကျေးရွာချင်းဆက်လမ်း ကျေးရွာအုပ်စု ဖြေငြိမ်းရေး တိုးချဲ့ခြင်း	13000 ပေ x 24 ပေ x 6 ပေ	467	□ ကျား □ မ အကျား+မ	30,990,000 ^၀	-	-	30,990,000 ^၀

ဦးအောင်ကျော် (အကျိုးစီးပွား) ဦးအောင်ကျော် (အကျိုးစီးပွား)
 ဒီဂရီ အင်ဂျင်နီယာ (အကျိုးစီးပွား) ဒီဂရီ အင်ဂျင်နီယာ (အကျိုးစီးပွား)



၁၁.၃။ တတိယနှစ်စက်ဝန်း ကျေးရွာအုပ်စု စီမံကိန်းလုပ်ငန်းခွဲရွေးချယ်ခြင်း (ပုံစံ-၄)

M&E/MIS (3rd Cycle)

ပုံစံ - ၀ - ၄ ကျေးရွာအုပ်စုစီမံကိန်းလုပ်ငန်းခွဲရွေးချယ်ခြင်းပုံစံ (Form PC 4)

လက်ညှိုးရွတ်၊ စီမံကိန်းလုပ်ငန်းခွဲရွေးချယ်မှုအစည်းအဝေးပြီးနောက်တွင် ကျေးရွာအုပ်စု CF/TF ၏ အကူအညီရယူ၍ ကျေးရွာစီတော်တော်မတီမှ လက်မှတ်ရေးထိုးပြီး အဆိုပါပုံစံအား ပြည်နယ်အောင်မြင်ရေးအဖွဲ့မှ ဤပုံစံအား ပြည်နယ်အောင်မြင်ရေးအဖွဲ့မှ ပြန်လည်ထုတ်ဝေပြီးနောက် ကျေးရွာအုပ်စုမှ ပြန်လည်ထုတ်ဝေရေးစီမံချက်တွင် TPIC သို့ ပေးပို့ရန်အတွက် နောက်ဆက်တွဲအဖြစ် ထားရှိရမည်။ CF မှ ကျေးရွာတစ်ရွာချင်းစီ၏ စီမံကိန်းလုပ်ငန်းခွဲဆိုင်ရာ အချက်အလက်များကို MIS သို့ ထည့်သွင်းရမည်။ (ယခုနှစ်စီမံကိန်းလုပ်ငန်းခွဲ မလုပ်ကိုင်သော ကျေးရွာများ မပါဝင်ပါ။)

ကျေးရွာစည်ရွာအမည်: ခါးပျံးမာ (CF) ၊ ခါးပျံးမာ (CF)
 နေ့စွဲ: 6.12.2018 စက်ဝန်းအားအမှတ်ခြစ်ပေးပါ (V) ဝတ်ဝန်း (၁) ဝတ်ဝန်း (၂) ဝတ်ဝန်း (၃)
 ဝတ်ဝန်း (၄)
 ပြည်နယ်/တိုင်း - ပဲခူးတိုင်း၊ ပြနယ် - ဝန်းတောင်မြို့နယ်၊ ကျေးရွာအုပ်စု - ဖရုံကား

ကျေးရွာအမည်	ဆောင်ရွက်မည့် လုပ်ငန်းများ	အတိုင်းအတာ	ခန့်မှန်း တိုက်ရိုက် အကျိုးခံစားခွင့် ရှိသူများ	အဆိုပြု တင်ပြသူ	ခန့်မှန်းကျန်ကျစရိတ်			
					စီမံကိန်းမှ ထည့်ဝင်မှု	ကျေးရွာမှ ထည့်ဝင်မှု	အခြားထည့်ဝင်မှု (အဆိုပြုသူ) အမည်/အဖွဲ့	စုစုပေါင်း
ကျားရွက်	၀) ကျေးရွာအုပ်စု အတွင်းရှိ ချောင်းရွာအုပ်စု	21120' x 20' x 1' (4 miles)	357 310 667	ဝ ကျား ဝ မ ဝ ကျား + မ	25900000/-	-	-	29900000/-
	၁) ကျေးရွာအုပ်စု Slab Culvert တည်ဆောက်ခြင်း	8' x 12' x 6'	357 310 667	ဝ ကျား ဝ မ ဝ ကျား + မ	4000000/-	-	-	-
ကျားရွက်	၀) ကျေးရွာအုပ်စု အတွင်းရှိ ချောင်းရွာအုပ်စု	700' x 20' x 10' - 6"	108 114 222	ဝ ကျား ဝ မ ဝ ကျား + မ	4000000/-	-	-	25000000/-
	၁) ကျေးရွာအုပ်စု R.C.C တံတား + Slab Culvert	30' x 12' x 12' + 8' x 12' x 5'	108 114 222	ဝ ကျား ဝ မ ဝ ကျား + မ	21000000/-	-	-	-



၁၃။ ကဏ္ဍအလိုက်ဦးစားပေးဖွံ့ဖြိုးရေးလုပ်ငန်းစဉ်များ(ပုံစံ-၄ နောက်ဆက်တွဲ)

၁၃.၁။ ပထမနှစ်စက်ဝန်း ကဏ္ဍအလိုက်ဦးစားပေးဖွံ့ဖြိုးရေးလုပ်ငန်းစဉ်များ(ပုံစံ-၄ နောက်ဆက်တွဲ)

ပဒုံကား၊
၁/၇/၂၀၁၇

နောက်ဆက်တွဲ (၄) ခြားနားသောအပိုင်းများအတွက် ဦးစားပေးဖွံ့ဖြိုးရေးလုပ်ငန်းစဉ် အနှစ်ချုပ်

မှရင်းအား VPSIC တွင်ထားရှိရပါသည်။အခြားဌာနများနှင့် ညှိနှိုင်းရန်အတွက် မိတ္တူအား TPIC သို့ ပို့ရပါမည်။ MIS Data အနေဖြင့်သွင်းရန်မလိုအပ်ပါ။

	အဆင့်	လုပ်ငန်း	မည်သူဦးစားမေးလ်	ကျေးဇူးတင်စာအုပ်(သို့)အုပ်စု
အခြေခံအဆောက်အအုံ	၁	ကျေးရွာအုပ်စု၊ စီမံကိန်း၊ ဖွဲ့စည်း	<input checked="" type="checkbox"/> မေးလ်	စီမံကိန်း
	၂		<input type="checkbox"/> မေးလ်	
	၃		<input type="checkbox"/> မေးလ်	
	၄		<input type="checkbox"/> မေးလ်	
	၅		<input type="checkbox"/> မေးလ်	
အသက်မွေးဝမ်းကျောင်းမှု/ ဝိုက်ပျံ့ရေး	၁		<input type="checkbox"/> မေးလ်	
	၂		<input type="checkbox"/> မေးလ်	
	၃		<input type="checkbox"/> မေးလ်	
	၄		<input type="checkbox"/> မေးလ်	
	၅		<input type="checkbox"/> မေးလ်	
ကျန်းမာရေးနှင့် အဟာရ	၁	စားနပ်ရိက္ခာ	<input checked="" type="checkbox"/> မေးလ်	စီမံကိန်း
	၂		<input type="checkbox"/> မေးလ်	
	၃		<input type="checkbox"/> မေးလ်	
	၄		<input type="checkbox"/> မေးလ်	
	၅		<input type="checkbox"/> မေးလ်	
ပညာရေး	၁		<input type="checkbox"/> မေးလ်	
	၂		<input type="checkbox"/> မေးလ်	
	၃		<input type="checkbox"/> မေးလ်	
	၄		<input type="checkbox"/> မေးလ်	
	၅		<input type="checkbox"/> မေးလ်	
အခြား	၁	စီမံကိန်း	<input checked="" type="checkbox"/> မေးလ်	စီမံကိန်း
	၂	အခြား	<input checked="" type="checkbox"/> မေးလ်	စီမံကိန်း
	၃		<input type="checkbox"/> မေးလ်	
	၄		<input type="checkbox"/> မေးလ်	
	၅		<input type="checkbox"/> မေးလ်	



၁၃.၂။ ဒုတိယနှစ်စက်ဝန်း ကဏ္ဍအလိုက်ဦးစားပေးဖွံ့ဖြိုးရေးလုပ်ငန်းစဉ်များ(ပုံစံ-၄ နောက်ဆက်တွဲ)

မဒုံကား၊
ဇူလိုင်လ ၂၀၁၇

စနက်ဆက်တွဲ (၄) ခြားနားသောအပိုင်းများအတွက် ဦးစားပေးဖွံ့ဖြိုးရေးလုပ်ငန်းစဉ် အနှစ်ချုပ်

မူရင်းအား VPSC တွင်ထားရှိရပါသည်။အခြားဌာနများနှင့် ညှိနှိုင်းရန်အတွက် မိတ္တူအား TPIC သို့ပို့ရပါမည်။MIS Data အခန့်ဖြင့်သွင်းရန်မလိုအပ်ပါ။

	အဆင့်	လုပ်ငန်း	မည်သူဦးစားပေးလဲ	ကျေးဇူးတင်တာဝန်ခံသူ(သို့)အုပ်စု
အခြေခံအဆောက်အအုံ	၁	ကျေးရွာအုပ်စု၊ စတင်အခြေခံ၊ မြေအခြေ	<input checked="" type="checkbox"/> ကျေးဇူးတင်	မြို့စေတနာ
	၂		<input type="checkbox"/> ကျေးဇူးတင်	
	၃		<input type="checkbox"/> ကျေးဇူးတင်	
	၄		<input type="checkbox"/> ကျေးဇူးတင်	
	၅		<input type="checkbox"/> ကျေးဇူးတင်	
အသက်မွေးဝမ်းကျောင်း/ပိုက်လိုရေး	၁		<input type="checkbox"/> ကျေးဇူးတင်	
	၂		<input type="checkbox"/> ကျေးဇူးတင်	
	၃		<input type="checkbox"/> ကျေးဇူးတင်	
	၄		<input type="checkbox"/> ကျေးဇူးတင်	
	၅		<input type="checkbox"/> ကျေးဇူးတင်	
ကျန်းမာရေးနှင့် အဟာရ	၁	စောင့်ရှောက်ရေး	<input checked="" type="checkbox"/> ကျေးဇူးတင်	မြို့စေတနာ
	၂		<input type="checkbox"/> ကျေးဇူးတင်	
	၃		<input type="checkbox"/> ကျေးဇူးတင်	
	၄		<input type="checkbox"/> ကျေးဇူးတင်	
	၅		<input type="checkbox"/> ကျေးဇူးတင်	
ပညာရေး	၁		<input type="checkbox"/> ကျေးဇူးတင်	
	၂		<input type="checkbox"/> ကျေးဇူးတင်	
	၃		<input type="checkbox"/> ကျေးဇူးတင်	
	၄		<input type="checkbox"/> ကျေးဇူးတင်	
	၅		<input type="checkbox"/> ကျေးဇူးတင်	
အခြား	၁	မြေအခြေ	<input checked="" type="checkbox"/> ကျေးဇူးတင်	မြို့စေတနာ
	၂	မြို့ပတ်အခြေအနေ	<input checked="" type="checkbox"/> ကျေးဇူးတင်	မြို့စေတနာ
	၃		<input type="checkbox"/> ကျေးဇူးတင်	
	၄		<input type="checkbox"/> ကျေးဇူးတင်	
	၅		<input type="checkbox"/> ကျေးဇူးတင်	

၁၃.၃။ တတိယနှစ်စက်ဝန်း ကဏ္ဍအလိုက်ဦးစားပေးဖွံ့ဖြိုးရေးလုပ်ငန်းစဉ်များ (ပုံစံ-၄ နောက်ဆက်တွဲ)

ကျောက်ခဲကွဲ
ကျောက်ခဲကွဲ

ကဏ္ဍအလိုက် လုပ်ငန်းစဉ်များ

ကဏ္ဍ	နံပါတ်	လုပ်ငန်းစဉ်အမည်	ဆောင်ရွက်ရန်လိုအပ်သည့်အချက်			အခွင့်အလမ်း	အစီအစဉ်/အဖွဲ့အစည်း	အခြားအချက်အလက်
			အချက်	ပုံစံ	အခြားအချက်			
ကျောက်ခဲကွဲ (စာအုပ်)	၁	ကျောက်ခဲကွဲ		✓	၂၀၁၉	၂၀၁၉		
	၂	ကျောက်ခဲကွဲ		✓	၂၀၁၉	၂၀၁၉		
	၃	ကျောက်ခဲကွဲ		✓	၂၀၁၉	၂၀၁၉		
	၄	ကျောက်ခဲကွဲ		✓	၂၀၁၉	၂၀၁၉		
	၅	ကျောက်ခဲကွဲ		✓	၂၀၁၉	၂၀၁၉		
ကျောက်ခဲကွဲ (စာအုပ်)	၁	ကျောက်ခဲကွဲ		✓	၂၀၁၉	၂၀၁၉		
	၂	ကျောက်ခဲကွဲ		✓	၂၀၁၉	၂၀၁၉		
	၃							
	၄							
	၅							
ကျောက်ခဲကွဲ (စာအုပ်)	၁	ကျောက်ခဲကွဲ		✓	၂၀၁၉	၂၀၁၉		
	၂							
	၃							
	၄							
	၅							
ကျောက်ခဲကွဲ (စာအုပ်)	၁							
	၂							
	၃							
	၄							
	၅							



ကျေးရွာဖွံ့ဖြိုးရေးစီမံချက်အရည်အသွေးထိန်းချုပ်မှု (Checklist for VDP)

VDP အရည်အသွေးထိန်းချုပ်မှု

ထိန်းချုပ်သူ-	ရက်စွဲ-	ရွာ-	VDP ရက်စွဲ-
		မြို့နယ်-	ကျေးရွာအုပ်စု-

(၁) VDP စာရွက်စာတမ်းပြီးဆုံးမှုကို စစ်ဆေးပါ။ (OM အရ)

- မျက်နှာဖုံး (အဖုံး)
- မာတိကာ
- ကျေးရွာအခြေခံ Data
- PSA အကျဉ်းချုပ်နှင့် PRA လုပ်ငန်းစဉ်
- အမျိုးသား/အမျိုးသမီးအဖွဲ့များ၏ အခက်အခဲများ
- ကျေးရွာမျှော်မှန်းချက် (ဆွေးနွေးချက်ရလဒ်)
- အမျိုးသား/အမျိုးသမီးအဖွဲ့များသဘောတူထားသည့် နောင်လေးနှစ်အတွက် ဦးစားပေးလုပ်ငန်းများစာရင်း (အခြေခံအဆောက်အအုံ၊ အသက်မွေးမှု၊ ပညာရေး၊ လူမှုရေးထိန်းသိမ်းမှု.....)

နောက်ဆက်တွဲများ-

- လူမှုရေးအကဲဖြတ်မှု စာရွက်စာတမ်းခါတ်ပုံနှင့် PRA လုပ်ငန်းစဉ် (ဖြစ်နိုင်လျှင်)၊ မြေပုံများ ပါရမည်၊ စည်းစိမ်ပိုင်ဆိုင်မှုအဆင့်၊ venn ပုံ...
- ကျေးရွာစီမံကိန်းရေးဆွဲရေးအစည်းအဝေးမိတ္တူ
- ကျေးရွာ၏အချက်အလက် (PC 1 ပုံစံ)
- ကျေးရွာမျှော်မှန်းချက်

(၂) လူမှုရေးအကဲဖြတ်မှုအရည်အသွေးနှင့် VDP စစ်ဆေးပါ။

- VDP တွင်ပါဝင်သောဦးရေ (အမျိုးသား/အမျိုးသမီး)-
- လူမှုရေးအကဲဖြတ်မှုအရည်အသွေးနှင့် VDP အတွက် ရက်ပေါင်း-
- PRA ပစ္စည်းများ အသုံးပြုသည့် အရေအတွက်-
- ပါဝင်သောဦးရေနှင့် လုပ်ငန်းများ မှတ်တမ်းတင်ခြင်း (အစည်းအဝေးမှတ်တမ်း၊ အဖွဲ့ခါတ်ပုံ၊ တိုင်းရင်းသားအနည်းစုနှင့် ထိခိုက်လွယ်သော အဖွဲ့များ)
 - အလွန်ကောင်း
 - ကောင်း
 - ညံ့
- လုပ်ငန်းများ မှတ်တမ်းတင်ခြင်းနှင့် အမျိုးသမီးအဖွဲ့အစည်းအဝေး၏ရလဒ် အားခွဲခြားပေးထားသလား။
 - ရှိ
 - မရှိ
- စီမံကိန်းအရေအတွက် (အမျိုးသား/အမျိုးသမီးရွေးချယ်မှုအရေအတွက်)-
 - PRAနှင့်သက်ဆိုင်သောအခြား စီမံကိန်းအရေအတွက် (အမျိုးသား/အမျိုးသမီးရွေးချယ်မှုအရေအတွက်)-



လူထုပဟိုပြုစီမံကိန်း

ကျေးလက်လူထုအခြေပြု၊ ဖွံ့ဖြိုးမှုကိုတိုးရှေးရှု

လူထုပဟိုပြုစီမံကိန်း၊ သိပ္ပံလမ်းနှင့် ဆုတောင်းပြည့်ဘုရားလမ်းထောင့်၊ ကြခတ်ရပ်ကွက်
ပန်းတောင်းမြို့နယ်၊ ပဲခူးတိုင်းဒေသကြီး၊ ရုံးဖုန်း ၀၉- ၄၂၂၃၉၅၅၇၂ www.cdd.drdmyanmar.org