

ပြည်ထောင်စုသမ္မတမြန်မာနိုင်ငံတော်အစိုးရ
စိုက်ပျိုးရေး၊ မွေးမြူရေးနှင့်ကျေးလက်ဒေသဖွံ့ဖြိုးရေးဝန်ကြီးဌာန
ကျေးလက်ဒေသဖွံ့ဖြိုးတိုးတက်ရေးဦးစီးဌာန
အမ်းမြို့နယ်



လူထုဗဟိုပြုစီမံကိန်း

National Community Driven Development Project
(NCDDP)



ကျေးရွာဖွံ့ဖြိုးရေးအစီအစဉ်

Village Development Plan (VDP)

လောင်းခုံကွင်းကျေးရွာအုပ်စု၊ ကျားခြေရာကျေးရွာ

၂၀၁၈ ခုနှစ်

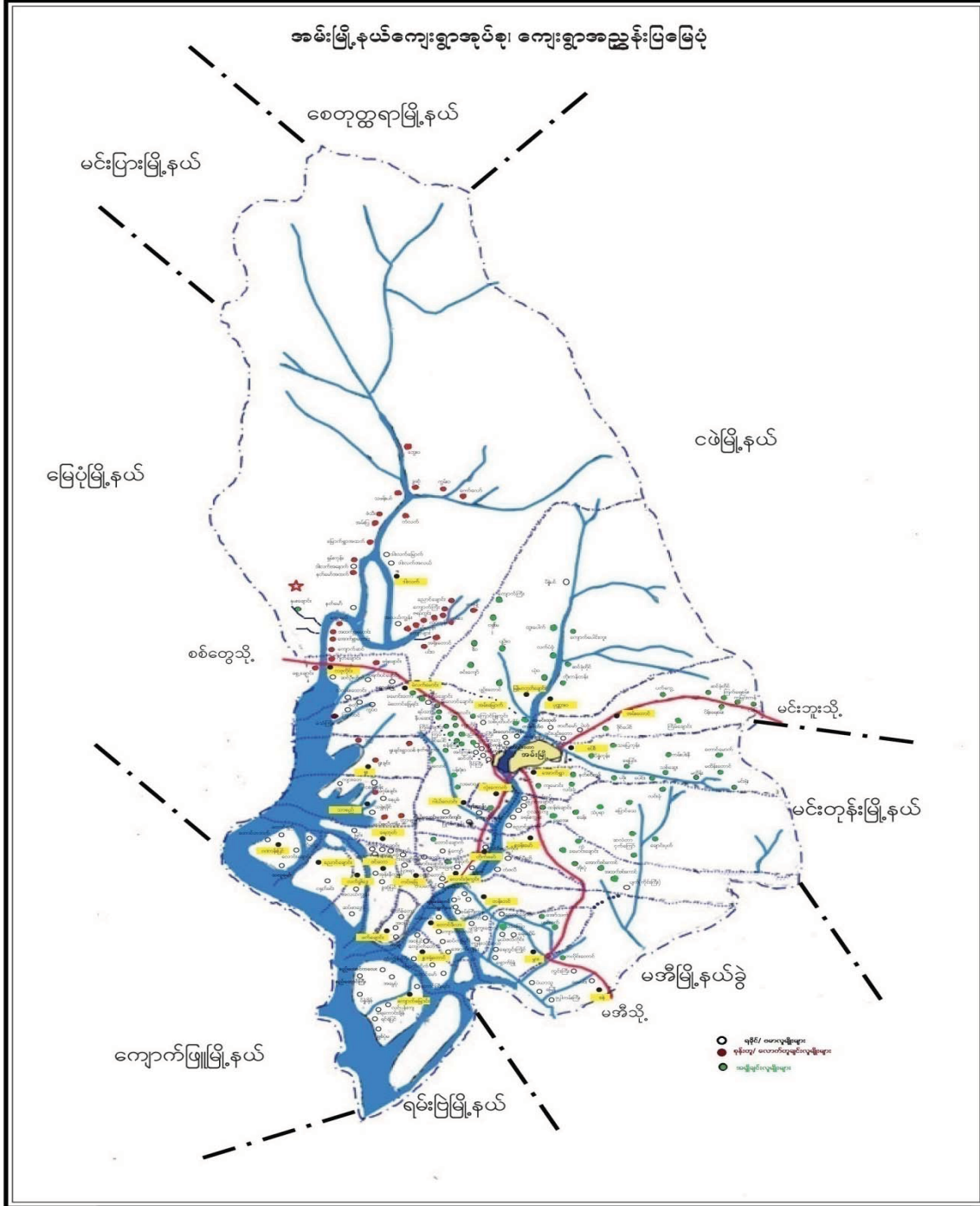
အမ်းမြို့

မာတိကာ

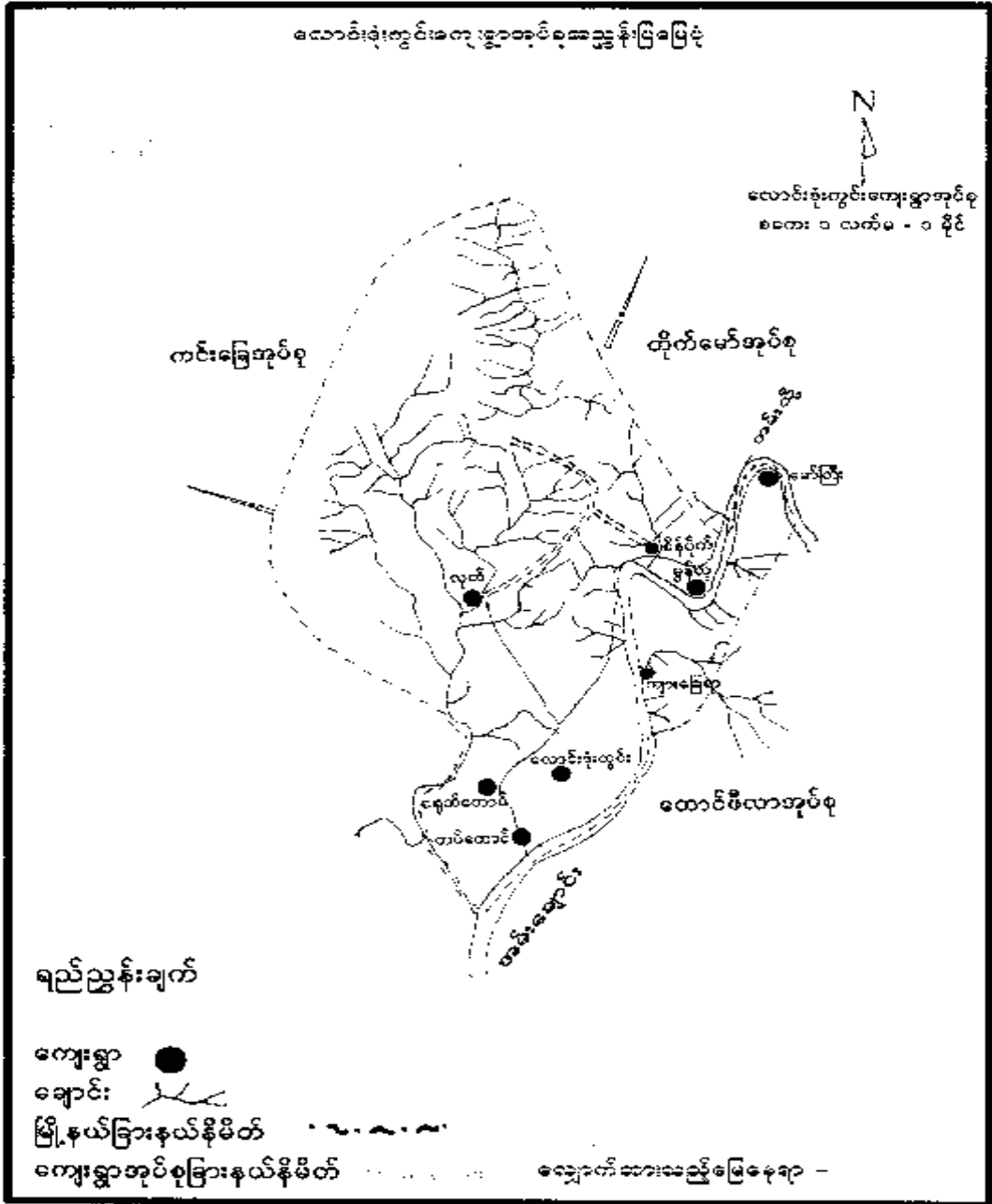
၁။ မြို့နယ်မြေပုံ	၄
၂။ ကျေးရွာအုပ်စုမြေပုံ	၅
၃။ အုပ်စုတွင်ပါဝင်သောကျေးရွာများစာရင်း	၆
၄။ ကျေးရွာအခြေခံအချက်အလက်များ	၇
၅။ လူထုပူးပေါင်းပါဝင်သောလူမှုဆန်းစစ်ခြင်းနှင့် အကဲဖတ်ခြင်းလုပ်ငန်းစဉ် (PSA/PRA)	၉
ဇယား	
၆။ ကျေးရွာလူမှုရေးပြုသယံဇာတပြမြေပုံ	၁၁
၇။ ကျေးရွာလူမှုရေးပြုသယံဇာတပြမြေပုံသုံးသပ်ချက်	၁၂
၈။ ရာသီခွင်ပြဇယားပုံ	၁၃
၉။ ရာသီခွင်ပြဇယားပုံသုံးသပ်ချက်	၁၄
၁၀။ ဦးစားပေးလုပ်ငန်းခွဲများနှိုင်းယှဉ်ရွေးချယ်ခြင်းပြဇယား	၁၅
၁၁။ ဦးစားပေးလုပ်ငန်းခွဲများနှိုင်းယှဉ်ရွေးချယ်ခြင်းပြဇယားသုံးသပ်ချက်	၁၆
၁၂။ ကျေးရွာတွင်းအဖွဲ့အစည်းများအကြားချိတ်ဆက်မှုပြဇယား	၁၇
၁၃။ ကျေးရွာတွင်းအဖွဲ့အစည်းများအကြားချိတ်ဆက်မှုပြဇယားသုံးသပ်ချက်	၁၈
၁၄။ လူမှုစီးပွားအဆင့်သတ်မှတ်ခြင်းပြဇယား	၁၉
၁၅။ လူမှုစီးပွားအဆင့်သတ်မှတ်ခြင်းပြဇယားသုံးသပ်ချက်	၂၀
၁၆။ ပင့်ကူအိမ်ကွန်ယက်ဇယား	၂၁
၁၇။ ပင့်ကူအိမ်ကွန်ယက်ဇယားသုံးသပ်ချက်	၂၂
၁၈။ ကော်မတီဝင်များရွေးချယ်ခြင်းနှင့် ကျေးရွာဖွံ့ဖြိုးရေးအစီအစဉ်ဆောင်ရွက်မှုမှတ်တမ်းဓါတ်ပုံများ	၂၃
၁၉။ ကျေးရွာအချက်အလက် (ပုံစံ-၁)	၂၄

၂၀။ စီမံကိန်းစက်ဝန်းအချိန်ဇယား (ပုံစံ-၂)	၃၃
၂၁။ ကျေးရွာဖွံ့ဖြိုးရေးဦးစားပေးအစီအစဉ် (ပုံစံ-၃)	၃၉
၂၂။ ကျေးရွာအုပ်စုစီမံကိန်းလုပ်ငန်းခွဲရွေးချယ်ခြင်း (ပုံစံ-၄)	၄၇
၂၃။ အစည်းအဝေးမှတ်တမ်းများ	၄၈
၂၄။ ကဏ္ဍအလိုက်ဦးစားပေးဖွံ့ဖြိုးရေးလုပ်ငန်းစဉ်များ	၅၃

၁။ အမ်းမြို့နယ်မြေပုံ



၂။ လောင်းဒုံကွင်းအုပ်စုမြေပုံ



၃။ လောင်းဒုံကွင်းအုပ်စုရှိကျေးရွာများစာရင်း

စဉ်	ကျေးရွာအုပ်စုအမည်	ကျေးရွာအမည်
၁	လောင်းဒုံကွင်း	လောင်းဒုံကွင်း
		လှတ်
		စိန်ပိုက်
		မွန်လှ
		မော်ကြီး
		ကျားခြေရာ

၄။ ကျေးရွာအခြေခံအချက်အလက်

(၁) ကျေးရွာသမိုင်းအကျဉ်း

ကျားခြေရာကျေးရွာသည် နှစ်ပေါင်း (၂၀၀)ခန့် အင်္ဂလိပ်မင်းလက်ထက်ကတည်းက တည်ရှိခဲ့သည်။ ဦးဖိုးစိန် လက်ထက် ရွာတည်စတွင် (၁၀)အိမ်ခန့်ရှိသည်။ ရခိုင်လူမျိုးများသာ နေထိုင်ခဲ့ကြသည်။ လယ်၊ တောင်ယာ၊ ဥယျာဉ် စသည်တို့လုပ်ကိုင်ကြသည်။ ရွာအဝင်တွင် ကျောက်တုံးကြီး တစ်တုံးရှိသည်။ ၎င်းကျောက်တုံးကြီး ပေါ်တွင် ကျားခြေရာရှိ၍ ကျားခြေရာရွာဟု ခေါ်ခဲ့သည်။ ရွာဦးဘုန်း တော်ကြီးကျောင်းကို လွန်ခဲ့သော နှစ်ပေါင်း(၁၀)ခန့်က ကလေးများအား စာသင်ကြားခဲ့ပြီး အစိုးရခွင့်ပြုကျောင်း ရရှိသည်မှာ နှစ်ပေါင်း (၂၀)ခန့် ရှိပြီဖြစ်သည်။ လွန်ခဲ့သော နှစ်ပေါင်း (၂၀)ခန့်က မုန်တိုင်းဒဏ်ကြောင့် လယ်များတွင် သဲများဖုံး၍ ပျက်စီးခဲ့ ပါသည်။ (၂၀၁၅)ခုနှစ်တွင်လည်း ရေ(၂)ကြိမ်ကြီး၍ လယ်နှင့်ခနိခင်းများ ပျက်စီးခဲ့သည်။ ယခုအချိန်တွင် ကျားခြေရာကျေးရွာ၌ အိမ်ထောင်စု (၅၃) စုရှိကာ ရခိုင်လူမျိုးများသာ နေထိုင်ပြီး လယ်ယာလုပ်ငန်း၊ ဥယျာဉ် လုပ်ငန်း၊ ခနိစိုက်ပျိုးခြင်း၊ သီဟိုဠ် စိုက်ပျိုးခြင်း၊ တံငါလုပ်ငန်းတို့ဖြင့် အသက်မွေးကြသည်။ (၂၀၁၅)ခုနှစ်တွင် ကမ္ဘာ့ဘဏ်၏ ထောက်ပံ့ငွေဖြင့် ကျေးလက်ဦးစီးဌာန၏ ဦးဆောင်မှုဖြင့် လူထုဗဟိုပြုစီမံကိန်းမှ ဆိုလာမီးလင်း ရေးလုပ်ငန်းကို ပြုလုပ်နိုင်ခဲ့ပါသည်။ တတိယနှစ်တွင် လူထုဗဟိုပြု စီမံကိန်းမှ စာသင်ကျောင်းဆောင်သစ် ဆောက်လုပ်ခြင်း လုပ်ငန်းကို ထောက်ပံ့ငွေ ကျပ်သိန်း ၁၂၀၀၀၀၀၊ ကျေးရွာထည်ဝင်ငွေ ၇၃၂၀၀၀ ဖြင့် အကောင်အထည်ဖော်ဆောင်ရွက်နိုင်ခဲ့ပါသည်။ ယခုစတုတ္ထနှစ်စက်ဝန်းတွင် မြေသားလမ်းဖောက်လုပ်ခြင်း လုပ်ငန်းကို ထောက်ပံ့ရန်ပုံငွေ ကျပ်သိန်း ၄၀၀၀၀၀၀ ဖြင့် အကောင်အထည်ဖော်ဆောင်ရွက်ရန်အဖြစ် ကျေးရွာအမျိုးသား၊ အမျိုးသမီးများမှ ရွေးချယ် ထားခဲ့ကြပါသည်။

(၃) လူနည်းစု၊ လူမျိုးစုအိမ်ထောင်စု

အမျိုးအစား	အိမ်ထောင်စု	ကျား	မ	စုစုပေါင်း
မရှိ	-	-	-	-

(၄) ထိခိုက်လွယ်အုပ်စုများ

ထိခိုက်လွယ်အုပ်စု	အိမ်ထောင်စု	ကျား	မ	စုစုပေါင်း
သက်ကြီး	၅	၂	၄	၆

(၅) အဓိကစီးပွားရေးလုပ်ငန်း

စိုက်ပျိုးရေး	မွေးမြူရေး	အသေးစားစီးပွားရေး	အခြား
စပါး	နွား	တံငါလုပ်ငန်း	ကျပန်း
ရာဘာ	ဝက်	ကိုင်းစိုက်ပျိုးခြင်း	
သီဟိုဠ်	ကြက်		
	ကျွဲ		

(၆) ကျေးရွာအတွင်းအဓိကပိုင်ဆိုင်မှုများ

ကျေးရွာပိုင်ဆိုင်မှုများ	လယ်	ကိုင်း	တောင်ယာ	စားကျက်မြေ	နှစ်ရှည်စိုက်ခင်း	သဲ/ကျောက်ရရှိမှု	ရေတွင်း/ရေကန်	စက်ရေတွင်း/စိမ့်စမ်းရေသွယ်	ချောင်စေးသောက်သုံးမှု
အရေအတွက်	၁၅	မရှိ	မရှိ	ရှိ	ရှိ	ရှိ	ရှိ	ရှိ	ရှိ
ကျေးရွာပိုင်ဆိုင်မှုများ	ကား	ထော်လာဂျီ	ဆိုင်ကယ်	စက်လှေ	စပါးကြိတ်စက်	ဈေးဆိုင်	မီးစက်		
အရေအတွက်	မရှိ	မရှိ	ရှိ	ရှိ	ရှိ	ရှိ	မရှိ		

(၇) ကျေးရွာအတွင်းအခြားပိုင်ဆိုင်မှုများ

ကျေးရွာပိုင်ဆိုင်မှုများ	ရေတင်စက်	လယ်ထွန်စက်	ကျွဲ	နွား	ကြက်	ဝက်	ဆိတ်	လုပ်သား	ကျွမ်းကျင်လုပ်သား
အရေအတွက်	မရှိ	မရှိ	၅	၁၀	၅၀	၆	မရှိ	၂၀	၂

(၈) ကျေးရွာရှိအသုံးပြုနိုင်သောအရင်းအမြစ်/ အချက်အလက်များ

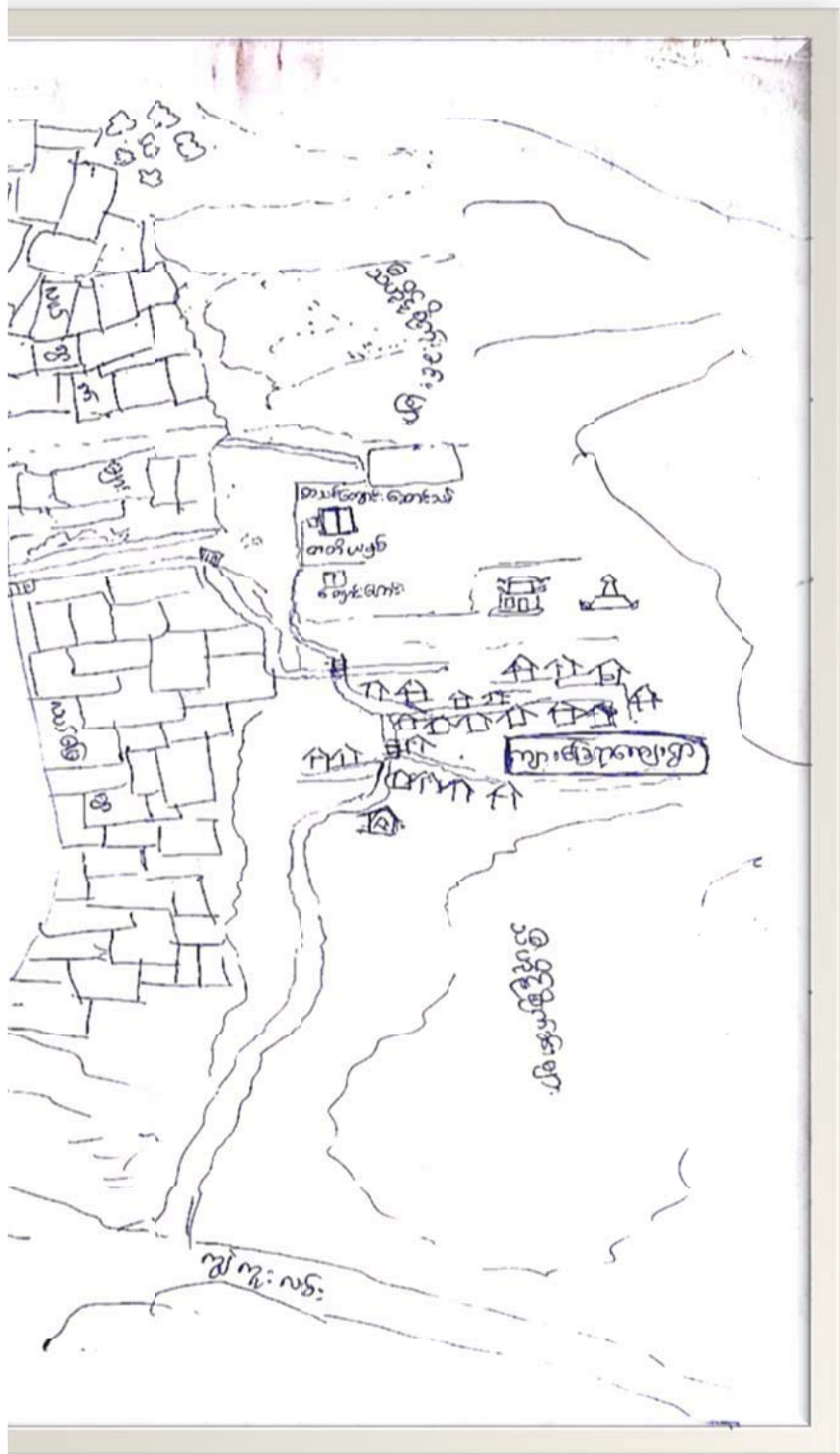

အရင်းအမြစ်	ဆေးရုံ/ဆေးခန်း	အ.မ.က/အ.လ.က/အ.ထ.က	ဈေး	မြေတူးစက်	လမ်းကြိုစက်	မြေသယ်ကား	ကွန်ကရစ်ဖျော်စက်
အရေအတွက်	မရှိ	အ.မ.က	မရှိ	မရှိ	မရှိ	မရှိ	မရှိ

၅။ လူထုပေါင်းစုံပါဝင်သော လူမှုဆန်းစစ်ခြင်းနှင့် အကဲဖြတ်ခြင်းလုပ်ငန်းစဉ် (PSA/PRA) အကျဉ်းချုပ်ဇယား

စဉ်	အကြောင်းအရာ	ရက်စွဲ	ဦးတည်အုပ်စု	တက်ရောက်သူ			အဓိကဆွေးနွေးချက်
				ကျား	မ	ပေါင်း	
၁	ကျေးရွာလူမှုရေးပြုသယံဇာတပြမြေပုံ (Social Map / Resource Map)	၂၆.၁၀.၂၀၁၇	ကျေးရွာသူကျေးရွာသားများ၊ ကော်မတီဝင်များ	၁၈	၂၂	၄၀	ကျေးရွာနယ်နိမိတ်အတွင်းရှိ အိမ်ခြေလယ်မြေစိုက်ခင်း၊ ဘုရားပုထိုးများစသောကျေးရွာ၏လက်ရှိအခြေအနေနှင့်ပိုင်ဆိုင်မှုပြအခြေအနေများကိုရေးဆွဲဖော်ထုတ်ခဲ့သည်။
၂	ရာသီခွင်ပြပြက္ခဒိန် (Seasonal Calender)	၂၆.၁၀.၂၀၁၇	ကျေးရွာသူကျေးရွာသားများ၊ ကော်မတီဝင်များ	၇	၆	၁၃	ကျေးရွာရှိရွာသူရွာသားများ၏ ရာသီအလိုက် စိုက်ပျိုးရေး၊ မွေးမြူရေး၊ စိုက်ပျိုးချိန်ရိတ်သိမ်းချိန်၊ တိရိစ္ဆာန်များရောဂါဖြစ်ပွားမှု၊ သီးနှံများပိုးမွှားကျရောက်မှု၊ ရာသီပွဲတော်များ၊ ကျေးရွာမှလူများဝင်ငွေရရှိမှုအခြေအနေများကို ကျေးရွာမှလူများပါဝင်ဆွေးနွေးရေးဆွဲကြသည်။
၃	ကျေးရွာ၏ဦးစားပေးအစီအစဉ်ပြဇယား (Metric Ranking)	၂၆.၁၀.၂၀၁၇	အမျိုးသားအုပ်စု၊ အမျိုးသမီးအုပ်စု	၁၈	၂၂	၄၀	ကျေးရွာသူကျေးရွာသားများ၏ ကျေးရွာအတွက် အဓိကလိုအပ်သောစီမံကိန်းလုပ်ငန်းခွဲများကိုညှိနှိုင်းတိုင်ပင်ရေးဆွဲခဲ့ကြသည်။
၅	အဖွဲ့အစည်းချိတ်ဆက်ပုံ (Venn Diagram)	၂၆.၁၀.၂၀၁၇	ကျေးရွာသူကျေးရွာသားများ၊ ကော်မတီဝင်များ၊ ကျေးရွာအုပ်ချုပ်ရေးအဖွဲ့ဝင်များ	၆	၇	၁၃	ကျေးရွာအတွင်းတွင်ရှိနေသောလူမှုအဖွဲ့အစည်းများနှင့် ကျေးရွာလူထုအကြားချိတ်ဆက်နေမှုကို ထင်သာမြင်သာရှိအောင်ဖော်ဆောင်နိုင်ခဲ့သည်။
၆	လူမှုစီးပွားအဆင့်သတ်မှတ်ခြင်း (Wealth Ranking)	၂၆.၁၀.၂၀၁၇	ချမ်းသာ၊ အလယ်အလတ်၊ နွမ်းပါး	၆	၆	၁၂	ကျေးရွာအတွင်းရှိလူများအကြားငွေကြေး၊ ပစ္စည်းဥစ္စာ၊ နေအိမ်အားပိုင်ဆိုင်မှုအဆင့်ခွဲခြားပြသခြင်းဖြင့် ကျေးရွာအတွက် လိုအပ်မည့်

							ဝင်ငွေ ရရှိရေးအစီအစဉ်များကိုထည့် သွင်းစဉ်းစားနိုင်ရန်စဉ်းစား ခဲ့ကြသည်။
၇	ပင့်ကူအိမ်ကွန်ယက် (Spider Web)	၂၆.၁၀.၂၀၁၇	ကျေးရွာသူကျေး ရွာသားများ၊ အမျိုးသားအုပ်စု၊ အမျိုးသမီးအုပ်စု	၆	၅	၁၁	အမျိုးသားနှင့်အမျိုးသမီးများ အကြားအလုပ်အကိုင်အခွင့် အလမ်း၊ တန်းတူ အခွင့် အရေး၊ ပညာ သင်ကြား နိုင်မှု၊ ဘဝလုံခြုံမှု စသည့် အခြေအခြေအနေအရပ်ရပ်ကို ဆွေးနွေးခဲ့ကြသည်။

၆။ ကျေးရွာဖွံ့ဖြိုးရေးအစီအစဉ်အတွက်အသုံးပြုခဲ့သော PRA Tools များတစ်ခုချင်းစီအတွက်သုံးသပ်ချက်များ



၇။ လောင်းဒုံကွင်းအုပ်စု၊ ကျားခြေရာကျေးရွာမြေပုံသုံးသပ်ချက်

တည်နေရာ။	လောင်ဂျီတွဒ် ၉၃ ဒီဂရီ ၉၅ မိနစ်	လက်တီတွဒ်-၁၉ ဒီဂရီ ၅၈ မိနစ်
----------	--------------------------------	-----------------------------

ကျားခြေရာကျေးရွာသည် အမ်းမြို့၏ အနောက်တောင်ဘက် (၂၆)မိုင်ခန့်အကွာ အမ်းချောင်း နံဘေးတွင် တည်ရှိပါသည်။ ကုန်းလမ်းဖြင့် အလွယ်တကူမရောက်နိုင်ပေ။ အမ်းချောင်းဘေးတွင် ရှိသော ကြောင့်စက်လှေဖြင့် သွားရောက်နိုင်သည်။

ကျေးရွာ၏ အဓိက စီးပွားရေးလုပ်ငန်းမှာ ဆန်စပါး စိုက်ပျိုးခြင်း၊ ဓနိစိုက်ပျိုးခြင်းနှင့် သီဟိုဠ်၊ ရာဘာ စိုက်ပျိုးခြင်းလုပ်ငန်းများကို လုပ်ကိုင်ကြပါသည်။ အသေးစား၊ စီးပွားရေး လုပ်ငန်းများအနေဖြင့် တံငါလုပ်ငန်း၊ ရာသီပေါ် သီးနှံစိုက်ပျိုးခြင်းနှင့် ထင်းရောင်းလုပ်ငန်းများကို လုပ်ကိုင်ကြပါသည်။ သောက်သုံးရေရရှိမှု အနေဖြင့် စိမ့်စမ်းရေသွယ်တန်းခြင်းနှင့် ရေတွင်းများမှ ရရှိသည်။

အဖြစ်များသောရောဂါ	ငှက်ဖျား
အိမ်သာသုံးစွဲမှု၊ ယင်လုံအိမ်သာသုံးစွဲမှု	မရှိ
ကြုံတွေ့ရသော သဘာဝသေးအန္တရာယ်	ရေဘေး
စာသင်ကျောင်း၊ ဆေးပေးခန်း၊	စာသင်ကျောင်းရှိ၊ ဆေးပေးခန်းမရှိ
ကျောင်းသားအရေအတွက်	(၃၂)ဦး
တက္ကသိုလ်ဝင်တန်းအောင် -	(၂)ဦး
ကျေးရွာတွင်အဓိကကြုံတွေ့နေရသောအခက်အခဲ -	လမ်းပန်းဆက်သွယ်ရေး၊ ပညာရေးအခက်အခဲ ကြုံတွေ့နေရ

၈။ ရာသီခွင်ပြဇယား

ရက်စွဲ - ၂၇.၂.၂၀၁၁

ရာသီ အလိုက်ပြောင်းလဲမှု အခြေအနေပြဇယားနှင့် ဝန်ဆောင်မှု

	အပူချိန်	အပူလျှောက်	အပူအောက်	အပူအောက်	အပူအောက်	အပူအောက်	အပူအောက်	အပူအောက်	အပူအောက်	အပူအောက်	အပူအောက်	အပူအောက်	အပူအောက်	အပူအောက်	အပူအောက်	အပူအောက်	အပူအောက်	အပူအောက်	အပူအောက်	
	အပူ	အပူ	အပူ	အပူ	အပူ	အပူ	အပူ	အပူ	အပူ	အပူ	အပူ	အပူ	အပူ	အပူ	အပူ	အပူ	အပူ	အပူ	အပူ	
အပူအောက်																				
အပူအောက်																				
အပူအောက်																				
အပူအောက်																				
အပူအောက်																				
အပူအောက်																				
အပူအောက်																				
အပူအောက်																				
အပူအောက်																				
အပူအောက်																				
အပူအောက်																				
အပူအောက်																				
အပူအောက်																				
အပူအောက်																				
အပူအောက်																				
အပူအောက်																				
အပူအောက်																				
အပူအောက်																				

မြန်မာ့ဝေဖန်ရေးအဖွဲ့
 မြို့နယ်အဖွဲ့
 အဖွဲ့အစည်း

၉။ ရာသီခွင်ပြဇယားသုံးသပ်ချက်

ကျားခြေရာကျေးရွာရှိ ရွာသူ၊ ရွာသားများသည် တပေါင်း၊ တန်ခူးလများတွင် သီဟိုဠ်စေ့ကောက်ကြသည်။ နေပူ၍ ရေရှားသည်။ တန်ခူးလတွင် သင်္ကြန်ပွဲတော်ရှိသည်။ ဝင်ငွေကောင်းသော ကာလလည်း ဖြစ်သည်။ ကဆုန်၊ နယုန်လများတွင် မိုးရွာသွန်းပြီး ပျိုးထောင်ခြင်းများ စတင်လုပ်ကိုင်ကြသည်။ ကဆုန်လတွင် ညောင်ရေသွန်းပွဲတော် ကျင်းပကြပါသည်။

ဝါဆို၊ ဝါခေါင်လများတွင် မိုးများသော ကာလဖြစ်၍ ရေကြီးခြင်း၊ မုန်တိုင်းတိုက်ခတ်ခြင်းများ ဖြစ်ပေါ်သည်။ စပါးများစိုက်ပျိုးကြသည်။ ဝါဆိုသင်္ကန်းကပ်လှူပွဲရှိသည်။ တော်သလင်း၊ သီတင်းကျွတ်လများတွင် မိုးရွာ သွန်းမှုအနည်းငယ်မျှ ရှိပါသည်။ သောက်သုံးရေ ရရှိမှုလည်း လုံလောက်မှုရှိသည်။ သီတင်းကျွတ် မီးထွန်း ပွဲတော်လည်း ပြုလုပ်လေ့ရှိသည်။ ဝင်ငွေအသင့်သင့်ရရှိသော ကာလဖြစ်သည်။

တန်ဆောင်မုန်းလတွင် ကထိန်ပွဲများ ပြုလုပ်ကြသည်။ တန်ဆောင်မုန်း၊ နတ်တော်လတွင် စပါးများကို ရိတ် သိမ်းကြသည်။ ဝင်ငွေကောင်းသော ကာလလည်းဖြစ်သည်။ မိုးအကုန် ဆောင်းအကူးကာလဖြစ်သောကြောင့် ဖျားနာခြင်းများအများအပြားဖြစ်ပွားသည်။

ရာသီခွင်ပြဇယားအရ ကျားခြေရာကျေးရွာမှ ကျေးရွာသူ၊ ကျေးရွာသားများသည် အားလပ်ချိန်မရှိသည်ကို သုံးသပ်တွေ့ရှိရပါသည်။

၁၀။ ကျေးရွာဦးစားပေးအစီအစဉ်ဇယား

ဆောင်ရွက်ရန်လိုအပ်ချက်များကို ဦးစားပေး ရွေးချယ်ခြင်း

ကျေးရွာအမည်.....အုပ်စုအမည်.....	၀	၁	၂	၃	၄	၅	၆	၇	ရက်စွဲ	ဦးစားပေးအဆင့်
အကြောင်းအရာ	၀	၁	၂	၃	၄	၅	၆	၇		
၁ မြေသားကောက်	မြေသားကောက်	မြေသားကောက်	မြေသားကောက်	မြေသားကောက်	မြေသားကောက်	မြေသားကောက်	မြေသားကောက်	မြေသားကောက်	၁၀	၁
၂ ရွာအတွင်းရေ	ရွာအတွင်းရေ	ရွာအတွင်းရေ	ရွာအတွင်းရေ	ရွာအတွင်းရေ	ရွာအတွင်းရေ	ရွာအတွင်းရေ	ရွာအတွင်းရေ	ရွာအတွင်းရေ	၇	၂
၃ ဖော်စောက်	ဖော်စောက်	ဖော်စောက်	ဖော်စောက်	ဖော်စောက်	ဖော်စောက်	ဖော်စောက်	ဖော်စောက်	ဖော်စောက်	၃	၃
၄										
၅										
၆										
၇										

၁၁။ ကျေးရွာဦးစားပေးအစီအစဉ်ဇယားသုံးသပ်ချက်

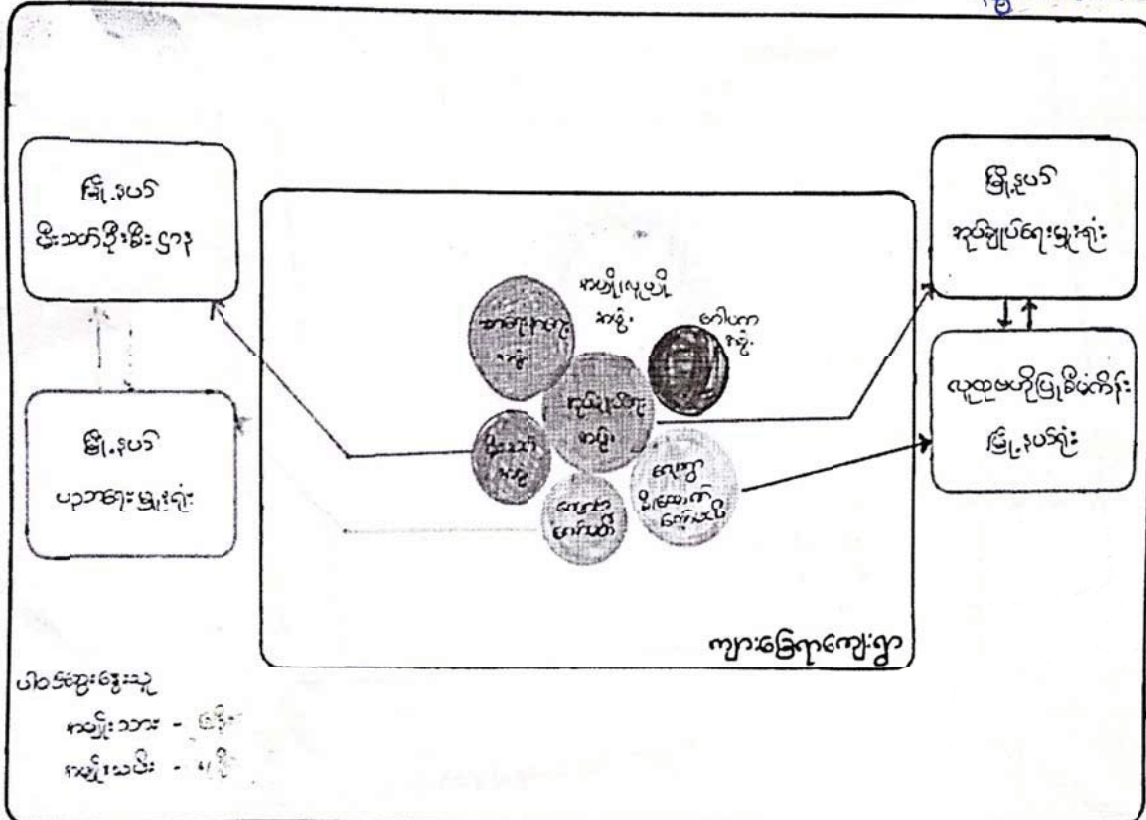
ကျားခြေရာကျေးရွာသူ၊ ကျေးရွာသားများသည်ကျေးရွာ၌ ကြုံတွေ့နေရသော အခက်အခဲပြဿနာများအပေါ် အခြေခံကာ ကျေးရွာအတွင်းရှိ လိုအပ်ချက်များကို ဖော်ထုတ်ဆွေးနွေးခြင်း၊ ပြုလုပ်ခြင်းအား အမျိုးသမီးအဖွဲ့၊ အမျိုးသားအဖွဲ့ဟူ၍(၂)ဖွဲ့ခွဲပြီး လိုအပ်ချက်များကို စာရင်းပြုစုကာ ထိုလိုအပ်ချက်များကို မည်သည့်နည်းဖြင့် ဖြေရှင်းမည်၊ မည်သည့်လုပ်ငန်းအမျိုးအစားဖြင့် လုပ်ဆောင်မည်၊ မည်သည့် အဖွဲ့အစည်းက တာဝန်ယူ ဆောင်ရွက်မည် စသည်ဖြင့် စဉ်းစားအဖြေထုတ်ကာ မိမိတို့ကျေးရွာ၏ အဓိကလိုအပ်သည့် ဦးစားပေးလုပ်ငန်း များအား ရွေးချယ်နိုင်ခဲ့ပါသည်။

ထို့နောက် ၎င်းလုပ်ငန်းများအား ဦးစားပေးအစီအစဉ် ရွေးချယ်ခြင်းဇယားအား အသုံးပြု၍ ယခုနှစ်တွင် ပြုလုပ်ရန် အဓိကလိုအပ်သော စီမံကိန်းလုပ်ငန်းခွဲအား နှိုင်းယှဉ်ရွေးချယ်ကြရာ အမျိုးသား၊ အမျိုးသမီး (၂)ဖွဲ့ စလုံး၏ အဓိကဦးစားပေးလုပ်ငန်းအဖြစ် မူလတန်းစာသင်ကျောင်းတိုးချဲ့ပြုပြင်ခြင်း လုပ်ငန်းအား ရွေးချယ် အတည်ပြုခဲ့ကြပါသည်။

၁၂။ အဖွဲ့အစည်းများချိတ်ဆက်မှုပြပုံဖော်

ကမ္ဘာ့အဖွဲ့အစည်းများချိတ်ဆက်မှုပြပုံ ဇယား (ကျား-ခြေစာ ကျေးဇူး)

ရက်စွဲ - ၂၀၁၇.၁၀.၂၀



၁၃။ အဖွဲ့အစည်းများချိတ်ဆက်မှုပြုလေ့လာသုံးသပ်ချက်

ကျားခြေရာကျေးရွာအတွင်းရှိသော လူမှုအဖွဲ့အစည်းများမှာ အုပ်ချုပ်ရေးအဖွဲ့၊ ဂေါပကအဖွဲ့၊ အပျိုလူပျိုအဖွဲ့၊ နာရေးကူညီမှုအဖွဲ့၊ မီးသတ်အဖွဲ့၊ ကျောင်းကော်မတီနှင့် ကျေးရွာစီမံကိန်းအထောက်အကူပြု ကော်မတီအဖွဲ့ စသောအဖွဲ့အစည်းများရှိသည်။ ကျေးရွာဖွံ့ဖြိုးတိုးတက်ရေးအတွက် ယခင်ကအုပ်ချုပ်ရေးအဖွဲ့သည် မြို့နယ် အဆင့်နှင့်ချိတ်ဆက်၍ လုပ်ဆောင်ပေးသည်။ ယခုအခါ ကျေးရွာစီမံကိန်းအထောက်အကူပြု ကော်မတီသည် မြို့နယ်လူထု ဗဟိုပြုစီမံကိန်းရုံးနှင့် ချိတ်ဆက်ကာ လုပ်ဆောင်ပေးသည်။

ဂေါပကအဖွဲ့၊ အပျိုလူပျိုအဖွဲ့နှင့် သာရေးနာရေးအဖွဲ့တို့သည် ကျေးရွာ၏ ဘာသာရေးနှင့် လူမှုရေးဆိုင်ရာ ကိစ္စရပ်များတွင် ကျေးရွာလူထုနှင့် ပူးပေါင်းလုပ်ဆောင်ပေးသည်။ မီးသတ်အဖွဲ့သည် ကျေးရွာ၏ မီးဘေး အန္တရာယ်များအတွက် ကြိုတင်ပြင်ဆင်မှုများ ပြုလုပ်ပေးသည်။ ကျောင်းကော်မတီသည်လည်း ကျေးရွာ၏ ပညာရေးနှင့် စာသင်ကျောင်းကိစ္စအဝဝနှင့် ပတ်သက်၍ မြို့နယ်ရှိပညာရေးမှူးရုံးနှင့် ချိတ်ဆက်လုပ်ဆောင် ပေးသည်။

၁၅။ လူမှုစီးပွားအဆင့်သတ်မှတ်ခြင်းဇယားသုံးသပ်ချက်

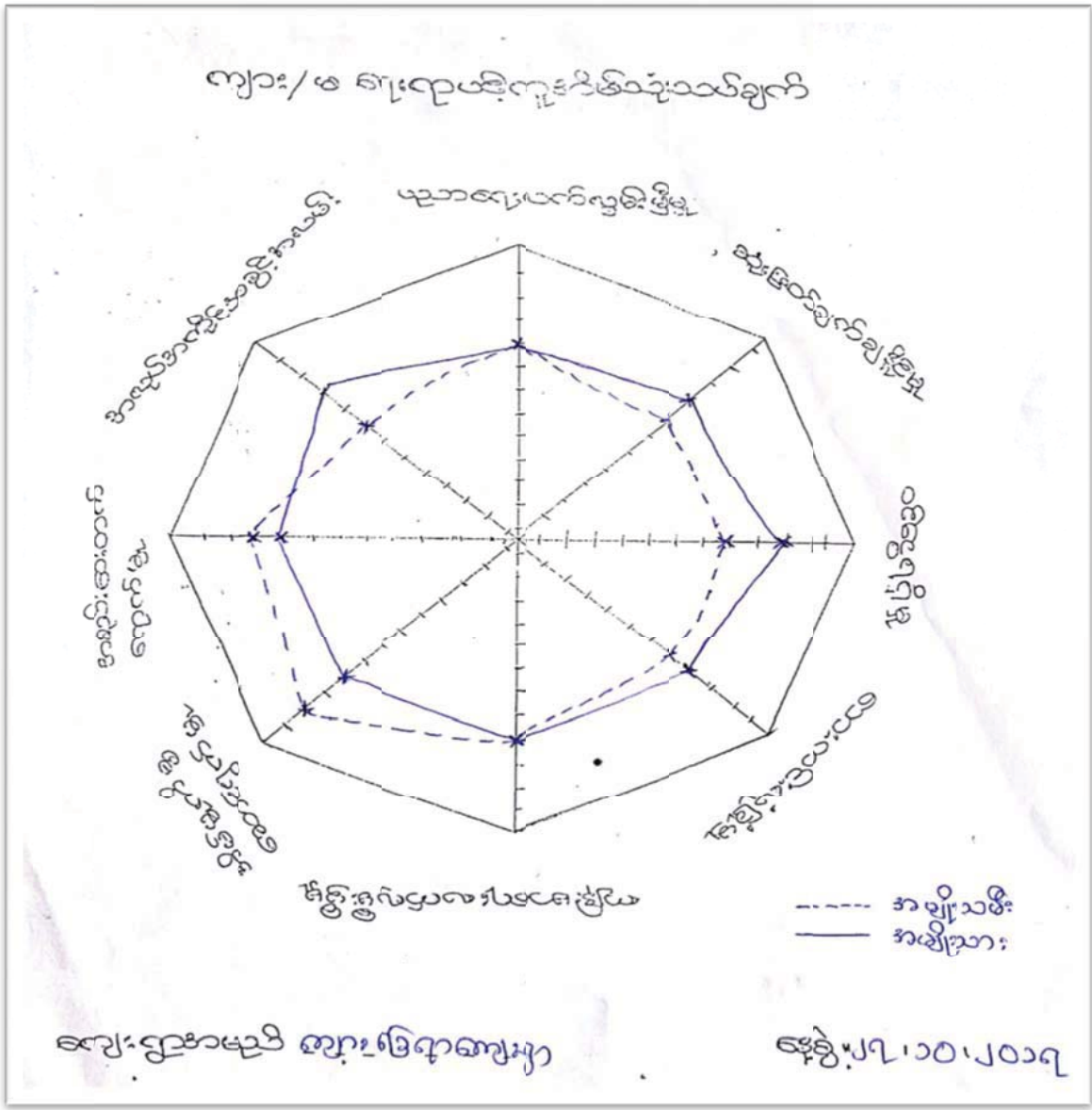
ကျားခြေရာကျေးရွာတွင် ချမ်းသာပြည့်စုံသော အိမ်ထောင်စု (၁၅)စု၊ အလယ်အလတ်အိမ်ထောင်စု (၂၃)စုနှင့် ဆင်းရဲနွမ်းပါးသော အိမ်ထောင်စု (၁၅)စုရှိပါသည်။

ချမ်းသာပြည့်စုံသော အိမ်ထောင်စုများသည် ပျဉ်စီ၊ ပျဉ်ထောင်၊ သွပ်မိုးသောအိမ်များကို ပိုင်ဆိုင်ကြသည်။ လယ်၊ စိုက်ခင်း၊ ကျွဲများလည်း ပိုင်ဆိုင်ကြသည်။ ဆန်စပါးဝမ်းစာ တစ်နှစ်ပတ်လုံး စားသုံးရန် ဖူလုံမှုရှိသည့် အပြင် ပိုလှူ၍ ရောင်းရသည်။

အလယ်အလတ်အိမ်ထောင်စုများသည် ပျဉ်စီ၊ ဝါးထရံကာနှင့် ဓနိမိုးသော အိမ်များကို ပိုင်ဆိုင်ကြသည်။ လယ်ဧက အနည်းငယ်မျှ ရှိသောကြောင့် ဆန်စပါးဝမ်းစာမှာလည်း ဖူလုံမှုမရှိပေ။

ဆင်းရဲနွမ်းပါးသော အိမ်ထောင်စုများတွင် ဝါးထရံကာနှင့် ဓနိမိုးအိမ်များကို ပိုင်ဆိုင်ကြသည်။ လယ်ယာနှင့် အခြားပိုင်ဆိုင်မှုများလည်း မရှိသောကြောင့် အခြားသူများထံတွင် အငှားလိုက်ခြင်းများကိုသာ လုပ်ကိုင်ကြ ရပါသည်။

၁၆။ ကျား/မ ရေးရာ ပင့်ကူအိမ်



၁၇။ ကျား/ မရေးရာ ပင့်ကူအိမ်သုံးသပ်ချက်

ကျား၊မရေးရာ ပင့်ကူအိမ်ဇယားအရ အမျိုးသားနှင့် အမျိုးသမီးတို့၏ ဝင်ငွေရရှိမှု၊ ဆုံးဖြတ်ချက်ချနိုင်မှု၊ ပညာရေးလက်လှမ်းမှီမှု၊ အလုပ်အကိုင်အခွင့်အလမ်းရရှိမှု၊ အစည်းအဝေးတက်ရောက်နိုင်မှု၊ ဘေးကင်းလုံခြုံမှု၊ ကျန်းမာရေးလက်လှမ်းမှီမှုနှင့် အိမ်မှုကိစ္စဆောင်ရွက်နိုင်မှု စသည့်အချက်များအပေါ် အခြေခံကာ နှိုင်းယှဉ်လေ့လာ ကြည့်ရာတွင် ပညာရေးလက်လှမ်းမှီမှုနှင့် ကျန်းမာရေးလက်လှမ်းမှီမှုတို့တွင် အမျိုးသားများမှာ အမျိုးသမီးများထက် အခွင့်အရေးအနည်းငယ် ပိုမိုရရှိကြောင်း တွေ့ရပါသည်။ အစည်းအဝေးတက်ရောက်နိုင်မှုတွင် တန်းတူအခွင့်အရေးရှိကြောင်း တွေ့ရပါသည်။ ဝင်ငွေရရှိမှု၊ ဆုံးဖြတ်ချက်ချနိုင်မှု၊ ဘေးကင်းလုံခြုံမှုနှင့် အလုပ်အကိုင်အခွင့်အလမ်းရရှိနိုင်မှုတို့တွင် အမျိုးသားများက သာလွန်နေကြောင်း တွေ့ရပြီး အိမ်မှုကိစ္စဆောင်ရွက်မှုတွင် အမျိုးသမီးများက သာလွန်နေကြောင်း သုံးသပ်တွေ့ရှိရပါသည်။

၁၈။ ကော်မတီဝင်များရွေးချယ်ခြင်းနှင့် ကျေးရွာဖွံ့ဖြိုးရေးအစီအစဉ်ဆောင်ရွက်မှုမှတ်တမ်းခါတ်ပုံများ



၁၉။ ကျေးရွာအချက်အလက် (ပုံစံ-၁)

ပုံစံ - ၁ - ၁ ကျေးရွာအခြေခံအချက်အလက်များ (Form PC 1)

လယ်ဥယျာဉ်၊ ကျေးရွာတစ်ရွာသို့ ပထမဆုံးမိတ်ဆက်ရေး သွားရောက်သောအခါ လူထုစည်းရုံးရေးမှူးသည် ကျေးရွာခေါင်းဆောင်များအား ကျေးရွာအချက်အလက်များကို မေ့ရှားရပ်စဲ၍ တောင်းခံရသည်။ ဤအချက်အလက်များကို စီမံကိန်းဗိမာန်ဆက်ဆံရေးဦးစီးဌာနမှ တောင်းခံရမည်။ စီမံကိန်းဗိမာန်ဆက်ဆံရေးတွင် လူထုစည်းရုံးရေးမှူးသည် ဤအချက်အလက်များအား စစ်ဆေးပြီး မှန်ကန်အောင်ပြုလုပ်မည်။ ပြီးနောက်တွင် လူထုစည်းရုံးရေးမှူးမှ သတင်းအချက်အလက်ထံသို့ Tablets ၄ တစ်စောင်ဖြင့် လွှဲပြောင်းရမည်။

ကျေးရွာခေါင်းဆောင် အမည် ဖိုးစိန်	ကျေးရွာခေါင်းဆောင်၏ ဖုန်းနံပါတ် ၀၇ ၄၅ ၁၃၅ ၈၄၆၃	လူထုစည်းရုံးရေးမှူး၏ အမည် ဦးစိန်
မြည်နယ်တိုင်းဒေသကြီး မြို့နယ်	ကျေးရွာအုပ်စု	ကျေးရွာ ကျေးရွာ

လူမျိုးစု	အိမ်ထောင်စုအရေအတွက်	ကိုးကွယ်သည့်ဘာသာ	အိမ်ထောင်စုအရေအတွက်
လူမျိုးစု (၁) ၇၂၆	၂၆	ဘာသာ (၁) မူနီ	၄၆
လူမျိုးစု (၂) -----		ဘာသာ (၂) -----	
လူမျိုးစု (၃) -----		ဘာသာ (၃) -----	
လူမျိုးစုစေ့ -----		ဘာသာစေ့ -----	
အခြား			
	အရေအတွက်		
မသန်စွမ်းသူများ	၈ / ၂၂ ၂၂		
သက်ကြီးရွယ်အိုများ (၆၅ နှစ် နှင့် အထက်)	၈ ၆ ၈ ၆		
စစ်ဘေးရှောင်			

	အမျိုးသား (အရေအတွက်)	အမျိုးသမီး (အရေအတွက်)
လူဦးရေ		
လူမျိုးစု (၁) ၇၂၆	၆၆	၆၄
လူမျိုးစု (၂) -----		
လူမျိုးစု (၃) -----		
အခြား		
အိမ်ထောင်စုဦးစီး	၄၂	၅၅

(ခ) အခြေခံအဆောက်အအုံ အသုံးအဆောင်များ

စာသင်ကျောင်း	အမှတ် ခြံပိ	ကျန်းမရေး	အမှတ် ခြံပိ	ဘာသာရေး အဆောက် အအုံများ	အမှတ် ခြံပိ
အထက်တန်းကျောင်း	<input type="checkbox"/>	ခေးရုံ	<input type="checkbox"/>	စေတီ	<input checked="" type="checkbox"/>
အလယ်တန်းကျောင်း	<input type="checkbox"/>	ကျန်းမာရေးဌာန	<input type="checkbox"/>	ဘုန်းကြီးကျောင်း	<input checked="" type="checkbox"/>
မူလတန်းကျောင်း	<input checked="" type="checkbox"/>	ကျန်းမာရေးဌာနခွဲ	<input type="checkbox"/>	ဘိန္နဲဘုရားကျောင်း	<input type="checkbox"/>
မုကြီးကျောင်း	<input type="checkbox"/>	အေးပေးခန်း	<input type="checkbox"/>	ခရစ်ယာန်ကျောင်း	<input type="checkbox"/>
အခြား	<input type="checkbox"/>	အခြား	<input type="checkbox"/>	၁လီ	<input type="checkbox"/>
				အခြား	<input type="checkbox"/>
မှတ်ချက်		မှတ်ချက်		မှတ်ချက်	

(ဂ) ကျွမ်းကျင်သူများမှတ်တမ်း (ကျေးရွာတွင်နေထိုင်သောသို့မဟုတ် တခြားရွာမှလာရောက်သော ကျွမ်းကျင်သူများ)

(၁) စာသင်ကျောင်း			(၂) ကျန်းမာရေး			(၃) လက်မှုပညာရှင်		
	ပျားပွင့်မန ထိုင်သူ	အခြားပျားပွ လာသူ		ပျားပွင့်မန ထိုင်သူ	အခြား ရွာမှ လာသူ		ဇာတိ နေထိုင်သူ	အခြား မှလာသူ
မူလတန်းဆရာ/မ	<input checked="" type="checkbox"/>	<input checked="" type="checkbox"/>	ဆရာဝန်	<input type="checkbox"/>	<input type="checkbox"/>	လက်သမား	<input checked="" type="checkbox"/>	<input type="checkbox"/>
အထက်တန်းပြဆရာ/မ	<input type="checkbox"/>	<input type="checkbox"/>	လက်ထောက် ကျန်းမာရေးမှူး	<input type="checkbox"/>	<input type="checkbox"/>	ပန်ရုံ	<input checked="" type="checkbox"/>	<input type="checkbox"/>
အလယ်တန်းပြဆရာ/မ	<input type="checkbox"/>	<input type="checkbox"/>	အမျိုးသမီးကျန်းမာရေး ဆရာမ	<input type="checkbox"/>	<input type="checkbox"/>	လုပ်စစ်ကျွမ်းကျင် မီးသမား	<input type="checkbox"/>	<input type="checkbox"/>
မုကြီးဆရာ/မ	<input type="checkbox"/>	<input type="checkbox"/>	သားဖွားဆရာမ	<input type="checkbox"/>	<input type="checkbox"/>	ရေပိုက်သူလ်သူ	<input checked="" type="checkbox"/>	<input type="checkbox"/>
အခြား	<input type="checkbox"/>	<input type="checkbox"/>	ပြည်သူ့ကျန်းမာရေးလုပ်သား	<input type="checkbox"/>	<input type="checkbox"/>	စက်ပြင်ဆရာ	<input type="checkbox"/>	<input type="checkbox"/>
မှတ်ချက်			မှတ်ချက်			မှတ်ချက်		

(ဃ) ကျေးရွာသို့ ရောက်ရှိနိုင်သည့် လမ်းအခြေအနေ / ကျေးရွာအဝင်ရွာသည် ၎င်း၏ ကျေးရွာအုပ်စုနှင့် ဆက်သွယ်ထားသော လမ်းအခြေအနေ (အောက်ပါတို့ကိုပိုင်းပါ)

ကျောက်ကြမ်းလမ်း: ကတ္တရာလမ်း: ကွန်ကရစ်လမ်း: မော်တော်ဆိုင်ကယ်လမ်း:
 ကျောက်ခင်းလမ်း: မြေသားလမ်း: လူသွားလမ်း: အခြား: ရေလမ်း

(င) ကျေးရွာဖွံ့ဖြိုးမှုစီမံချက်

- (၁) လူထုပတ်ဝန်းကျင်ထိခိုက်မှုမရှိစေရန် ကျေးရွာတွင် ကျေးရွာဖွံ့ဖြိုးမှု စီမံချက်ရှိခဲ့ပါသလား? ရှိပါသည်/မရှိပါ/မသိပါ
- (၂) ရှိခဲ့ပါလျှင် ဤစီမံချက်ကို မည်သည့် ခုနှစ်တွင်ပြင်ဆင်ခဲ့ပါသနည်း? နှစ်-----/မသိပါ
- (၃) ဤစီမံချက်ကို မြို့နယ်မှအတည်ပြုခဲ့ပါသလား? ပြုခဲ့ပါသည်/မပြုခဲ့ပါ /မသိပါ

(စ) ခရီးအကွာအဝေး

- (၁) ဤကျေးရွာ၏ပတ်ဝန်းကျင်မှ ၎င်းကျေးရွာအုပ်စု၏ပတ်ဝန်းကျင်ထိခိုက်မှုမရှိစေရန် အခန်းဆိုင်ရာမည်မျှကွာဝေးသနည်း? မိုင်-၁...-/မသိပါ
- (၂) ဤကျေးရွာမှ ၎င်းကျေးရွာအုပ်စု၏ပတ်ဝန်းကျင်ထိခိုက်မှုမရှိစေရန် သွားလာရာတွင်ကြာမြင့်သည့်အချိန်မှာ မိုင် ၁ မှာ ၅ မိနစ်ဖြင့် ၁ နာရီ ၅ မိနစ် ဖြစ်ပါသည်။

မြောက်သွေ့ရာသီတွင်ကြာချိန်...၁-၃၁၅... ထော်တရီ/မော်တော်ဆိုင်ကယ်/ခြေလှင်/လား/မော်တော်ဘုတ်/
အခြား: ~~အစားအသွယ်~~ ၁၀ ၉၄၆
မိုးရာသီတွင်ကြာချိန်...၁-၃၁၆... ထော်တရီ/မော်တော်ဆိုင်ကယ်/ခြေလှင်/လား/မော်တော်ဘုတ်/
အခြား: ~~အစားအသွယ်~~ ၁၀ ၉၄၆

(ဆ) ပတ်ဝန်းကျင်ဆိုင်ရာ သဘာဝဘေးအန္တရာယ်
ဤကျေးရွာတွင် ရေကြီးခြင်းကဲ့သို့ သဘာဝဘေးအန္တရာယ်ကျရောက်ဖူးခြင်း ရှိပါသလား။
 မရှိပါ ရှိသည် ရှိလျှင်ခေါ်ပြပါ -----

(ဇ) မြေပျက်စီးမှု၊ ဖြိုစွဲမှု၊ အစွန်းအထိမ်းများ
လူထုဖော်ပြပုံစံကိန်းမတိုင်မီ ဤကျေးရွာတွင် ကျေးရွာဖွံ့ဖြိုးရေးအတွက် အစိုးရ (သို့) ရွာသားများကိုယ်တိုင်(သို့) စီမံကိန်းတစ်ခုခုမှ
ဖွဲ့စည်းထားသည့် အဖွဲ့အစည်းများရှိပါသလား။

(ဇ) -----
(ည) -----

(ဈ) အထွေထွေအုပ်ချုပ်ရေး ဦးစီးဌာန (GAD) မှ မှတ်တမ်းတင်ထားခြင်း
ဤကျေးရွာသည် အထွေထွေအုပ်ချုပ်ရေး ဦးစီးဌာန (GAD) မှ မှတ်တမ်းတင်ထားမှု ရှိပါသလား။
 မရှိပါ ရှိပါသည်

ကျေးရွာခေါင်းဆောင် အမည် ဦးကျော်စွာ
လက်မှတ် [Signature] နေ့.စွဲ 26.10.2017

လူထုစည်းရုံးရေးမှူး အမည် ဒေါ်စုစု
လက်မှတ် [Signature] နေ့.စွဲ 26.10.2017