

ပြည်ထောင်စုသမ္မတမြန်မာနိုင်ငံတော်အစိုးရ
စိုက်ပျိုးရေး၊ မွေးမြူရေးနှင့် ဆည်မြောင်းဝန်ကြီးဌာန
ကျေးလက်ဒေသဖွံ့ဖြိုးရေးဦးစီးဌာန



National Community Driven Development Project

လူထုဗဟိုပြုစီမံကိန်း



ကျိုက်ဇင်းကျေးရွာ မိဂလုံကျေးရွာအုပ်စု၊ ကော့ကရိတ်မြို့နယ်၊ ကရင်ပြည်နယ်
ကျေးရွာဖွံ့ဖြိုးရေးအစီအစဉ်
၂၀၁၉ - ခုနှစ်

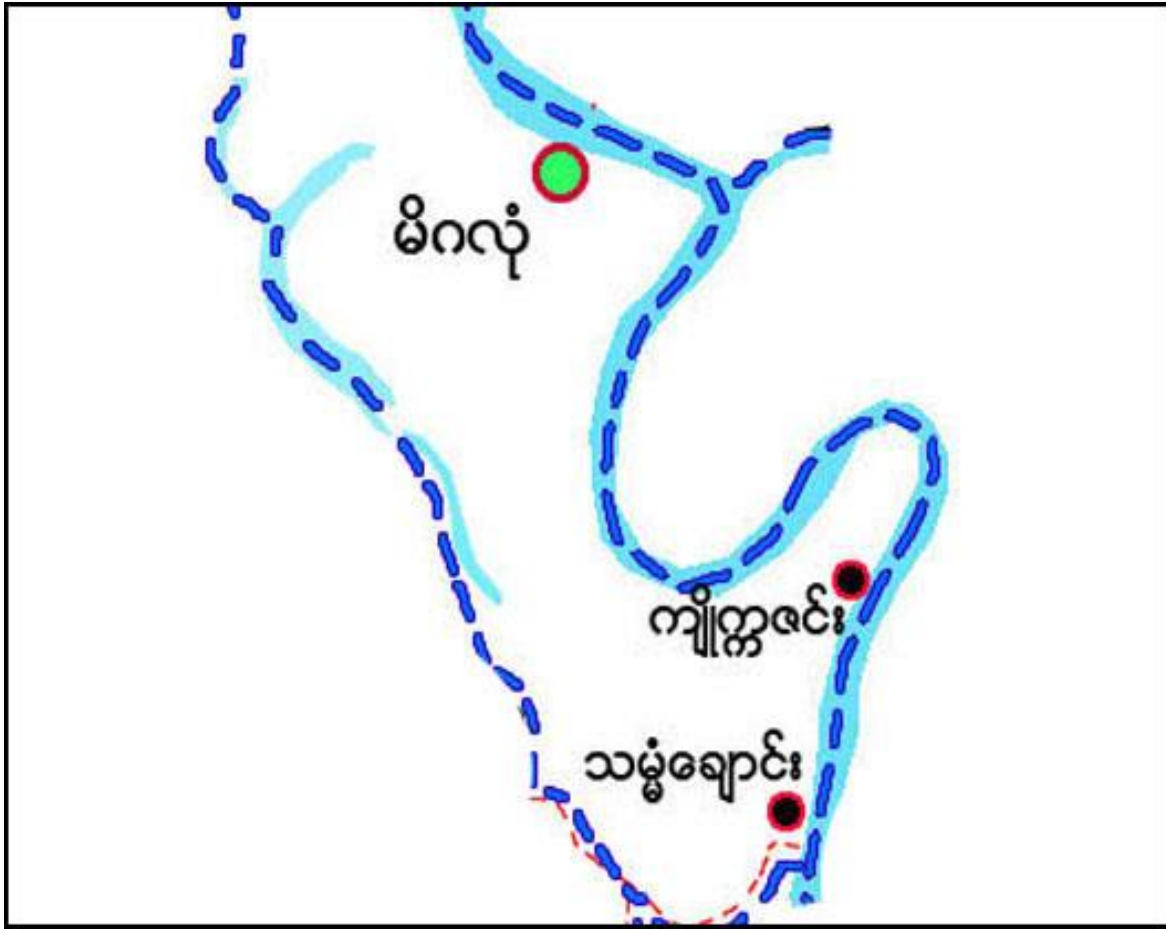
မာတိကာ

အကြောင်းအရာ	စာမျက်နှာ
၁။ ကော့ကရိတ်မြို့နယ်အခြေပြမြေပုံ	၂
၂။ ကျေးရွာအုပ်စုအခြေပြမြေပုံ	၃
၃။ မိဂလုံကျေးရွာအုပ်စုတွင်ပါဝင်သောကျေးရွာများစာရင်း	၃
၄။ ကျေးရွာသမိုင်းကြောင်းနှင့်ကျေးရွာအခြေခံအချက်အလက်များ	
၄.၁။ ကျေးရွာသမိုင်းကြောင်း	၄
၄.၂။ ကျေးရွာရှိအိမ်ခြေအိမ်ထောင်စုနှင့်လူဦးရေ	၅
၄.၃။ တိုင်းရင်းသားလူမျိုးစုများဦးရေ	၅
၄.၄။ ထိခိုက်လွယ်သောအိမ်ထောင်စုများအရေအတွက်	၅
၄.၅။ ကျေးရွာတွင်းရှိအထောက်အပံ့ရရှိနိုင်သောအဆောက်အအုံများ	၅
၄.၆။ ကျေးရွာသူ/သားများ၏အဓိကစီးပွားရေးလုပ်ငန်းများ	၅
၄.၇။ ကျေးရွာတွင်းပိုင်ဆိုင်မှု၊ မြေယာဧရိယာနှင့်သဘာဝသယံဇာတများ	၅
၄.၈။ ကျေးရွာတွင်းအခြားသက်ဆိုင်သောသတင်းအချက်အလက်များ.....	၅
၅။ လူထုပူးပေါင်းပါဝင်သောလူမှုဆန်းစစ်ခြင်းနှင့်အကဲဖြတ်ခြင်းလုပ်ငန်းစဉ်အကျဉ်းချုပ်ဇယား	၆
၆။ ကျေးရွာဖွံ့ဖြိုးရေးအစီအစဉ်အတွက်အသုံးပြုသော PRA Tool တစ်ခုချင်းစီ၏အသုံးသပ်ချက်များ	
၆.၁။ ကျေးရွာလူမှုရေးနှင့်အရင်းအမြစ်ပြမြေပုံ (Social and Resource Map)	၇-၈
၆.၂။ ရာသီခွင်ပြ-ပြက္ခဒိန် (Seasonal Calendar)	၉-၁၀
၆.၃။ ဥစ္စာနေကြွယ်ဝမှုအဆင့်သတ်မှတ်ခြင်း (Wealth Ranking)	၁၁-၁၂
၆.၄။ ကျား-မပင့်ကူအိမ်သုံးသပ်ခြင်း (Spider Diagram)	၁၃-၁၄
၆.၅။ ပိုင်ဆိုင်မှုသုံးသပ်ခြင်း (Asset Mapping)	၁၅-၁၇
၆.၆။ အဖွဲ့အစည်းချိတ်ဆက်မှုဇယား (Venn diagram)	၁၈-၁၉
၇။ ကော်မတီဝင်များရွေးချယ်ခြင်းနှင့်ကျေးရွာဖွံ့ဖြိုးရေးအစီအစဉ်ဆောင်ရွက်မှုမှတ်တမ်းဓါတ်ပုံ	၂၀
၈။ ကျေးရွာကော်မတီဝင်များစာရင်း	၂၁
၉။ ကျေးရွာအခြေခံအချက်အလက်ပုံစံစ - ၁ (PC - 1)	၂၂-၂၅
၁၀။ စီမံကိန်းစက်ဝန်းအချိန်ဇယားပုံစံစ - ၂ (PC - 2).....	၂၆
၁၁။ ကျေးရွာဖွံ့ဖြိုးရေးဦးစားပေးအစီအစဉ်ပုံစံစ - ၃ (PC - 3)	၂၇-၂၉
၁၂။ ကျေးရွာပထမအကြိမ်၊ ဒုတိယအကြိမ် အစည်းအဝေးမှတ်တမ်း	၃၀-၃၁
၁၃။ ကဏ္ဍအလိုက်အနှစ်ချုပ်ဇယား	၃၂-၃၃

ကော့ကရိတ်မြို့နယ် အခြေပြမြေပုံ



၂။မိဂလုံကျေးရွာအုပ်စုအခြေပြမြေပုံ



၃။မိဂလုံကျေးရွာအုပ်စုတွင်ပါဝင်သောကျေးရွာများစာရင်း

စဉ်	ကျေးရွာအမည်	အိမ်ထောင်စု	ကျား	မ	လူဦးရေပေါင်း
၁။	မိဂလုံ	၄၈၈	၁၂၃၂	၁၂၈၄	၂၅၁၆
၂။	ကျိုက်ဇင်း	၂၂	၅၄	၇၆	၁၃၀
၃။	သမ္ဗုဇောင်း	၂၃	၆၀	၆၄	၁၂၄

၄။ကျေးရွာသမိုင်းကြောင်းနှင့်ကျေးရွာအခြေခံအချက်အလက်များ

၄.၁။ကျိုက်ဇင်းကျေးရွာ၏ကျေးရွာသမိုင်းကြောင်း

ကျိုက်ဇင်းကျေးရွာသည် လွန်ခဲ့သော နှစ်ပေါင်း (၁၀၀) ခန့်ကတည်ရှိခဲ့သည်။ .ယခင်ကကျိုက်ဇင်းကရွာဟုခေါ်သည်။ တိုင်းပြည်ပျက်၍ ရွာပျက်သွားခဲ့သည်။ ယခုတိုင်းပြည်အခြေအနေ ပြန်လည်ကောင်းမွန်လာသောကြောင့် လူငယ်လူလတ်များအင်အားဖြင့် ကြီးစား၍ ဂူတည်ခဲ့သောကြောင့် လူနေအိမ်၊ ဘုန်းကြီးကျောင်းနှင့် စာသင်ကျောင်းများလမ်းများ ပြန်လည်ဖြစ်မြောက်လာခဲ့သည်။ ကျိုက်ဇင်းကျေးရွာ၏ ပုံသဏ္ဍာန်မှာရွာတန်းရှည်ပုံစံရှိပြီးရွာ၏ အရှေ့ဘက်နှင့် အနောက်ဘက်တွင် ဟောင်သရောမြစ်ပစောက်ပုံစံဝန်းရံထားသည်။ ယခုလက်ရှိ ကျိုက်ဇင်းကျေးရွာသည် အိမ်ခြေနည်းသောကြောင့် ကျောင်းနှင့် လမ်းများပြုပြင်ရန်အတွက် အားနည်းချက်များရှိနေပါသည်။ ရွာ၏အရှေ့ဘက်တွင် ငှက်ပျောတောကျေးရွာတည်ရှိပြီး၊ အနောက်ဘက်တွင် သမ္ဗန်ချောင်းကျေးရွာ၊ မြောက်ဘက်တွင် ရေပူခင်တန်းကျေးရွာ၊ တောင်ဘက်တွင် ကမ္ဘာ့ရိုက်ကလေးကျေးရွာတည်ရှိပါသည်။ ကျေးရွာ၏ ဘေးပတ်ဝန်းကျင်တွင် လယ်ကွင်းများဝန်းရံလျက်ရှိပါသည်။ ယခုကျေးရွာတွင် အိမ်ထောင်စုအရေအတွက် (၂၂) စုရှိပါသည်။

၄.၂။ ကျေးရွာရှိအိမ်ခြေအိမ်ထောင်စုနှင့်လူဦးရေ

ကျိုက်လင်းကျေးရွာတွင် အိမ်ထောင်စု (၂၂) စုရှိပါသည်။ ကျေးရွာအတွင်းနေထိုင်သော လူဦးရေမှာ အမျိုးသား (၅၄)ဦး၊ အမျိုးသမီး (၇၇) ဦး၊ စုစုပေါင်း (၁၃၀)ဦးရှိပါသည်။ ယခုအိမ်ထောင်စုနှင့်လူဦးရေမှာ ၂၀၁၉ ခုနှစ်၊ မေလ တွင် ကောက်ယူထားသောစာရင်းဖြစ်ပါသည်။

၄.၃။ တိုင်းရင်းသားလူမျိုးစုများဦးရေ

ကျိုက်လင်းကျေးရွာတွင် နေထိုင်သောတိုင်းရင်းသားလူမျိုးစုများမှာ ကရင်၊ ဗမာနှင့် မွန်လူမျိုးတို့ ဖြစ်ပါသည်။ ကရင်လူမျိုးအိမ်ထောင်စု (၄) စု၊ မွန်လူမျိုးအိမ်ထောင်စု (၉) စု နှင့် ဗမာလူမျိုးအိမ်ထောင်စု (၉) စု ရှိပါသည်။

၄.၄။ ထိခိုက်လွယ်သောအိမ်ထောင်စုများအရေအတွက်

ကျိုက်လင်းကျေးရွာကျေးရွာတွင်သက်ကြီးရွယ်အို (၆၅နှစ်နှင့်အထက်) ၄ ဦး၊ မသန်စွမ်း (၀) ဦးတို့ရှိပါသည်။

၄.၅။ ကျေးရွာတွင်းရှိအထောက်အပံ့ရရှိနိုင်သောအဆောက်အအုံများ

ကျိုက်လင်းကျေးရွာတွင်မူလတန်းကျောင်း (၁) ကျောင်း၊ ဘုန်းကြီးကျောင်း (၁) ကျောင်း၊ စေတီတို့ရှိပါသည်။

၄.၆။ ကျေးရွာသူ/သားများ၏အဓိကစီးပွားရေးလုပ်ငန်းများ

ရွာသူ/သားများ၏ အဓိကစီးပွားရေးလုပ်ငန်းမှာ စိုက်ပျိုးရေးလုပ်ငန်းဖြစ်ပါသည်။ စိုက်ပျိုးရေးတွင် လယ်ယာစိုက်ပျိုးရေးလုပ်ကိုင်သူနှင့် ဥယျာဉ်စိုက်ပျိုးသူများဖြစ်ပါသည်။

၄.၇။ ကျေးရွာတွင်းပိုင်ဆိုင်မှု၊ မြေယာဧရိယာနှင့်သဘာဝသယံဇာတများ

လယ်/ယာမြေ၊ ဥယျာဉ်ခြံ၊ လက်တွန်းထွန်စက်၊ ကား၊ မော်တော်ဆိုင်ကယ်၊ အသေးစားအိမ်ဆိုင်များ၊ ထော်လာဂျီ၊ အပ်ချုပ်စက်၊ စက်တပ်လှေ၊ မြက်ရိတ်စက်၊ ရေတွင်း၊ ခိုင်းနွားတို့ရှိပါသည်။

၄.၈။ ကျေးရွာတွင်းအခြားသက်ဆိုင်သောသတင်းအချက်အလက်များ

အုပ်ချုပ်ရေးအဖွဲ့၊ ကျောင်းကော်မတီ၊ ဂေါပကအဖွဲ့၊ အိုးသူကြီးအဖွဲ့၊ သာရေးနာရေးအဖွဲ့၊ အမျိုးသမီးရေးရာအဖွဲ့၊ လူငယ်အဖွဲ့တို့သည် ကျေးရွာတွင်းတည်ရှိသောအဖွဲ့အစည်းများဖြစ်ပါသည်။

ကျေးရွာပြင်ပရှိအဖွဲ့အစည်းများ၊ ဌာနများနှင့်လည်းချိတ်ဆက်မှုရှိပါသည်။ Phase-M, DRD, အထွေထွေအုပ်ချုပ်ရေးဦးစီးဌာန၊ ပညာရေးအဖွဲ့ တို့နှင့်ချိတ်ဆက်ပါသည်။

၅။ လူထုပူးပေါင်းပါဝင်သော လူမှုဆန်းစစ်ခြင်းနှင့် အကဲဖြတ်ခြင်းလုပ်ငန်းစဉ်အကျဉ်းချုပ်ဇယား

နေ့စွဲ	အသုံးပြုခဲ့သော PRA Tool များ	အစဉ်းအစားတွင် ပါဝင်ဆွေးနွေးသူများ			အဓိကဆွေးနွေးချက်များ
		ကျား	မ	ပေါင်း	
၇.၅.၂၀၁၉	လူမှုရေးနှင့် အရင်းအမြစ်ပြ မြေပုံ (Social & Recourse Map)	၉	၁၂	၂၁	အဓိကဝင်ငွေရလုပ်ငန်းမှာ လယ်/ယာလုပ်ငန်း ဖြစ်ပြီး ဒုတိယအနေဖြင့် ကျားလုပ်ငန်းဖြစ် သည်။ လွန်ခဲ့သော ၅နှစ်ခန့်မှစ၍ သစ်တော များ ပြုန်းတီးလာမှုကြောင့် ကျားလုပ်ကိုင်သူများ ဝင်ငွေရရှိမှု နည်းလာသည်။
၇.၅.၂၀၁၉	ရာသီခွင်ပြ - ပြက္ခဒိန် (Seasonal Calendar)	၉	၁၂	၂၁	မွေးမြူရေးလုပ်ငန်း၊ ဝင်ငွေနည်းပါးခြင်း၊ သောက် သုံးရေရှားပါးခြင်း၊ လမ်းပန်းဆက်သွယ်ရေး၊ ကျန်းမာရေး၊ ပွဲတော်ရက်များ။
၇.၅.၂၀၁၉	ဥစ္စာနေကြွယ်ဝမှုအဆင့် (Wealth Ranking)	၉	၁၂	၂၁	အဆင်မပြေသော အိမ်ထောင်စုများသည် ပုံမှန် ဝင်ငွေမရှိသဖြင့် ကလေးများအား ကျောင်းမထား နိုင်ပါ။ ငွေကြေးအရင်းအနှီးမရှိသဖြင့် ဝင်ငွေရ လုပ်ငန်းများကိုလည်း လုပ်ပိုင်ခွင့်မရှိပါ။
၇.၅.၂၀၁၉	ပင့်ကူအိမ်သုံးသပ်ခြင်း (Spider Diagram)	၉	၁၂	၂၁	ကျေးရွာဖွံ့ဖြိုးရေးလုပ်ငန်းများတွင် အမျိုးသမီးများ ၅၀%သာ ပူးပေါင်းပါဝင်ကြသည်။ အမျိုးသမီးအ များစုသည် အိမ်မှုကိစ္စများဖြစ်သော အချိန်ကုန် နေသဖြင့် အခြား လူမှုရေး၊ စီးပွားရေးလုပ်ငန်းတို့ တွင် ပူးပေါင်းပါဝင်ရန် အခက်အခဲရှိပါသည်။
၇.၅.၂၀၁၉	ပိုင်ဆိုင်မှုသုံးသပ်ခြင်း (Asset Mapping)	၉	၁၂	၂၁	အပ်ချုပ်စက် အမျိုးသမီးများ သုံးစွဲမှုများသည်။ လက်တွန်းထွန်စက်၊ ထော်လာဂျီ၊ မြက်ရိတ်စက်၊ စက်တပ်လှေ၊ အမျိုးသားများ သုံးစွဲမှုများသည်။ ဆိုင်ကယ်၊ ကား၊ ရေတွင်း၊ ဘုန်းကြီးကျောင်း၊ လယ်၊ နွား တို့ကို အမျိုးသား၊ အမျိုးသမီးတို့က သုံးစွဲကြသည်။
၇.၅.၂၀၁၉	အဖွဲ့အစည်းချိတ်ဆက်မှု (Veen Diagram)	၉	၁၂	၂၁	ကျေးရွာဖွံ့ဖြိုးရေးနှင့် ပတ်သက်၍ အုပ်ချုပ်ရေး အဖွဲ့မှ ဦးဆောင်ပြီး ကျန်အဖွဲ့များက ပူးပေါင်းပါ ဝင်ကြသည်။ အဖွဲ့တိုင်းတွင် အမျိုးသမီးများပါဝင် ကြပါသည်။ ကျေးရွာပြင်ပအဖွဲ့အစည်းများနှင့် လည်းချိတ်ဆက်မှုရှိသည်။

ကျိုက်လင်းကျေးရွာလူမှုရေးနှင့်အရင်းအမြစ်ပြုပြင်ဆေးကုရေးအဖွဲ့အစည်းနှင့်ဆန်းစစ်ခြင်း

မြို့နယ် - ကော့ကရိတ်
 အုပ်စု - ဖိစာပျံ

ကျေးရွာ - ကျိုက်လင်း
 ရက်စွဲ - 7.5.2019

လူမှုရေးနှင့်အရင်းအမြစ်ပြုပြင်
 ဆေးကုရေးအဖွဲ့အစည်း

- စာအုပ်ဖွဲ့စည်းခြင်း၊ ကျွမ်းကျင်မှုပေးပို့ပေးခြင်း၊ လူမှုရေးအဖွဲ့အစည်း
- စိုက်ပျိုးရေး စနစ်များ၊ စနစ်များ ဖြစ်ပေါ်စေခြင်း
- ဖွဲ့စည်းပေးခြင်း၊ ဗဟိုဌာနများ၊ ပါဝင်မှု၊ ပူးတွဲဖွဲ့စည်းပေးခြင်း၊ အစီအစဉ်များ၊ ပြုပြင်ဆင်ခြင်ခြင်း
- ဤကျေးရွာအဖွဲ့အစည်းများ ဖွဲ့စည်းပေးခြင်း
- ကျေးရွာအဖွဲ့အစည်းများ၊ ကျေးရွာအဖွဲ့အစည်းများ၊ ကျေးရွာအဖွဲ့အစည်းများ ဖွဲ့စည်းပေးခြင်း
- * ကျေးရွာအဖွဲ့အစည်းများ ဖွဲ့စည်းပေးခြင်း
- လမ်းပန်းဆက်သွယ်ရေး
- ဆိုက်ဘာများ
- ကလေးစားရေးအဖွဲ့အစည်းများ
- စက်မှုအဖွဲ့အစည်း၊ ကလေးစားရေးအဖွဲ့အစည်း
- ကလေးစားရေးအဖွဲ့အစည်းများ ဖွဲ့စည်းပေးခြင်း
- စာအုပ်ဖွဲ့စည်းခြင်း၊ ကျွမ်းကျင်မှုပေးပို့ပေးခြင်း
- စိုက်ပျိုးရေး၊ စိုက်ပျိုးရေး၊ စိုက်ပျိုးရေး အဖွဲ့အစည်းများ ဖွဲ့စည်းပေးခြင်း

၆.၂။ရာသီခွင်ပြ-ပြက္ခဒိန် (Seasonal Calendar) ကျိုက်လင်းကျေးရွာ၏ရာသီခွင်ပြ - ပြက္ခဒိန်

မြို့နယ်-ကျေးကွက် နယ်စု - မိဂလီ		ရာသီခွင်ပြက္ခဒိန်		၇လခွဲ - 7.5.2019	
ရက်စွဲ	ရက်စွဲ	ရက်စွဲ	ရက်စွဲ	ရက်စွဲ	ရက်စွဲ
၁	၂	၃	၄	၅	၆
၇	၈	၉	၁၀	၁၁	၁၂
၁၃	၁၄	၁၅	၁၆	၁၇	၁၈
၁၉	၂၀	၂၁	၂၂	၂၃	၂၄
၂၅	၂၆	၂၇	၂၈	၂၉	၃၀
၃၁	၃၂	၃၃	၃၄	၃၅	၃၆
၃၇	၃၈	၃၉	၄၀	၄၁	၄၂
၄၃	၄၄	၄၅	၄၆	၄၇	၄၈
၄၉	၅၀	၅၁	၅၂	၅၃	၅၄
၅၅	၅၆	၅၇	၅၈	၅၉	၆၀
၆၁	၆၂	၆၃	၆၄	၆၅	၆၆
၆၇	၆၈	၆၉	၇၀	၇၁	၇၂
၇၃	၇၄	၇၅	၇၆	၇၇	၇၈
၇၉	၈၀	၈၁	၈၂	၈၃	၈၄
၈၅	၈၆	၈၇	၈၈	၈၉	၉၀
၉၁	၉၂	၉၃	၉၄	၉၅	၉၆
၉၇	၉၈	၉၉	၁၀၀	၁၀၁	၁၀၂
၁၀၃	၁၀၄	၁၀၅	၁၀၆	၁၀၇	၁၀၈
၁၀၉	၁၁၀	၁၁၁	၁၁၂	၁၁၃	၁၁၄
၁၁၅	၁၁၆	၁၁၇	၁၁၈	၁၁၉	၁၂၀
၁၂၁	၁၂၂	၁၂၃	၁၂၄	၁၂၅	၁၂၆
၁၂၇	၁၂၈	၁၂၉	၁၃၀	၁၃၁	၁၃၂
၁၃၃	၁၃၄	၁၃၅	၁၃၆	၁၃၇	၁၃၈
၁၃၉	၁၄၀	၁၄၁	၁၄၂	၁၄၃	၁၄၄
၁၄၅	၁၄၆	၁၄၇	၁၄၈	၁၄၉	၁၅၀
၁၅၁	၁၅၂	၁၅၃	၁၅၄	၁၅၅	၁၅၆
၁၅၇	၁၅၈	၁၅၉	၁၆၀	၁၆၁	၁၆၂
၁၆၃	၁၆၄	၁၆၅	၁၆၆	၁၆၇	၁၆၈
၁၆၉	၁၇၀	၁၇၁	၁၇၂	၁၇၃	၁၇၄
၁၇၅	၁၇၆	၁၇၇	၁၇၈	၁၇၉	၁၈၀
၁၈၁	၁၈၂	၁၈၃	၁၈၄	၁၈၅	၁၈၆
၁၈၇	၁၈၈	၁၈၉	၁၉၀	၁၉၁	၁၉၂
၁၉၃	၁၉၄	၁၉၅	၁၉၆	၁၉၇	၁၉၈
၁၉၉	၂၀၀	၂၀၁	၂၀၂	၂၀၃	၂၀၄
၂၀၅	၂၀၆	၂၀၇	၂၀၈	၂၀၉	၂၁၀
၂၁၁	၂၁၂	၂၁၃	၂၁၄	၂၁၅	၂၁၆
၂၁၇	၂၁၈	၂၁၉	၂၂၀	၂၂၁	၂၂၂
၂၂၃	၂၂၄	၂၂၅	၂၂၆	၂၂၇	၂၂၈
၂၂၉	၂၃၀	၂၃၁	၂၃၂	၂၃၃	၂၃၄
၂၃၅	၂၃၆	၂၃၇	၂၃၈	၂၃၉	၂၄၀
၂၄၁	၂၄၂	၂၄၃	၂၄၄	၂၄၅	၂၄၆
၂၄၇	၂၄၈	၂၄၉	၂၅၀	၂၅၁	၂၅၂
၂၅၃	၂၅၄	၂၅၅	၂၅၆	၂၅၇	၂၅၈
၂၅၉	၂၆၀	၂၆၁	၂၆၂	၂၆၃	၂၆၄
၂၆၅	၂၆၆	၂၆၇	၂၆၈	၂၆၉	၂၇၀
၂၇၁	၂၇၂	၂၇၃	၂၇၄	၂၇၅	၂၇၆
၂၇၇	၂၇၈	၂၇၉	၂၈၀	၂၈၁	၂၈၂
၂၈၃	၂၈၄	၂၈၅	၂၈၆	၂၈၇	၂၈၈
၂၈၉	၂၉၀	၂၉၁	၂၉၂	၂၉၃	၂၉၄
၂၉၅	၂၉၆	၂၉၇	၂၉၈	၂၉၉	၃၀၀

ပူးဆောင်ဆွဲဆွဲ - ဇန်နဝါရီလ
 ဝါဝင်ဆွဲဆွဲ - ၈ < ၉ > + ၁၀ < ၁၂ > = ၀ (၂၁) ဦး

၆.၃။ ဥစ္စာနေကြွယ်ဝမှုအဆင့်သတ်မှတ်ခြင်း (Wealth Ranking)

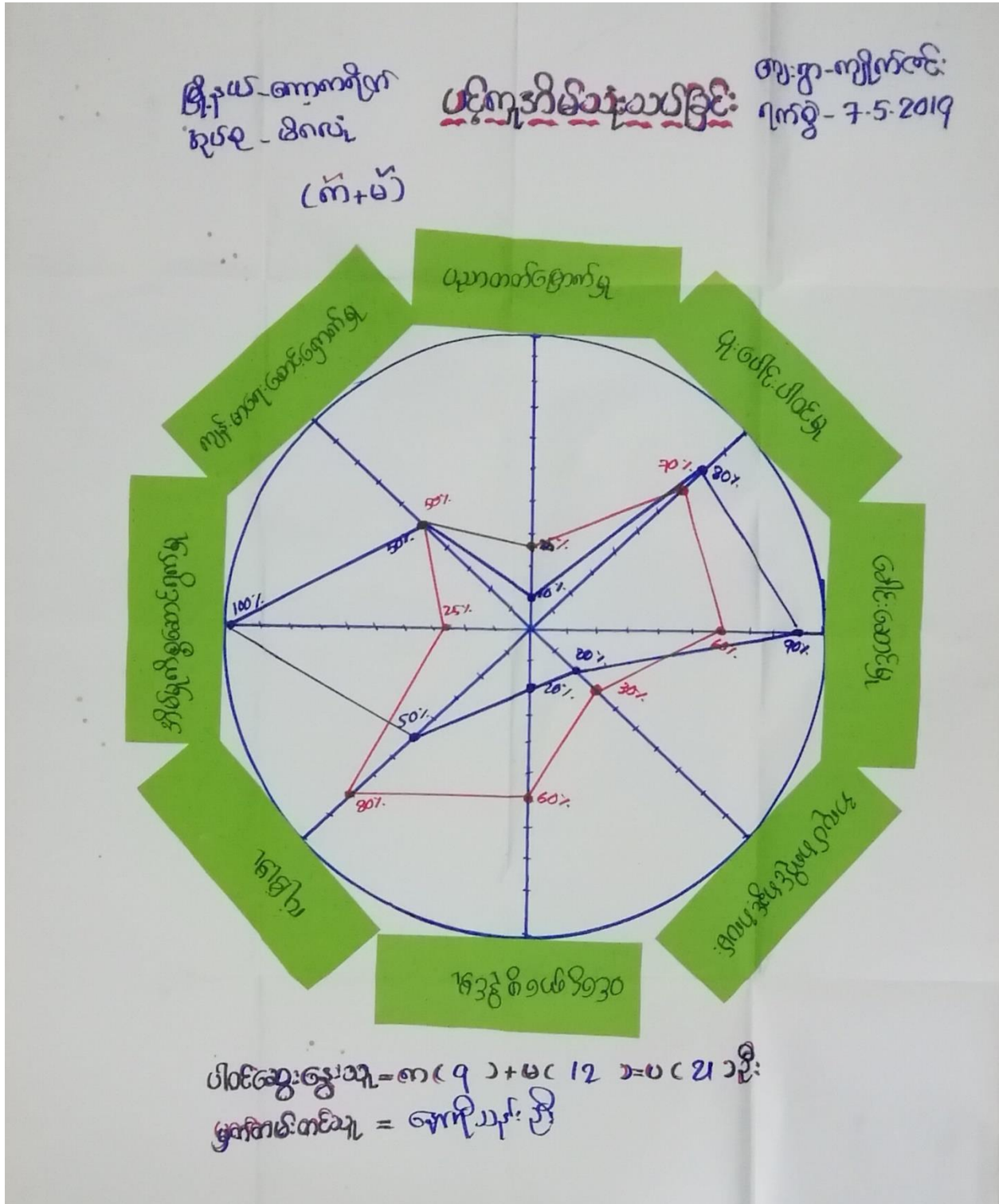
ကိုက်လင်းကျေးရွာ၏ ဥစ္စာနေကြွယ်ဝမှုအဆင့်သတ်မှတ်ခြင်းပြဇယား

အမျိုးအစား	အဆင့်သတ်မှတ်ချက်	အိမ်ထောင်စုအရေအတွက်	ရာခိုင်နှုန်း
မြို့နယ် - ဓာတ်ကုန် အုပ်စု - မိဂျင်	ဥစ္စာနေကြွယ်ဝမှုပြဇယား	ကျေးရွာ - ကျေးရွာအတွင်း ရက်စွဲ - ၇.၅.၂၀၁၉	
အဆင့်မြင့်သော အိမ်ထောင်စု	လယ်ဧကများများ၊ ယွမ်မိုးပျဉ်ကာ၊ လက်ဖျတ်၊ ဝှက်ခွက်၊ ကိတ်ကိတ်၊ ဂြိုဟ်၊ လယ်	၇	၃၀.၇၆%
အလယ်အလတ် အိမ်ထောင်စု	လယ်ဧက အသင့်အတင့်၊ ယွမ်မိုးပျဉ်ကာ ကိတ်ကိတ်၊ ဂြိုဟ်၊ လယ်	၁၀	၃၈.၇၁%
အဆင့်မမြင့်သော အိမ်ထောင်စု	မြေယာမရှိ၊ လက်မီးဖိုချော၊ နေအိမ်၊ ကျွန်း	၆	၂၃.၀၈%
	စုစုပေါင်း	၂၃	၁၀၀%

ပါဝင်ဆွေးနွေးသူ - က (၄၄) + ဗ (၁၂) - ဝ (၁၅) ဦး
ဌာနကမ်းစာရေးသူ - ကျေးရွာအဖွဲ့

၆.၄။ ကျား-မပင့်ကူအိမ်သုံးသပ်ခြင်း (Spider Diagram)

ကျိုက်လင်းကျေးရွာ၏ပင့်ကူအိမ်သုံးသပ်ခြင်းပုံစံ



ကျိုက်လင်းကျေးရွာပင့်ကူအိမ်သုံးသပ်ခြင်း၏ဆွေးနွေးခြင်းနှင့်ဆန်းစစ်ခြင်း

မြို့နယ် - ကော့ကရိတ်

အုပ်စု - မိဂယ်

ကျေးရွာ - ကျိုက်လင်း

ရက်စွဲ - 7.5.2019

ပင်ကူအိမ်သုံးသပ်ခြင်း

ဆွေးနွေးခြင်းနှင့်ဆန်းစစ်ခြင်း

- ကျွမ်းကျင်မှုများ ဇယားလုပ်ပိုင်ခွင့်၊ ဆုံးဖြတ်ချက် ချုပ်ချယ်ခွင့် ပါဝင်ခွင့်၊ ကျေးဇူးတင်ပေးခြင်း -
ဥပမာ - ကျွမ်းကျင်မှုများသည် ဝမ်းဗျာတို့၏ အကျိုးအမြတ် ဖြစ်ပေါ်စေပြီး မိမိတို့၏ အကျိုးအမြတ်ကို
မြှင့်တင်ပေးသည်။
- ကျွမ်းကျင်မှုများသည် ဝမ်းဗျာတို့၏ အကျိုးအမြတ် ဖြစ်ပေါ်စေပြီး မိမိတို့၏ အကျိုးအမြတ်ကို
မြှင့်တင်ပေးသည်။
- ကျွမ်းကျင်မှုများသည် ဝမ်းဗျာတို့၏ အကျိုးအမြတ် ဖြစ်ပေါ်စေပြီး မိမိတို့၏ အကျိုးအမြတ်ကို
မြှင့်တင်ပေးသည်။




၆.၅။ပိုင်ဆိုင်မှုသုံးသပ်ခြင်း (Asset Mapping)

ကျိုက်လင်းကျေးရွာ၏ပိုင်ဆိုင်မှုသုံးသပ်ခြင်းပြဇယား

မြို့နယ်-ကျေးရွာ
 ကပ်ရ - စာပေ

အိုင်အမြစ်သုံးစွဲမှုပြဇယား

ကျေးရွာ - ကျိုက်လင်း
 ၇က်စွဲ - ၇.၅.၂၀၁၉

အမျိုးအစား:			
ပက်စွန်းထွန်စက်	✓		
နွား၊ ဆိတ်			✓
တက်ပြက်၊ က			✓
ခက်တက်ဆိုင်ကယ			✓
ဖုန်း၊ TV			✓
ကား			✓
မြစ်/ချောင်း			✓
ရွှေကျွတ်			✓
ခက်ကျွတ် (ကယ)			✓




ပါဝင်ဆွေးနွေးသူ - ၈ + ၈ = ၁၆
 - (၄) + (၁၂) = (၁၆) ဦး

မှတ်တမ်းတင်သူ - ကျိုက်လင်း

မြို့နယ် - ကော့ကရိတ်
 နယ်စပ် - မိဂေပု

ကျေးရွာ - ကျိုက်လင်း

အကူအညီပေးသည့်အဖွဲ့အစည်း - ရက်စွဲ - ၇.၅.၂၀၁၉

အမျိုးအစား:			
လက်ဖွင့်ထွက်			✓
ခွာ၊ ဆီက			✓
တက်ကြွကစား			✓
မော်တော်ဆိုင်ကား			✓
ကား	✓		
မြစ်၊ ချောင်း			✓
ပျော့ပျော့စက်	✓		
ဖုန်း၊ TV			✓
စက်ပျော့ (ကစား)			✓

ပါဝင်ဆွေးနွေးသူ - ၈ (၄) + ၈ (၂) = (၂၀) ဦး

မှတ်တမ်းတင်သူ - ကျိုက်လင်း

၆.၆။ အဖွဲ့အစည်းချိတ်ဆက်မှုဇယား (Venn diagram)

ကျိုက်လင်းကျေးရွာ၏အဖွဲ့အစည်းချိတ်ဆက်မှုဇယားပြပုံ



၇။ ကော်မတီဝင်များရွေးချယ်ခြင်းနှင့်ကျေးရွာဖွံ့ဖြိုးရေးအစီအစဉ်ဆောင်ရွက်မှုမှတ်တမ်းဓါတ်ပုံ



၈။ကျေးရွာကော်မတီဝင်များစာရင်း

စဉ်	အမည်	ကျား	မ	ရာထူး / တာဝန်
ကျေးရွာစီမံကိန်းအထောက်အကူပြုကော်မတီ				
၁။	ဦးချစ်ဆန်း	ကျား		ဥက္ကဋ္ဌ
၂။	ဒေါ်အေးအေးသင်		မ	ဥက္ကဋ္ဌ
၃။	ဦးတင်မောင်	ကျား		ဥက္ကဋ္ဌ
ဝယ်ယူရေးဆပ်ကော်မတီ				
၁။	ဦးကျော်ငွေ	ကျား		ခေါင်းဆောင်
၂။	စောအောင်မျိုး	ကျား		အဖွဲ့ဝင်
၃။	ဒေါ်စန်းဌေး		မ	အဖွဲ့ဝင်
ကျေးရွာငွေစာရင်းကိုင်				
၁။	ဒေါ်ချောစိန်		မ	
စောင့်ကြည့်ကြီးကြပ်ရေးဆပ်ကော်မတီ				
၁။	ဦးစိုးဝင်း	ကျား		ခေါင်းဆောင်
၂။	ဦးအောင်စိုး	ကျား		အဖွဲ့ဝင်
၃။	ဒေါ်နန်းထွေးရီ		မ	အဖွဲ့ဝင်
လုပ်ငန်းလည်ပတ်ပြုပြင်ထိန်းသိမ်းရေးဆပ်ကော်မတီ				
၁။	ဦးဝေလွင်	ကျား		ခေါင်းဆောင်
၂။	ဒေါ်စန်းမော်		မ	အဖွဲ့ဝင်
၃။	ဒေါ်မြအေး		မ	အဖွဲ့ဝင်
ဝေဖန်အကြံပြုတိုင်ကြားဖြေရှင်းရေးကိုယ်စားလှယ်				
၁။	ဦးအေးဝင်း		မ	
၂။	ဒေါ်သိန်း		မ	
ကျေးရွာစေတနာ့ဝန်ထမ်းများ				
၁။	ဦးအေးဝင်း	ကျား		
၂။	ဒေါ်မိညို		မ	

၉။ ကျေးရွာအခြေခံအချက်အလက်ပုံစံစ - ၁ (PC - 1)

ပုံစံ - စ - ၁ ကျေးရွာအခြေခံအချက်အလက်များ (Form PC 1)

လမ်းညွှန်ချက်။ ကျေးရွာတစ်ရွာသို့ ပထမဆုံးမိတ်ဆက်ခရီးသွားရောက်သောအခါ လူထုစည်းရုံးရေးမှူးသည် ကျေးရွာခေါင်းဆောင်များအား ကျေးရွာအချက်အလက်များကို မေတ္တာရပ်ခံ၍ တောင်းခံရသည်။ ဤအချက်အလက်များကို စီမံကိန်းမိတ်ဆက်အစည်းဝေးမတိုင်မီ တောင်းခံရမည်။ စီမံကိန်းမိတ်ဆက်အစည်းဝေးတွင် လူထုစည်းရုံးရေးမှူးသည် ဤအချက်အလက်များအား စစ်ဆေးပြီး မှန်ကန်အောင် ပြုလုပ်ရမည်။ ပြီးနောက်တွင် လူထုစည်းရုံးရေးမှူးမှ သတင်းအချက်အလက်ထဲသို့ Tablets မှ တဆင့် ဖြည့်သွင်းရမည်။

ကျေးရွာခေါင်းဆောင် အမည် ဦးတင်မောင်	ကျေးရွာခေါင်းဆောင်၏ ဖုန်းနံပါတ် ၀၇၇ ၈၂၅၅၂၃၃၂	လူထုစည်းရုံးရေးမှူး၏အမည် နော်ဂျိယာဦး
ပြည်နယ်၊ တိုင်းဒေသကြီး ကရင်	မြို့နယ် ကျောက်တိုင်	ကျေးရွာအုပ်စု မိဂဟ်
ကျေးရွာ ကျိုက်ခင်း		

က။ လူဦးရေ

လူမျိုးစု	အိမ်ထောင်စုအရေအတွက်	ကိုးကွယ်သည့်ဘာသာ	အိမ်ထောင်စုအရေအတွက်
လူမျိုးစု (၁) ဗမာ	၇	ဘာသာ(၁) ဗုဒ္ဓ	၂၂
လူမျိုးစု (၂) ဇွန်	၇	ဘာသာ(၂) -----	
လူမျိုးစု (၃) ကရင်	၆	ဘာသာ(၃) -----	
လူမျိုးစုရော -----		ဘာသာရော -----	
အခြား			
အရေအတွက်			
မသန်စွမ်းသူများ			
သက်ကြီးရွယ်အိုများ (၆၅ နှစ် နှင့် အထက်)	၄		
စစ်ဘေးရှောင်			

	အမျိုးသား(အရေအတွက်)	အမျိုးသမီး(အရေအတွက်)	စုစုပေါင်းအရေအတွက်
လူဦးရေ	54	76	130
လူမျိုးစု (၁)---ဗမာ---	12	9	21
လူမျိုးစု (၂)---ဗို--- ဗို	27	57	84
လူမျိုးစု (၃)---ကရင်---	15	10	25
အခြား			
အိမ်ထောင်ဦးစီး	17	5	22

(ခ)အခြေခံအဆောက်အအုံ အသုံးအဆောင်များ

စာသင်ကျောင်း	အမှတ် ခြစ်ပါ	ကျန်းမာရေး	အမှတ် ခပ်ပါ	ဘာသာရေးအဆောက် အအုံများ	အမှတ် ခြစ်ပါ
အထက်တန်းကျောင်း	<input type="checkbox"/>	ဆေးရုံ	<input type="checkbox"/>	စေတီ	<input checked="" type="checkbox"/>
အလယ်တန်းကျောင်း	<input type="checkbox"/>	ကျန်းမာရေးဌာန	<input type="checkbox"/>	ဘုန်းကြီးကျောင်း	<input checked="" type="checkbox"/>
မူလတန်းကျောင်း	<input checked="" type="checkbox"/>	ကျန်းမာရေးဌာနခွဲ	<input type="checkbox"/>	ဟိန္ဒူဘုရားကျောင်း	<input type="checkbox"/>
မူကြိုကျောင်း	<input type="checkbox"/>	ဆေးပေးခန်း	<input type="checkbox"/>	ခရစ်ယာန်ကျောင်း	<input type="checkbox"/>
အခြား	<input type="checkbox"/>	အခြား	<input type="checkbox"/>	ဗလီ	<input type="checkbox"/>
				အခြား	<input type="checkbox"/>
မှတ်ချက်		မှတ်ချက်		မှတ်ချက်	

(ဂ) ကျွမ်းကျင်သူများမှတ်တမ်း (ကျေးရွာတွင်နေထိုင်သော သို့မဟုတ် တခြားရွာမှလာရောက်သောကျွမ်းကျင်သူများ)

(၁) စာသင်ကျောင်း			(၂) ကျန်းမာရေး			(၃) လက်မှုပညာရှင်		
	ရွာတွင်နေထိုင်သူ	အခြားရွာမှလာသူ		ရွာတွင်နေထိုင်သူ	အခြားရွာမှလာသူ		ရွာတွင်နေထိုင်သူ	အခြားရွာမှလာသူ
မူလတန်းပြဆရာ/မ	<input type="checkbox"/>	<input checked="" type="checkbox"/>	ဆရာဝန်	<input type="checkbox"/>	<input type="checkbox"/>	လက်သမား	<input checked="" type="checkbox"/>	<input type="checkbox"/>
အထက်တန်းပြဆရာ/မ	<input type="checkbox"/>	<input type="checkbox"/>	လက်ထောက်ကျန်းမာရေးမှူး	<input type="checkbox"/>	<input type="checkbox"/>	ပန်းရံ	<input checked="" type="checkbox"/>	<input type="checkbox"/>
အလယ်တန်းပြဆရာ/မ	<input type="checkbox"/>	<input type="checkbox"/>	အမျိုးသမီးကျန်းမာရေးဆရာမ	<input type="checkbox"/>	<input type="checkbox"/>	လျှပ်စစ်ကျွမ်းကျင်၊ ဖိသမား	<input type="checkbox"/>	<input type="checkbox"/>
မူကြိုဆရာ/မ	<input type="checkbox"/>	<input type="checkbox"/>	သားဖွားဆရာမ	<input type="checkbox"/>	<input type="checkbox"/>	ရေငိုက်သွယ်သူ	<input type="checkbox"/>	<input type="checkbox"/>
အခြား	<input type="checkbox"/>	<input type="checkbox"/>	ပြည်သူ့ကျန်းမာရေးလုပ်သား	<input type="checkbox"/>	<input type="checkbox"/>	စက်ပြင်ဆရာ	<input type="checkbox"/>	<input type="checkbox"/>
မှတ်ချက်			မှတ်ချက်			မှတ်ချက်		

(ဃ) ကျေးရွာသို့ ရောက်ရှိနိုင်သည့်လမ်းအခြေအနေ / ကျေးရွာတစ်ရွာသည် ၎င်း၏ကျေးရွာအုပ်စုနှင့် ဆက်သွယ်ထားသော လမ်းအခြေအနေ (အောက်ပါတို့ကိုဝိုင်းပါ)

ကျောက်ကြမ်းလမ်း ကတ္တရာလမ်း ကွန်ကရစ်လမ်း မော်တော်ဆိုင်ကယ်လမ်း
 ကျောက်ခင်းလမ်း မြေသားလမ်း လူသွားလမ်း အခြား ရှေ့ဧကင်းလမ်း

(င) ကျေးရွာဖွံ့ဖြိုးမှုစီမံချက်

ဝိုင်းပါ

(၁) လူထုတစ်ပြုံစီမံကိန်းမစတင်မီ ဤကျေးရွာတွင်ကျေးရွာဖွံ့ဖြိုးမှု ရှိပါသည်/မရှိပါ/မသိပါ

စီမံချက်ရှိခဲ့ပါသလား?

(၂) ရှိခဲ့ပါလျှင် ဤစီမံချက်ကို မည်သည့် ခုနှစ်တွင်ပြင်ဆင်ခဲ့ပါသနည်း? နှစ်-----/မသိပါ

(၃) ဤစီမံချက်ကို ဖြန့်နယ်မှုအတည်ပြုခဲ့ပါသလား? ပြုခဲ့ပါသည်/မပြုခဲ့ပါ /မသိပါ

(၅) ခရီးအကွာအဝေး

(၁) ဤကျေးရွာ၏ပဟိုမှ၎င်းကျေးရွာအုပ်စု၏ပဟိုအထိခရီးခိုင်းမည်မျှကွာဝေးသနည်း? ခိုင်း 1.5 / မသိပါ

(၂) ဤကျေးရွာမှ ၎င်းကျေးရွာအုပ်စုပဟိုအထိသွားလာရာတွင်ကြာမြင့်သည့်အချိန်။

ခြောက်သွေ့ရာသီတွင်ကြာချိန် 45 min ----- ထော်လာဂျီ/မော်တော်ဆိုင်ကယ်/ခြေလျင်/လား/မော်တော်ဘုတ်/
အခြား: စက်စက်

မိုးရာသီတွင်ကြာချိန် 45 min ----- ထော်လာဂျီ/မော်တော်ဆိုင်ကယ်/ခြေလျင်/လား/မော်တော်ဘုတ်/
အခြား: စက်စက်

(ဆ) ပတ်ဝန်းကျင်ဆိုင်ရာသဘာဝဘေးအန္တရာယ်

ဤကျေးရွာတွင်ရေကြီးခြင်းကဲ့သို့ သဘာဝဘေးအန္တရာယ်ကျရောက်ဖူးခြင်း ရှိပါသလား။

မရှိပါ ရှိပါသည် ရှိလျှင်ဖော်ပြပါ: ရေတိုက်ခြင်း

(ဇ) ကျေးရွာတွင် ဖွဲ့စည်းထားသော အဖွဲ့အစည်းများ

လူထုပဟိုပြုစီမံကိန်းမတိုင်မီ ဤကျေးရွာတွင် ကျေးရွာဖွံ့ဖြိုးရေးအတွက် အစိုးရ(သို့) ရွာသားများကိုယ်တိုင်(သို့) စီမံကိန်းတစ်ခုခုမှ ဖွဲ့စည်းထားသည့် အဖွဲ့အစည်းများရှိပါသလား။

(၁) မရှိ -----

(၂) -----

(ဈ) အထွေထွေအုပ်ချုပ်ရေး ဦးစီးဌာန (GAD) မှ မှတ်တမ်းတင်ထားခြင်း

ဤကျေးရွာသည် အထွေထွေအုပ်ချုပ်ရေး ဦးစီးဌာန (GAD) မှ မှတ်တမ်းတင်ထားမှု ရှိပါသလား။

မရှိပါ ရှိပါသည်

ကျေးရွာခေါင်းဆောင်

အမည် ဦးတင်စောင်

လက်မှတ် တင်စောင် ဇန. ၇. 5. ၂၀၁၉

လူထုစည်းရုံးရေးမှူး

အမည် ဇော်ဇော်ဇော်

လက်မှတ် ဇော်ဇော်ဇော် ဇန. ၇. 5. ၂၀၁၉

၁၀။စီမံကိန်းစက်ဝန်းအချိန်ဇယားပုံစံစ - ၂ (PC - 2)

ပုံစံ - စ-၂ - စီမံကိန်းစက်ဝန်းအချိန်ဇယား (PC 2)

လမ်းညွှန်ချက်။
သက်ဆိုင်ရာလူထုစည်းရုံးရေးမှူး/လက်ထောက်နည်းပညာမှူးများမှစီမံကိန်းစက်ဝန်းအဆင့်တစ်ခုစီပြီးစီးတိုင်းကျေးရွာနှင့် ကျေးရွာအုပ်စုအတွက်ဤပုံစံကိုဖြည့်သွင်းရမည်။

စည်းရုံးရေးမှူး/လက်ထောက်နည်းပညာရေးမှူးဝန်ထမ်း အမည် - အောင်ကျော်စွာ

နေ့စွဲ ၇.၅.၂၀၁၇ စက်ဝန်းအားအမှတ်ခြစ်ပါ စက်ဝန်း(၁) စက်ဝန်း(၂) စက်ဝန်း(၃)
 စက်ဝန်း(၄)

ပြည်နယ်/တိုင်း ကရင် မြို့နယ် ကျောက်တိုင် ကျေးရွာအုပ်စု မာလိ ကျေးရွာ ကျွန်းကိုင်

စီမံကိန်းဆောင်ရွက်မှုအဆင့်များ	နေ့စွဲ		အစည်းအဝေးတွင်တက်ရောက်သူအရေအတွက်					
	စတင်သည့်နေ့	ပြီးဆုံးသည့်နေ့	အမျိုးသားအရေအတွက်	အမျိုးသမီးအရေအတွက်	အိမ်ထောင်စုအရေအတွက်	လူမျိုးစုတက်ရောက်သူအရေအတွက်နှင့် လူမျိုးစုအမည်	အိမ်ထောင်စုပေါင်း	အိမ်ထောင်စု %
၁။ ကျေးရွာစီမံကိန်း မိတ်ဆက်အစည်းအဝေး	၇.၅.၁၇	၇.၅.၁၇	၇	၁၂	၂၁	ကရင် ၁၈ စမ ၇ ဗဟို ၆	၂၂	
၂။ ကျေးရွာဖွံ့ဖြိုးရေး စီမံချက်ရေးဆွဲခြင်းအစည်းအဝေး	၇.၅.၁၇	၇.၅.၁၇	၇	၁၂	၂၁	ကရင် ၁၈ စမ ၇ ဗဟို ၆	၂၂	
၃။ ကျေးရွာအုပ်စုလုပ်ငန်းဆုံးဖြတ်ချက်ချသည့်အစည်းအဝေး								

၄။ မြို့နယ်အဆင့်စီမံကိန်းရေးဆွဲရေးနှင့် အကောင်အထည်ဖော်ရေးကော်မတီ၏ စီမံကိန်း သုံးသပ်မှုအစည်းအဝေး			မလရှိ	မလရှိ	မလရှိ	မလရှိ		
၅။ မြို့နယ်စီမံကိန်းရေးဆွဲရေးနှင့် အကောင်အထည်ဖော်ရေးကော်မတီ၏ဆုံးဖြတ်မှုကို ရွာသို့ အသိပေးအကြောင်းကြားသည့်အစည်းအဝေး								
၆။ စီမံကိန်းလုပ်ငန်းစွဲစီမံချက်ရေးဆွဲခြင်းအစည်းအဝေး	မလရှိ	မလရှိ	မလရှိ	မလရှိ	မလရှိ	မလရှိ	မလရှိ	မလရှိ
၆.၁။ စီမံကိန်းလုပ်ငန်း အကောင်အထည်ဖော် ရေးအစီအစဉ် ရေးဆွဲခြင်း								
၆.၂။ ဝယ်ယူရေးအစီအစဉ် ရေးဆွဲခြင်း								
၆.၃။ ဘဏ္ဍာရေးကုန်ကျမှုလျာထားအစီအစဉ် ရေးဆွဲခြင်း								
၆.၄။ ပြင်/ထိန်းအစီအစဉ် ရေးဆွဲခြင်း								
၇။ စီမံကိန်းလုပ်ငန်းစွဲ တိုးတက်မှု စောင့်ကြည့်အစည်းအဝေး	မလရှိ	မလရှိ	မလရှိ	မလရှိ	မလရှိ	မလရှိ	မလရှိ	မလရှိ
၇.၁။ အစည်းအဝေး ပထမအကြိမ်								
၇.၂။ အစည်းအဝေး ဒုတိယအကြိမ်								

၇.၃။ အစည်းအဝေး တတိယအကြိမ်								
၈။ စီမံကိန်းလုပ်ငန်းစွဲ အပြီးသတ်စစ်ဆေးခြင်းအစည်းအဝေး								
၉။ လူထုစစ်ဆေးပွဲအစည်းအဝေး								

ခ။ မျှော်မှန်းခြင်း- နောင်လာမည့် (၅) နှစ် အတွင်း ကျေးရွာဖွံ့ဖြိုးရေး မျှော်မှန်းလျာထားချက်များအား တင်ပြပါ။

အုပ်စုဖွဲ့ဆွေးနွေးမှုများမှ တင်ပြသောအခက်အခဲအတားအဆီးများ	
1. ဣတ္ထိလမ်း၊ မင်းကောင်း၊ ဖွန်လှည့်လမ်း၊ ကျွန်း၊ မာကျေး၊ ပညာကျေး၊ ညိုဖျားကျေး၊ ရေကန်ကန်၊ ကျေးရွာအတွင်း ရေရရှိရေး	<input type="checkbox"/> ကျား <input type="checkbox"/> မ <input type="checkbox"/> ကျား + <input type="checkbox"/> မ
2. ဣတ္ထိလမ်း၊ မင်းကောင်း၊ ဖွန်လှည့်လမ်း၊ ပုဂံ၊ အက်ပိုင်၊ အက်ပိုင်၊ ကျွန်း၊ မာကျေး၊ ပညာကျေး၊ ညိုဖျားကျေး၊ ရေကန်ကန်၊ ကျေးရွာအတွင်း ရေရရှိရေး	<input type="checkbox"/> ကျား <input type="checkbox"/> မ <input type="checkbox"/> ကျား + <input type="checkbox"/> မ
3. ရေအိုင်၊ ရေအိုင်၊ မအောင်၊ ရေ၊ လှည့်လမ်း၊ ညိုဖျားကျေး၊ ရွှေ၊ ရေအိုင်၊ ရေအိုင်၊ ရေအိုင်၊ ကျေးရွာအတွင်း ရေရရှိရေး	<input type="checkbox"/> ကျား <input type="checkbox"/> မ <input type="checkbox"/> ကျား + <input type="checkbox"/> မ
4. ဆိုလမ်း၊ လှည့်လမ်း၊ ရွှေ၊ လှည့်လမ်း၊ ကျေးရွာအတွင်း ရေရရှိရေး	<input type="checkbox"/> ကျား <input type="checkbox"/> မ <input type="checkbox"/> ကျား + <input type="checkbox"/> မ
5. အက်ပိုင်၊ ရေ၊ လှည့်လမ်း၊ ကျေးရွာအတွင်း ရေရရှိရေး	<input checked="" type="checkbox"/> ကျား <input type="checkbox"/> မ <input type="checkbox"/> ကျား + <input type="checkbox"/> မ
6. အက်ပိုင်၊ ရေ၊ လှည့်လမ်း၊ ကျေးရွာအတွင်း ရေရရှိရေး	<input type="checkbox"/> ကျား <input checked="" type="checkbox"/> မ <input type="checkbox"/> ကျား + <input type="checkbox"/> မ
7. အက်ပိုင်၊ ရေ၊ လှည့်လမ်း၊ ကျေးရွာအတွင်း ရေရရှိရေး	<input type="checkbox"/> ကျား <input type="checkbox"/> မ <input checked="" type="checkbox"/> ကျား + <input type="checkbox"/> မ
8. အက်ပိုင်၊ ရေ၊ လှည့်လမ်း၊ ကျေးရွာအတွင်း ရေရရှိရေး	<input type="checkbox"/> ကျား <input type="checkbox"/> မ <input checked="" type="checkbox"/> ကျား + <input type="checkbox"/> မ
9. အက်ပိုင်၊ ရေ၊ လှည့်လမ်း၊ ကျေးရွာအတွင်း ရေရရှိရေး	<input type="checkbox"/> ကျား <input checked="" type="checkbox"/> မ <input type="checkbox"/> ကျား + <input type="checkbox"/> မ
10. အက်ပိုင်၊ ရေ၊ လှည့်လမ်း၊ ကျေးရွာအတွင်း ရေရရှိရေး	<input type="checkbox"/> ကျား <input checked="" type="checkbox"/> မ <input type="checkbox"/> ကျား + <input type="checkbox"/> မ
11. အက်ပိုင်၊ ရေ၊ လှည့်လမ်း၊ ကျေးရွာအတွင်း ရေရရှိရေး	<input type="checkbox"/> ကျား <input checked="" type="checkbox"/> မ <input type="checkbox"/> ကျား + <input type="checkbox"/> မ
12. အက်ပိုင်၊ ရေ၊ လှည့်လမ်း၊ ကျေးရွာအတွင်း ရေရရှိရေး	<input type="checkbox"/> ကျား <input checked="" type="checkbox"/> မ <input type="checkbox"/> ကျား + <input type="checkbox"/> မ

13. ကျွန်း၊ မာကျေး၊ ပညာကျေး၊ ရွှေ၊ ရေအိုင်၊ ရေအိုင်၊ ရေအိုင်၊ ကျေးရွာအတွင်း ရေရရှိရေး ကျား မ ကျား + မ

ဂ။ လူထုစိမ့်ဝင်နှုန်း၏ လာမည့် (၄) နှစ်အတွက် အကျိုးဝင်သော ဦးစားပေး ဖွံ့ဖြိုးတိုးတက်မှု လုပ်ငန်း အစီအစဉ်များအားဖော်ပြပါ။

ဦးစားပေး အဆင့် သတ်မှတ်ချက်	ကျေးရွာအတွက် ဦးစားပေး ဖွံ့ဖြိုးတိုးတက်မှု လုပ်ငန်းစဉ်များ	အဆိုပြုသူ (အမျိုးသားများ/ အမျိုးသမီးများ/ အမျိုးသား + အမျိုးသမီး)	အခန်းကဏ္ဍ	ခန့်မှန်း ကုန်ကျစရိတ်	အကျိုးခံစားခွင့်ရှိသူခန့်မှန်းခြေအရေအတွက်		
					ကျား	မ	ပေါင်း
၁	ဣတ္ထိလမ်း၊ မင်းကောင်း၊ ဖွန်လှည့်လမ်း၊ ကျွန်း၊ မာကျေး၊ ပညာကျေး၊ ညိုဖျားကျေး၊ ရေကန်ကန်၊ ကျေးရွာအတွင်း ရေရရှိရေး	၈+၆	ရေ၊ လှည့်လမ်း	20,000,000/-	54	76	130
၂	ဣတ္ထိလမ်း၊ မင်းကောင်း၊ ဖွန်လှည့်လမ်း၊ ကျွန်း၊ မာကျေး၊ ပညာကျေး၊ ညိုဖျားကျေး၊ ရေကန်ကန်၊ ကျေးရွာအတွင်း ရေရရှိရေး	၈+၆	ပညာကျေး	15,000,000/-	54	76	130
၃	ဣတ္ထိလမ်း၊ မင်းကောင်း၊ ဖွန်လှည့်လမ်း၊ ကျွန်း၊ မာကျေး၊ ပညာကျေး၊ ညိုဖျားကျေး၊ ရေကန်ကန်၊ ကျေးရွာအတွင်း ရေရရှိရေး	၈+၆	ရေ	11,000,000/-	54	76	130

၄	အသင်ကျောင်းဆိုင်ရာ ဖွဲ့စည်းပေးခြင်းဖြင့် ဆောင်ရွက်ရန်	၂၈ + ၅	ယူနစ်	10,000,000/-	54	76	130
၅	ဆိုင်ရာ ဖွဲ့စည်းပေးခြင်း	၂၈ + ၅	ဖွဲ့စည်းရေး	5,000,000/-	54	76	130
၆	အသင်ကျောင်းတို့ကို ဆောင်ရွက်ရန်	၂၈ + ၅	ယူနစ်	11,000,000/-	54	76	130
၇	မြို့နယ် - ကျောက်ဆင်းကျေးရွာအုပ်စုအတွင်း ဆောင်ရွက်ရန်	၈ + ၆	လမ်းပန်း ဆောက်လုပ်ရေး	20,000,000/-	54	76	130

၈ - ကျေးရွာအတွင်း အထောက်အကူပြုရန် ဖွဲ့စည်းပေးခြင်း ၅ ၅၄ ၇၆ ၁၃၀
 ၉ - အထောက်အကူပြုရန် ဖွဲ့စည်းပေးခြင်း ၈ + ၆ ၅ ၅၄ ၇၆ ၁၃၀

သ။ လူထုစီမံကိန်း၏ လာမည့် (၄) နှစ်အတွက် အကျိုးမဝင်သော ဦးစားပေး ဖွဲ့စည်းတိုးတက်မှု လုပ်ငန်း အစီအစဉ်များအားဖော်ပြပါ။

အဆင့်	ကျေးရွာအတွက် ဦးစားပေး ဖွဲ့စည်း တိုးတက်မှု လုပ်ငန်းစဉ်များ	အဆိုပြုသူ (အမျိုးသားများ/ အမျိုးသမီးများ/ အမျိုးသား + အမျိုးသမီး)	အခန်းကဏ္ဍ
၁	စတင်ရေးရာ	၈	နက္ခတ်
၂	ယာဉ်ပျံအကူအညီ	၆	နက္ခတ်
၃	ကျောင်းအား ဖွဲ့စည်းခြင်း	၆	နက္ခတ်
၄	လမ်းပေး အထောက်အကူပြုရေးရာ	၆	နက္ခတ်
၅	မြို့နယ်အတွင်း အထောက်အကူပြုရေးရာ	၆	နက္ခတ်
၆	ကျေးရွာအတွင်း အထောက်အကူပြုရေးရာ	၈ + ၆	ကျေးရွာ
၇	ကျေးရွာအတွင်း အထောက်အကူပြုရေးရာ	၈ + ၆	ကျေးရွာ

ခေါင်းဆောင်၊ ကျေးရွာစီမံကိန်းအထောက်အကူပြုကော်မတီမှ အတည်ပြုသည်။

အမည် ဦးစောမြတ် လက်မှတ် စောမြတ် နေ့စွဲ ၁၅-၂-၂၀၁၉

စဉ်	အစည်းအဝေးဆိုင်ရာအချက်အလက်များ	ဆောင်ရွက်ပုံအကျဉ်းချုပ်
	<p>၈ ဆက်လက်ဆောင်ရွက်ပုံအကျဉ်းချုပ်၊ ရှေးဦးစွာအချက်အလက်များ၊ ယနေ့အချက်အလက်များ၊ ဖြစ်ပွားမှုများနှင့်အညီ ဆောင်ရွက်ပုံအကျဉ်းချုပ်၊</p> <p>ဆက်လက်ဆောင်ရွက်ပုံအကျဉ်းချုပ်၊ ရှေးဦးစွာအချက်အလက်များ၊ ယနေ့အချက်အလက်များ၊ ဖြစ်ပွားမှုများနှင့်အညီ ဆောင်ရွက်ပုံအကျဉ်းချုပ်၊</p>	

မှတ်တမ်းတင်သူ

အမည်/ရာထူး: ကျော်စွာစိန် (U.F.)

လက်မှတ်/ရက်စွဲ: [Signature] ၂၇. ၅. ၂၀၁၉

၁၃။ ကဏ္ဍအလိုက်အနှစ်ချုပ်ဇယား

ပျဉ်းမာင် ကျေးရွာ

ကဏ္ဍအလိုက် လုပ်ငန်းချုပ်ဇယား

ကဏ္ဍ	စဉ်	လုပ်ငန်းအမျိုးအစား	အဆိုပြုသူ (အမှန်ဖြစ်ရန်)			ခုနှစ်	ထောက်ပံ့မည့်အဖွဲ့အစည်း (သို့) ဌာန	မှတ်ချက်
			ကျား	မ	ကျား+မ			
အခြေခံအဆောက်အအုံကဏ္ဍ (လမ်း/တံတား/ရေရရှိရေး/မီးလောင်ရေး)	၁	ရွာထွင်လမ်း-ဂဝင်ရွေးစား-လမ်းကျိတ်			၂	၂၀၁၈-၁၉		
	၂	ရွာထွင်လမ်း-တောင်ကျိတ်			၂	၂၀၁၈-၁၉		
	၃	ကျောင်းဆောင်-အထက်ကျိတ်			၂	၂၀၁၈-၁၉		
	၄	ရွာထွင်လမ်း-လမ်းဆုံကျိတ်			၂	၂၀၁၈-၁၉		
	၅	ဆိပ်ကမ်း-ကျိတ်			၂	၂၀၁၈-၁၉		
လူမှုဖူလုံရေးကဏ္ဍ (ပညာရေး/ ကျန်းမာရေး နှင့် ဆိုင်ခေါင်းဆောင်အဆောက်အအုံများနှင့် အခြားလိုအပ်ချက်များ)	၁	ရန်ကင်း-အထက်ကျိတ်	၂			၂၀၁၈-၁၉		
	၂							
	၃							
	၄							
	၅							
သက်မွေးဝမ်းကျောင်းကဏ္ဍ (ပိုက်လိုင်း/ ရေ/ မီး/ နေရောင်ခြည် နှင့် ဆိုင်ခေါင်းဆောင်အဆောက်အအုံများနှင့် အခြား လိုအပ်ချက်များ)	၁	စိုက်ပျိုးရေး-အောက်ကျိတ်		၂		၂၀၁၈-၁၉		
	၂	ပယ်ဖျက်-အောက်ကျိတ်		၂		၂၀၁၈-၁၉		
	၃							
	၄							
	၅							
သဘာဝဘေးအန္တရာယ် လျော့ပါးရေး ကဏ္ဍ	၁							
	၂							
	၃							
	၄							
	၅							
အခြားကဏ္ဍ (ဌာနဆိုင်ရာများသို့ လှူဒါန်း နိုင်ခြင်း နှင့် အကောင်အထည် ဖော်ဆောင်ရန်ပေးနိုင်ခြင်းမရှိသော လုပ်ငန်းများ)	၁	အထက်ကျိတ်-ကျိတ်		၂		၂၀၁၈-၁၉		
	၂	ကျောင်း-ကျိတ်		၂		၂၀၁၈-၁၉		
	၃	ခရီးစဉ်-ကျိတ်	၂			၂၀၁၈-၁၉		
	၄							
	၅							

ကလေးအလိုက် လုပ်ငန်းချုပ်ပေးစာ

ကလေး	စဉ်	လုပ်ငန်းအမျိုးအစား	အဆိုပြုသူ(အမှန်ခြစ်ရန်)			ခုနှစ်	ထောက်ပံ့မည့်အဖွဲ့အစည်း (သို့)ဌာန	မှတ်ချက်
			ကျား	မ	ကျား+မ			
အခြေခံအထောက်အပံ့ကဏ္ဍ (လမ်း/တံတား/ရေရရှိရေး/မီးလင်းရေး)	၁	ကျွေး/ကပ်စိမ့်-ကျွေးခြင်း			၂	၂၀၁၈-၁၉		
	၂	မလေး/ကပ်စိမ့်(ကျွေးခြင်း) ကပ်စိမ့်			၂	၂၀၁၈-၁၉		
	၃							
	၄							
	၅							
လူမှုစီးပွားကဏ္ဍ (ပညာရေး/ ကျန်းမာရေး နှင့် ဆိုင်ထောက်အထောက်အပံ့များနှင့် အခြားလိုအပ်ချက်များ)	၁							
	၂							
	၃							
	၄							
	၅							
သက်မွေးဝမ်းကျောင်းကဏ္ဍ (ရိတ်ပျိုးရေး/ မွေးမြူရေး နှင့် ဆိုင်ထောက် အထောက်အပံ့များနှင့် အခြား လိုအပ်ချက်များ)	၁							
	၂							
	၃							
	၄							
	၅							
သဘာဝဘေးအန္တရာယ် လျော့ပါးရေး ကဏ္ဍ	၁							
	၂							
	၃							
	၄							
	၅							
အခြားကဏ္ဍ (ငှာနှံဆိုင်ရာများသို့ လွှဲပြောင်းနိုင်ခြင်း နှင့် အကောင်အထည်ဖော်ဆောင်ရွက်ပေးနိုင်ခြင်းမရှိသော လုပ်ငန်းများ)	၁							
	၂							
	၃							
	၄							
	၅							